

Sala de Situación COVID-19

Nuevo Coronavirus 2019

Novedades al 27/08

SE 35

Argentina **unida**



Ministerio de Salud
Argentina

Principales indicadores

Casos confirmados

10.104

Nuevos

380.292

Acumulados

- 0,3% son importados internacionales.
- 1% importados provinciales
- 23,7% son contactos estrechos de casos confirmados
- 61,1% son comunitarios
- El resto permanece en investigación.

Fallecidos

2.011

Nuevos

8.050

Acumulados

Personal de salud

23.392

Acumulados

6,15%

Porcentaje sobre el total del país

36,48%

Porcentaje de positividad

663.229

Casos descartados

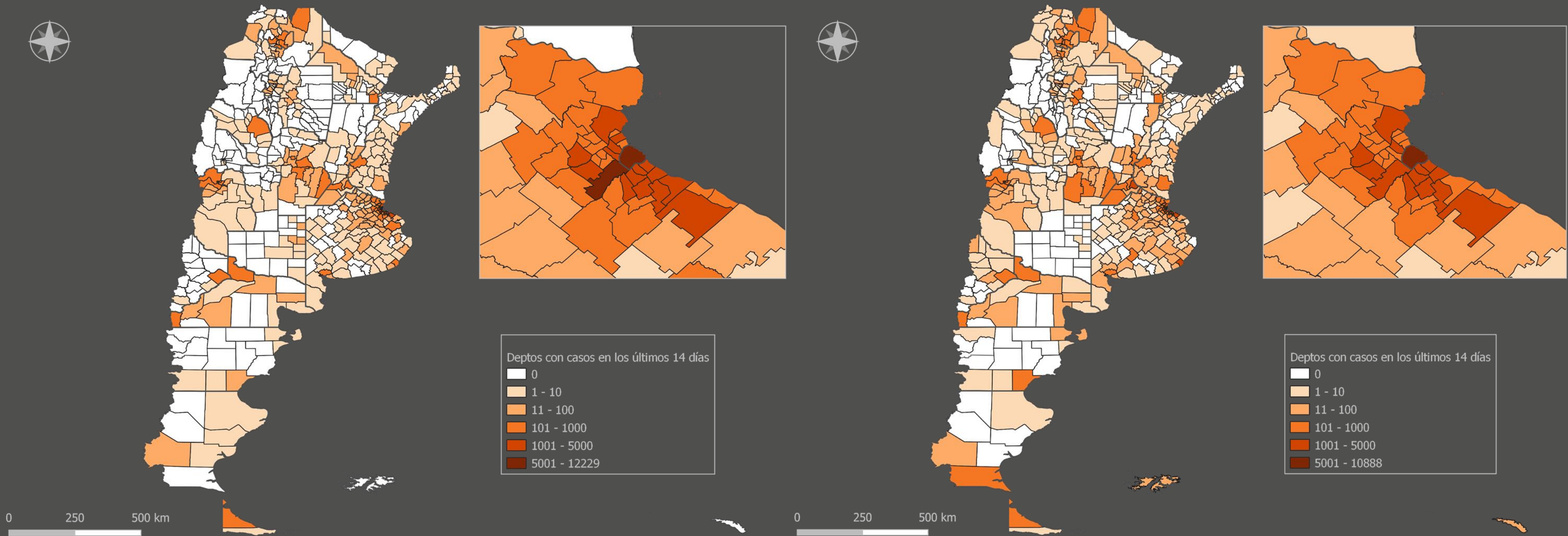
El 99% fue descartado por laboratorio y el resto por criterios epidemiológicos o por haberse confirmado otro diagnóstico.

Los casos se analizan en función de la notificación realizada en el SNVS 2.0 según la provincia de residencia.

** % de casos positivos sobre el total de casos estudiados por laboratorio

Fuente: Dirección Nacional de Epidemiología e Información Estratégica con datos extraídos del SNVS 2.0

Mapa : Casos confirmados de COVID-19 en los últimos 14 días (desde fecha de inicio de síntomas) por departamento de residencia. Argentina. Actualización semanal al 24/8.

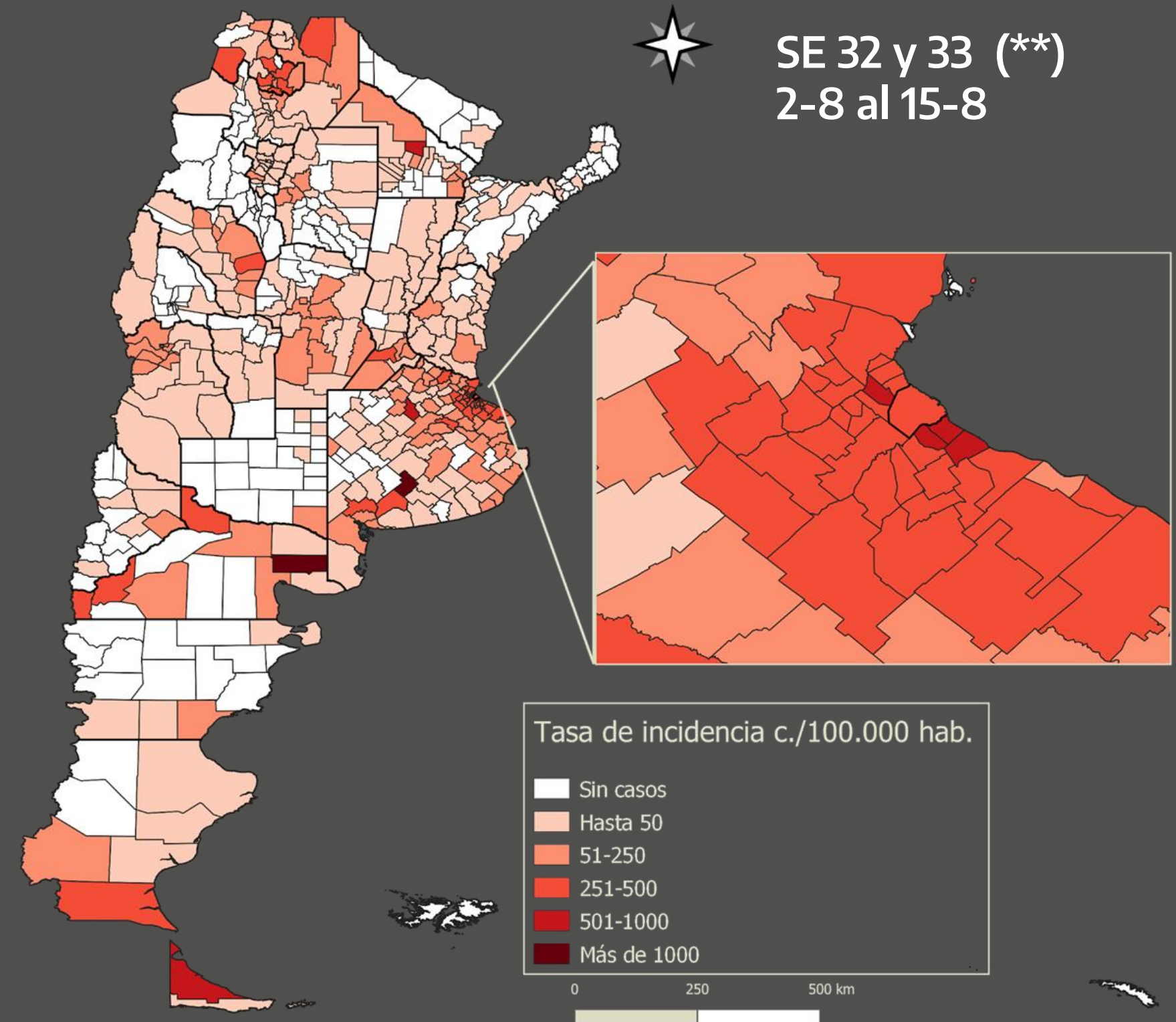
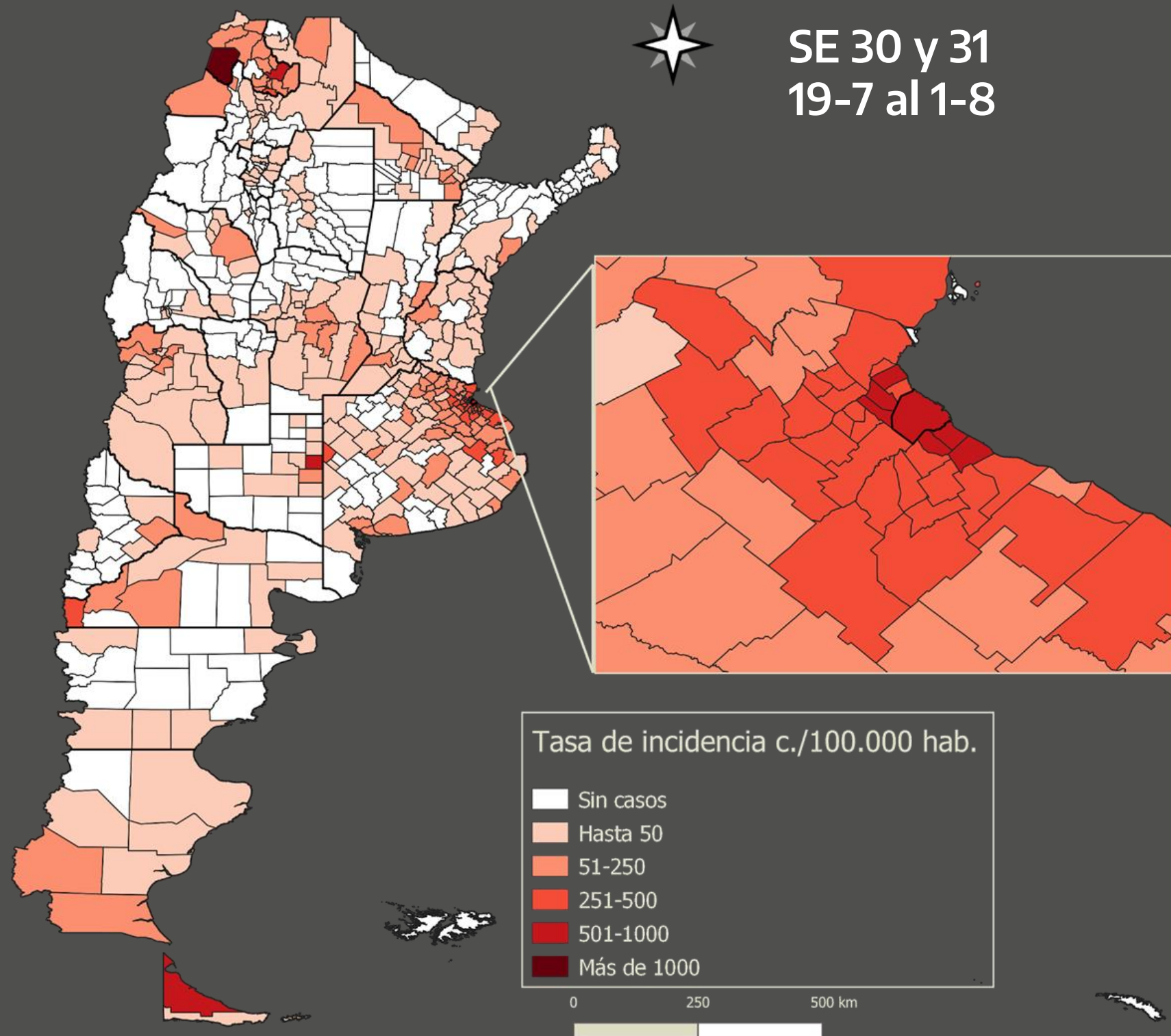


Mapa : 10/08*. N=60.440

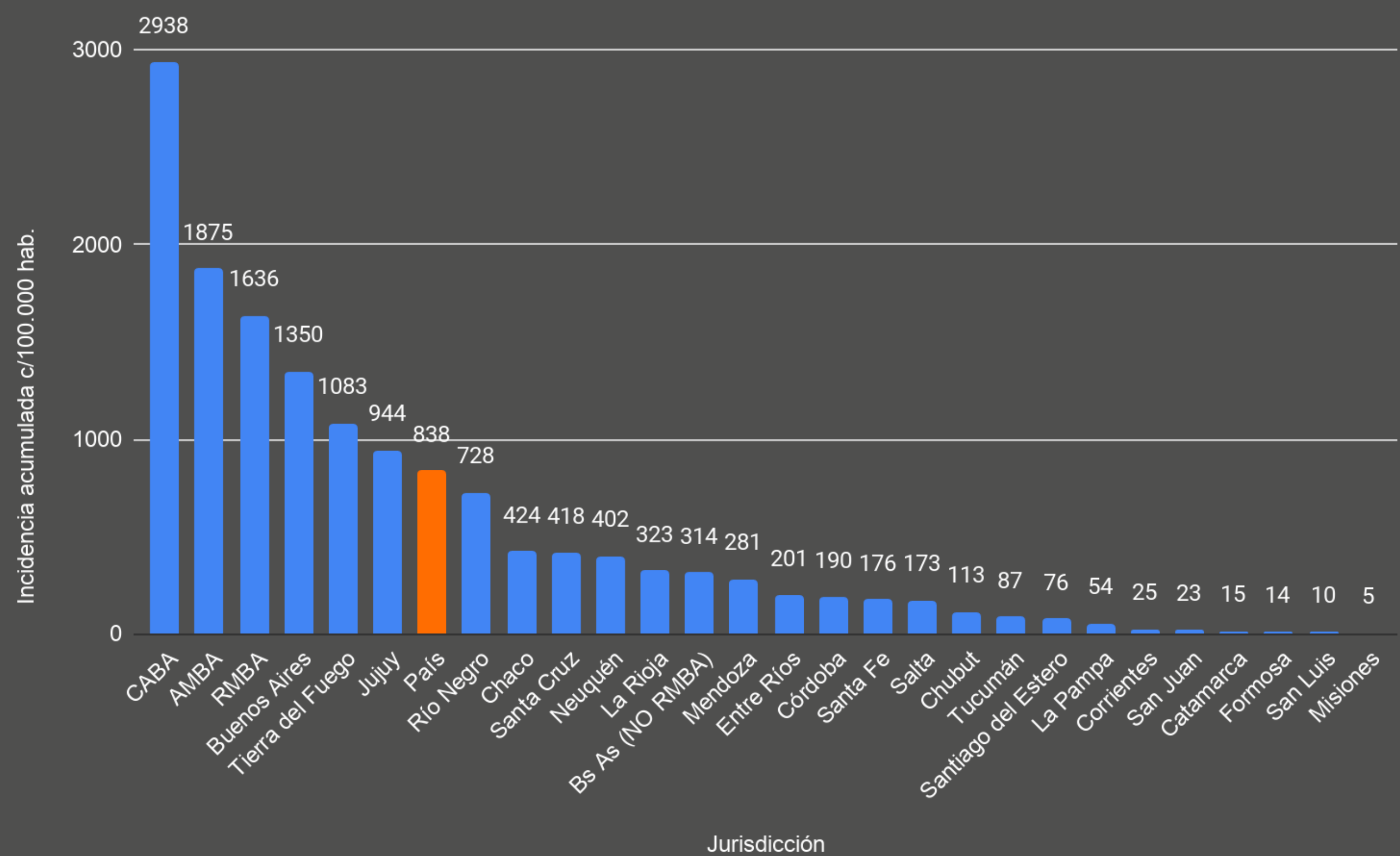
Mapa : 24/08*. N=64.594

*Actualización lunes, miércoles y viernes.
Fuente: Dirección Nacional de Epidemiología e Información Estratégica con datos extraídos del SNVS 2.0

Mapa : Tasa de incidencia de COVID-19 en 14 días por departamento de residencia, según fecha de inicio de síntomas. Argentina. (*) Actualización semanal al 24/08.

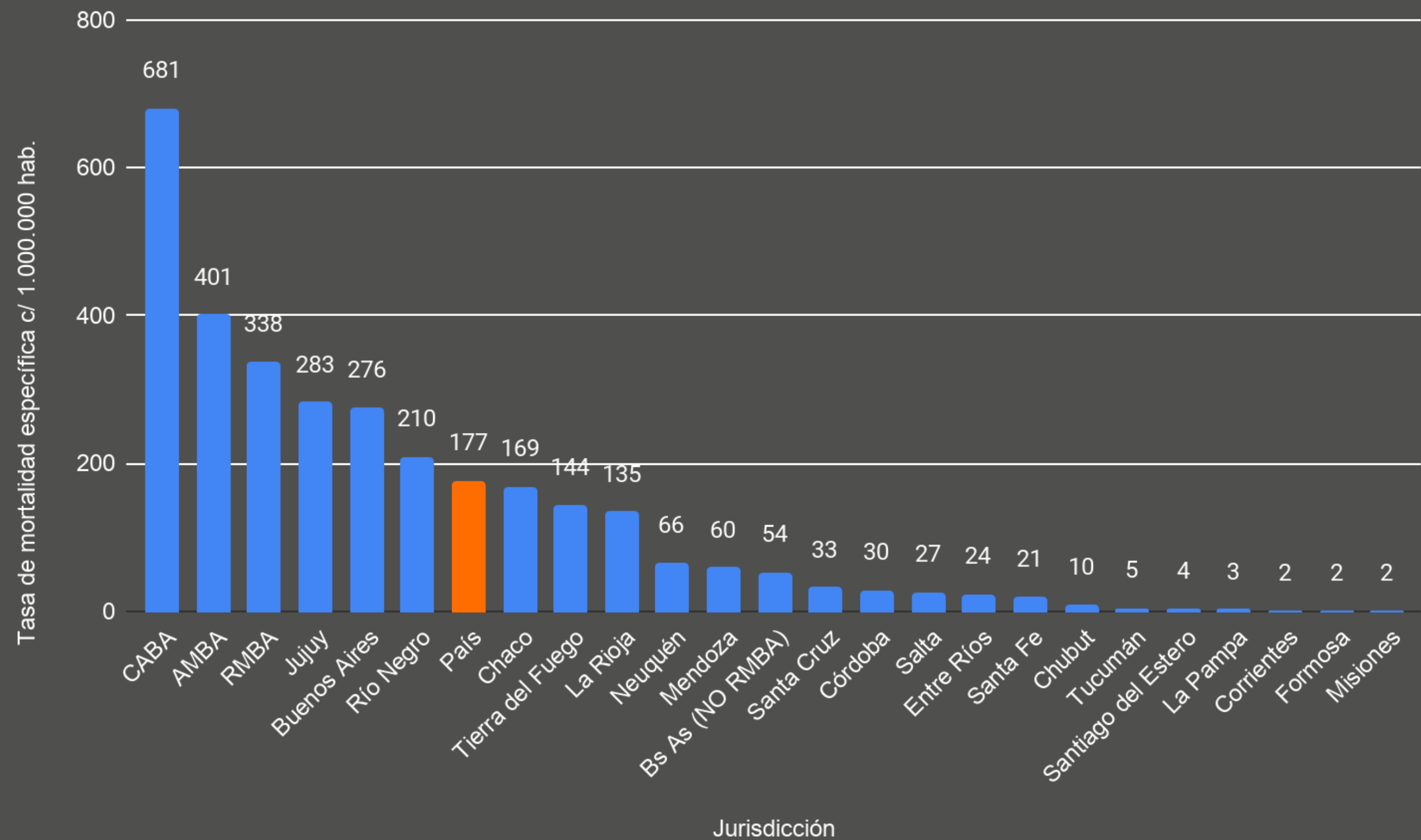


Incidencia acumulada cada 100.000 habitantes, por jurisdicción y total país.



Fuente: Dirección Nacional de Epidemiología e Información Estratégica con datos extraídos del SNVS 2.0.

Tasa de mortalidad por 1.000.000 de habitantes por jurisdicción de residencia. Argentina.



Fuente: Dirección Nacional de Epidemiología e Información Estratégica con datos extraídos del SNVS 2.0.

Casos confirmados y cantidad de días desde el último caso confirmado por provincia, según fecha de inicio de síntomas. Argentina

Jurisdicción de residencia	Casos nuevos	Casos acumulados	Cant. de días desde el último caso confirmado según FIS
Buenos Aires	6402	236734	0
CABA	1220	90357	0
Catamarca	1	64	6
Chaco	63	5104	1
Chubut	49	699	1
Córdoba	363	7130	0
Corrientes	6	278	2
Entre Ríos	160	2781	1
Formosa	0	82	11
Jujuy	200	7274	1
La Pampa	-1	194	2
La Rioja	58	1272	1
Mendoza	252	5601	0
Misiones	-1	58	5
Neuquén	122	2669	1
Río Negro	268	5441	0
Salta	179	2464	1
San Juan	36	182	1
San Luis	7	51	1
Santa Cruz	51	1530	1
Santa Fe	471	6234	0
Santiago del Estero	53	745	0
Tierra del Fuego	25	1879	2
Tucumán	120	1469	1
TOTALES	10104	380292	-

Nuevos casos
10.104

63,4% Buenos Aires
12,1% CABA

Casos acumulados confirmados por nexos: 5.020
Casos nuevos confirmados por nexos: 452

Promedio de casos nuevos en los últimos 7 días
8.487

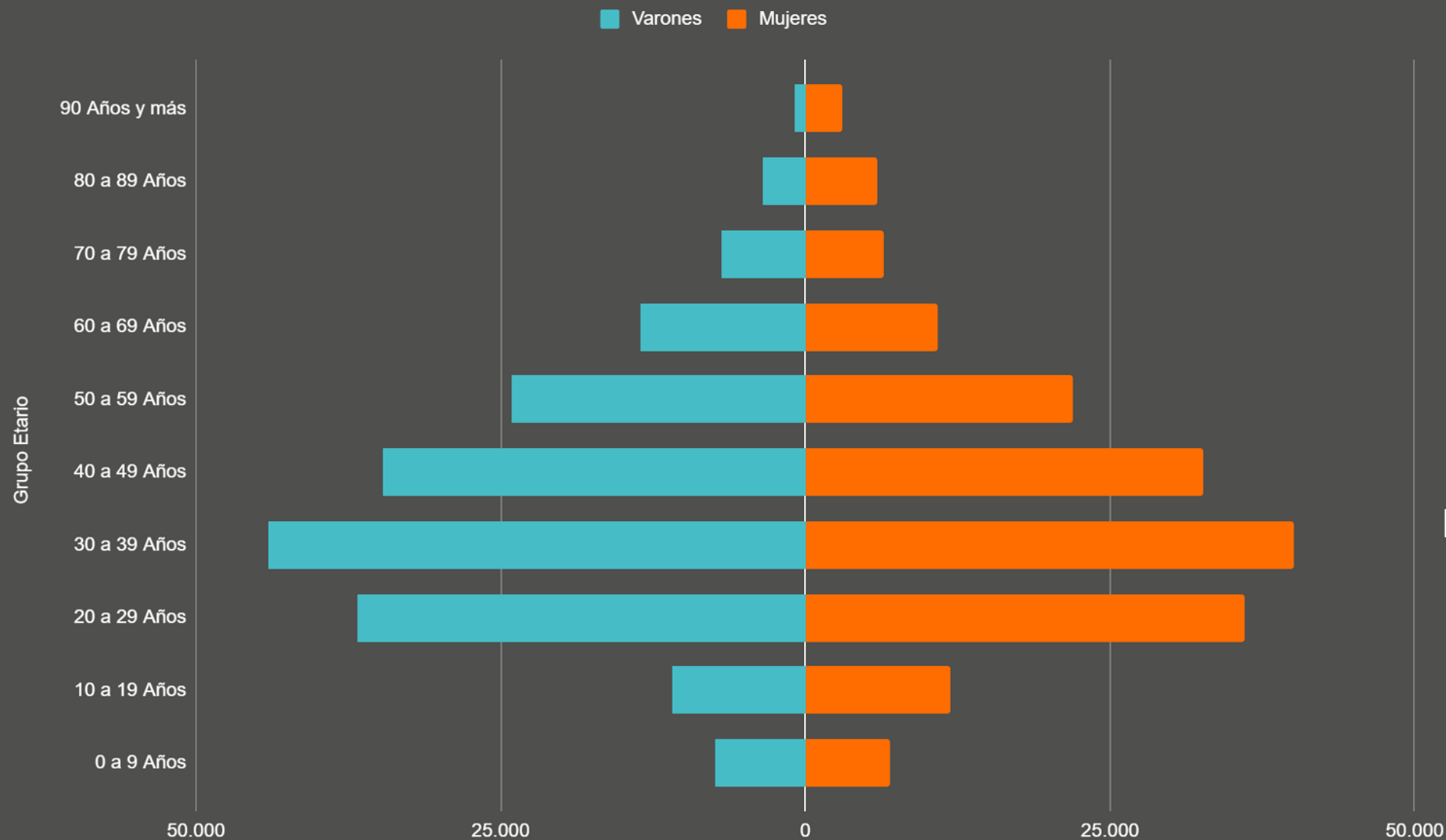
- Los partes epidemiológicos nacionales pueden tener diferencias con los partes epidemiológicos provinciales debido a:
- El lugar de residencia de los casos se obtiene a través del domicilio registrado en el Registro Nacional de las Personas, que puede diferir, en oportunidades, al domicilio real. Luego de la investigación epidemiológica de cada caso, esto puede variar, lo que ocasiona que el número de casos acumulados de cada jurisdicción pueda presentar modificaciones
 - Debido al número creciente de casos, algunas jurisdicciones pueden tener retraso en la notificación

*Hay provincias que tienen casos en negativo debido a que luego de la investigación epidemiológica fueron reclasificados a otras provincias según residencia actual de esas personas.

Fuente: Dirección Nacional de Epidemiología e Información Estratégica con datos extraídos del SNVS 2.0.

Distribución de casos confirmados por edad y sexo. Argentina.

Actualización semanal al 25/8



50,9% son varones
49,1% son mujeres

La mediana edad es de 38 años.

*No incluyen los casos que no contaban con el dato de sexo y/o edad

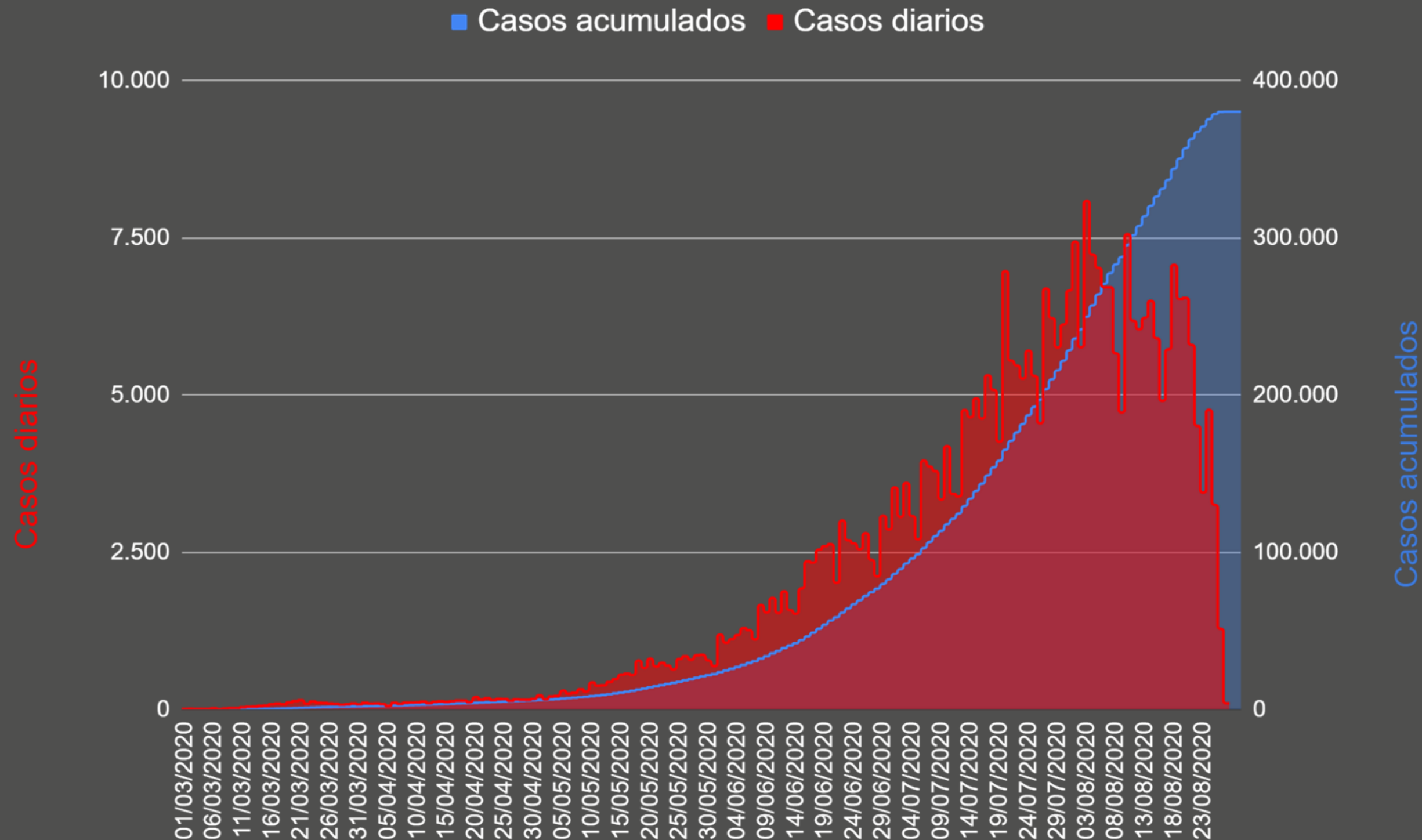
Fuente: Dirección Nacional de Epidemiología e Información Estratégica con datos extraídos del SNVS 2.0

salud

Argentina unida



Curva epidémica de casos confirmados y casos acumulados según fecha de inicio de síntomas (FIS)*. Argentina. N=380.153

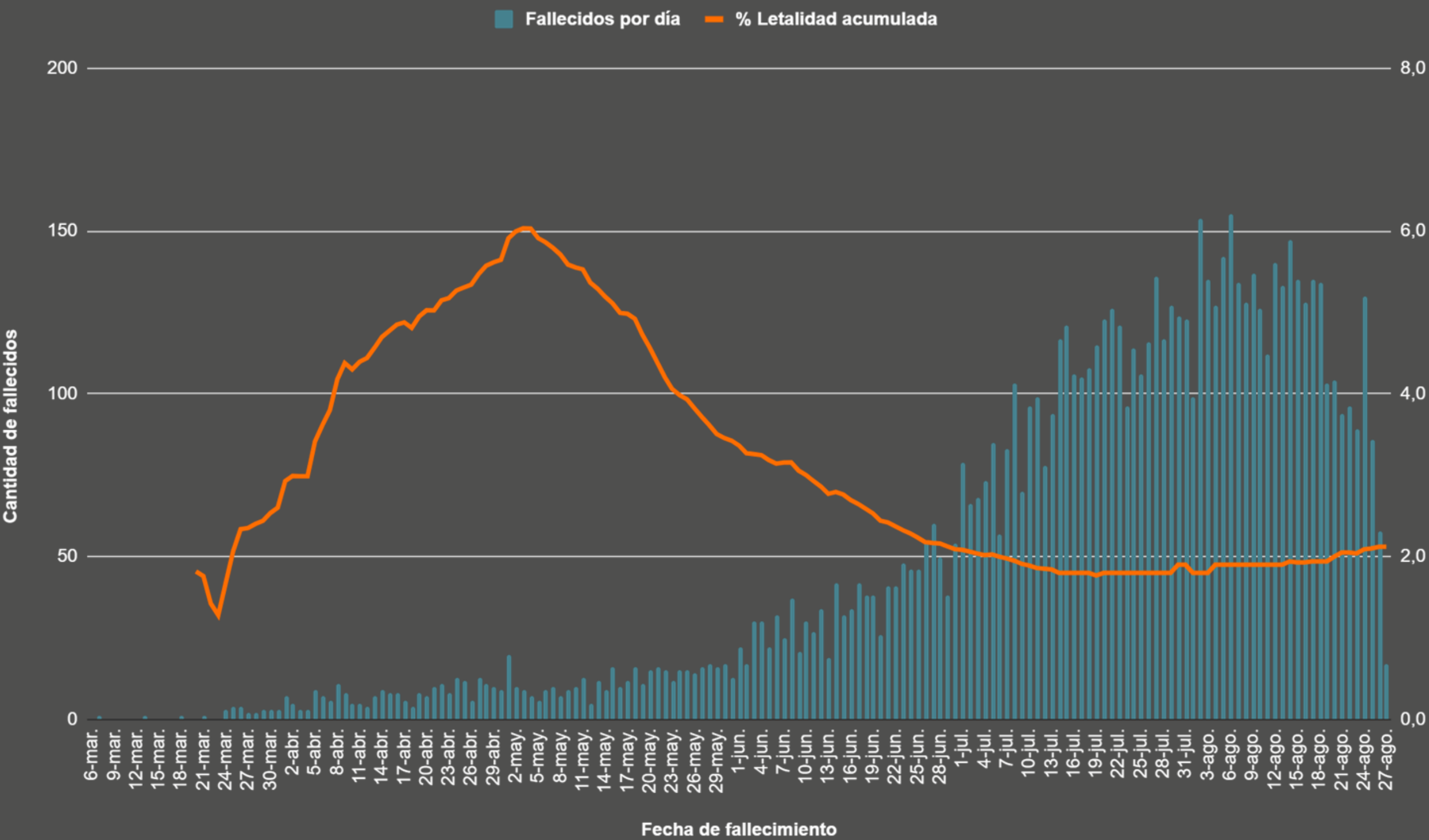


De acuerdo a los casos notificados al momento, el día 3/8 es el que presentó la mayor cantidad de casos con 8.085.

*Para los casos sin dato de FIS se utilizó la fecha mínima (toma de muestra o fecha de apertura).

Fuente: Dirección Nacional de Epidemiología e Información Estratégica con datos extraídos del SNVS 2.0

Fallecidos confirmados para COVID-19 según fecha de fallecimiento. Total País. N=8050



La mayor cantidad de casos fallecidos fueron registrados el día 6 de agosto con 155 casos.

La mediana de tiempo transcurrido entre FIS y fecha de fallecimiento es de 12 días.

Es posible que en días subsiguientes se sumen nuevos casos fallecidos ya que la carga de este dato no es inmediata.

Fuente: Dirección Nacional de Epidemiología e Información Estratégica con datos extraídos del SNVS 2.0

Zonas de transmisión local en Argentina

Transmision comunitaria

Ciudad Autónoma de Buenos Aires	
Área Metropolitana de la provincia de Buenos Aires	<div><div>- RS V (completa): General San Martín, José C. Paz, Malvinas Argentinas, San Fernando, San Isidro, San Miguel, Tigre, Vicente López, Campana, Escobar, Exaltación de la Cruz, Pilar, Zárate</div><div>- RS VI (completa): Almirante Brown, Avellaneda, Berazategui, Esteban Echeverría, Ezeiza, Florencio Varela, Lanús, Lomas de Zamora, Quilmes.</div><div>- RS VII (completa): Hurlingham, Ituzaingó, Merlo, Moreno, Morón, Tres de Febrero, General Las Heras, General Rodríguez, Luján, Marcos Paz.</div><div>- RS XI en los siguientes municipios: Berisso, Brandsen, Cañuelas, Ensenada, La Plata, Presidente Perón, San Vicente</div><div>- RS XII: La Matanza</div></div>

Chaco	Resistencia, Barranqueras, Fontana y Puerto Vilelas.
Río Negro	General Roca, Cipolletti y Bariloche.
Neuquén	Ciudad de Neuquén, gran área urbana (Plottier y Centenario), Cutral-có y Plaza Huincul.
Mendoza	Región metropolitana y Gran Mendoza: Guaymallén, Godoy Cruz, Luján de Cuyo, Maipú y la Ciudad Capital.
Santa Fe	Ciudad de Rosario, Casilda, Gran Rosario, San Lorenzo y Venado Tuerto.
Jujuy	Manuel Belgrano, Ledesma, El Carmen y San Pedro.
La Pampa	Santa Rosa, Catriló y Macachín.
Córdoba	Ciudad de Córdoba capital.
Santa Cruz	Ciudad de Río Gallegos.
Tierra del Fuego	Ciudad de Río Grande.
Tucumán	Departamento Capital.
Entre Ríos	Ciudad de Paraná y Gualeguaychú.
La Rioja	Departamentos Capital y Chamical de La Rioja.
Salta	Tartagal, Orán y Capital
Santiago del Estero	Banda y Capital
Chubut	Comodoro Rivadavia

El color amarillo indica las localidades incorporadas el día de la fecha.



Severidad de la enfermedad

2.075

Casos confirmados COVID
internados en UTI

59,2%

% ocupación gral. de
camas UTI

Pacientes recuperados

5.707

Nuevas altas

280.165

Altas totales

73,67%

Porcentaje de
pacientes recuperados

Pacientes fallecidos

211

Fallecidos nuevos
(últimas 24 hs)

8.050

Fallecidos acumulados

2,1%

Letalidad

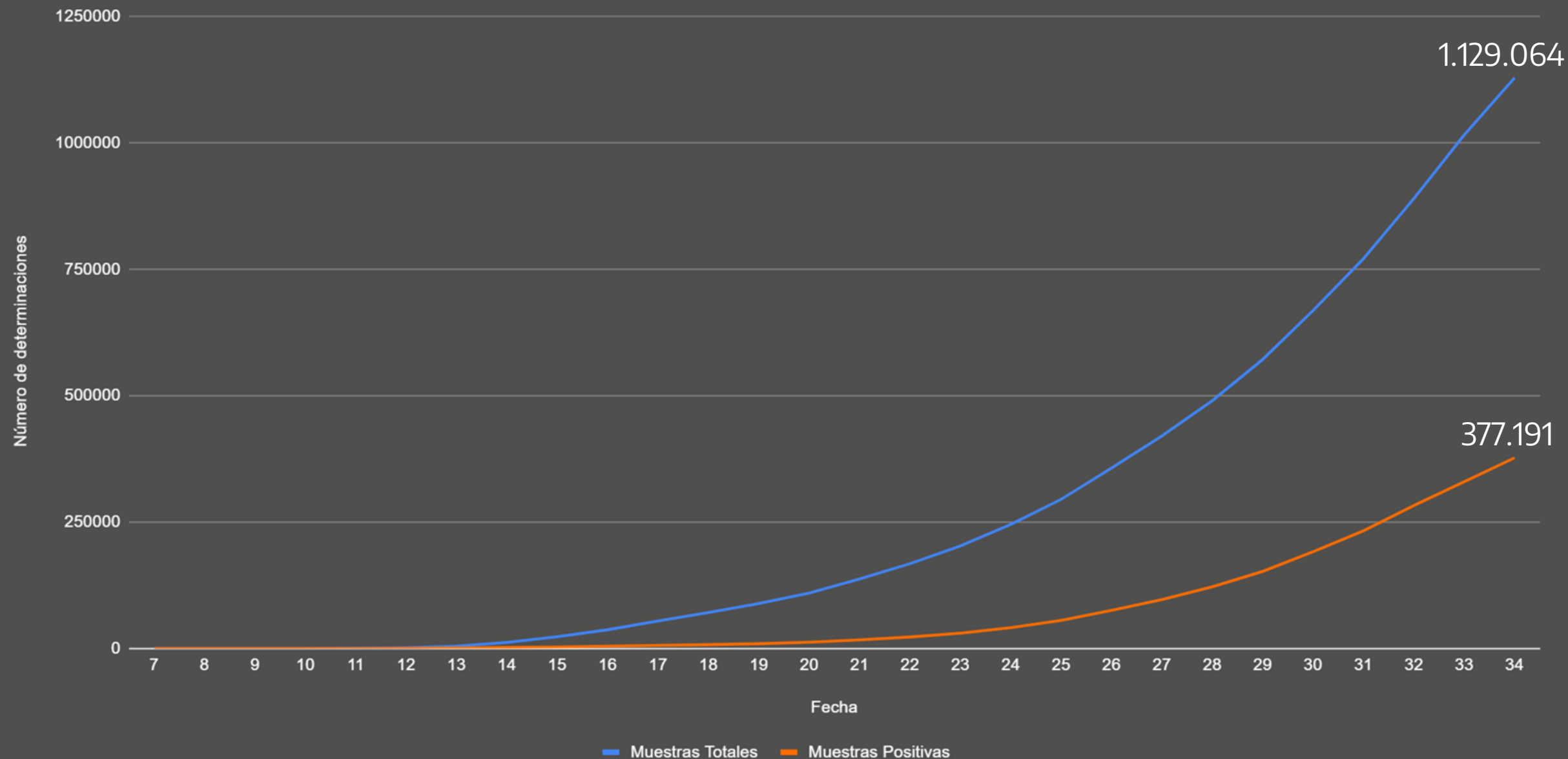
salud

Argentina unida



Capacidad diagnóstica

Determinaciones totales y positivas por día. Total país. SE 34



- Desde el inicio del brote se realizaron 1.196.878 pruebas diagnósticas.
- Equivale a 26.376,5 muestras por millón de habitantes.

Hoy se realizaron 24.067 nuevas muestras:

- 9.652* son nuevos casos confirmados
- 12.147 son casos descartados
- 324 contactos estrechos con PCR negativa
- 1.944 son muestras de casos en seguimiento

*Se excluyen 452 casos confirmados por criterio clínico-epidemiológico.

A partir del día 17/3/20 empezaron a notificar laboratorios fuera del INEI ANLIS Malbrán. Las determinaciones positivas corresponden a muestras de diagnóstico y de seguimiento.

Fuente: Dirección Nacional de Epidemiología e Información Estratégica con datos extraídos del SNVS 2.0

Argentina **unida**



Ministerio de Salud
Argentina