

Sala de Situación COVID-19
Nuevo Coronavirus 2019
Novedades al 21/08 - 17 hs.
SE 34

Argentina **unida**



Ministerio de Salud
Argentina

Casos confirmados, descartados y porcentaje de positividad. Argentina

329.043*

Casos confirmados por laboratorio
y criterio clínico-epidemiológico

- 0,4% son importados internacionales.
- 1,0% importados provinciales
- 25,0% son contactos estrechos de casos confirmados
- 61,4% son comunitarios
- El resto permanece en investigación.

Trabajadores
de salud

21.351

6,5%

600.506

Casos descartados

El 99% fue descartado por laboratorio y el resto por
criterios epidemiológicos o por haberse confirmado otro
diagnóstico.

35,44%

Porcentaje de positividad

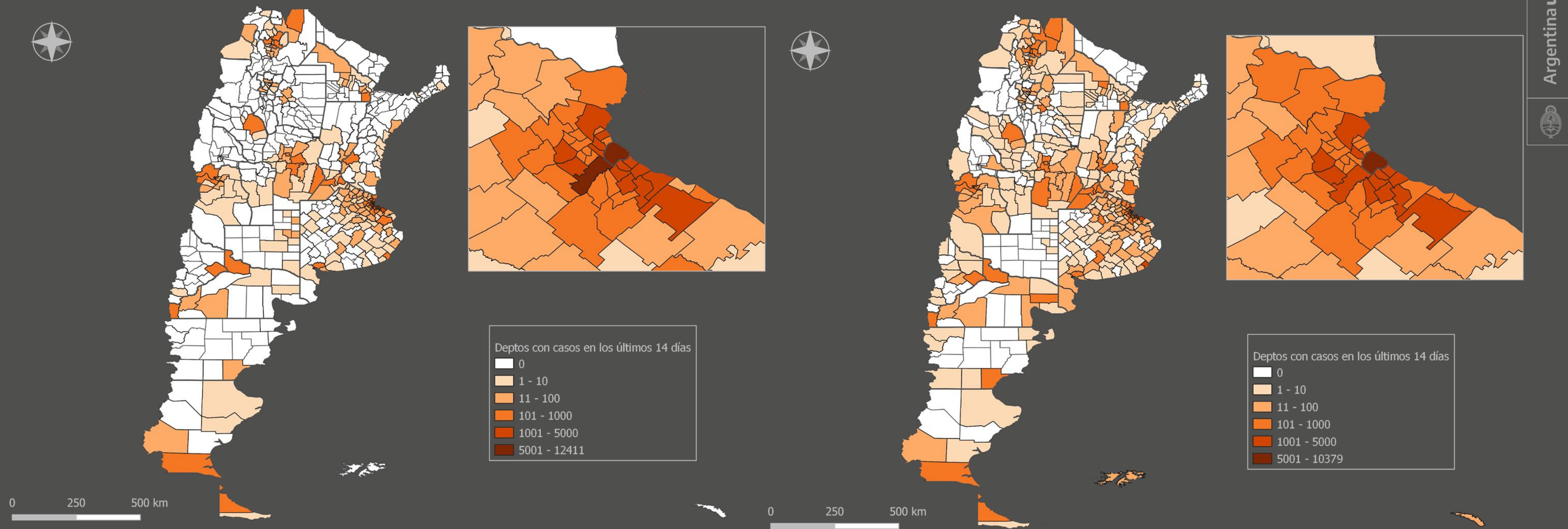
Fuente: Dirección Nacional de Epidemiología e Información Estratégica con datos extraídos del SNVS 2.0

Los casos se analizan en función de la notificación realizada en el SNVS 2.0 según la provincia de residencia.

* El total incluye 13 casos correspondientes a ciudadanos de las Islas Malvinas.

** % de casos positivos sobre el total de casos estudiados. No incluye a ciudadanos de Islas Malvinas

Mapa : Casos confirmados de COVID-19 en los últimos 14 días (desde fecha de inicio de síntomas) por departamento de residencia. Argentina.



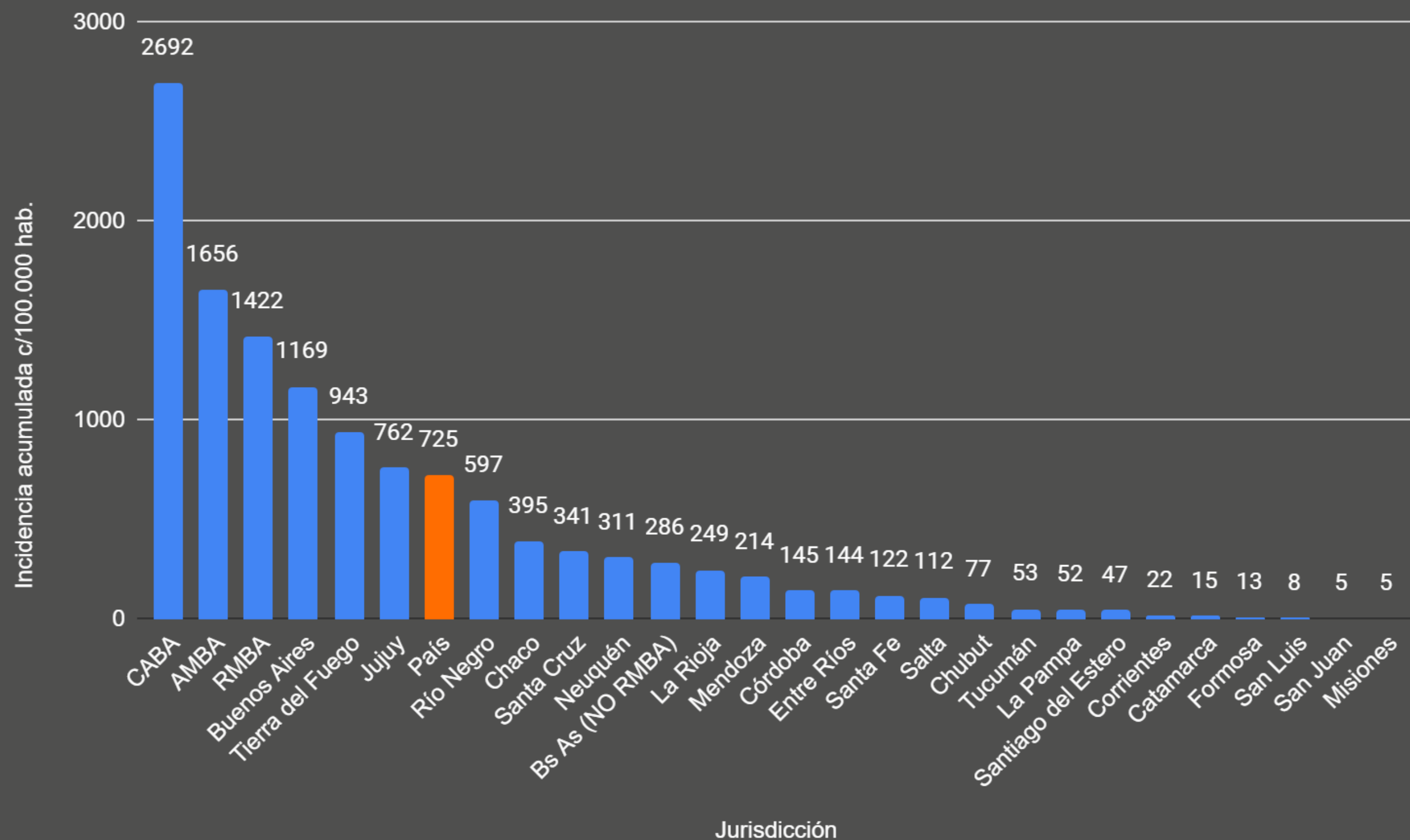
Mapa : 7/08*. N=58.301

Mapa : 21/08*. N=60.927

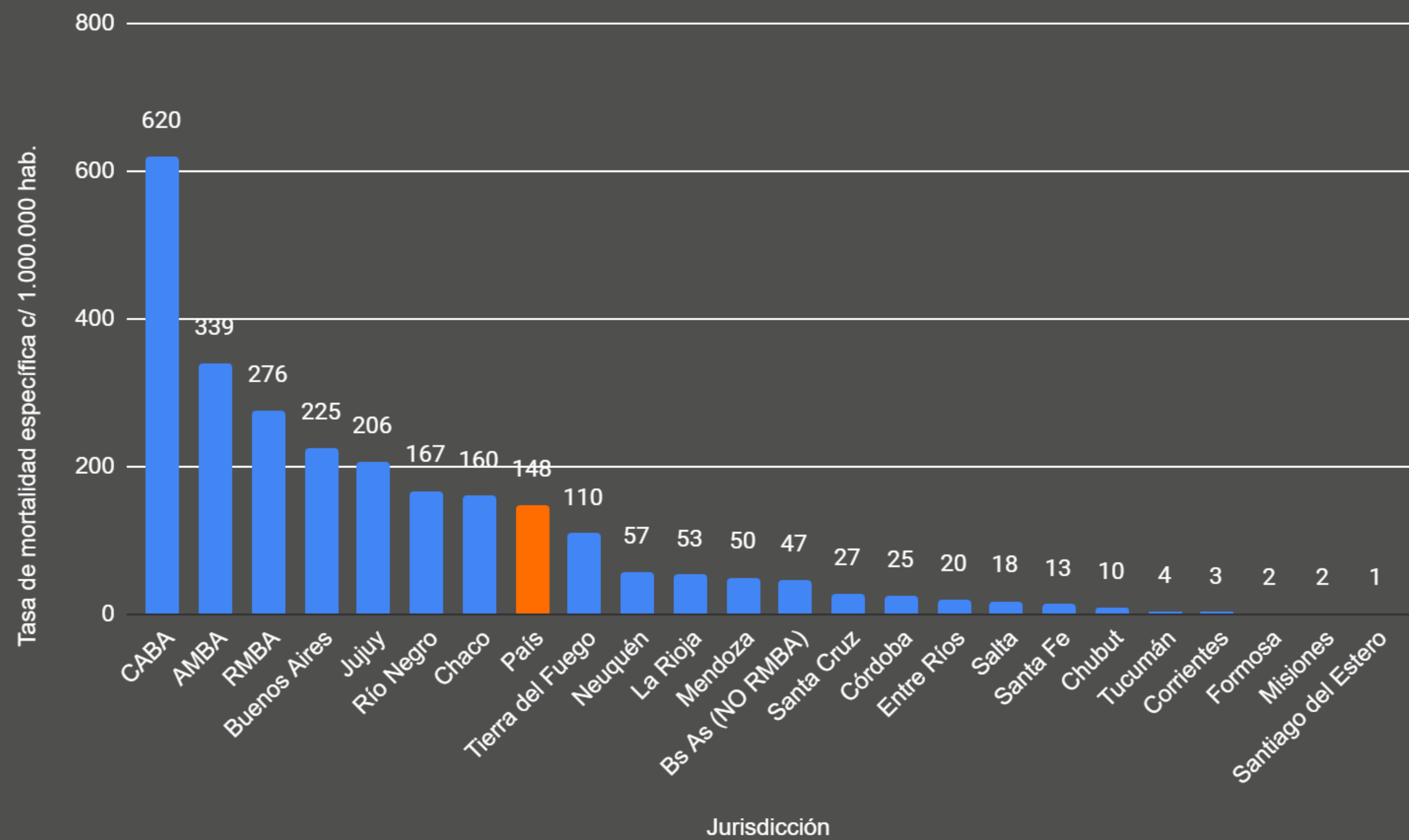
*Actualización lunes, miércoles y viernes.

Fuente: Dirección Nacional de Epidemiología e Información Estratégica con datos extraídos del SNVS 2.0

Incidencia acumulada cada 100.000 habitantes, por jurisdicción y total país.



Tasa de mortalidad por 1.000.000 de habitantes por jurisdicción de residencia. Total país.



Casos confirmados y cantidad de días desde el último caso confirmado por provincia, según fecha de inicio de síntomas. Argentina

Jurisdicción de residencia	Casos nuevos	Casos acumulados	Cant. de días desde el último caso confirmado según FIS
Buenos Aires	5322	205069	0
CABA	1179	82805	0
Catamarca	-1	63	25
Chaco	55	4756	1
Chubut	19	474	1
Córdoba	182	5454	1
Corrientes	4	243	3
Entre Ríos	136	1997	0
Formosa	-1	79	22
Jujuy	250	5874	1
La Pampa	0	187	3
La Rioja	51	978	0
Mendoza	212	4252	0
Misiones	5	58	1
Neuquén	47	2067	1
Río Negro	137	4466	0
Salta	90	1590	1
San Juan	1	36	1
San Luis	0	39	1
Santa Cruz	68	1246	1
Santa Fe	262	4315	0
Santiago del Estero	38	455	1
Tierra del Fuego	36	1636	2
Tucumán	67	904	1
TOTALES	8159	329043	-

Nuevos casos

8.159

63,8% Buenos Aires
15,6% CABA

Casos acumulados confirmados por nexo: 3.235
Casos nuevos confirmados por nexo: 268

Promedio de casos nuevos en los últimos 7 días

6.658

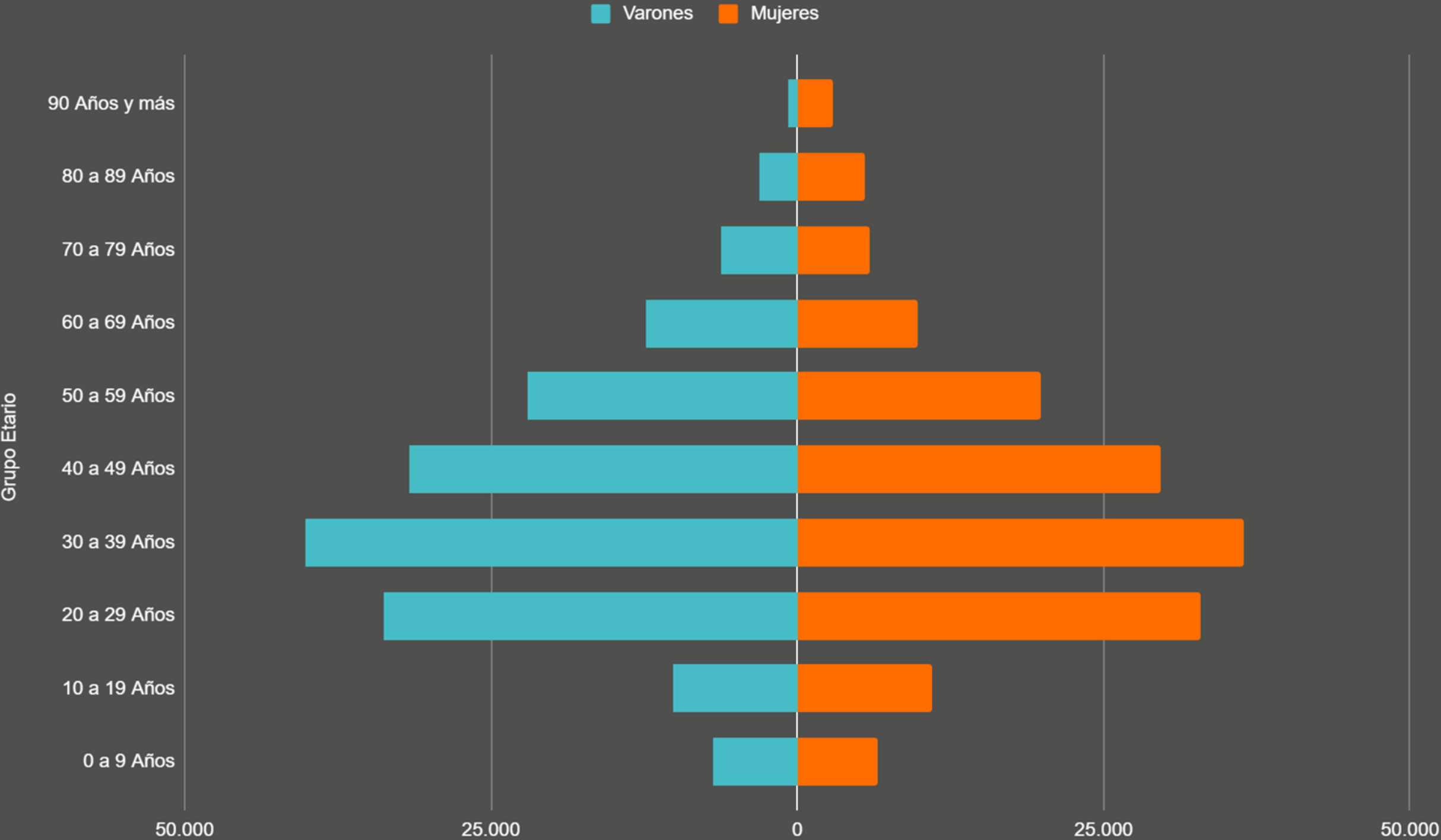
Los partes epidemiológicos nacionales pueden tener diferencias con los partes epidemiológicos provinciales debido a:

- El lugar de residencia de los casos se obtiene a través del domicilio registrado en el Registro Nacional de las Personas, que puede diferir, en oportunidades, al domicilio real. Luego de la investigación epidemiológica de cada caso, esto puede variar, lo que ocasiona que el numero de casos acumulados de cada jurisdicción pueda presentar modificaciones
- Debido al numero creciente de casos, algunas jurisdicciones pueden tener retraso en la notificación

*Hay provincias que tienen casos en negativo debido a que luego de la investigación epidemiológica fueron reclasificados a otras provincias según residencia actual de esas personas.

Fuente: Dirección Nacional de Epidemiología e Información Estratégica con datos extraídos del SNVS 2.0.

Distribución de casos confirmados por edad y sexo. Argentina. N=327.899*

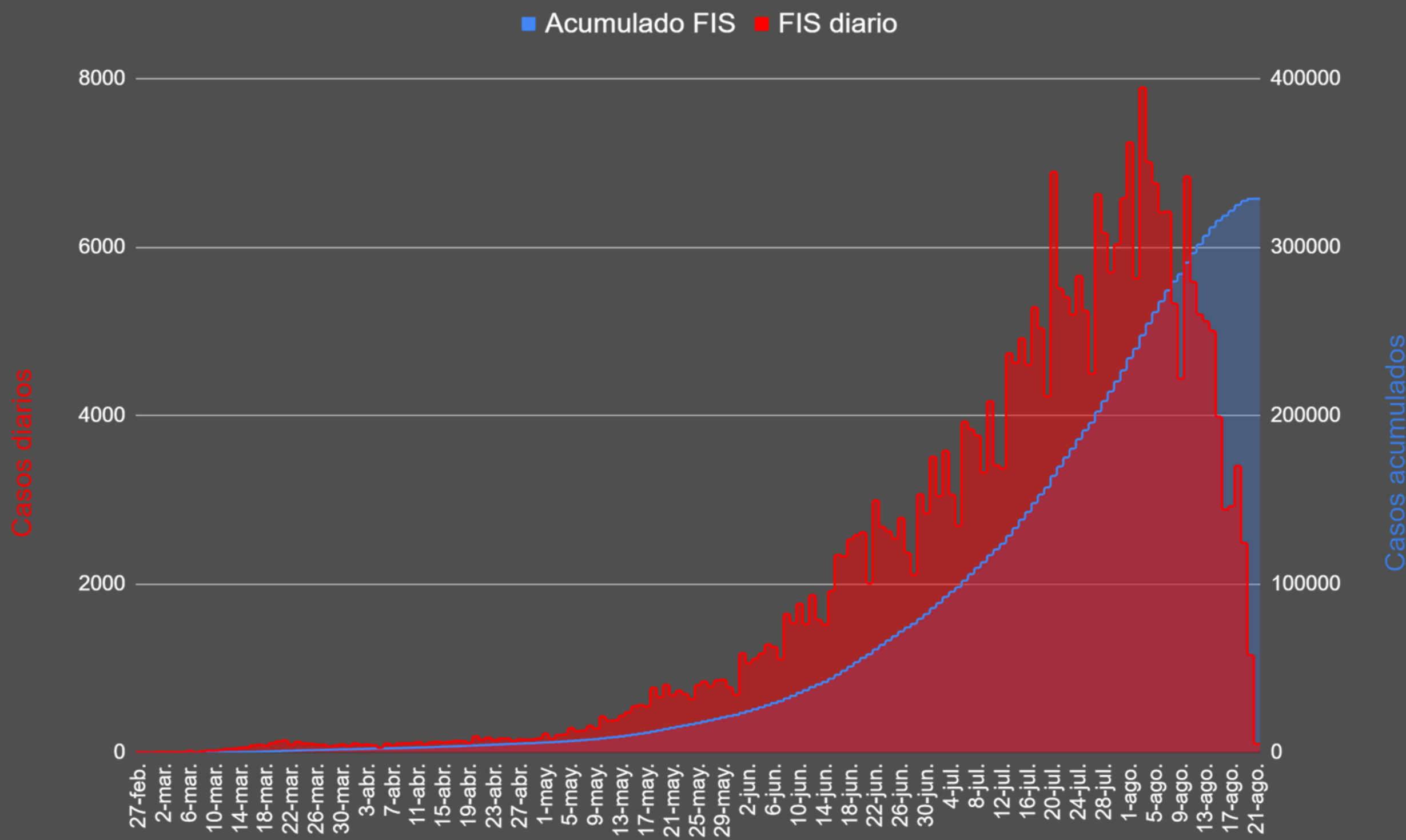


50,9% son varones
49,1% son mujeres

La mediana edad es de 38 años.

*No incluyen los casos de Islas Malvinas y los casos que no contaban con el dato de sexo y/o edad
Fuente: Dirección Nacional de Epidemiología e Información Estratégica con datos extraídos del SNVS 2.0

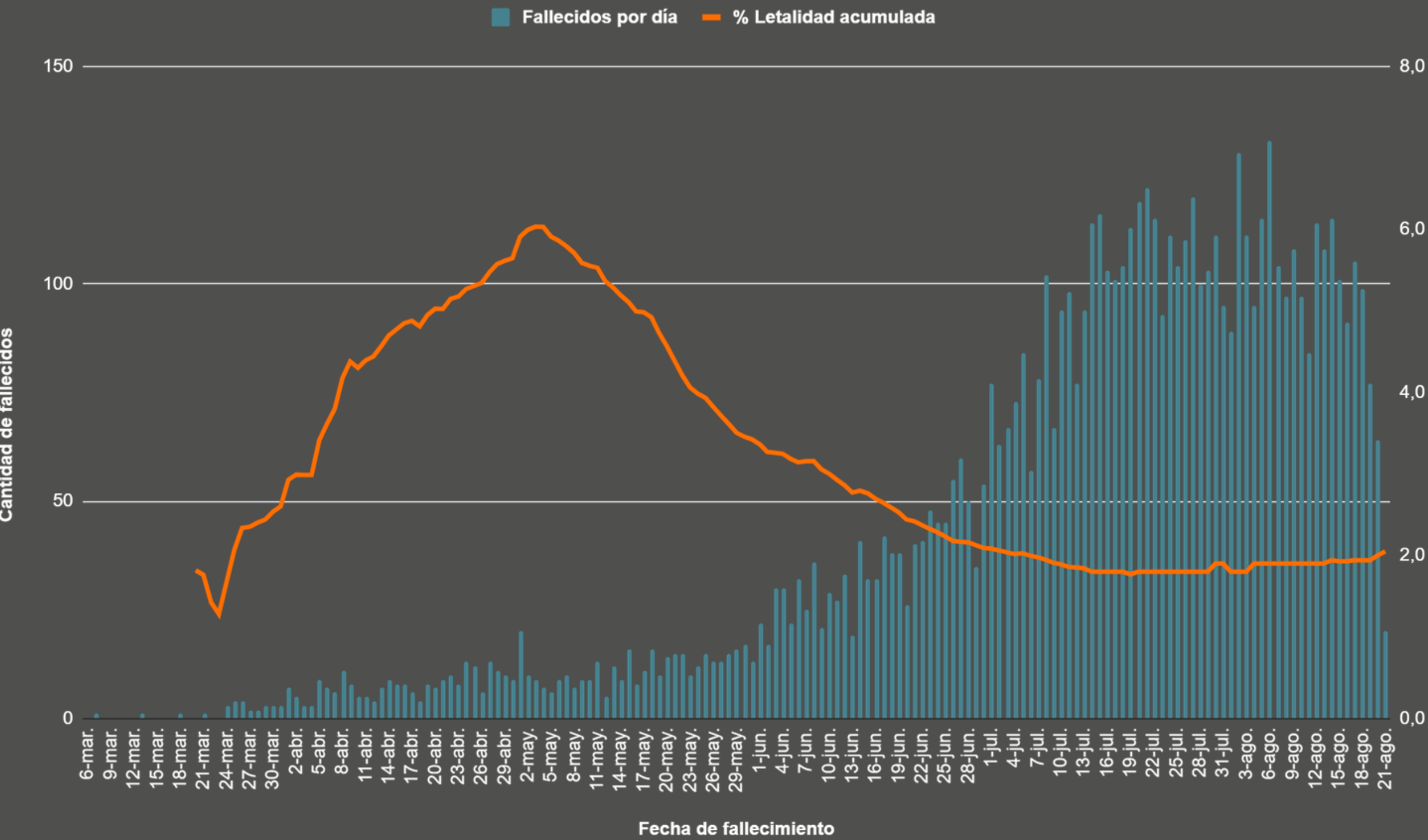
Curva epidémica de casos confirmados y casos acumulados según fecha de inicio de síntomas (FIS)*. Argentina. N=329.030*



De acuerdo a los casos notificados al momento, se registra un pico el 3 de agosto, con 7.900 casos con fecha de inicio de síntomas en ese día.

* Para los casos sin dato de FIS se utilizó la fecha mínima (toma de muestra o fecha de apertura)
** No incluye los 13 casos de las Islas Malvinas .
Fuente: Dirección Nacional de Epidemiología e Información Estratégica con datos extraídos del SNVS 2.0

Fallecidos confirmados para COVID-19 según fecha de fallecimiento. Total País. N=6.730



La mayor cantidad de casos fallecidos registrados fueron el día 6 de agosto con 133 casos.

El promedio de tiempo entre FIS y fecha de fallecimiento es de 13,6 días y la mediana es de 11 días.

Es posible que en días subsiguientes se sumen nuevos casos fallecidos ya que la carga de este dato no es inmediata.

Fuente: Dirección Nacional de Epidemiología e Información Estratégica con datos extraídos del SNVS 2.0

Zonas de transmisión local en Argentina - Resumen de la situación nacional

Transmisión comunitaria

- **Ciudad Autónoma de Buenos Aires**
- **Área Metropolitana de la provincia de Buenos Aires**
 - RS V (completa): General San Martín, José C. Paz, Malvinas Argentinas, San Fernando, San Isidro, San Miguel, Tigre, Vicente López, Campana, Escobar, Exaltación de la Cruz, Pilar, Zárate
 - RS VI (completa): Almirante Brown, Avellaneda, Berazategui, Esteban Echeverría, Ezeiza, Florencio Varela, Lanús, Lomas de Zamora, Quilmes.
 - RS VII (completa): Hurlingham, Ituzaingó, Merlo, Moreno, Morón, Tres de Febrero, General Las Heras, General Rodríguez, Luján, Marcos Paz.
 - RS XI en los siguientes municipios: Berisso, Brandsen, Cañuelas, Ensenada, La Plata, Presidente Perón, San Vicente
 - RS XII: La Matanza
- **Provincia de Chaco:** Resistencia, Barranqueras, Fontana y Puerto Vilelas.
- **Provincia de Río Negro:** General Roca, Cipolletti y Bariloche.
- **Provincia de Neuquén:** Ciudad de Neuquén, gran área urbana (Plottier y Centenario), Cutral-có y Plaza Huincul.
- **Provincia de Mendoza:** Región metropolitana y Gran Mendoza: Guaymallén, Godoy Cruz, Luján de Cuyo, Maipú y la Ciudad Capital.
- **Provincia de Santa Fe:** Ciudad de Rosario, Casilda, Gran Rosario, San Lorenzo y Venado Tuerto.
- **Provincia de Jujuy:** Manuel Belgrano, Ledesma, El Carmen y San Pedro.
- **Provincia de La Pampa:** Santa Rosa, Catriló y Macachín.
- **Provincia de Córdoba:** la ciudad de Córdoba capital.
- **Provincia de Santa Cruz:** la ciudad de Río Gallegos.
- **Provincia de Tierra del Fuego:** la ciudad de Río Grande.
- **Provincia de Tucumán:** departamento Capital.
- **Provincia de Entre Ríos:** la ciudad de Paraná y Gualaguaychú (a partir del día de la fecha se incorporó a Gualaguaychú como zona de T. Comunitaria).
- **Provincia de La Rioja:** los departamentos Capital y Chamental de La Rioja.

Severidad de la enfermedad

1.853

Casos confirmados COVID
internados en UTI

58%

% ocupación gral. de
camas UTI

Pacientes recuperados

5.975

Nuevas altas

245.781

Altas totales

74,70%

Porcentaje de
pacientes recuperados

Pacientes fallecidos

213

Fallecidos nuevos
(últimas 24 hs)

6.730

Fallecidos acumulados

2,05%

Letalidad

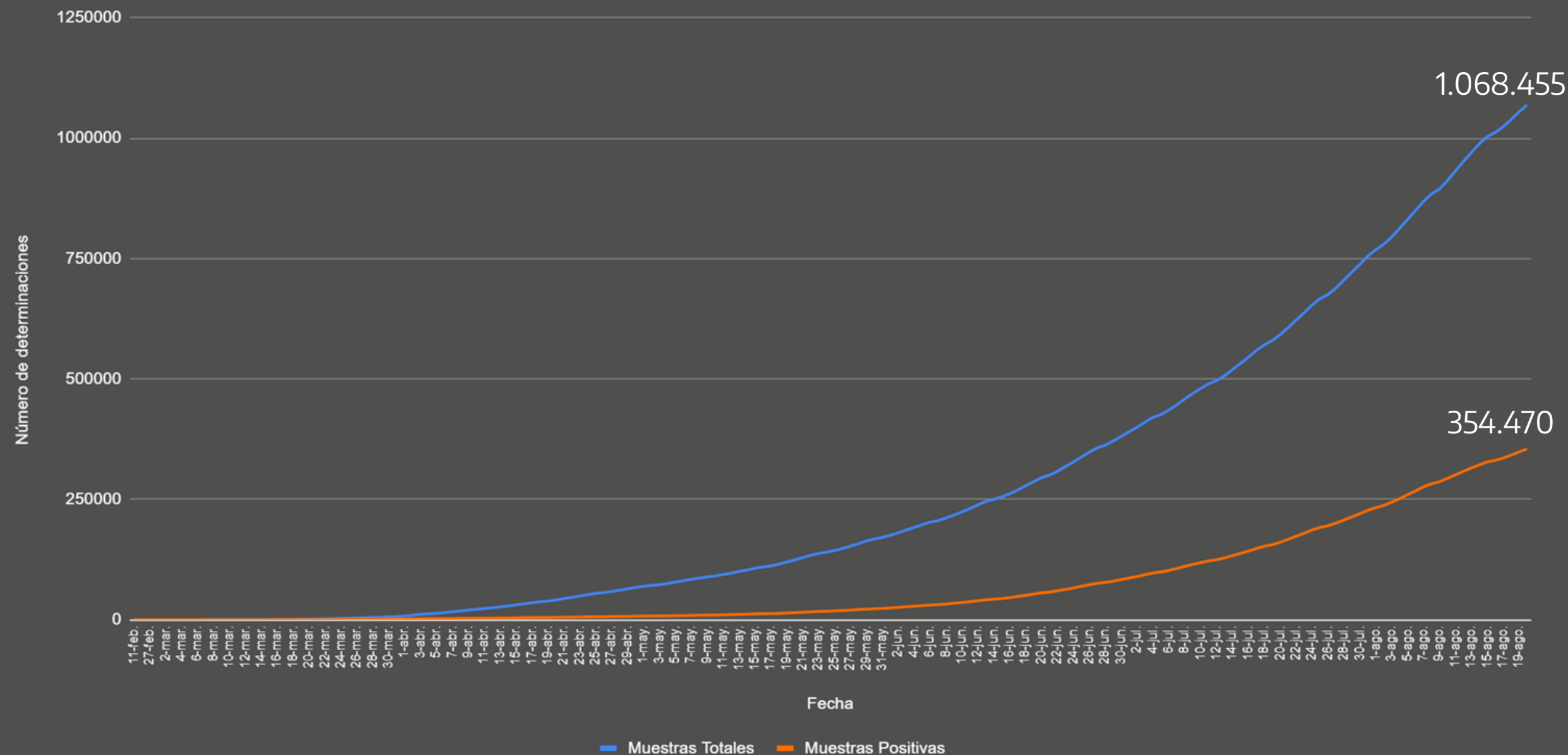
salud

Argentina unida



Capacidad diagnóstica

Determinaciones totales y positivas por día. Argentina. 20/8



- Desde el inicio del brote se realizaron 1.073.719 pruebas diagnósticas.
- Equivale a 23.662,3 muestras por millón de habitantes.

Hoy se realizaron 21.032 nuevas muestras:

- 7.891* son nuevos casos confirmados
- 10.888 son casos descartados
- 415 contactos estrechos con PCR negativa
- 1.838 son muestras de casos en seguimiento

*Se excluyen 268 casos confirmados por criterio clínico-epidemiológico.

A partir del día 17/3/20 empezaron a notificar laboratorios fuera del INEI ANLIS Malbrán. Las determinaciones positivas corresponden a muestras de diagnóstico y de seguimiento.

Fuente: Dirección Nacional de Epidemiología e Información Estratégica con datos extraídos del SNVS 2.0

Argentina **unida**



Ministerio de Salud
Argentina