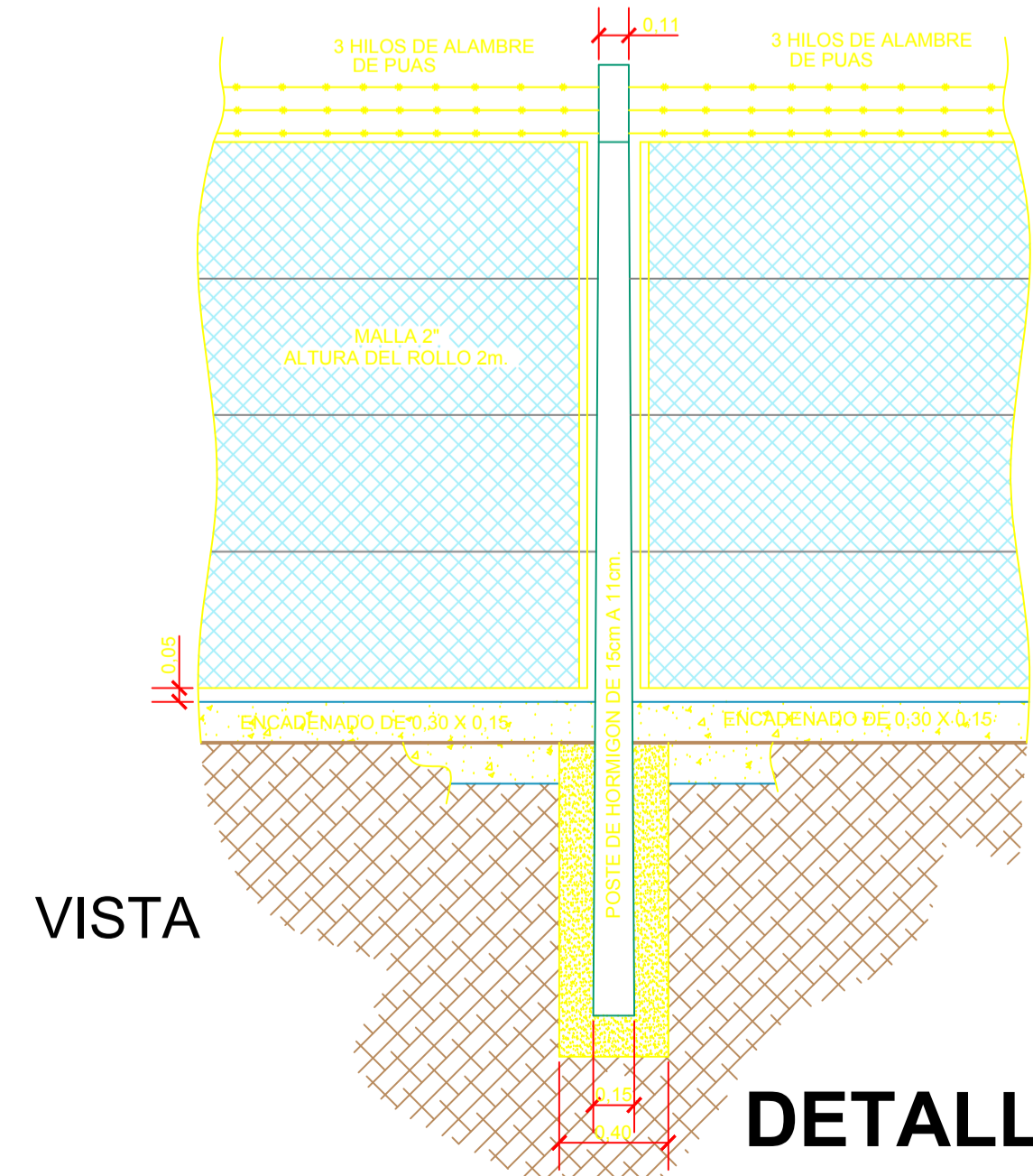
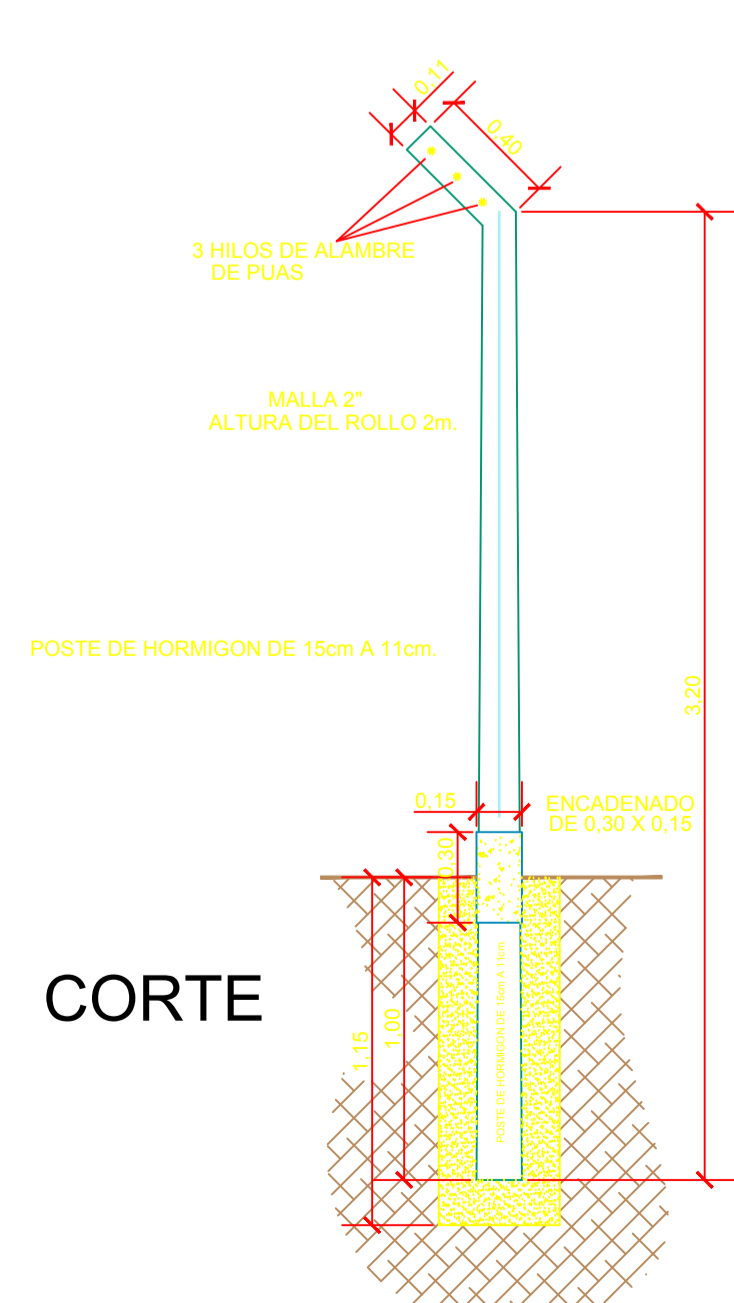
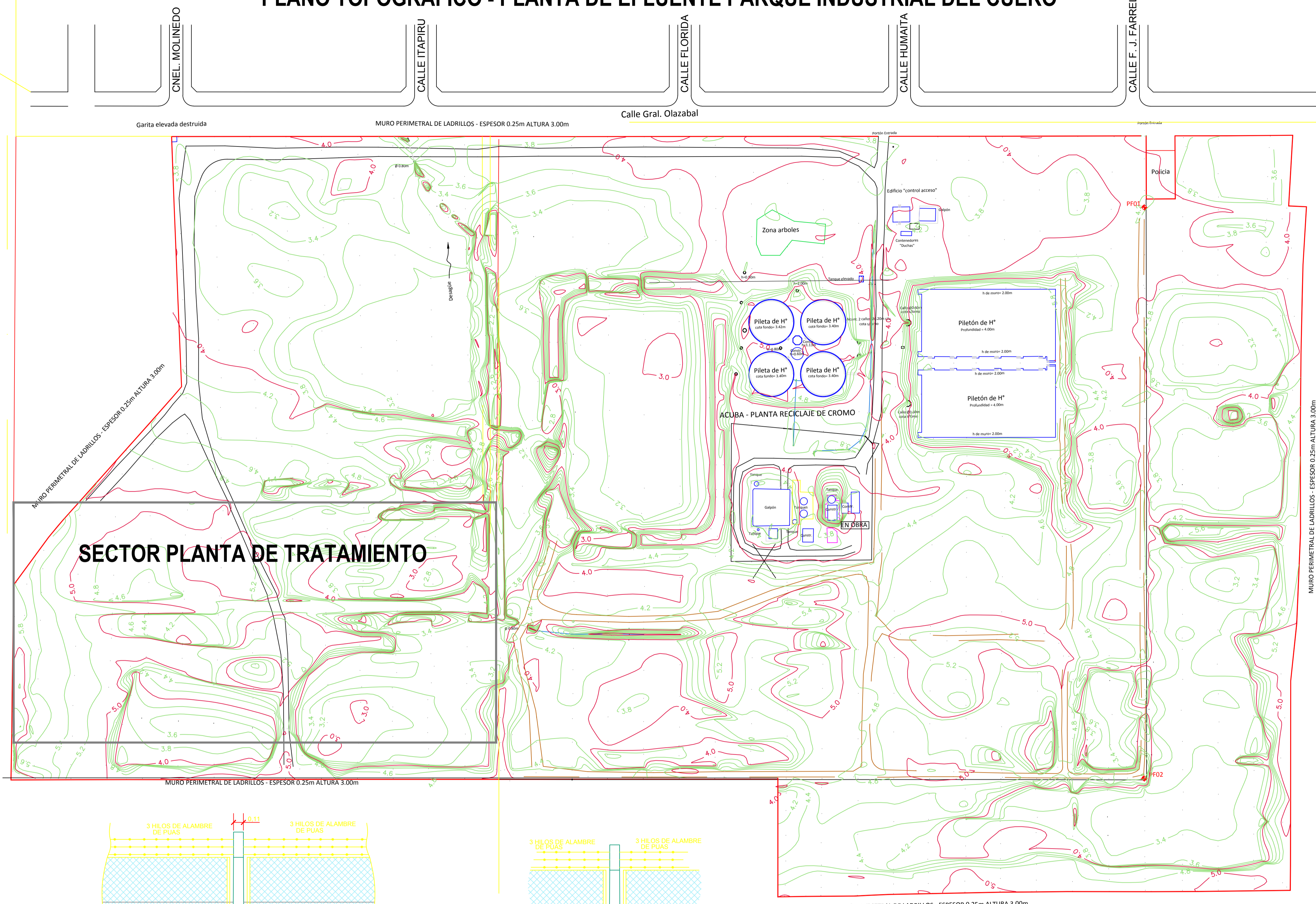
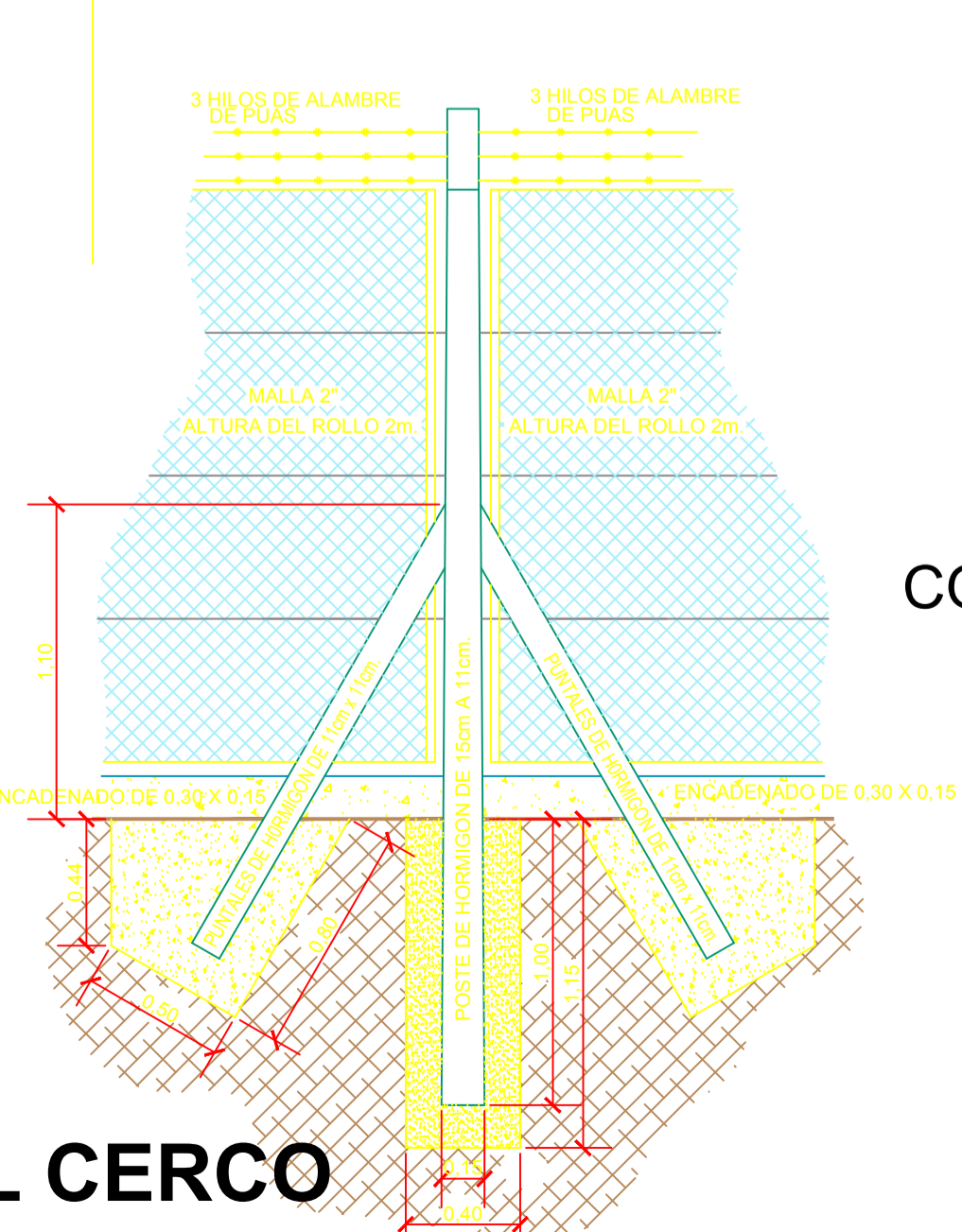


PLANO TOPOGRAFICO - PLANTA DE EFLUENTE PARQUE INDUSTRIAL DEL CUERO



DETALLES DEL CERCO



CORTE

	N° PLANO:	PTELI-NIVEL-02
	HOJA	1 DE 1
PARQUE INDUSTRIAL CURTIDOR LANÚS – BUENOS AIRES	ARCHIVO:	ACU-G-PL-002-A1
	REVISION	B
Planta de Tratamiento de Efluentes Líquidos Industriales	ESCALA:	INDICADA
	PLANO TOPOGRAFICO	FORMATO: