PLANIMETRÍA

Escala : 1:2.000

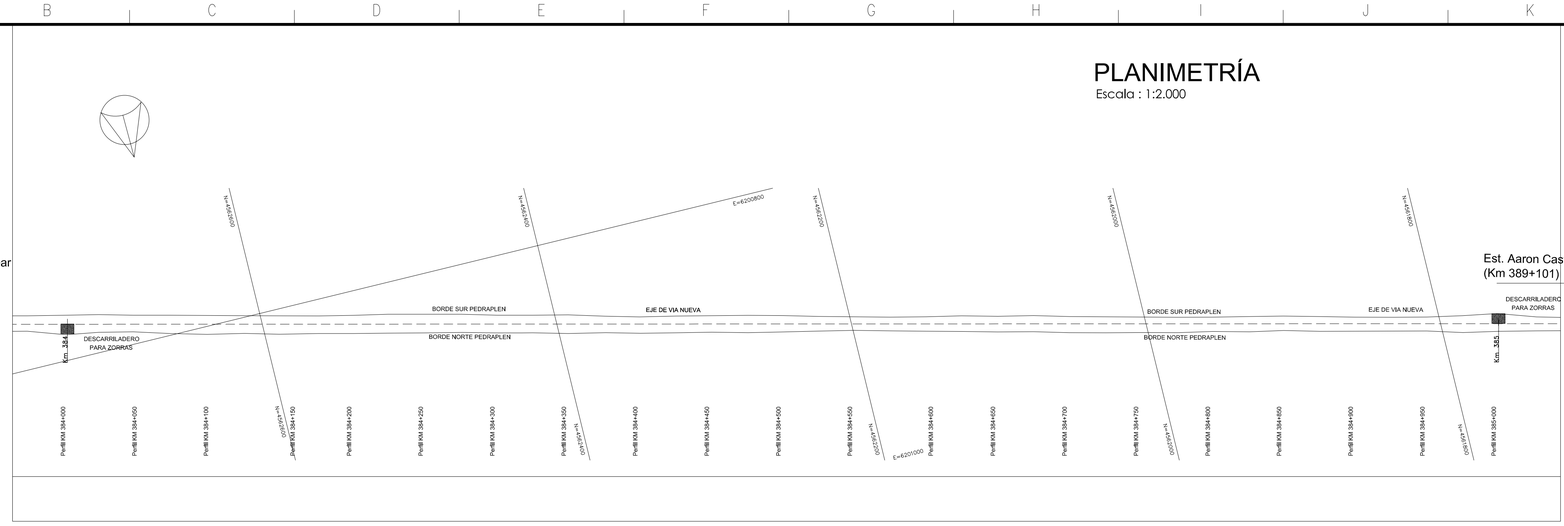

Plano de Ubicación

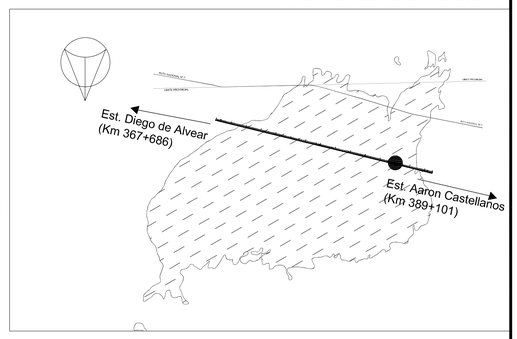

Perfil Transversal

Km 383+700

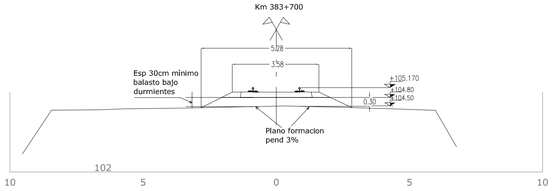

Perfil Transversal

Km 384+000

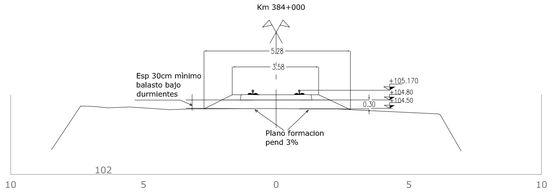

Perfil Transversal

Km 384+300

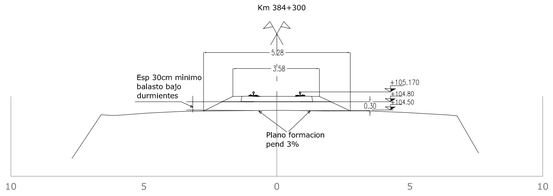

REFERENCIAS:

- RIELES EXISTENTES
- EJE VÍA NUEVA
- ESTACON DE MADERA MOJON I.G.M.
- Nivel Max Pedraplén
- Nivel de Vías
- INICIO Y FIN DE CURVA CAMBIO DE PENDIENTE

PERFIL LONGITUDINAL

Escala H : 1:2.000
Escala V : 1:50



P.C. - I.G.M. = +98.00 m

Progresiva	Cota Subrasante	Cota Rasante Riel
384+000	104.50	105.18
384+050	104.50	105.18
384+100	104.50	105.18
384+150	104.50	105.17
384+200	104.50	105.15
384+250	104.50	105.17
384+300	104.50	105.19
384+350	104.50	105.18
384+400	104.50	105.18
384+450	104.50	105.18
384+500	104.50	105.18
384+550	104.50	105.18
384+600	104.50	105.19
384+650	104.50	105.17
384+700	104.50	105.16
384+750	104.50	105.16
384+800	104.50	105.16
384+850	104.50	105.16
384+900	104.50	105.17
384+950	104.50	105.17
385+000	104.50	105.17

Alineación De Vía

Obra De Arte

Observaciones

REV.	DESCRIPCION	FECHA	EJECUTO	VERIFICO	APROBO

Ministerio de Planificacion Federal, Inversion Publica y Servicios
Secretaria de Transporte

ALTEO DEL PEDRAPLÉN DEL FFCC GRAL. SAN MARTÍN EN LAGUNA LA PICASA

SECCIÓN: DIEGO DE ALVEAR - AARÓN CASTELLANOS. (PCIA. DE SANTA FÉ)

OBRA: **PLANIALTIMETRIA DE VIA**
PLANO CONFORME A OBRA

ESCALA: Indicadas
REVISION: 0
FECHA: NOV 08
PLP-CAO-03

DETALLE: Sector entre Km 384+000 y Km 385+000

IECSA

PROYECTO Y CONSTRUCCION: IECSA
REPRESENTANTE TECNICO: Ing. Alberto Ferme

PLANIALTIMETRIA | FECHA JUNIO 08
HECHO POR: G.D.
APROBADO POR:

PLANIMETRÍA

Escala : 1:2.000

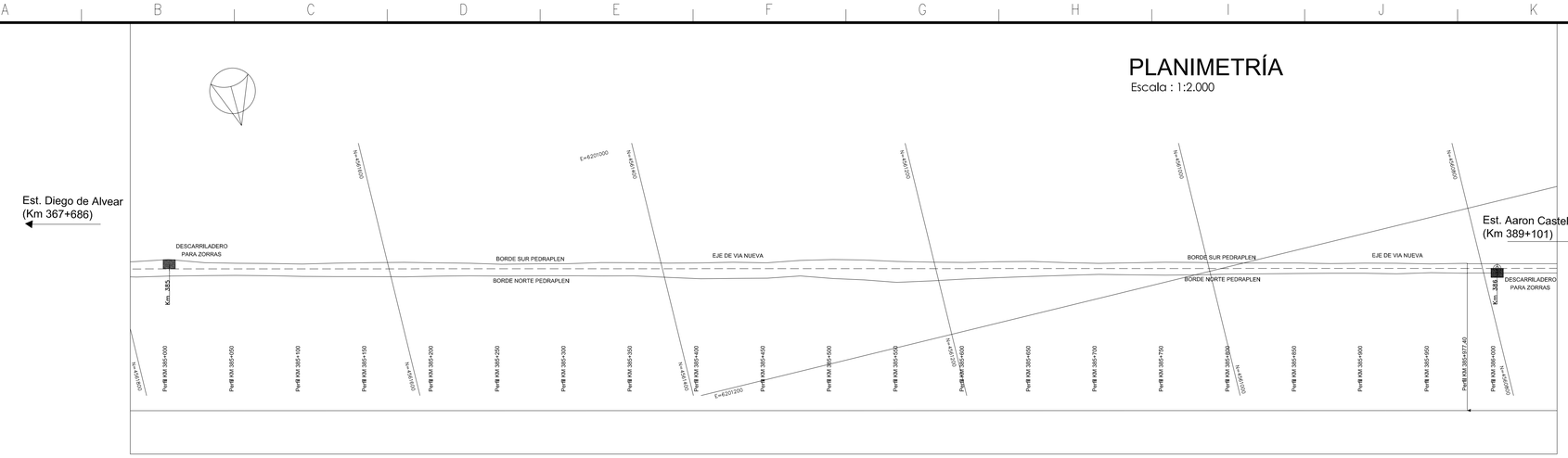

Plano de Ubicación

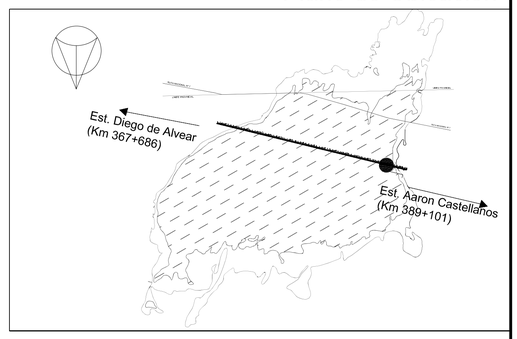

Perfil Transversal

Km 384+900

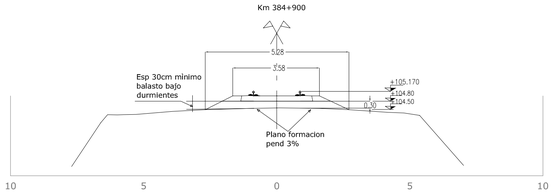

Perfil Transversal

Km 385+200

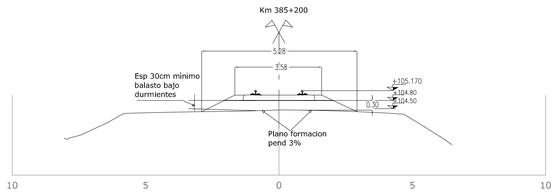

Perfil Transversal

Km 385+500

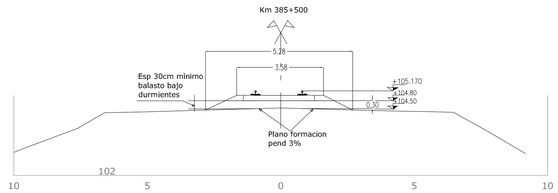

REFERENCIAS:

- RIELES EXISTENTES
- EJE VÍA NUEVA
- ESTACON DE MADERA MOJON I.G.M.
- Nivel Max Pedraplén
- Nivel de Vías
- INICIO Y FIN DE CURVA CAMBIO DE PENDIENTE

PERFIL LONGITUDINAL

Escala H : 1:2.000
Escala V : 1:50



P.C. - I.G.M. = +98.00 m

Progresiva	Cota Subrasante	Cota Rasante Riel
385+000	104.50	105.17
385+050	104.50	105.18
385+100	104.50	105.20
385+150	104.50	105.20
385+200	104.50	105.19
385+250	104.50	105.19
385+300	104.50	105.19
385+350	104.50	105.19
385+400	104.50	105.19
385+450	104.50	105.18
385+500	104.50	105.17
385+550	104.50	105.17
385+600	104.50	105.18
385+650	104.50	105.17
385+700	104.50	105.16
385+750	104.50	105.16
385+800	104.50	105.16
385+850	104.50	105.16
385+900	104.50	105.16
385+950	104.50	105.14
386+000	104.50	105.13

Alineación De Vía

Obra De Arte

Observaciones

REV.	DESCRIPCION	FECHA	EJECUTO	VERIFICO	APROBO

Ministerio de Planificacion Federal, Inversion Publica y Servicios
Secretaria de Transporte

ALTEO DEL PEDRAPLÉN DEL FFCC GRAL. SAN MARTÍN EN LAGUNA LA PICASA

SECCIÓN: DIEGO DE ALVEAR - AARÓN CASTELLANOS. (PCIA. DE SANTA FÉ)

OBRA: **PLANIALTIMETRIA DE VIA**
PLANO CONFORME A OBRA

ESCALA	Indicadas
REVISION	0
FECHA	NOV 08

DETALLE: Sector entre Km 385+000 y Km 386+000

IECSA

PROYECTO Y CONSTRUCCION: IECSA
REPRESENTANTE TECNICO: Ing. Alberto Ferme

PLP-CAO-02

PLANIALTIMETRIA	FECHA
HECHO POR: G.D.	JUNIO 08
APROBADO POR:	

PLANIMETRÍA

Escala : 1:2.000

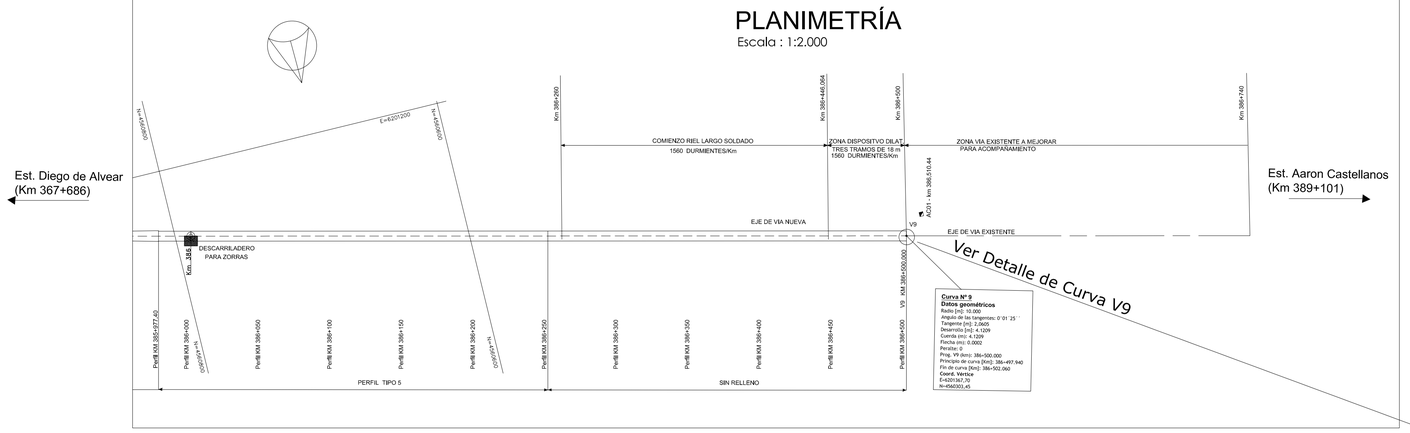

Plano de Ubicación

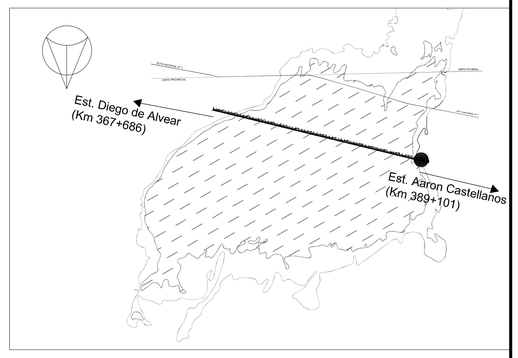

Perfil Tipo5

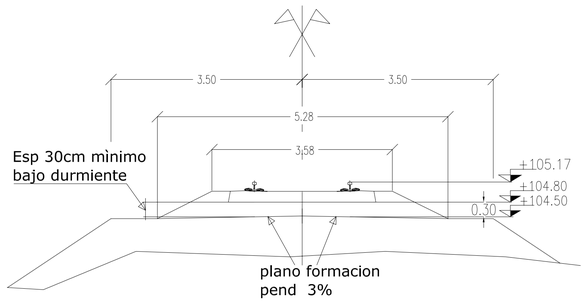

Perfil Transversal

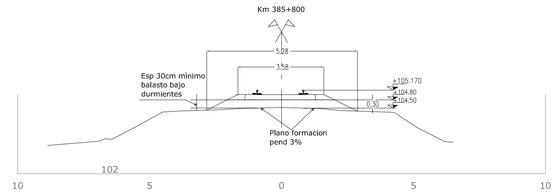

DETALLE CURVA 9

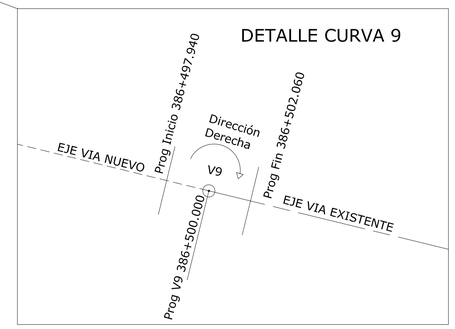

PERFIL LONGITUDINAL

Escala H : 1:2.000
Escala V : 1:50



P.C. - I.G.M. = +98.00 m

Progresiva	386+000	386+050	386+100	386+150	386+200	386+250	386+300	386+350	386+400	386+450	386+500	386+740
Cota Subrasante	104.50	104.50	104.50	104.50	104.50	104.50	104.50	104.50	104.50	104.50	104.50	
Cota Rasante Riel	105.13	105.17	105.18	105.18	105.16	105.16	105.18	105.16	105.15	105.19	105.17	105.17
Alineación De Vía											R=10000 m V9	
Obra De Arte												
Observaciones												

REFERENCIAS:

- RIELES EXISTENTES
- EJE VÍA NUEVA
- ESTACON DE MADERA MOJON I.G.M.
- Nivel Max Pedraplén
- Nivel de Vías
- INICIO Y FIN DE CURVA CAMBIO DE PENDIENTE

REV.	DESCRIPCION	FECHA	EJECUTO	VERIFICO	APROBO

Ministerio de Planificacion Federal, Inversion Publica y Servicios
Secretaria de Transporte

ALTEO DEL PEDRAPLÉN DEL FFCC GRAL. SAN MARTÍN EN LAGUNA LA PICASA

SECCIÓN: DIEGO DE ALVEAR - AARÓN CASTELLANOS. (PCIA. DE SANTA FÉ)

OBRA: **PLANIALTIMETRIA DE VIA**
PLANO CONFORME A OBRA

ESCALA	Indicadas	DETALLE: Sector entre Km 386+000 y Km 386+500
REVISION	0	
FECHA	NOMENCLIBA:	
PLP-CAO-01		

IECSA

PROYECTO Y CONSTRUCCION: IECSA
REPRESENTANTE TECNICO: Ing. Alberto Ferme

PLANIALTIMETRIA	FECHA
HECHO POR: G.D.	JUNIO 08
APROBADO POR:	