



PLAN DE FORTALECIMIENTO INSTITUCIONAL

VILLA RÍO ICHO CRUZ

Provincia de Córdoba

FEBRERO 2017



Subsecretaría de Planificación
Territorial de la Inversión Pública
Ministerio del Interior,
Obras públicas y Vivienda

Esta publicación es resultado de los trabajos realizados para el Programa de Fortalecimiento Institucional de la Subsecretaría de Planificación Territorial de la Inversión Pública-financiado por CAF, Banco de Desarrollo de América Latina- en el marco del Programa de Fortalecimiento Institucional de la Subsecretaría de Planificación Territorial de la Inversión Pública.

AUTORIDADES NACIONALES

Presidente

Ing. Mauricio Macri

Vicepresidente

Lic. Gabriela Michetti

Jefe de Gabinete de Ministros

Lic. Marcos Peña

Ministro del Interior, Obras Públicas y Vivienda

Lic. Rogelio Frigerio

Subsecretario de Planificación Territorial de la Inversión Pública

Lic. Fernando Álvarez De Celis

Director Nacional de Planificación Estratégica Territorial

Lic. Julián Álvarez Insúa

Director Nacional de Planificación de la Integración Territorial Internacional

Arq. Atilio Alimena

AUTORIDADES PROVINCIALES

Gobernador

Juan Schiaretti

Vice Gobernador

Martin Llaryora

AUTORIDADES MUNICIPALES

Presidente Comunal

José Gava

EQUIPO TÉCNICO

Subsecretaría de Planificación Territorial de la Inversión Pública

Consultores

Rubén García

Gustavo Bracamonte

Indice

1. Introducción.....	7
1.1. La Agenda 2030 para el Desarrollo Sostenible	8
1.2. Los Objetivos de DesarrolloSostenible	9
1.3. La Iniciativa de la Ciudad Próspera -Marco de Monitoreo Mundial del Objetivo 11 y los ODS	12
1.4. Conceptualizando Prosperidad.....	12
2. Marco conceptual	15
3. Metodología	17
3.1. Fase cero	17
3.2. Fase propositiva	18
3.3. Fase de implementación.....	19
4. Mapa de Actores	19
4.1. Ámbito Nacional	20
4.2. Ámbito Provincial	20
4.3. Ámbito Local	20
5. Planes existentes.....	20
5.1. Plan Estratégico Territorial Argentina 2016.....	21
5.2. Plan Estratégico Provincial.....	22
5.3. Planes existentes de la localidad	26
6. Comuna de VILLA RIO ICHO CRUZ- Fase cero	26
6.1. Características socio-demográficas	28
6.2. Villas y Asentamientos	28
6.3. Vivienda.....	29
6.4. Acceso al agua potable	31
6.5. Economía	33
6.5. Educación.....	36
6.6. Salud y seguridad	37
6.7. Dimensión ambiental.....	37
6.8. Resumen de Indicadores.....	38
7. Mapa de situación actual.....	40
8. Áreas de acción	41
8.1. Dimensión Urbana	41
8.2. Dimensión Ambiental	44
8.3. Dimensión Social	47

9.	Conclusión Participación Ciudadana y Gobierno Abierto.....	48
10.	Planeamiento	48
11.	Lineamientos Estratégicos	49
12.	Mapa de Situación Deseada.....	76
13.	Cuadro Resumen.....	83
14.	Cartera de Proyectos Locales	85
15.	Conclusión	1
	Bibliografía	3

1. Introducción

En el desarrollo del presente escrito, se buscará definir todas aquellas acciones que puedan desarrollarse dentro del territorio que comprende la **Comuna de VILLA RIO ICHO CRUZ** de forma positiva y buscando potenciar las características intrínsecas del mismo en la búsqueda de mejorar la calidad de vida de sus habitantes. Identificando, a su vez, aquellos actores que presenten competencia entre este y otras jurisdicciones, generando una agenda común a ser desarrollada, con el objetivo de lograr el mayor impacto territorial.

Se proponen diferentes ejes de acción en la conformación de un *Modelo Deseado* buscando la integración, la inclusión y el ordenamiento de la estructura habitacional productiva característica de la Localidad de VILLA RIO ICHO CRUZ.

En la búsqueda de un mayor equilibrio territorial, el desarrollo de la normativa para el Ordenamiento territorial, La integración territorial- social de los vecinos, la solución de las zonas de riesgo ambiental y el conflicto físico social que se manifiesta a partir de la barrera de la Ruta, son las características más sobresalientes y de mayor impacto que puede lograr la localidad una vez concluida la etapa del Planeamiento.

Además, el Plan Nacional señala la importancia de “*fortalecer el planeamiento urbano como herramienta de previsibilidad y formación de consenso, con el objetivo de garantizar la sostenibilidad futura*”. Y concluye: “*la concientización respecto de la necesidad de regulación del uso de suelo y la consecuente orientación de las inversión pública y privada en materia de emprendimientos e inversiones en infraestructura, constituye un elemento fundamental para garantizar un desarrollo urbano sostenible. Esto es, que atienda a la mitigación de los impactos ambientales negativos y a los procesos de segregación socio-espacial que se suscitan en las grandes ciudades*”.

La Localidad de VILLA RIO ICHO CRUZ se encuentra ubicada en el Departamento Punilla, en la Provincia de Córdoba, República Argentina, sobre la Ruta Provincial N° 14, a 47 km de la



Ciudad de Córdoba y 14.5 km de la Ciudad de Villa Carlos Paz.

Una región tradicionalmente turística, con casas de fin de semana y que en los últimos tiempos ha tenido un crecimiento demográfico con el asentamiento de nuevos vecinos permanentes.

Objetivos

Los municipios son las unidades de administración y gobierno que están más próximas a la gente que habita y conforma los territorios. La responsabilidad primordial de estos gobiernos es promover y sostener un desarrollo local sustentable, entendido como aquel que armoniza el crecimiento económico, cuidado ambiental y equidad social.

Contar con un marco de planificación territorial es esencial para lograr este objetivo, ya que señala el rumbo y las características del modelo de desarrollo buscado, articula y coordina las diferentes acciones sobre el territorio, da respuesta a problemas y conflictos y desarrolla sus potencialidades.

La planificación territorial se presenta entonces como una herramienta que busca dar racionalidad política y técnica a los procesos de decisión de acciones vinculadas al gobierno del territorio en sus tres niveles: nacional, provincial y municipal. A su vez, es una herramienta de articulación horizontal, que busca superar la segmentación sectorial propia de las estructuras de gobierno permitiendo priorizar carteras de proyectos y entender sus impactos cruzados. Para esto, la planificación ofrece una diversidad de instrumentos de gestión como planes de ordenamiento, normativas territoriales y urbanas, opciones de financiamiento, estrategias de comunicación y participación y procedimientos de monitoreo y evaluación de políticas.

1.1. La Agenda 2030 para el Desarrollo Sostenible

La Agenda 2030 para el Desarrollo Sostenible es un plan de acción en favor de las personas, el planeta y la prosperidad. Este plan será implementado por todos los países y partes interesadas mediante una alianza de colaboración. Los 17 Objetivos de Desarrollo Sostenible y las 169 metas, que están integradas y son indivisibles, demuestran la magnitud y ambición de este nuevo programa universal. Los objetivos y metas equilibran las tres dimensiones del desarrollo sostenible: económica, social y ambiental.

Los nuevos Objetivos y metas entraron en vigencia el 1 de enero 2016, y guiarán las decisiones que tomaremos los siguientes quince años. Todos los países trabajarán para implementar la Agenda a niveles regionales y globales, teniendo en cuenta las diferentes realidades, capacidades y niveles de desarrollo nacionales, incluidas las políticas y prioridades de cada país.

Los gobiernos también reconocen la importancia de las dimensiones regionales y subregionales, la integración económica regional y la interconectividad en el desarrollo sostenible. Los marcos regionales y subregionales pueden facilitar la traducción efectiva de las políticas de desarrollo sostenible en medidas concretas a nivel nacional.

Es por esto que debemos tener la mirada puesta en esto y tratar de encauzar esfuerzos con vistas a concretar los objetivos de la AGENDA.

ONU-Hábitat ha desarrollado una posición única de apoyo al desarrollo sostenible y a la planificación y construcción de un mejor futuro urbano para las nuevas generaciones. El

proceso clave apoya el desarrollo económico y social, además de la reducción de la pobreza y la desigualdad.

Las prioridades de ONU-Hábitat se concentran en siete áreas:

- Legislación Urbana, suelo y gobernanza
- Planificación Urbana y diseño
- Economía urbana
- Servicios básicos urbanos
- Vivienda y mejoramiento de asentamientos
- Reducción de riesgos y rehabilitación de áreas urbanas con bajos indicadores
- Investigación urbana y desarrollo de capacidades



1.2. Los Objetivos de Desarrollo Sostenible

01. Poner fin a la pobreza en todas sus formas en todo el mundo.
02. Poner fin al hambre, lograr la seguridad alimentaria y la mejora de la nutrición y promover la agricultura sostenible.
03. Garantizar una vida sana y promover el bienestar para todos en todas las edades.
04. Garantizar una educación inclusiva, equitativa y de calidad y promover oportunidades de aprendizaje durante toda la vida para todos.
05. Lograr la igualdad entre los géneros y empoderar a todas las mujeres y niñas.
06. Garantizar la disponibilidad de agua y su gestión sostenible y el saneamiento para todos.
07. Garantizar el acceso a una energía asequible, segura, sostenible y moderna para todos.
08. Promover el crecimiento económico sostenido, inclusivo y sostenible, el empleo pleno y productivo y el trabajo decente para todos.
09. Construir infraestructuras resilientes, promover la industrialización inclusiva y sostenible y fomentar la innovación.
10. Reducir la desigualdad en y entre los países.
11. Conseguir que las ciudades y los asentamientos humanos sean inclusivos, seguros, resilientes y sostenibles.
12. Garantizar modalidades de consumo y producción sostenibles.
13. Adoptar medidas urgentes para combatir el cambio climático y sus efectos.
14. Conservar y utilizar en forma sostenible los océanos, los mares y los recursos marinos para el desarrollo sostenible.
15. Proteger, restablecer y promover el uso sostenible de los ecosistemas terrestres, efectuar una ordenación sostenible de los bosques, luchar contra la desertificación,

detener y revertir la degradación de las tierras y poner freno a la pérdida de diversidad biológica.

16. Promover sociedades pacíficas e inclusivas para el desarrollo sostenible, facilitar el acceso a la justicia para todos y crear instituciones eficaces, responsables e inclusivas a todos los niveles.

17. Fortalecer los medios de ejecución y revitalizar la alianza mundial para el desarrollo sostenible.



OBJETIVO 11 - Conseguir que las ciudades y los asentamientos humanos sean inclusivos



Las ciudades son hervideros de ideas, comercio, cultura, ciencia, productividad, desarrollo social y mucho más. En el mejor de los casos, las ciudades han permitido a las personas progresar social económicamente.

Ahora bien, son muchos los problemas que existen para mantener ciudades de manera que se sigan creando empleos y prosperidad sin ejercer presión sobre la tierra y los recursos. Los problemas que enfrentan las ciudades se pueden vencer de manera que les permita seguir prosperando y creciendo, y al mismo tiempo aprovechar mejor los recursos y reducir la contaminación y la pobreza.

OBJETIVO 11 – Metas

11.1 Para 2030, asegurar el acceso de todas las personas a viviendas y servicios básicos adecuados, seguros y asequibles y mejorar los tugurios.

11.2 Para 2030, proporcionar acceso a sistemas de transporte seguros, asequibles, accesibles y sostenibles para todos y mejorar la seguridad vial, en particular mediante la ampliación del transporte público, prestando especial atención a las necesidades de las

personas en situación vulnerable, las mujeres, los niños, las personas con discapacidad y las personas de edad.

11.3 Para 2030, aumentar la urbanización inclusiva y sostenible y la capacidad para una planificación y gestión participativas, integradas y sostenibles de los asentamientos humanos en todos los países.

11.4 Redoblar los esfuerzos para proteger y salvaguardar el patrimonio cultural y natural del mundo.

11.5 Para 2030, reducir de forma significativa el número de muertes y de personas afectadas por los desastres incluidos los relacionados con el agua, y reducir sustancialmente las pérdidas económicas directas vinculadas al producto interno bruto mundial causadas por los desastres, habiendo especial hincapié en la protección de los pobres y las personas en situaciones vulnerables.

11.6 Para 2030, reducir el impacto ambiental negativo per cápita de las ciudades incluso prestando especial atención a la calidad del aire y la gestión de los desechos municipales y de otro tipo.

11.7 Para 2030, proporcionar acceso universal a zonas verdes y espacios públicos seguros, inclusivos y accesibles, en particular para las mujeres y los niños, las personas de edad y las personas con discapacidad.

11.a Apoyar los vínculos económicos, sociales y ambientales positivos entre las zonas urbanas, periurbanas y rurales mediante el fortalecimiento de la planificación del desarrollo nacional y regional.

11.b Para 2020, aumentar sustancialmente el número de ciudades y asentamientos humanos que adoptan y ponen en marcha políticas y planes integrados para promover la inclusión el uso eficiente de los recursos, la mitigación del cambio climático y la adaptación a él y la resiliencia ante los desastres, y desarrollar y poner en práctica, consonancia con el Marco de Sendai para la Reducción del Riesgo de Desastres 2015-2030, la gestión integral de los riesgos de desastre a todos los niveles.

11.c Proporcionar apoyo a los países menos adelantados, incluso mediante la asistencia financiera y técnica, para que puedan construir edificios sostenibles y resilientes utilizando materiales locales.

La Asamblea General reconoció que siguen sin existir los datos de referencia para varias metas y pidieron un mayor apoyo para fortalecer la recopilación de datos y la creación de capacidades en los Estados miembros, a fin de establecer bases de referencia nacionales y mundiales cuando aún no existan. Se comprometieron a subsanar esas lagunas en la recopilación de datos para informar mejor la medición de los progresos, en particular para las metas que no incluyen objetivos numéricos claros.

Se están elaborando un conjunto de indicadores globales para ayudar en la labor de seguimiento y examen requerida por los gobiernos. Se necesitarán datos desglosados de calidad, accesibles, oportunos y fiables para ayudar a medir los progresos y asegurar que

nadie se quede atrás. Esos datos son fundamentales para la adopción de decisiones. Deberán utilizarse, siempre que sea posible, datos e información facilitados por los mecanismos de presentación de informes existentes.

1.3. La Iniciativa de la Ciudad Próspera –Marco de Monitoreo Mundial del Objetivo 11 y los ODS



EL VALOR AÑADIDO POR EL MARCO CPI

Un análisis comparativo de las metas propuestas para el Objetivo 11 y el Índice de Prosperidad Urbana muestra una alta convergencia entre los posibles indicadores. En términos generales, es evidente que todas las metas del Objetivo 11 pueden ser cubiertas por el marco del CPI y sus indicadores. El CPI, como una herramienta de monitoreo local (y como índice compuesto), puede ser utilizado para identificar, cuantificar, evaluar, monitorear e informar sobre los progresos realizados por las ciudades y países hacia el Objetivo 11. Sin duda, la adopción del marco del CPI y sus indicadores representa un valor añadido, con varias ventajas.

ONU-Hábitat y sus socios en la agenda del desarrollo están convencidos de que el Objetivo 11 no se puede lograr de manera aislada, ni los mismos objetivos de los ODS. En este sentido, mientras que el CPI se propone como una/la herramienta de monitoreo para el Objetivo 11, varias otras metas pueden ser localizadas y controladas a nivel de ciudad dentro del mismo marco.

El CPI proporciona el marco de análisis de las interrelaciones del Objetivo 11 y los objetivos estratégicos a través de los ODS que tienen una dimensión urbana.

1.4. Conceptualizando Prosperidad



Productividad. Una ciudad próspera contribuye al crecimiento económico y el desarrollo, a la generación de ingresos, al empleo y a la igualdad de oportunidades que proporcionan aún mejores niveles de vida para toda la población.



Infraestructura. Una ciudad próspera despliega la infraestructura, los bienes físicos y servicios – agua adecuada, saneamiento, suministro de energía, red de carreteras, las tecnologías de información y comunicación, etc. – necesarios para sostener a la población y la economía, y proporcionar una mejor calidad de vida.



Calidad de Vida. Una ciudad próspera ofrece servicios tales como los servicios sociales, la educación, la salud, la recreación, la seguridad y protección necesarios para el incremento de los niveles de vida, lo que permite a la población maximizar el potencial individual y llevar una vida plena.



Equidad e Inclusión Social. Una ciudad sólo es próspera en la medida en que la pobreza y las desigualdades son mínimas. Ninguna ciudad puede presumir de ser

próspera cuando grandes segmentos de la población viven en abyecta pobreza y en privación. Esto implica reducir la incidencia de tugurios y nuevas formas de pobreza y marginación.



Sustentabilidad Ambiental. El crecimiento y desarrollo económico de una ciudad próspera no destruye ni degrada el medio ambiente; por lo contrario, los recursos naturales de esta ciudad se conservan por el bien de la urbanización sostenible. Las ciudades bien planificadas promueven la sostenibilidad ambiental.



Gobernanza y Legislación. Las ciudades son más capaces de combinar la sostenibilidad y la prosperidad compartida a través de una gobernanza urbana eficaz y un liderazgo transformador, implementando políticas, leyes y reglamentos adecuados y eficaces, y creando marcos institucionales adecuados con instituciones locales fuertes y arreglos institucionales sólidos.

La República Argentina es un país federal, constituido por 23 provincias y una ciudad autónoma que dictan sus propias constituciones, se administran mediante sus respectivos poderes ejecutivo, legislativo y judicial y detentan todas las competencias no delegadas explícitamente por la Constitución Nacional al gobierno nacional. En el plano territorial específicamente, los gobiernos provinciales ejercen el dominio originario sobre los recursos naturales existentes en su territorio y las atribuciones para establecer regulaciones sobre el uso de este último. A su vez, cada constitución provincial establece qué competencias delega a los gobiernos municipales, constituyendo así cada provincia un caso diferente en lo que respecta a su distribución.

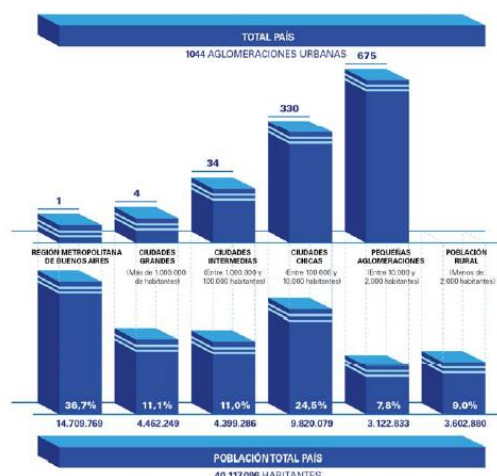
En cuanto al nivel federal, la Constitución le otorga la responsabilidad de intervenir en la dinámica de producción del territorio estableciendo los “presupuestos mínimos” para garantizar que todos los habitantes gocen del derecho a un ambiente sano, equilibrado y sostenible (Art. 41). Asimismo, le otorga al Congreso nacional la potestad de “proveer al crecimiento armónico de la Nación y al poblamiento de su territorio” y de “promover políticas diferenciadas que tiendan a equilibrar el desigual desarrollo relativo de provincias y regiones” (Art. 75 inc.19).

La Argentina es uno de los países más urbanizados del mundo, los altos niveles de urbanización constituyen un fenómeno de larga data. En la actualidad se estima que asciende a un 92%¹. En relación con América del Sur, la tasa de urbanización es similar a la de Uruguay y la de Venezuela y algo superior a la del resto de la región, que promedia el 80,2%.

Esto plantea la posibilidad de que se profundice más el proceso de urbanización, y conduce a preguntarse sobre las condiciones en las que ese proceso se desarrollará en el futuro, particularmente en referencia a las dinámicas productivas rurales y a la migración hacia las ciudades.

A su vez, la estructura del sistema urbano nacional está conformada por 1.044 aglomeraciones urbanas. En primer lugar, se destaca la Región Metropolitana de Buenos Aires y 4 grandes ciudades de más de 1.000.000 de habitantes (Córdoba, Rosario, Mendoza y Tucumán), que reúnen casi el 50% de la población del país. Por otra parte, se reconocen 34 ciudades intermedias, entre 1.000.000 y 100.000 habitantes; 330 ciudades chicas, entre 100.000 y 10.000 habitantes y 675 pequeñas aglomeraciones entre 10.000 y 2.000 habitantes. Finalmente, población rural, menos de 2.000 habitantes que representan 9% de la población.

Gráfico N° 1: Total de aglomeraciones urbanas del país. 2010



Fuente: Subsecretaría de Planificación Territorial de la Inversión Pública, Ministerio del Interior, Obras públicas y vivienda de la Nación en base al Censo Nacional de Población, Hogares y Viviendas de 2010.

Muchos de los déficits actuales son resultado de la escasa relación entre la planificación tradicional y la inversión. En este sentido, es importante recuperar la planificación territorial como herramienta para racionalizar y transparentar la toma de decisiones en la inversión pública. Es un desafío fomentar la participación; definir patrones urbanos sostenibles aumentando la resiliencia⁶ y disminuyendo los riesgos ambientales; planificar el crecimiento de las ciudades y la ubicación de las viviendas a construir promoviendo el uso racional del suelo para optimizar recursos; orientar infraestructura y servicios de acuerdo al patrón de crecimiento deseado para lograr una infraestructura eficiente; orientar la inversión pública impulsando la inversión privada; fortalecer las economías locales y su autonomía (actualización de información, planes estratégicos, aprovechamiento de recursos, estrategias productivas).

Para lograr esto se propone poner en práctica el sistema de priorización de proyectos para todas las áreas y escalas de gobierno; fortalecer el proceso de identificación y ponderación de la inversión en infraestructura y equipamiento; utilizar sistemas de información de fácil acceso como herramienta para los decisores políticos y para la comunidad e implementar sistemas de indicadores para el monitoreo y la evaluación de resultados.

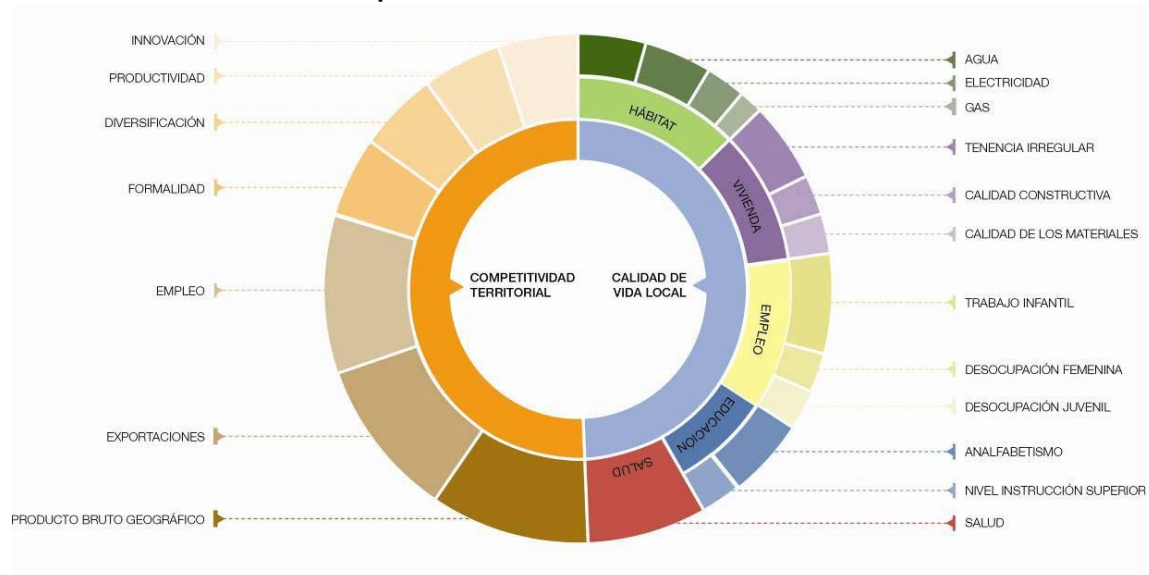
1.4.1. Demografía urbana y desafíos para un nuevo programa urbano

Es necesario recuperar el rol del Estado Nacional como promotor de políticas públicas orientadas hacia una configuración del territorio más equilibrado e inclusivo. Independientemente de la densidad de población de cada aglomeración, la cuestión urbana debe ser entendida en términos relacionales, esto es, asumiendo los vínculos que

la condicionan en términos de inclusión o segregación con el objetivo de mejorar la calidad de vida de todos los habitantes, tales como:

- Acceso a redes de conectividad (de transporte, movilidad, digitales)
- Acceso a mercados de trabajo regional (políticas productivas)
- Acceso a infraestructuras básicas (agua y energía)

Estructura de ponderación de los indicadores de desarrollo



Fuente: Subsecretaría de Planificación Territorial de la Inversión Pública, Ministerio del Interior, Obras públicas y vivienda de la Nación, 2016.

2. Marco conceptual

¿Qué es el ordenamiento territorial?

El ordenamiento territorial es la expresión espacial de las políticas económicas, sociales, culturales y ecológicas de toda la sociedad, que se llevan a cabo mediante determinaciones que orientan el accionar de los agentes privados y públicos sobre el uso del suelo. El ordenamiento territorial es una política pública, destinada a orientar el proceso de producción social del espacio mediante la aplicación de medidas que tienen por finalidad la mejora de la calidad de vida de la población, a través de su integración social en el territorio y el uso y aprovechamiento ambientalmente sustentable y democrático de los recursos naturales y culturales.

¿Qué es un plan?

El plan es una herramienta de planificación. Constituye un conjunto de objetivos y propuestas que se expresa a través de un modelo determinado dentro un programa de acción y coordinación, con metas establecidas en el tiempo. Contiene decisiones de carácter general que expresan los lineamientos políticos fundamentales, las prioridades que se derivan de esas formulaciones, la asignación de recursos acorde a esas prioridades, las estrategias de acción y el conjunto de medios e instrumentos para alcanzar las metas y objetivos propuestos.

¿Para qué sirve?

Supone crear una herramienta para obtener resultados y clarificar dudas acerca del trabajo a realizar: define objetivos y actividades, establece prioridades, identifica recursos y cuantifica niveles de desempeño. En resumen, es una guía que orienta objetivos, actividades y recursos de forma coherente y articulada.

¿Qué características debe tener?

El plan debe tener cuatro características principales: ser sistémico o integral, ser participativo, ser flexible y ser prospectivo.

- Sistémico e integral: debe abordar todas las dimensiones territoriales (social, económica, ambiental, física, jurídico-administrativa) de forma integrada, ya que es preciso entender sus vinculaciones y su funcionamiento en conjunto.
- Participativo: el diseño y la implementación de un plan genera efectos directos e indirectos sobre diversos actores públicos y privados del territorio sobre el que se interviene, cuanto mayor sea el conocimiento que éstos tengan sobre las acciones de planificación, mejores serán las posibilidades de consensuar su validez, ajustar sus procedimientos y potenciar sus resultados.
- Flexible: el plan debe ser lo suficientemente dúctil para adaptarse a los cambios que se producen en el territorio, de modo que se pueda reorientar según nuevos contextos y necesidades y, de modo que pueda ser parte de un proceso de planificación continuo que tiende a mejorarse en el tiempo.
- Prospectivo: el plan debe pensarse con una visión a corto, mediano y largo plazo, teniendo en cuenta diferentes escenarios posibles y planteando un escenario deseado a futuro, a fin de encauzar las acciones del presente, tomando medidas proactivas.

¿Cuáles son los componentes de un plan?

El proceso de formulación del plan se divide en dos momentos interrelacionados: una instancia diagnóstica y una propositiva. Un tercer momento consiste en el seguimiento del plan, a partir del cual se actualizan y ajustan las dos primeras etapas, retroalimentando el proceso de planificación.

¿Cómo se relaciona con otros planes?

El plan de ordenamiento territorial debe tener en cuenta otros planes municipales, provinciales o nacionales, planes o programas estratégicos sectoriales existentes y la articulación entre ellos y contemplar la articulación e integración con otros instrumentos legales que afectan usos y organización del territorio.

¿De qué depende el éxito del plan?

Existen condiciones básicas para que un plan territorial logre constituirse en un instrumento de gobierno:

- Respaldo político de las autoridades involucradas, responsables directos de la implementación de las propuestas.
- Legitimación y apropiación por parte de la sociedad, destinatarios directos de las propuestas de desarrollo territorial.
- Solidez del equipo técnico, intérpretes y redactores de las propuestas que se adecuan a la realidad objeto del planeamiento.
- Recursos necesarios para hacer efectivas las acciones propuestas.

La articulación entre estos factores resulta clave para el éxito de un plan, habida cuenta de la multiplicidad de actores involucrados y de la complejidad de las problemáticas que caracterizan a toda dinámica territorial.

¿Quiénes participan de un plan?

En los procesos de planificación participan:

- Los decisores políticos.
- El equipo técnico, que puede ser interno o externo o una combinación de ambos.
- Los diferentes organismos gubernamentales que tienen injerencia en el territorio, incluyendo a los de otros niveles de gobierno.
- La sociedad, incluyendo a la academia, las cámaras empresarias, las asociaciones profesionales, las asociaciones de la sociedad civil y la comunidad en general.

3. Metodología

La metodología propuesta se divide en tres grandes fases:

- La fase cero, que incluye las actividades preparatorias, el pre diagnóstico, el diagnóstico y el modelo actual.
- La fase propositiva, que incluye la definición de escenarios, el modelo deseado con sus lineamientos estratégicos, programas y proyectos.
- La fase de implementación, que incluye la fase técnica de ejecución de los programas y los proyectos y el monitoreo y evaluación del proceso de planificación, que lleva a su retroalimentación y actualización.

Comunicación: relaciones institucionales, participación y difusión

- Relaciones institucionales: gestión de vínculos (mapeo de actores).
- La participación: convocatoria a los actores involucrados.
- Difusión: producción de piezas comunicacionales con información sobre la intervención territorial.

3.1. Fase cero

La primera etapa del plan se desarrolla desde el análisis más simple de datos observables de la realidad, inventarios, proyectos existentes y entrevistas hasta el entendimiento de procesos más complejos que ocurren en el territorio, que son las primeras construcciones conceptuales del análisis y plantean el territorio en términos dinámicos. La relación entre procesos da lugar a la conceptualización de los ejes problemáticos, que estructuran y dan forma al territorio y que son sintetizados en el modelo actual del territorio.

Para la elaboración del diagnóstico es necesario recopilar la información con que cuenta el municipio: antecedentes y planes anteriores y estadísticas. Si existen planes que se estén implementando es necesario revisarlos y analizar cómo interactúan con el plan que se pretende formular verificando si contiene información de base de utilidad.

El objetivo del diagnóstico es el conocimiento integral del territorio desde un punto de vista descriptivo y también desde el punto de vista explicativo de por qué suceden las cosas expresadas en diversas dimensiones (la realidad y los procesos que la explican).

El diagnóstico incluye la sistematización y análisis de información recopilada con el fin de orientar la toma de decisiones para el desarrollo del municipio, tanto en base a sus potencialidades y limitaciones como a la identificación de los procesos críticos que influyen en su actual funcionamiento.

En esta etapa se busca caracterizar una situación local determinada, considerando aspectos vinculados a la competitividad territorial (empleo, exportaciones, diversificación económica, producto bruto geográfico, innovación) y a la calidad de vida local (condiciones del hábitat y la vivienda). Se analizan, además, la cobertura y calidad de los servicios públicos, las condiciones ambientales, la capacidad de respuesta y adaptabilidad a los riesgos, las vulnerabilidades ambientales, la gobernabilidad y la estructura de actores del territorio dado.

Modelo actual. Sintetiza los principales componentes que estructuran el territorio a partir de la integración del conocimiento alcanzado a través del análisis de sus dimensiones. Es una representación espacial de los conflictos y las oportunidades asociadas al proceso de producción territorial.

La representación gráfica del modelo actual tiene la forma de un mapa síntesis donde se grafica la organización espacial y el funcionamiento del territorio. Para llegar a este mapa síntesis se puede partir de cinco mapas temáticos (sistema ambiental, social, económico, físico y jurídico-administrativo), no obstante el objetivo es representar gráficamente el análisis de esa información de manera articulada y no meramente superponiendo capas.

3.2. Fase propositiva

La segunda etapa de trabajo tiene como objeto configurar las respuestas a las diferentes conceptualizaciones conformadas en la etapa de diagnóstico. Es deseable pensar la prospectiva enfocada en la innovación y el cambio institucional, ya que el plan requiere utilizar la prospectiva para definir escenarios que permitan la observación de los cambios sociales en curso. A partir del modelo deseado, se desagregarán las propuestas de intervención en el territorio:

- Los lineamientos estratégicos responden a los ejes problemáticos identificados. Deberán estar constituidos por una serie de programas de actuación, que involucre un conjunto de proyectos específicos y la definición de la normativa que permita soportar al Modelo Deseado definido.
- Los programas como conjuntos de proyectos abordando los procesos detectados en el diagnóstico.
- Los proyectos específicos para resolver las deficiencias detectadas en los datos duros en las primeras fases de la etapa de diagnóstico. Implican acciones concretas que impactarán en la realidad cotidiana, eliminando o transformando las situaciones problemáticas identificadas. Deberá percibirse una mejora en las condiciones territoriales y, por ende, en la calidad de vida de la población.

Así, se busca ordenar y correlacionar de manera coherente las diferentes escalas de análisis con sus correspondientes instancias temporales (corto, mediano y largo plazo).

Modelo deseado. Surge como una respuesta superadora del modelo actual y representa la imagen objetivo de la estructura territorial que se propone construir mediante la implementación del plan. En esta instancia se proponen políticas públicas específicas en función de las problemáticas detectadas en la fase cero y considerando los diferentes

escenarios posibles en el futuro teniendo en cuenta los aportes de los actores involucrados.

3.3. Fase de implementación

Monitoreo, Evaluación y Retroalimentación.

Para poder medir el impacto de las intervenciones, es fundamental haber establecido en la FASE CERO una línea base cualitativa y cuantitativa, que es el punto de partida en el proceso de seguimiento.

Es necesario establecer indicadores, que se refieren tanto a la forma de implementación del plan como a su impacto, respecto de las metas y objetivos.

Los resultados del plan y el impacto logrado pueden medirse con indicadores de la actividad económica (tasas de empleo y de desempleo); indicadores sociales (nivel de educación; tasas de alfabetización); e indicadores físicos y ambientales (acceso a servicios; calidad de la vivienda; calidad del aire y del agua).

4. Mapa de Actores

El mapeo de actores clave, también conocido como mapa social o sociograma, supone el uso de esquemas para representar la realidad social, comprenderla en su extensión más compleja y establecer estrategias de cambio para la realidad así comprendida.

Con esto se busca no solo tener un listado de los diferentes actores que participan en una iniciativa, sino conocer sus acciones y los objetivos de su participación, identificando roles y poderes de los actores sociales más relevantes. Se debe mirar más allá del panorama superficial de roles de los diferentes actores: ¿Quién presiona y por qué? ¿Quién no es escuchado? ¿Quiénes son los afines y quiénes los opuestos?, ¿Qué capacidad de influenciar las acciones de otros tienen determinados actores?, ¿Cuáles son más vulnerables?, etc. Esto nos ayuda a representar la realidad social en la que se intervendrá, comprenderla en su complejidad y diseñar estrategias de intervención con más elementos que solo el sentido común o la sola opinión de un informante calificado. Permite seleccionar mejor los actores a los que se deba dirigir en tal o cual momento.

Para esto se procede a la identificación de las distintas instituciones, grupos organizados o personas que podrían ser relevantes en función del proyecto de acción o investigación. Para proyectos de intervención, resulta clave identificar en forma concreta los posibles actores con las que se vincularán, que tipo de relaciones se establecerá con ellos y cuál será el nivel de participación de cada uno de los actores.

Usualmente son considerados actores aquellos individuos, grupos o instituciones que son afectados o afectan el desarrollo de determinadas actividades, aquellos que poseen información, recursos, experiencia y alguna forma de poder para influenciar la acción de otros para generar propuestas de intervención, el objetivo acá es reconocer las principales funciones de los actores respecto del proyecto o programa, así como identificar las posibles acciones que podrían desarrollar los actores sociales e institucionales perfilando una red de alianzas interinstitucionales en relación con la propuesta de intervención.

4.1. Ámbito Nacional

Presidencia de la Nación: Administración general de la República Argentina. Presidente: Mauricio Macri.

Ministerio del Interior, Obras Públicas y Vivienda: Asistencia a Presidencia en temas relacionados al gobierno político interno en un régimen republicano, representativo y federal en relación a políticas públicas. Ministro: Rogelio Frigerio.

Subsecretaría de Planificación Territorial de la Inversión Pública: Subsecretario: Fernando Alvarez de Celis.

4.2. Ámbito Provincial

Gobernación de la Provincia de Córdoba Poder Ejecutivo a cargo de la Provincia de Córdoba. Gobernador: Juan Schiaretti.

Ministerio de Infraestructura y Servicios Públicos: Organismo encargado de generar las políticas necesarias para la planificación, ejecución y control de las obras públicas, del urbanismo y la vivienda en el marco de la provincia de Buenos Aires y reúne en su composición orgánica a importantes dependencias. También está a cargo de los Servicios Públicos, y de las empresas AUBASA, ABSA, BAGSA, Centrales de la Costa, Ferrobaires, OCEBA, OCABA, Dirección Provincial de Energía y la Dirección Provincial de Transporte.

Ministerio de Desarrollo Social: Asistencia, Prevención y Promoción Social de las personas, familias y sociedad civil formulando políticas en el área de su competencia, elaborando y ejecutando planes y asignación y control de subsidios a problemas sociales.

Ministerio de Producción, Ciencia y Tecnología: Determinar e implementar políticas para el ordenamiento, promoción y desarrollo de las actividades industriales, mineras, comerciales y portuarias, incluyendo políticas de innovación y transferencia de tecnología.

Ministerio de Coordinación y Gestión Pública

Organismo Provincial para el Desarrollo Sostenible: Designado por el Poder Ejecutivo, será la autoridad de aplicación de la Ley 11.723 y de las que en adelante se sancionen, en su carácter de sucesor institucional de la ex Secretaría de Política Ambiental, exceptuándose el Artículo 26, inciso 4 de la presente Ley y funcionará en la órbita del Ministerio de Coordinación y Gestión Pública.

4.3. Ámbito Local

Presidente Comunal de VILLA RIO ICHO CRUZ: Máxima autoridad de la Comuna de VILLA RIO ICHO CRUZ, cabeza del Departamento ejecutivo.

5. Planes existentes

Diferentes instrumentos realizados como una guía para el despliegue de la inversión pública en el territorio con el objeto de construir una Argentina integrada, equilibrada, sustentable y socialmente justa donde la Subsecretaría de Planeamiento, junto a otros sectores nacionales, provinciales y municipales conforma líneas de acción actualizadas para lograr un desarrollo sostenible a largo plazo con el objeto de formular un plan federal de inversión en infraestructura y equipamiento.

Esta meta se diversificó y hoy comprende una gran cantidad de líneas de acción en constante actualización, en el convencimiento de que la planificación estratégica territorial es un proceso más que un producto, que debe ser flexible para contemplar tanto las demandas urgentes del corto plazo como las visiones de desarrollo del largo plazo.

5.1. Plan Estratégico Territorial Argentina 2016

Objetivo del plan

Cumplir los lineamientos planteados en la política de estado donde cada logre:

- Desarrollar su identidad territorial y cultural y su sentido de pertenencia al territorio nacional; alcanzar el progreso económico y proyectos personales.
- alcanzar la sustentabilidad ambiental de su territorio para garantizar la disponibilidad actual y futura de los recursos del mismo.
- participar plenamente en la gestión democrática del territorio en todas sus escalas
- acceder a los bienes y servicios esenciales, posibilitando el desarrollo personal y colectivo y una elevada calidad de vida.

Metodología

Es una estrategia flexible y participativa, donde el Gobierno del Estado Nacional asume el liderazgo pero cuya elaboración es consensuada con las Provincias asumiendo una dinámica de trabajo conjunta, no definida desde estamentos técnicos del Estado Nacional, sino apelando al conocimiento de los protagonistas de cada realidad provincial como plataforma de trabajo entre los equipos técnicos de las distintas jurisdicciones para la construcción del Plan Estratégico Territorial.

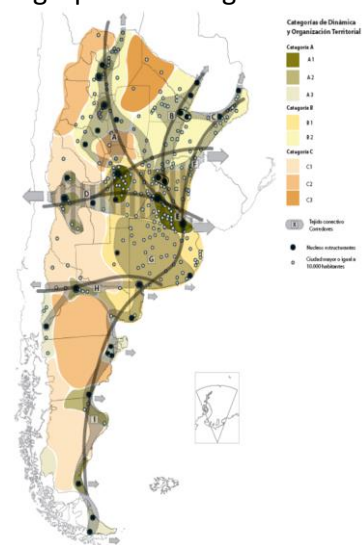
- Diagnóstico de la situación actual o “Modelo Territorial Actual”; modelo resultante de la caracterización del ambiental, social, el medio físico, económico.
- Formulación de estrategias reparadoras de los conflictos y promotoras de las potencialidades detectadas en el territorio.
- Un “Modelo Territorial Deseado”
- Cartera de iniciativas y/o proyectos de infraestructura” funcionales a la construcción de dicho modelo.

Síntesis del Modelo Actual del Territorio

El Modelo Actual del Territorio Nacional, caracteriza la interrelación existente entre el medio biofísico y el medio socio-económico –población y actividades productivas– que tienen lugar en las distintas regiones del país, representando al mismo tiempo la dinámica de flujos de bienes y servicios que las vincula.

Así, el territorio nacional quedó dividido en 25 subregiones que se agrupan en tres grandes categorías

- Categoría A: núcleos dinamizadores del territorio, corresponden a regiones relativamente pequeñas en términos de superficie, altamente pobladas, y urbanizadas, con alto desarrollo socio-productivo y del medio construido, donde confluyen los principales flujos de cargas y pasajeros (contienen a la mayoría de las regiones metropolitanas del país y el porcentaje mayor de la población urbana).
- Categoría B: territorios de media o alta urbanización, con sistemas urbanos integrados y de media a alta consolidación socio-productiva y del medio construido.
- Categoría C: territorios con bajo nivel de urbanización y sistemas urbanos con baja integración, y baja consolidación socio-productiva y del medio construido.



Este mapa síntesis no hace más que confirmar las limitaciones del soporte físico nacional, con áreas más desarrolladas e integradas e inmensos territorios con baja ocupación e integración, en el que predominan las relaciones interregionales unidireccionadas hacia el principal centro de consumo nacional y que retroalimentan el desigual desarrollo socioproductivo del país.

El Modelo Deseado comprende las siguientes líneas de acción integradoras:

- A. Áreas de Intervención: a cualificar, a desarrollar y a potenciar.
- B. Corredores de conectividad que articulan el territorio.
- C. Sistema Policéntrico de Núcleos Urbanos.

A. ÁREAS DE INTERVENCIÓN

Se clasifica el territorio nacional según tres categorías –a cualificar, a desarrollar y a potenciar–, las cuales se distinguen por el tipo de acciones que se necesita promover en cada una.

B. CORREDORES DE CONECTIVIDAD

El patrón espacial de la red de los corredores de conectividad en la Argentina presenta como característica más relevante la existencia de unas pocas áreas en las que se concentran los flujos de cargas y pasajeros y el aislamiento de una gran parte del territorio nacional.

Se propone como estrategia de intervención reforzar las dotaciones existentes, descongestionando los tramos más solicitados y articular áreas del territorio nacional hoy desconectadas del sistema principal. *El esquema propuesto plantea ejes de conectividad necesarios para articular territorios aislados y paralelamente intervenciones específicas sobre los corredores con mayor intensidad de ocupación que apunten a mejorar su eficiencia.*

C. SISTEMA POLICÉNTRICO DE NÚCLEOS URBANOS

Supone comprender al territorio ya no en términos de áreas y corredores sino como la combinación de ambas dimensiones de análisis: como sistema de asentamientos humanos.

La premisa es que todos los habitantes del país deben tener adecuada accesibilidad a los recursos que históricamente se han concentrado en las grandes ciudades y capitales provinciales fortaleciendo a las ciudades intermedias que articulan el sistema nacional y que en las últimas décadas muestran una alentadora tendencia de crecimiento.

5.2. Plan Estratégico Provincial

El **Consejo para la Planificación Estratégica de la Provincia de Córdoba (COPEC)** es un organismo descentralizado de la Administración Pública Provincial, creado por la Ley Provincial 9475/08 y su modificatoria, Ley 9665/09, y tiene como misión brindar insumos estratégicos para la planificación, formulación, implementación y evaluación de políticas públicas de mediano y largo plazo, que posibiliten pensar y vivir en una sociedad mejor en materia social, económica y política, contribuyendo al desarrollo individual y colectivo de la población.

Un equipo técnico del **COPEC**, ha iniciado la elaboración de un **Plan Estratégico para el Desarrollo Integral de Córdoba (PEDICor)**, mediante una metodología participativa y una visión a mediano y largo plazo, en pos de trabajar a los fines de cumplir con la misión que guía la institución.

El **Plan Estratégico para el Desarrollo Integral de Córdoba**: se dividió en cuatro etapas, a saber:

- Identificación de problemas y prioridades
 - Consulta con actores políticos
 - Validación con actores sociales
- Formulación de alternativas
- Búsqueda de consensos
- Diseño del Plan Estratégico para el Desarrollo Integral de Córdoba

Principales Conclusiones:

Capital Físico

Vivienda: Elegida como una de las tres prioridades de desarrollo regional en 16 departamentos (64%), entre los cuales se encuentran: Colón, General Roca, Juárez Celman, Marcos Juárez, Minas, Río Cuarto, Río Primero, Río Seco, Río Segundo, San Javier, San Justo, **Santa María**, Sobremonte, Tercero Arriba, Totoral y Unión.

El actual déficit habitacional tiene su origen en: por un lado, el creciente costo de los terrenos y materiales de construcción; y por el otro, la ausencia de políticas masivas y estructurales de vivienda en los últimos 10 años.

Existen tres aspectos prioritarios al abordar el tema de Vivienda:

- Construcción de viviendas sociales
- Acceso al crédito
- Refacción y ampliación de viviendas

En Obras se priorizó obras de desarrollo: Infraestructura y los servicios de conectividad: telecomunicaciones y entramado vial.

En el marco de la consulta a los actores políticos, se detectan tres situaciones como las principales prioridades:

- Mantenimiento de los caminos primarios, secundarios y terciarios
- Asfaltado
- Trazado de nuevos caminos

Servicios

En la priorización de estos problemas se incluyen tanto las obras necesarias para llevar el servicio, como las conexiones domiciliarias.

Gas, Agua, Electricidad, Cloacas

El componente Cloacas: Sólo el departamento Calamuchita lo seleccionó como una prioridad para el desarrollo.

Actividad Económica

Empleo: Fue elegida como una de las tres prioridades para el desarrollo por nueve departamentos (36%): Cruz del Eje, Ischilín, Juárez Celman, Minas, Pocho, **Punilla, Santa María**, Sobremonte y Unión.

La descripción de las problemáticas relacionadas con el empleo se hace difícil, principalmente por dos motivos: el primero de ellos, es que los datos desagregados por departamento más actualizados provienen del Censo Nacional 2010, es que desde la última medición censal se han realizado numerosos esfuerzos por parte de los distintos niveles estatales para abordar la problemática del empleo, específicamente en la población de jóvenes. De esta manera, no se puede apreciar el impacto que tienen programas como el Plan Primer Paso, el Confiamos en Vos, el Jóvenes por Más y Mejor Trabajo, etcétera. Es por ello que los datos aquí presentados deben ser considerados una aproximación a la problemática.

Se priorizo por los actores:

- Radicación de emprendimientos privados
- Estacionalidad de la actividad económica
- Crecimiento de la Economía Regional
 - Instalación de nuevos emprendimientos productivos
 - Diversificación de la economía regional
 - Potenciación de la actividad económica

Capital Humano

Educación: Las prioridades de Educación se articulan en cuatro grandes grupos:

Educación superior: Mejoras edilicias

Equipos interdisciplinarios

Vinculación escuela-sector productivo

Salud

La subdimensión Salud refiere a las prioridades del desarrollo en el ámbito hospitalario y de atención primaria de la salud para la población. Incluye las cuestiones infraestructurales, como así también los recursos humanos y materiales necesarios para una apropiada atención.

Ambiente

La subdimensión Ambiente refiere a las problemáticas del entorno natural, tanto en lo que respecta a los recursos propiamente dichos como así también al uso y control del uso que se ejerce sobre los mismos.

Control sobre el uso de agroquímicos y fumigaciones: algunos departamentos consideran como prioritaria la generación de controles sobre las fumigaciones y el almacenamiento y transporte de sustancias químicas.

Prevención de las inundaciones: se menciona como necesario realizar obras de canalización que eviten o minimicen las consecuencias de las inundaciones en las zonas urbanas.

Prevención de los incendios: hace referencia, por un lado, a la necesidad de dotar de insumos y personal a los destacamentos de bomberos; y por otro lado, a las acciones preventivas que puedan realizarse para mitigar los incendios.

Control y saneamiento de los recursos naturales: se menciona la necesidad de generar controles sobre el uso de algunos recursos, específicamente los áridos y las cuencas de agua.

Reforestación: implica la siembra de especies nativas que traerían numerosos beneficios al ambiente, desde la reducción del impacto de inundaciones e incendios, hasta la generación de cortinas verdes que previenen la extensión de la polución del aire.

Capital Social

Seguridad y Convivencia: Esta subdimensión posee dos grandes conceptos: por Seguridad se entiende lo estrictamente policial, lo cual remite a la cantidad de móviles, de agentes, el estado de las comisarías, etc. Por su parte, la noción de Convivencia es más amplia e incluye la atención al problema de las adicciones, droga, alcoholismo, violencia urbana, familiar y de género.

- Disponibilidad de recursos operativos
- Relación policía-comunidad
- Contención de las adicciones
- Contención de la violencia de género y familiar

Fortalecimiento de la Sociedad Civil: En la subdimensión Fortalecimiento de la Sociedad Civil se consideran aquellas prioridades relacionadas con el asociativismo entre los privados; es decir las instancias de encuentro entre los ciudadanos en pos de un objetivo común. Se pueden encontrar tres tipos de situaciones relativas al Fortalecimiento de la Sociedad Civil:

- Acceso a la institucionalización para clubes y cooperativas:
- Apoyo a clubes deportivos
- Promoción del asociativismo con fines productivos

Conclusiones

A lo largo de este primer informe de avance del Plan Estratégico para el Desarrollo Integral de Córdoba se permite ver cuáles son las prioridades para el desarrollo integral de cada departamento en los próximos cinco y diez años. A los fines de sintetizar el análisis, dichas prioridades han sido agregadas en los componentes del desarrollo.

Se prioriza la necesidad de inversión en infraestructura básica tales como Red de Cloacas, mejoramiento del Hábitat, calles y alumbrado y solución a los problemas de excedentes hídricos que inundan la población.

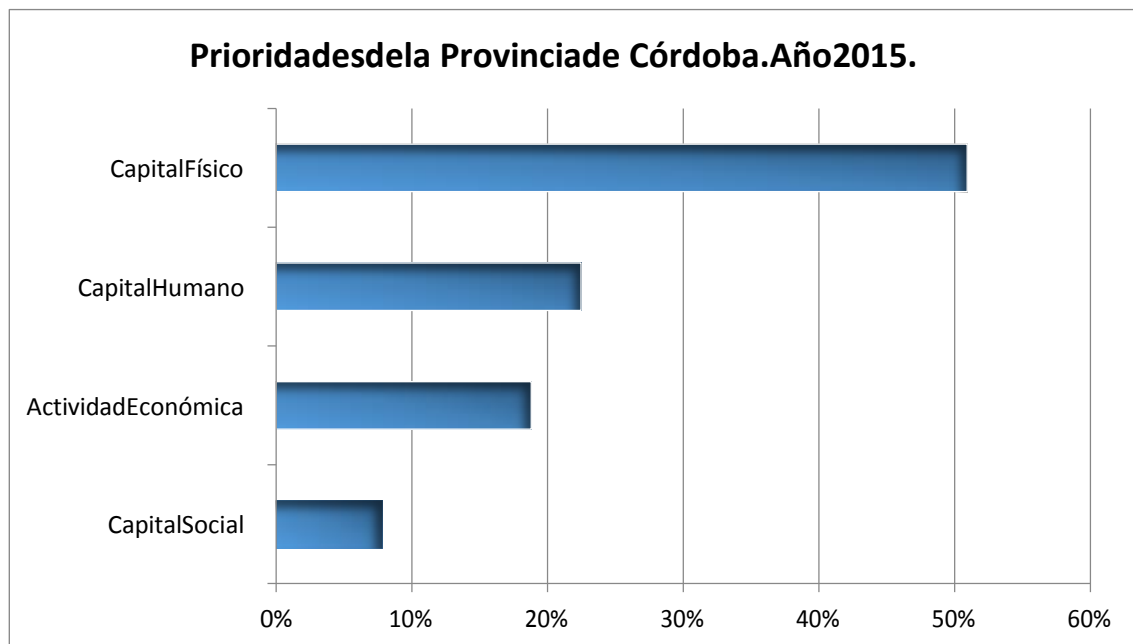
Desde el enfoque social se pretende un mayor fortalecimiento de las instituciones reconociendo a la escuela como el principal nodointegrador de la comunidad.

El empleo, especialmente de las mujeres sostén de familia, es priorizado por los actores claves del Plan.

Es preciso resaltar que el ejercicio realizado por los actores políticos fue el de priorización. Esto implica la ponderación de los problemas en relación a un objetivo, el desarrollo. En este sentido, la identificación de un problema como prioritario no desconoce, ni minimiza a los demás problemas, sino que se señala la especial importancia de una dimensión para alcanzar el objetivo planteado.

En el siguiente gráfico se observa que de las priorizaciones realizadas por los actores políticos, más del 50% refieren al Capital Físico, posicionándose como el componente clave para el

desarrollo. Así, la resolución de problemáticas relativas a la Vivienda, Obras - conectividad vial- o Servicios –gas, agua, luz y cloacas- resulta preeminente en la provincia.



5.3. Planes existentes de la localidad

- A. La Comuna está gestionando en la Dinaprem “Un Diseño Ejecutivo para el Desarrollo de un Sistema Urbano Sustentable” en la localidad, Demanda 0263, iniciando la fase de redacción de los términos de referencia.

6. Comuna de VILLA RIO ICHO CRUZ- Fase cero

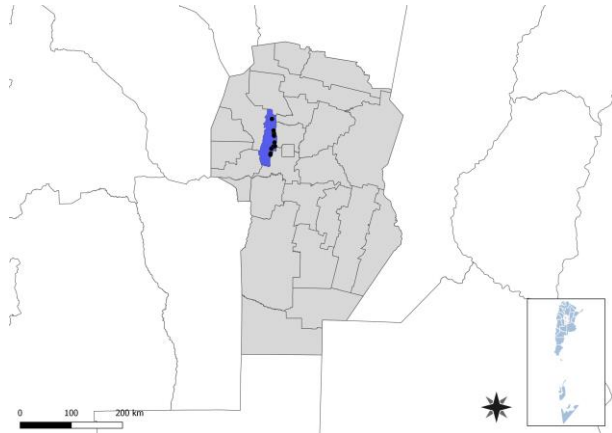
Dimensión Administrativa

Ubicación dentro del Territorio Nacional

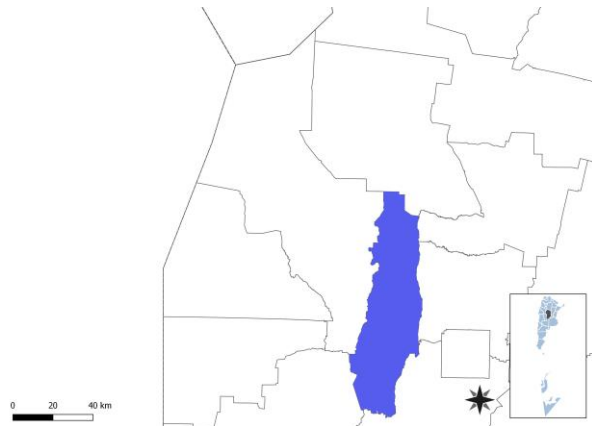
La provincia de Córdoba se encuentra localizada en el centro de la Argentina y posee fronteras con siete provincias con una extensión territorial total 165.321 km².



El Departamento Punilla se encuentra en la provincia de Córdoba que se encuentra ubicada en el centro de la República Argentina.
Su Capital, la ciudad de Córdoba se encuentra en la latitud 31°25'00''S y longitud 64°11'00''O.



El Municipio pertenece al Departamento Punilla.
Hacia el Suroeste de la provincia. Se ubica a 14 km de la Ciudad de Villa Carlos Paz y a 47 km de la Capital de Córdoba. Localidad conurbanizada con Carlos Paz, San Antonio de Arredondo y de la misma cuenca del río San Antonio



Dimensión física- Redes energéticas y grandes equipamientos

Red de Gas

La población que no tiene acceso a la red de gas, utiliza gas en tubo, en garrafa, electricidad, leña o carbón como fuente de abastecimiento.

Fuente: INDEC – Censo 2010

Población con red de gas

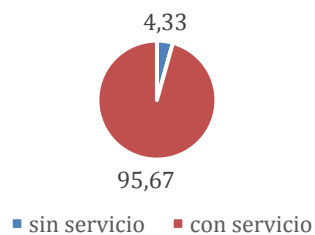


Cobertura red eléctrica

La población tiene acceso a la red eléctrica en su mayoría, salvo aquellas excepciones radicaciones recientes y se les está haciendo la extensión de la red.

Fuente: Censo Nacional de Población, Hogares y Viviendas 2010.

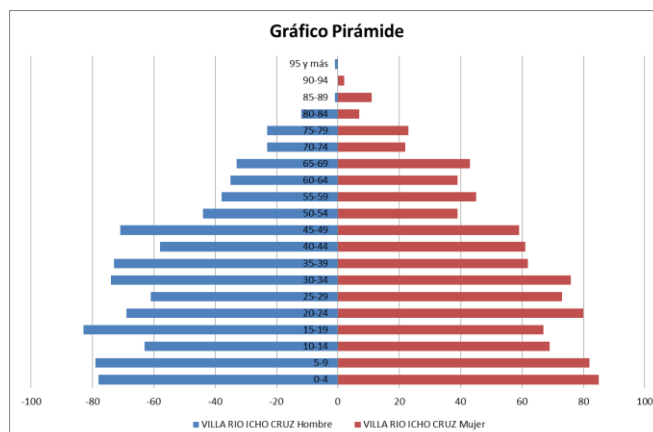
Hogares sin red eléctrica



6.1. Características socio-demográficas

La variación intercensal de los últimos censos demuestra un crecimiento demográfico de alto impacto como consecuencia de la reconversión de viviendas de fin de semana a uso permanente y el mayor asentamiento de población proveniente de centros urbanos vecinos, una tendencia que se mantiene a la fecha.

Puede observarse un gran número de jóvenes y de edades productivas. A partir de los 50 años, comienza a descender el número de personas dentro de este rango etario que habita la localidad. La población femenina y masculina se presenta proporcional, ligeramente superior la cantidad de mujeres.

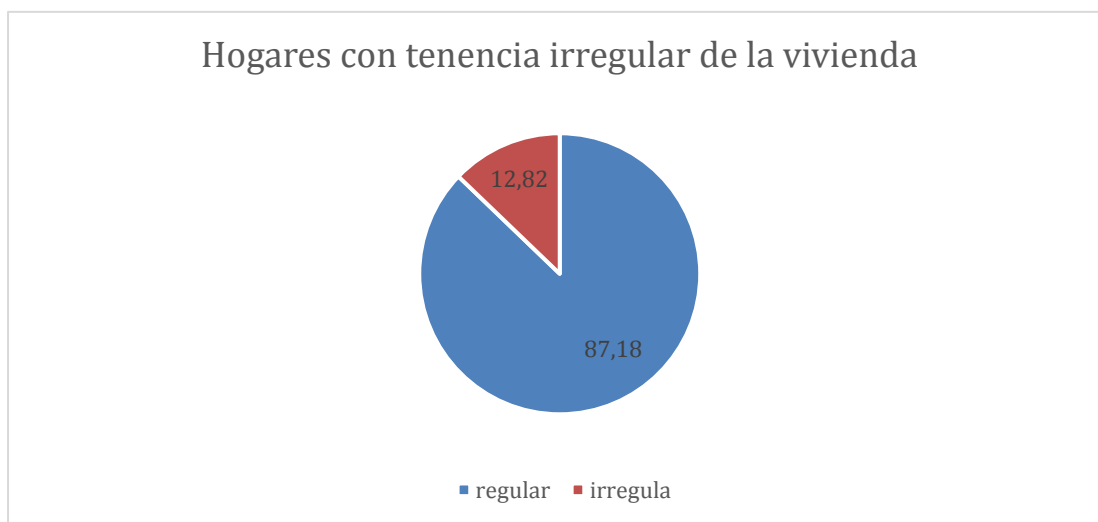


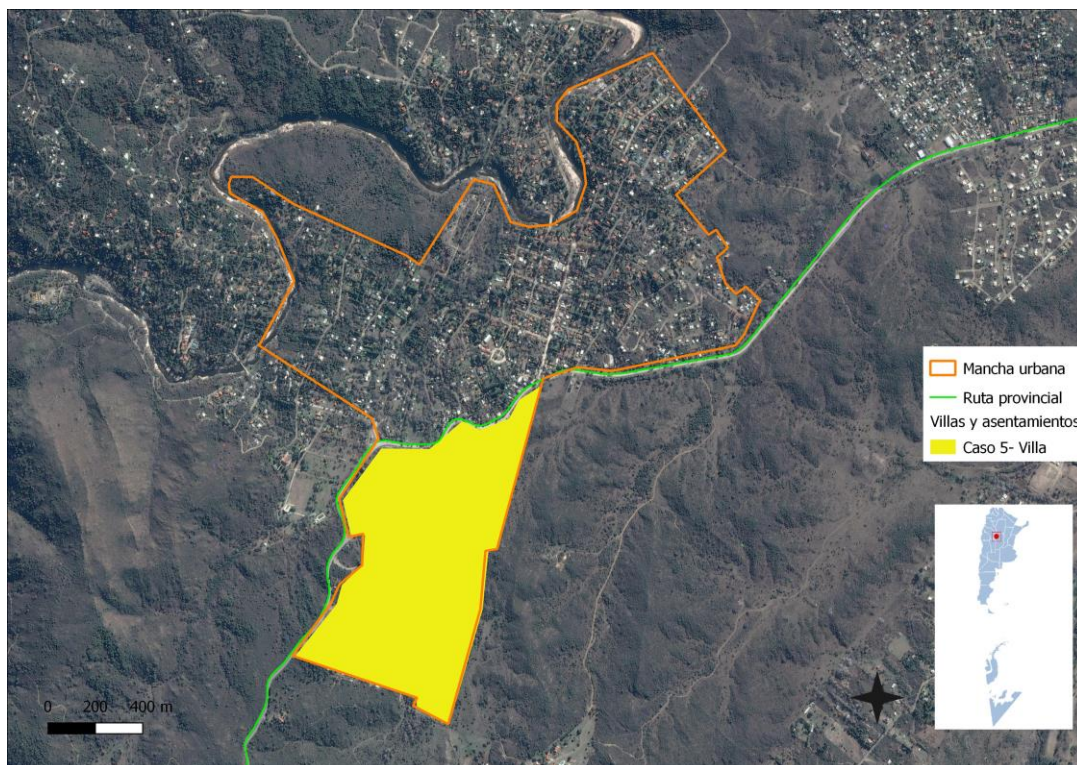
Dimensión Social

Villas y Asentamientos

6.2. Villas y Asentamientos

La localidad muestra un amplio sector urbano con viviendas precarias, sin agua y en muchos casos sin energía, con viviendas de chapa o tela como cerramientos, en otros de madera que se denomina Barrio Solares. Se trata de un loteo aprobado hace tiempo que está siendo ocupado por personas que vienen de otras localidades.





6.3. Vivienda

Dimensión social - Vivienda

Propietarios vivienda y Terreno

Según datos proporcionados por INDEC Censo 2010 existe un 12.82 % de hogares con tenencia irregular de la vivienda.

Las ocupaciones ilegales de los últimos cinco años han sido la causa principal del mayor número de vecinos que se han radicado en forma precaria y sin recursos para terminar su casa.



6.3.1. Viviendas y Mejoramiento de Asentamientos precarios



La rápida urbanización actual ejerce presión sobre la vivienda y el uso del suelo. Para el 2030, cerca de 3 billones de personas o el 40% de la población del mundo necesitarán tener acceso a viviendas, infraestructura

básica y a otros servicios tales como sistemas de acueducto y saneamiento. Estas cifras pueden traducirse en la necesidad de construir 150 viviendas diarias en suelos con servicios y documentos a partir de este momento y hasta el 2030.

Desafortunadamente, y especialmente en países en vías de desarrollo, el suministro es limitado debido a sistemas de gobernanza inadecuados, deficiencias en recursos humanos e instituciones y reglamentaciones obsoletas que no cuentan con suficientes facultades o que no están bien informados. Los tugurios son una

6.3.2. Derecho a la vivienda

El derecho a una vivienda digna está consagrado en varios instrumentos internacionales de derechos humanos. Los más reconocidos dentro de esa lista son la Declaración Universal de los Derechos Humanos (art. 25.1) y el Pacto Internacional de Derechos Económicos, Sociales y Culturales (art. 11.1).

Muchos gobiernos adoptaron o revisaron sus políticas de vivienda para incluir varias dimensiones de los derechos humanos. La Segunda Conferencia de las Naciones Unidas sobre Asentamientos Humanos (Hábitat II) aprovechó este impulso en 1996. Los resultados de la conferencia, la Declaración de Estambul y la Agenda Hábitat, constituyen un marco en que el desarrollo de asentamientos humanos se une con el proceso de desarrollo de los derechos humanos en general y el derecho a la vivienda, en particular.

Posteriormente, la Comisión de Asentamientos Humanos (hoy conocida como el Consejo de Administración de ONU-Hábitat) aportó la resolución 16/7 para “la implementación del derecho a una vivienda digna” en mayo de 1997.

Recientemente, la Comisión de Asentamientos Humanos adoptó en abril de 2001 las resoluciones 2014/34 y 2014/28. Esta última, sobre una vivienda digna como componente del derecho a un nivel de vida adecuado, le solicitó a ambas agencias fortalecer su cooperación y considerar la creación de un programa conjunto para el derecho a la vivienda. Estas resoluciones constituyen el mandato principal para el establecimiento del Programa de las Naciones Unidas para el Derecho a la Vivienda.

El objetivo de esta iniciativa es apoyar los esfuerzos de los gobiernos, la sociedad civil y las instituciones nacionales de derecho humanos para que desarrollen el derecho a una vivienda digna, tal y como se describe en las declaraciones de derechos humanos internacionales y como se reafirma en la Agenda Hábitat, que expresa: “En el contexto general de un enfoque facilitador, los Gobiernos deberían tomar medidas oportunas con el fin de promover, proteger y asegurar la realización plena y progresiva del derecho a una vivienda digna.” Para poder alcanzar esta meta, la UNHRP está tomando las siguientes acciones a nivel global:

- DeBartolo de estándares y lineamientos
- Elaboración de instrumental legales internacionales existentes y apoyo al cumplimiento de los mismo por parte del gobierno
- Desarrollo de un sistema que monitoree y evalúe el progreso de la implementación del derecho a la vivienda.

6.4. Acceso al agua potable



Mejorar la situación del agua y saneamiento en un entorno urbano no es una tarea fácil, ya que la infraestructura requerida, sea nueva o mejorada, necesita de tareas complejas, y también debe ser capaz de sostener la futura expansión y desarrollo urbano. La naturaleza de estos proyectos, como trabajos de construcción perjudiciales y costosos, plantea un reto importante a estos esfuerzos de desarrollo. Esto requiere de leyes sólidas, directrices y códigos de edificación, que sólo pueden ser instituidos y supervisados por gobiernos nacionales y locales. Ellos son los actores claves en la creación de las condiciones de un desarrollo sólido en los sectores de agua y saneamiento. Las autoridades no sólo tienen que respaldar las funciones de los responsables y los donantes, sino que también deben funcionar como reguladores de la prestación de servicios para garantizar acceso universal, normas de calidad y precios justos. Esto se hace aún más relevante en los lugares donde los servicios de agua y saneamiento se externalizan al sector privado.



6.4.1. Objetivos e Iniciativas de Programas de Agua y Saneamiento de ONU-Hábitat

- Elevar la conciencia sobre los problemas de agua y saneamiento, así como fomentar la aplicación de los documentos guía, normas, estándares y herramientas por parte del sector de agua y saneamiento, y socios de ONU-Hábitat.
- Formar alianzas estratégicas entre los principales actores en agua y saneamiento, como las Naciones Unidas, bancos de desarrollo, contribuyentes, centros urbanos, servicios públicos, organizaciones no gubernamentales y las comunidades para promover el aumento de los niveles de inversión en programas de ONU-Hábitat.
- Entrenar a los principales actores del sector de agua y saneamiento para que puedan desarrollar, proveer y gestionar servicios mejorados de agua y saneamiento.
- Estimular a las instituciones de agua y saneamiento en los países participantes para replicar iniciativas locales como consecuencia del aumento de los flujos de inversión y con la participación de las comunidades locales.

En el 2000, los estados miembros de la Asamblea General de la ONU se comprometieron con los Objetivos de Desarrollo del Milenio (ODM). Este compromiso incluye el objetivo de reducir el número de personas sin acceso al agua potable en un 50% en 2015. Durante la Cumbre Mundial sobre el Desarrollo Sostenible (CMDS) en Johannesburgo en 2002, los gobiernos participantes renovaron sus compromisos con este objetivo, incluso ampliando la meta para también incluir el saneamiento básico.

Cada persona necesita un mínimo de 20 litros de agua al día para satisfacer las necesidades básicas mínimas, aunque esta cantidad puede todavía dar lugar a problemas de salud. Por lo tanto, gobiernos y autoridades deben tener como objetivo garantizar al menos de 50 a 100 litros de agua por persona al día

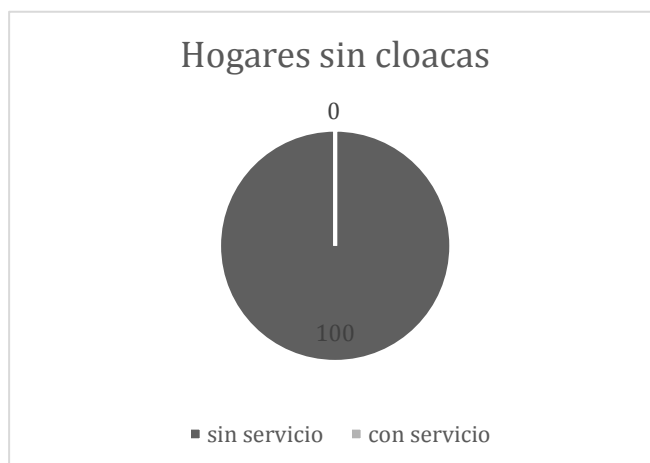
Dimensión Social – Saneamiento Básico

Cobertura de Red cloacal

Según fuentes Municipales el 100 % de la localidad no tiene red de cloacas y Planta de Tratamiento.

Las aguas negras van directamente a pozo, contaminando las napas freáticas que vuelcan al río.

No existe proyecto Integral de la cuenca para el tratamiento de las cloacas en la región.



Red de Agua

El 4.33 % de los vecinos no tiene red de agua, según INDEC – Censo 2010.

El servicio es brindado por la Cooperativa de Agua de Carlos Paz.



6.5 Economía



Las ciudades son las principales fuentes de riqueza económica porque generan alrededor de un 70% del Producto Bruto Interno (PBI) del mundo. La mayoría de las industrias y negocios están dentro o cerca de áreas urbanas, aportando puestos de trabajo a los ciudadanos. Debido a que hay más oportunidades laborales en las áreas urbanas, las ciudades atraen gran parte de la población en búsqueda de empleo de un país. Esto se da especialmente en países en vías de desarrollo, donde cada vez más actividades económicas suceden en las ciudades, y la diferencia entre los sueldos urbanos y rurales crece. Esto causa una rápida migración del campo a la ciudad. Actualmente, más del 50% de la población mundial vive en ciudades, y se espera que esta cifra aumente a más del 65% en 2030. Si las oportunidades económicas urbanas no siguen el ritmo del influjo de personas que buscan empleo, la pobreza urbana puede tener efectos nefastos para la salud y el bienestar de gran parte de la población. Los gobiernos se encuentran con una serie de desafíos económicos y financieros al lidiar con una población urbana en crecimiento:



- Deben sacar partido del crecimiento de la población urbana para generar prosperidad económica.
- Deben financiar infraestructura y servicios para acomodar a los nuevos residentes y apoyar a la población existente.
- Deben facilitar el crecimiento económico y la creación de un empleo inclusivo.
- Deben aprovechar el dividendo de la juventud para crear una nueva generación de vitalidad económica.

6.4.2. Desarrollo económico local (DEL) para un crecimiento económico inclusivo

Plantea apoyar el crecimiento económico inclusivo. A pesar de que las ciudades son las mayores proveedoras de empleo tanto formal como informal, el desempleo y el subempleo urbano son todavía problemas graves en el mundo. La pobreza resultante lleva a problemas, como malnutrición, exclusión social, crimen y formación de tugurios. La economía informal tiende a desarrollarse en paralelo al rápido crecimiento demográfico y sustituye otras formas más estables de generación de ingresos, ya que la oferta de empleo formal no puede cumplir con la creciente demanda.

Las ciudades tienen un papel crucial a la hora de unir personas con puestos de trabajo. Los gobiernos pueden ayudar a hacer las ciudades competitivas y pueden asegurar que los beneficios del desarrollo económico lleguen a los sectores pobres. Jóvenes, mujeres y grupos sociales vulnerables requieren consideración especial en los esfuerzos por crear empleo. Un enfoque participativo hacia la creación de una estrategia DEL puede ayudar a identificar necesidades críticas y barreras y construir sobre elementos endógenos en el ámbito local. Adicionalmente, los gobiernos pueden tomar medidas proactivas para enfrentar pérdidas económicas y desarrollar una cadena de suministro, a la vez que crea un entorno propicio para la actividad empresarial, con regulaciones justas, transparentes y estables.

6.4.3. Resultados a esperar:

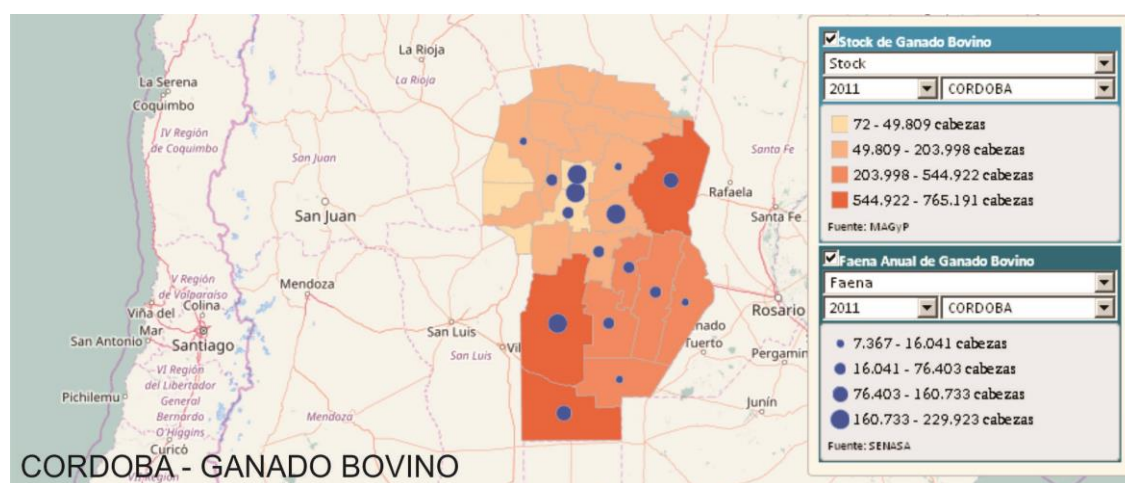
- Los gobiernos locales comprenderán sus economías, mercados, y los desafíos y oportunidades de la creación de empleo en los próximos años.
- Se desarrollarán estrategias DEL bajo un enfoque participativo que recaba aportes de las partes involucradas y apoya una implementación coordinada.
- Se apoyará la inversión tanto pública como privada para generar beneficios sociales que refuercen el desarrollo económico.

- La creación de empleo incluirá a la población excluida, con especial énfasis en los jóvenes y las mujeres.
- Se apoyarán las actividades que generen ingresos a todos los niveles, incluyendo el sector informal.

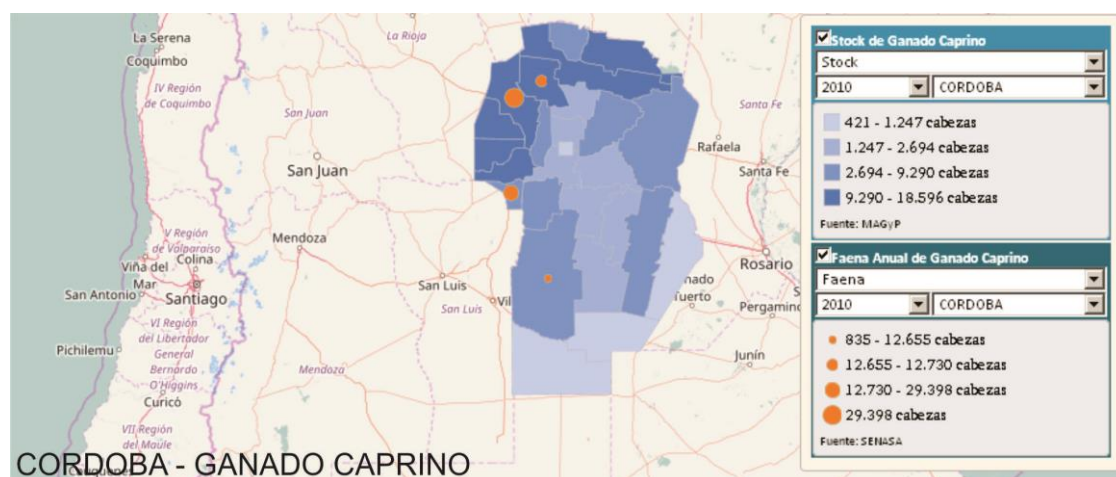
Dimensión Sistema Económico

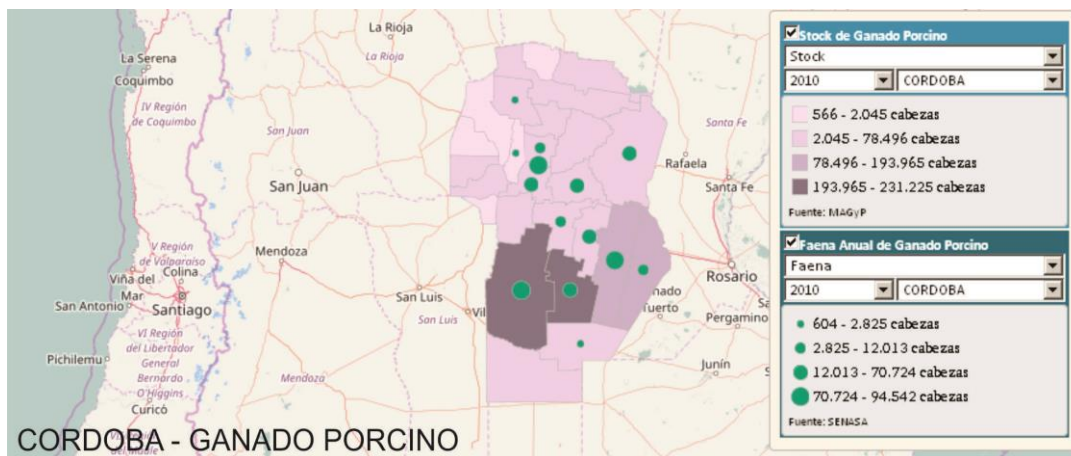
Tipo de economía local.

En la zona se desarrolla actividad ganadera a campo, y algunas iniciativas de feedlot de modo intensivo como se muestra en los siguientes mapas:



El empleo está relacionada con la actividad turística. Hay sectores de servicios, jornaleros, cuenta propiastasy profesionales que prestan servicios en la localidad. Otros se trasladan a la Ciudad de Alta Gracia y Córdoba.





Desocupación¹:

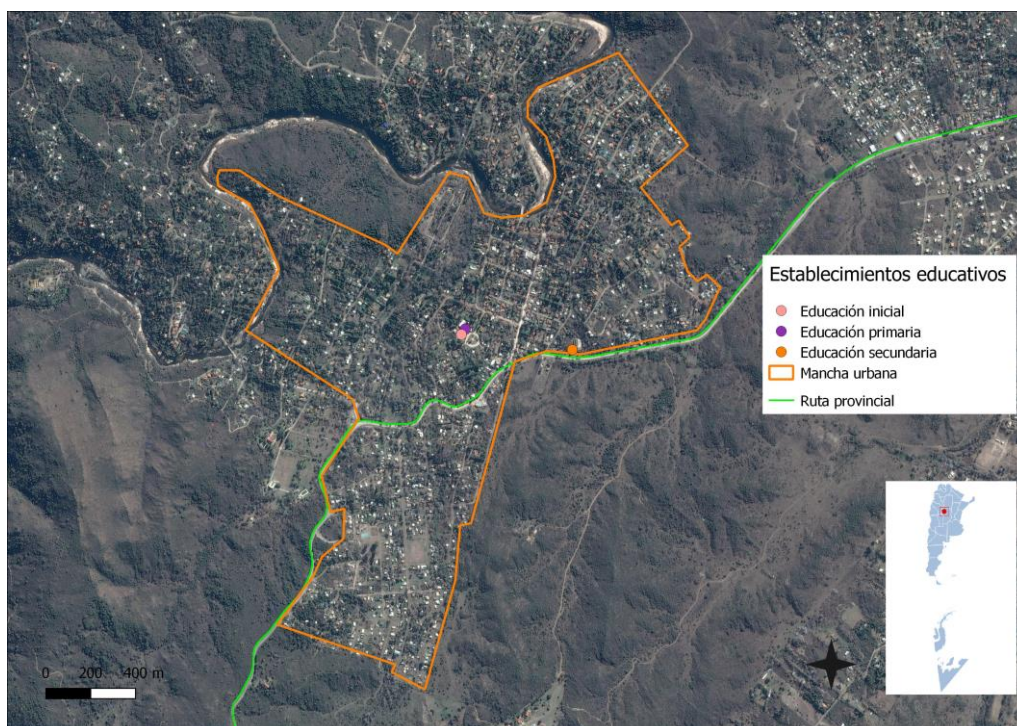
Desocupación General: 5.93 %

Desempleo Juvenil: 10.16 %

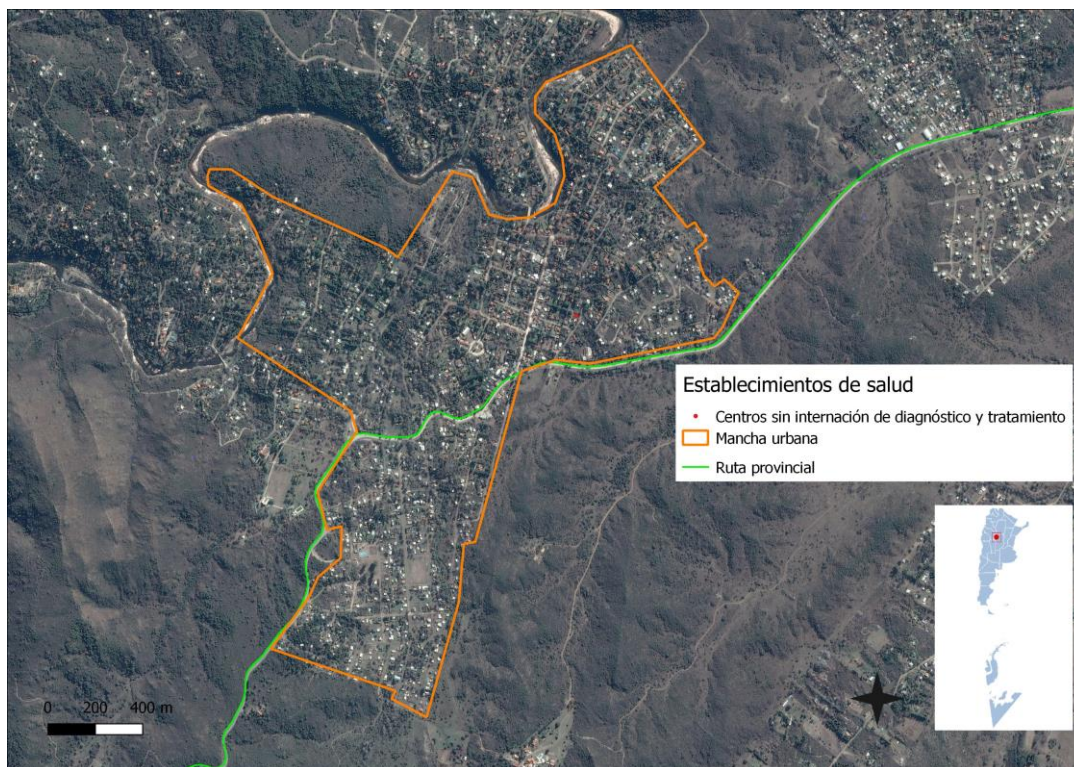
Desocupación Femenina: 1,87%

6.5. Educación

La localidad cuenta con dos establecimientos escolares donde se dicta Educación inicial, primaria y educación secundaria y en el primario funciona un Centro de Educación de Adultos, del sector Público.



¹ Fuente: INDEC – Censo Nacional de Población, Hogares y Vivienda. 2010



6.6. Salud y seguridad

En Salud, la Comunacuenta conun Centro de Atención primaria de la salud, dependiente de la Comuna. No existen especialistas y las derivaciones y emergencias se realizan a la ciudad de Córdoba y Villa Carlos Paz.

La tasa de mortalidad infantil es de 0,53² %

En materia de seguridad la Comuna cuenta con una subcomisaria, y defensa civil dependiente de la Comuna.

6.7. Dimensión ambiental

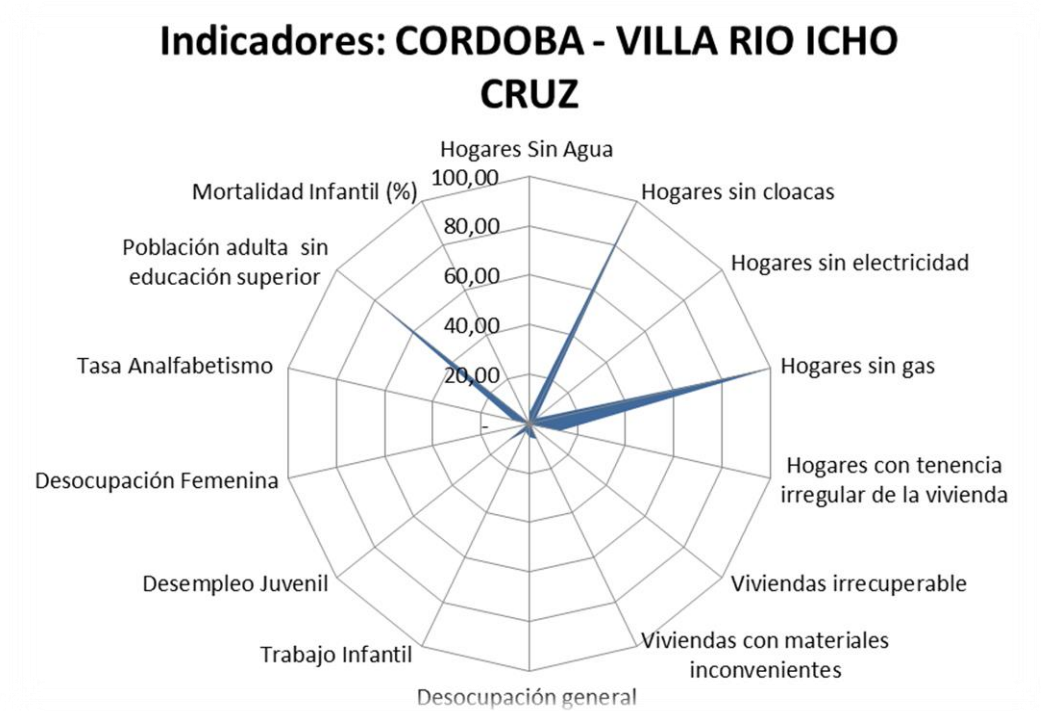
El Espacio Público de VILLA RIO ICHO CRUZse compone de plaza yel uso de la costanera del Río San Antonio. Cuenta con un entorno natural y sectores de laderas con pendientes pronunciadas que afectan y erosionan los suelos y las propiedadesque en muchos casos han invadido las cuencas naturales.

Las plazas en general están mantenidas pero con escaso equipamiento, juegos y sectores de descanso y su baja calidad de alumbrado los convierten en vulnerable e inseguro para la permanencia de los niños en el lugar.

No tiene grandes superficies verdes destinadas al espacio público y sus costaneras se utilizan como espacios para camping y recreación, en épocas turísticas principalmente.

²Fuente: INDEC-Censo Nacional de Población, Hogares y Viviendas. 2010.

6.8. Resumen de Indicadores



Acceso a la red cloacal	Acceso a la red de agua	Acceso a la red eléctrica	Acceso a la red de gas
0.100	0,2267	0,9426	0.100

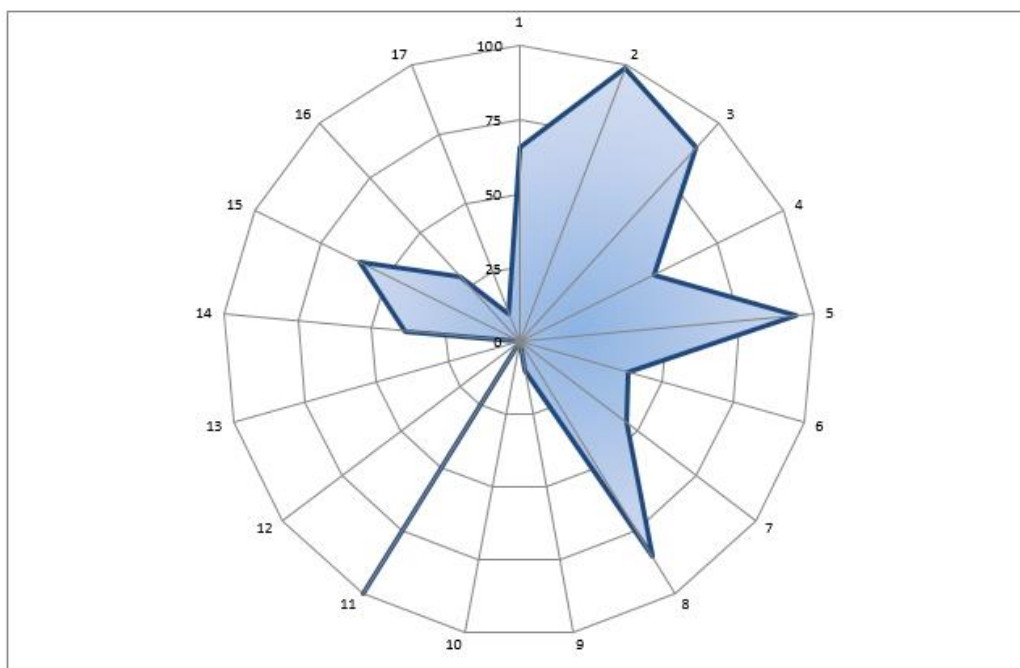
Tenencia de la vivienda	Calidad de materiales	Vivienda Deficitarias
0,8396	0,9123	0,9807

Desocupación	Trabajo infantil	Desocupación femenina	Desocupación juvenil
0,9407	0,9669	0.9813	0.88984

Alfabetización	Máx. Nivel alcanzado
0,9388	0,1672

Mortalidad infantil
0,00990

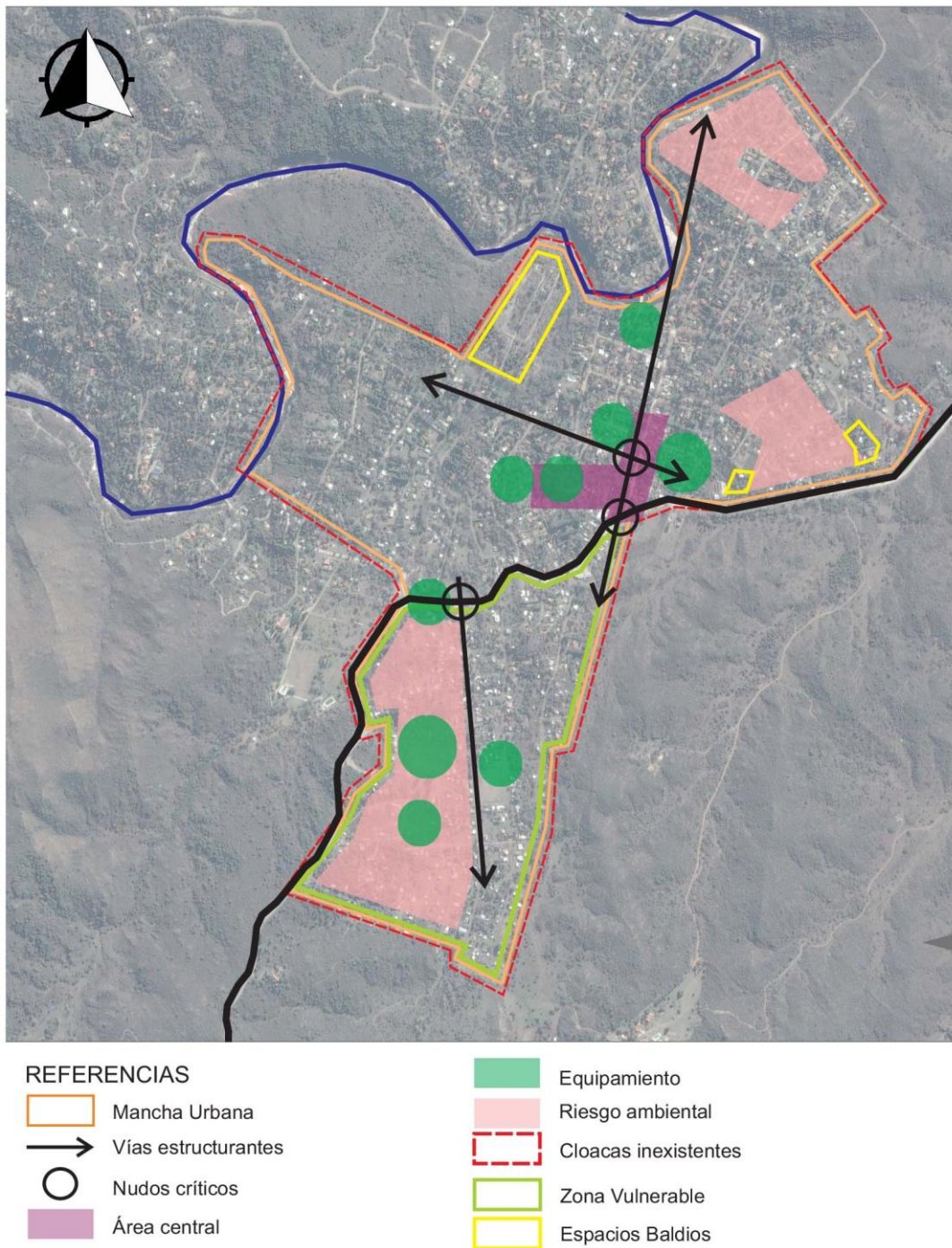
Resumen de indicadores ODS



Dato	%
Hogares Sin Agua	4,33
Hogares sin cloacas	99,47
Hogares sin electricidad	3,47
Hogares sin gas	100,00
Hogares con tenencia irregular de la vivienda	12,82
Viviendas irrecuperable	0,95
Viviendas con materiales inconvenientes	6,92
Desocupación general	5,47
Trabajo Infantil	3,45
Desempleo Juvenil	11,57
Desocupación Femenina	0,75
Tasa Analfabetismo	6,87
Población adulta sin educación superior	80,86
Mortalidad Infantil (%)	0,53

7. Mapa de situación actual

SITUACIÓN ACTUAL ICHO CRUZ



El mapa de situación actual, pone en evidencia los problemas preponderantes del municipio sobre los que será clave enfocar los programas y proyectos.

El territorio se conforma por diferentes elementos que interactúan entre sí, unos propios del medio biofísico, otros como resultado del desarrollo social y económico del área. Así, el medio natural y el medio construido presentan límites a veces claros y plausibles de

medición milimétrica. Otras veces, la línea divisoria no llega a ser totalmente categórica y se desdibuja en una zona difusa, tentacular, pixelada o simplemente mixturada y es difícil decir donde empieza o donde termina uno u otro.

Áreas centrales, residenciales, industriales, infraestructuras, accidentes geográficos, etc. y la relación entre ellos definirán el modelo territorial al cual nos acercaremos en un intento de tomar una instantánea, una imagen de un momento determinado y definitorio que nos permita comenzar un camino hacia algo mejor, hacia algo ideal.

El Mapa Actual sintetiza el impacto de la ruta Provincial N° 14 y el sector vulnerable de la comuna. La ruta 14 y la Avenida principal conforman los ejes centrales de la localidad sobre el cual se desarrolla el área Central.

La conectividad entre sectores de un lado al otro de la Ruta son puntos conflictivos y peligrosos para los vecinos, debido que son cruces a nivel y sin señalética suficiente que priorice al peatón.

El río San Antonio es el principal recurso natural, fuente de atracción del turismo local y regional, que está siendo degradado por los efluentes cloacales que vuelcan a napa y escurren hacia el río. Se recomienda el estudio de la problemática en forma integral involucrando al resto de los municipios que se ubican a lo largo del cauce del río San Antonio, hasta Villa Carlos Paz.

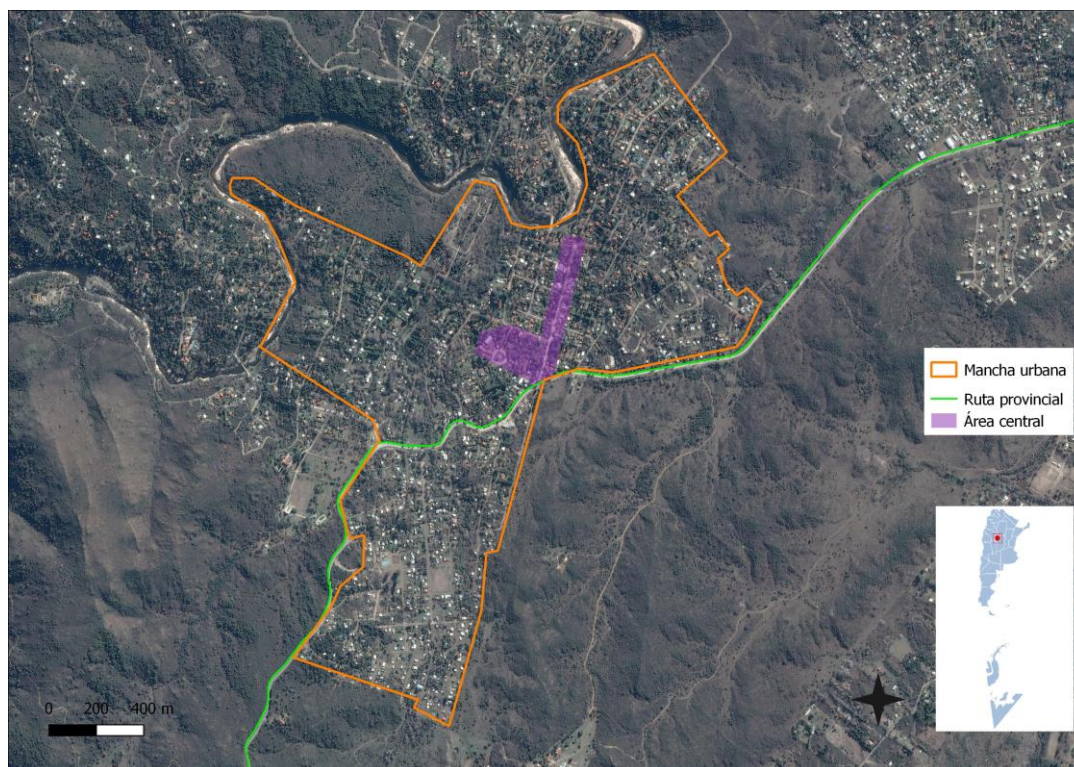
Las pronunciadas pendientes contribuyen a la erosión de los suelos y en algunos casos daños a la propiedad. El DINAPREM ha incluido a la localidad para el Diseño Ejecutivo para el Desarrollo de un Sistema Urbano de Drenajes, que incluye todos los estudios de los desagües naturales y su mitigación.

8. Áreas de acción

A partir del diagnóstico se presentan una serie de problemáticas a mejorar o áreas a potenciar mediante su desarrollo, que se han agrupado según distintas temáticas. Surgen así áreas de acción que proponen identificar las causas de la situación actual que generan algún problema o incompatibilidad en el día a día de sus habitantes para poder identificar los objetivos necesarios que permitan desarrollar programas y proyectos para lograr el tipo de ciudad deseada.

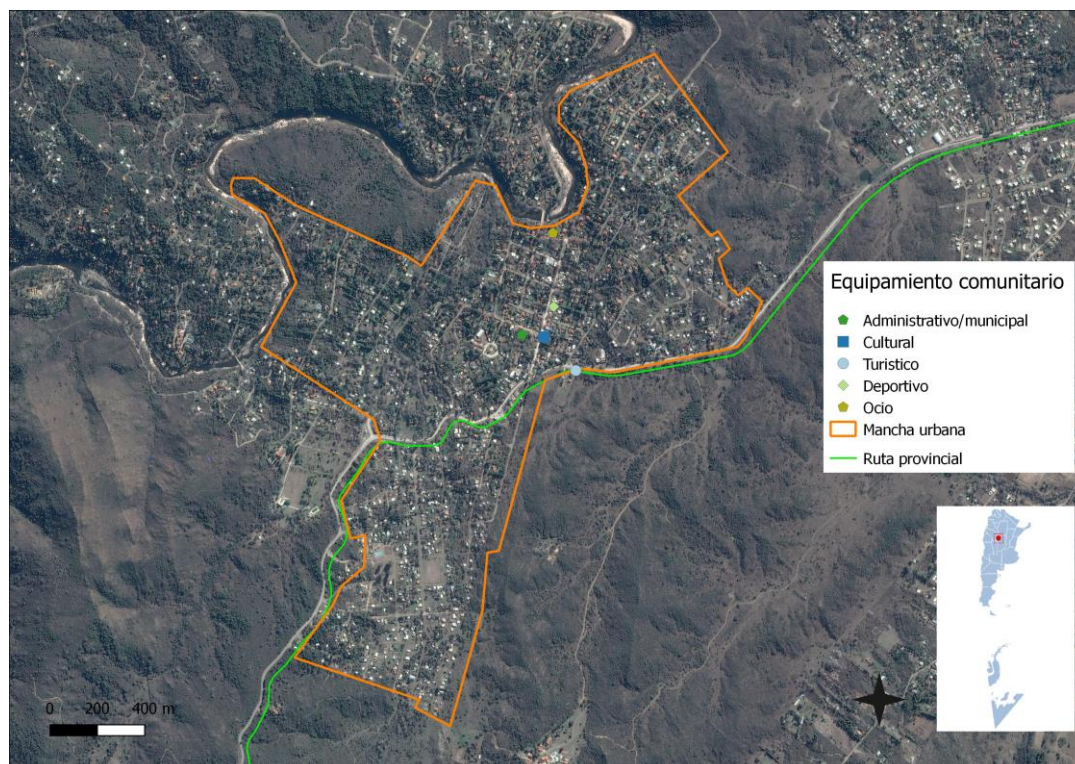
8.1. Dimensión Urbana

El área Central se estructura sobre la Avenida Argentina, calle principal de la localidad, bajada al río, el sector de la plaza y del Municipio. Es en este espacio lineal donde se realizan los eventos musicales y culturales en temporada se ubican los comercios locales e instituciones.



espacio comunitario de la Comuna se complementa con espacio deportivo y recreativo, oficina de turismo, un salón de Usos Múltiples para actividades culturales y el balneario municipal.

La expansión urbana está circunscripta al radio urbano actual. El aumento de población en loteos aprobados configuró un aumento de población en el territorio que afecta la provisión de servicios y dotación de infraestructura, con recursos municipales principalmente en el Barrio Solares.



La consolidación de los vacíos urbanos deberá ordenarse mediante normativa evitando de este modo acentuar las dificultades de infraestructura y de espacios públicos, la ocupación de cuencas y conectividad.

El crecimiento de la demanda de los servicios que presta la Comuna por el cambio de patrón de uso de las viviendas, que pasaron de ser de alquiler a permanentes, impacta negativamente en las finanzas locales y la eficiencia de la gestión pública.




Árbol de problemas Urbano Social



Dimensión Económica

La Localidad tiene un perfil turístico con un importante centro comercial.
En los últimos años se han radicado nuevos vecinos que se desplazan hacia localidades

Árboles de probl



Arbol de problemas Físicos



8.2. Dimensión Ambiental

El espacio público juega un rol fundamental en la comunidad no solo por su carácter de ordenador natural de la mancha urbana, sino también por su significado histórico y cívico que la misma conlleva. Es la plaza el principal lugar de encuentro de la comunidad, y en ella se puede compartir con el vecino en actividades lúdicas, descanso o de una feria local. Allí es donde los vecinos se miran a los ojos y se comunican el quehacer diario.

Su importancia espacial facilita la accesibilidad y la integración social, comunicarse. Ya detallamos que el espacio público es insuficiente y mal distribuido y se hace indispensable considerar nuevos desarrollos con espacios verde en consonancia con lo que exige la Organización Mundial de la Salud – OMS.

Árbol de problemas

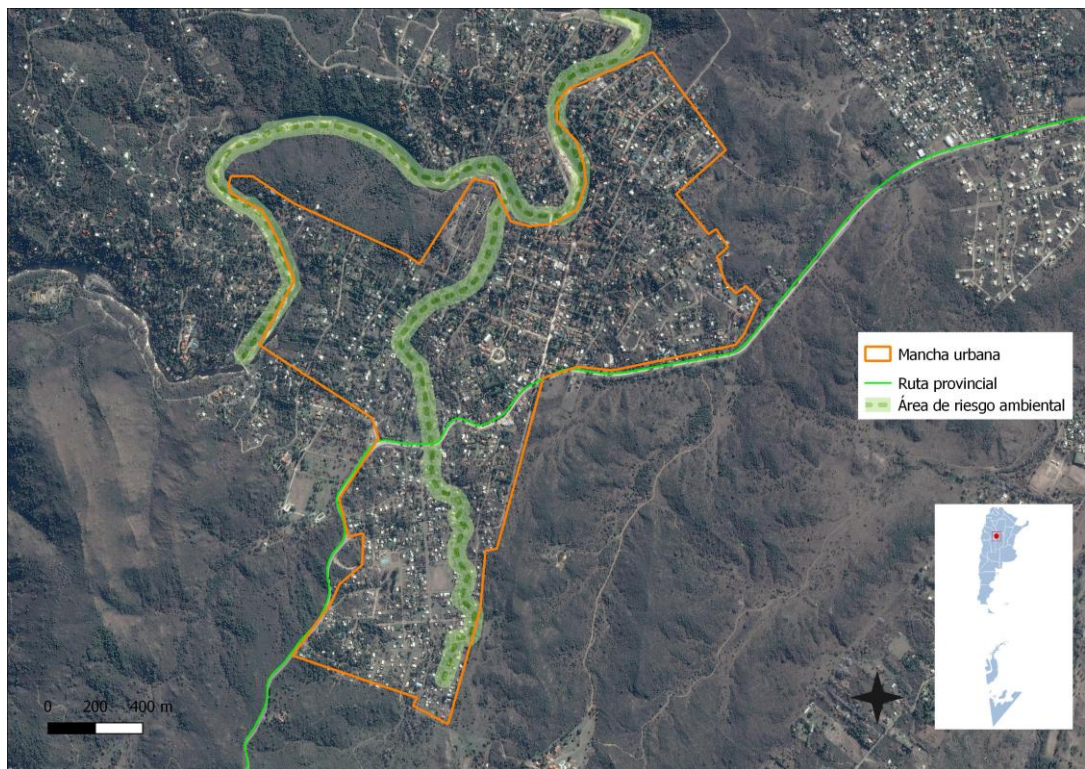
Causas	Problemas	Objetivos	Proyectos
<ul style="list-style-type: none">•Mancha urbana invade areas naturales•Deficiencia de Arbolado.•Falta de tierras públicas para uso recreativo - verde•radicación de vecinos nuevos provenientes de la ciudad capital•Falta normativa de planificación	<ul style="list-style-type: none">• Espacios verde degradados• invasión de cuencas hídricas• Contaminación del río• Peligro de incendio bosque nativo	<ul style="list-style-type: none">•Mejorar la calidad del aire•desagues y saneamiento	<ul style="list-style-type: none">•Plan Integral de manejo de riesgos naturales y resciliencia•Plan Arbolado Urbano•Nuevas Plazas y espacios Públicos

Riesgos Ambientales

El Riesgo de incendio del bosque nativo, las erosiones e inundaciones por escurrimientos superficiales, el volcamiento de los líquidos cloacales a pozo, ponen en riesgo ambiental y sanitario a VILLA RIO ICHO CRUZ y a las diferentes localidades que componen la cuenca.

El estudio hídrico de la macro cuenca y la micro cuenca, las obras necesarias para la mitigación de los efectos de los excedentes hídricos que ingresan alalocalidad es parte de las obras prioritarias que gestiona la Comuna con la Dinaprem, previniendo futuros desastres. El enfoque del estudio deberá ser integral, holístico, que considere todos los enfoques de la Ciudad sostenible que promueve UN- Hábitat en el compromiso de los países al año 2030.

La invasión de las viviendas de las cuencas naturales agudiza el riesgo ambiental, y la apertura de calles acelera el escurrimiento superficial erosionando y arrastrando el material de aporte que realiza el municipio.



8.3. Dimensión Social

Se deben mejorar las condiciones de habitabilidad y la calidad de vida, no por ello destruyendo la convivencia de las diferentes actividades que son características en la localidad y, por sobre todo, prestando vital atención a la situación actual en villas y asentamientos del territorio.

Para esto, es necesario el desarrollo de una serie de políticas públicas de corto, mediano y largo plazo para dar respuesta a los sectores más vulnerables de la población; al poner al alcance de estos una mejora sustancial en la calidad de vida, ya sea a través de la mejora de la habitabilidad, la convivencia con la industria o con políticas habitacionales serias que ataquen las problemáticas existentes de raíz.

Se PROPONEN algunas situaciones a atender: la vulnerabilidad social de un sector de la población radicada en condiciones precarias en cuanto al hábitat y de sus viviendas; vulnerabilidad ambiental de la comuna por no disponer de red de cloacas y planta de tratamiento contaminando napas y la cuenca del río San Antonio; y el mejoramiento hídrico de las cuencas por escorrentías.

Arbol de Problemas

Causas	Problemas	Objetivos	Proyectos
<ul style="list-style-type: none">• Falta de control y planeamiento• Falta de presupuesto• Equipamientos integradores deficientes• Barrera ruta• Ocupación de lotes privados• Deficit de servicios básicos	<ul style="list-style-type: none">• Población con tenencia o dominio irregular de la vivienda.• Baja integración social de los vecinos• Cuenca río contaminada• Vecinos sin acceso a los servicios básicos	<ul style="list-style-type: none">• Lograr la integración y participación ciudadana a través de las actividades comunitarias.• Regularización dominial• Mejorar dotación equipamiento	<ul style="list-style-type: none">• Mejoramiento del Hábitat.• Regularización dominio y titularidad de los terrenos.• Mejoramiento de la cuenca. Red y Planta de Cloacas.• Ampliación servicios básicos de salud y educación.

9. Participación Ciudadana y Gobierno Abierto

Los gobiernos locales están jugando un papel más importante en el diseño de políticas y la prestación de servicios públicos esenciales a menudo en un contexto de estructuras institucionales y de gobernanza débiles. La transparencia y la rendición de cuentas son esenciales para las ciudades hoy en día como medio para *mejorar los niveles de confianza de los ciudadanos* en las instituciones públicas.

Gobernar sin el ciudadano se ha convertido en una alternativa casi imposible, por lo que los gobiernos locales necesitan mejores canales de comunicación para comprender las necesidades de sus representados. Así mismo, los ciudadanos de todo el mundo también están solicitando mejores instrumentos para controlar que la administración pública sea eficiente y responsable

10. Planeamiento

Se entiende como Planeamiento a un instrumento de gestión del territorio para el acondicionamiento progresivo del recurso físico a las necesidades de sus habitantes. Su objetivo es lograr un desarrollo ordenado para una mejor calidad de vida de la población, aportando razonabilidad al equilibrio de los usos, de manera de asegurarle armonía al crecimiento.

El planeamiento será la herramienta para la expansión de la comunidad actual, de una manera organizada, teniendo en cuenta una serie de condiciones medioambientales para sus ciudadanos, así como necesidades sociales y facilidades recreacionales para una mejor calidad de vida de todos los vecinos de VILLA RIO ICHO CRUZ pensando en el desarrollo a futuro a 10, 20, 50.años, con un Plan Urbano Integral, que armonice el crecimiento espontaneo, integre los asentamientos actuales y futuros generando nuevos espacios productivos sustentables y de mejor calidad para los vecinos de VILLA RIO ICHO CRUZ, en un entorno natural, turístico y sostenible.

10.1. Planeamiento Estratégico

El planeamiento estratégico aporta la visión sobre el futuro del Municipio permitiendo direccionar la movilización de voluntades, la convergencia de intereses, y la obtención de recursos para su desarrollo y aplicación. Se trata de una visión a mediano plazo que debe ser construida con un amplio consenso y con la elaboración de escenarios que incluyan la evolución de las conductas comunitarias y sociales acorde con el cambio propuesto. Esta direccionalidad apunta a lograr un verdadero equilibrio territorial, de manera de mejorar las condiciones del hábitat, infraestructura, servicios, vivienda, educación y salud.

Para esto se desarrollaran diferentes propuestas buscando el equilibrio urbano territorial, potenciando aquellas propuestas y obras que faciliten el cumplimiento del Objetivo 11 de UN Hábitat de Naciones Unidas.

10.2. Visión Estratégica de la Ciudad

VILLA RIO ICHO CRUZ, se encuentra en un proceso de transformación de localidad de fin de semana a localidad “Dormitorio” pasando de una ciudad turística de fin de semana a tener los problemas de una ciudad Residencial y turística.

La expansión de la Ciudad de Villa Carlos Paz incide en la mancha urbana, que ha generado un conglomerado urbano compuesto por la Ciudad de Villa Carlos Paz, San Antonio de Arredondo, Tala Huasi, Cuesta Blanca Mayu Sumaj y Villa Río Icho Cruz conectados por la Ruta Provincial N° 14, camino a las Altas Cumbres, que comparten la misma cuenca del Río San Antonio.

Actualmente se estiman 3 mil habitantes estables todo el año, incrementándose en 12 mil personas con destino turístico de temporada y en algunos casos ha llegado a sumar 10 mil visitantes adicionales los fines de semana impactando fuertemente en las demandas de servicios y en la economía de la Municipalidad.

La voluntad de la autoridad es recuperar en el mediano y largo plazo la imagen y característica de “Villa Serrana” apoyada en la preservación del paisaje natural bajo el eslogan de la Comuna “Icho Cruz Capital del Paisaje” tal como se manifestó en el Plan Preservación, Patrimonio Paisajístico que llevo adelante la cooperación Municipalidad de VILLA RÍO ICHO CRUZ – Facultad de Arquitectura, Universidad Católica de Córdoba, en el año 2014.³

En el corto plazo, se enfoca al mejoramiento de la infraestructura básica, red y tratamiento de los líquidos cloacales locales, los desagües hídricos, mejoramiento de calles, veredas, alumbrado e intervenir en el Espacio Público. Promover el turismo sustentable y mejorar la economía local a partir del desarrollo turístico.

VILLA RIO ICHO CRUZ debe resolver las situaciones de baja integración social y física de sectores barriales, especialmente de los nuevos vecinos, que deberá atender, tales como viviendas y hábitat degradados que dificultan una vida prospera, en el corto, mediano y largo plazo.

11. Lineamientos Estratégicos

En la primera etapa de este trabajo la recopilación de información provino de diferentes fuentes que, luego de ser procesada y ordenada, decantó en un proceso de análisis hasta llegar a la elaboración de un Modelo de Situación Actual del Territorio poniendo de manifiesto los principales problemas sobre los que se debe trabajar a modo de diagnóstico.

³Lineamientos para la elaboración de un Plan Urbano Ambiental para la Preservación del Patrimonio Paisajístico de Villa Río Icho Cruz: PPPP plan preservación, patrimonio paisajístico, Universidad Católica y Municipalidad de Villa Río Icho Cruz, Convenio Específico de Cooperación N° 001- Año 2014

La segunda etapa tiene como objeto configurar respuestas a las diferentes conceptualizaciones conformadas en la etapa de diagnóstico. Es deseable hacer foco en la innovación y el cambio institucional, ya que el plan requiere utilizar la prospectiva para definir escenarios que permitan la observación de los cambios sociales en curso.

Las políticas de ordenamiento se plantean con el fin de transformar la realidad territorial y expresan la voluntad política de la gobernanza y el fortalecimiento institucional. Estas políticas apuntan a la superación de conflictos y el aprovechamiento de las oportunidades locales para el mejoramiento de las condiciones de desarrollo siguiendo los objetivos de desarrollo sustentable de la Agenda 2030 de la ONU-Hábitat, especialmente el objetivo 11 y sus metas.

Al definir los lineamientos estratégicos locales se procede respetando siempre los lineamientos de escala nacional publicados por el Consejo Federal de Planificación, así como los de escala provincial correspondientes y los que se desprenden de planes territoriales a escala regional o micro-regional que abarcan al municipio. Dichos lineamientos actúan como premisas básicas que deben armonizarse a nivel local.

Finalmente, se presentan líneas de acción que impulsan el fortalecimiento de la planificación y la gestión de los territorios municipales. Ejes que organizan el accionar y encauzan diferentes propuestas persiguiendo un mismo fin, la consolidación, planificación y cualificación de poblaciones postergadas a través del mejoramiento de indicadores que se traduzcan en bienestar social.

A partir del modelo deseado, se desagregarán las propuestas de intervención en el territorio:

- Los lineamientos estratégicos responden a los ejes problemáticos identificados. Deberán estar constituidos por una serie de programas de actuación, que involucren un conjunto de proyectos específicos y la definición de la normativa que permita soportar al Modelo Deseado definido.
- Los Ejes de Acción recopilan los programas.
- Los programas como conjuntos de proyectos abordando los procesos detectados en el diagnóstico.
- Los proyectos específicos implican acciones concretas que impactarán en la realidad cotidiana, eliminando o transformando las situaciones problemáticas identificadas. Deberá percibirse una mejora en las condiciones territoriales y, por ende, en la calidad de vida de la población.

a. Programas y Proyectos

Suponen la traducción de los lineamientos estratégicos de política territorial en programas y proyectos concretos para accionar sobre el territorio y cada uno de ellos constituye la expresión sintética de una política pública que involucra actores y recursos. Cada programa está compuesto por proyectos que remiten a diversas acciones necesarias para alcanzar los objetivos explicitados.

b. Lineamiento Estratégico: CALIDAD DE VIDA LOCAL

Es un concepto que hace alusión a varios niveles de generalización pasando por sociedad, comunidad, hasta el aspecto físico y mental, por lo tanto, el significado de calidad de vida es

complejo y abarca en muchas disciplinas, como ser la sociología, las ciencias políticas, la medicina, estudios del desarrollo, etc.

Un indicador comúnmente usado para medir la calidad de vida es el Índice de Desarrollo Humano (IDH), establecido por las Naciones Unidas para medir el grado de desarrollo de los países a través del Programa de las Naciones Unidas para el Desarrollo (PNUD), cuyo cálculo se realiza a partir de las siguientes variables:

1. Esperanza de Vida.
2. Educación, (en todos los niveles).
3. PIB *per capital*.

El IDH es un importante indicador del desarrollo humano que elabora cada año Naciones Unidas. Se trata de un indicador que, a diferencia de los que se utilizaban anteriormente que medían el desarrollo económico de un país, analiza la salud, la educación y los ingresos.⁴

Para lograr los objetivos deseados de Calidad de Vida Local se debe orientar el proceso *plan-proyecto-obra* en cada municipio de manera que las obras y proyectos sean priorizados de acuerdo a la planificación, y así tengan coherencia y sinergia entre sí y con inversiones nacionales, provinciales y de otros municipios, es decir, a la multiplicidad de esfuerzos públicos que inciden en un mismo territorio.

EJES DE ACCIÓN:

- Urbanización de villas y asentamientos.
- Construcción de nuevas viviendas con criterios planificados.
- Mejorar viviendas de materialidad deficientes.
- Regularización dominial.
- Impulso al crédito hipotecario.
- Movilidad sostenible.
- Ingreso ciudadano.
- Educación de calidad y desde edades tempranas.
- Protección contra la violencia de género.
- Presencia del estado en los lugares en situación de pobreza extrema.

11.1 Proyectos para mejorar la Calidad de Vida Local

El área central de VILLA RIO ICHO CRUZ no sigue un orden dado ya que sus instituciones, equipamiento comunitario y servicios se encuentran dispersas en la trama urbana y sobre la ruta Provincial N° 14 que con el correr del tiempo y por las características urbanas del crecimiento de la mancha urbana se ha extendido a lo largo de la ruta, teniendo así diferentes subcentros que brindan servicios y bienes a lo largo de la misma e identificadas en la fase de diagnóstico.

⁴https://es.wikipedia.org/wiki/Calidad_de_vida

Dimensión Urbana

ZONIFICACIÓN DE LA MANCHA URBANA

Caracterización del Problema:

La Municipalidad y la Facultad de Arquitectura de la Universidad Católica de Córdoba definieron los lineamientos para la elaboración de un Plan Ambiental para la preservación del patrimonio paisajístico denominado **PPPP (Plan de Preservación del Patrimonio Paisajístico)**⁵.

Se pretende mediante propuestas urbanísticas fijar conceptos útiles para el área Legal de la Municipalidad para la sanción de futuras Normas de preservación del patrimonio natural del futuro desarrollo.

Bajo el lema “Icho Cruz capital del Paisaje” formular la observación inicial actual y deseada partiendo de la base de la existencia de una gran masa arbórea que cualifica ambientalmente la Comuna.

Estos lineamientos se han basado en la zonificación de la Mancha Urbana, su situación existente según ocupación del suelo y los modos de ocupación de la normativa vigente identificando y consensuando con la población las áreas de estudio y especiales que se convertirán en la propuesta. Para ello se utilizó la metodología del mosaico Urbano de Richard Forman.⁶

Soluciones Propuestas:

El estudio permitió conocer los riesgos ambientales, las edificaciones en zonas de cauces, las masas arbóreas, los lotes baldíos y edificados comparando con el Código de Edificación que permitió la construcción de indicadores urbanos sustentables por zona en relación al objetivo de preservar el patrimonio paisajístico tales como: superficie de zonas verdes, áreas absorbentes, FOS, FOT, superficies construidas, etc.

Se propone a partir del estudio y la participación ciudadana que todos los proyectos futuros de escala urbana, deben acompañar la imagen de Villa Serrana de gran calidad Ambiental.

⁵Lineamientos para la elaboración de un Plan Urbano Ambiental para la Preservación del Patrimonio Paisajístico de Villa Río Icho Cruz: PPPP plan preservación, patrimonio paisajístico, Universidad Católica y Municipalidad de Villa Río Icho Cruz, Convenio Específico de Cooperación N° 001- Año 2014

⁶<https://territoriosocologicos.wordpress.com/2011/01/19/1-2-1-2-richard-t-t-forman-mosaico-territorial/>



Imagen Objetivo Rambla. Fuente: Municipalidad de Villa Río Icho Cruz

Rambla

Materialización de calzada y veredas con pavimentos articulados absorbentes. Generación de nuevos espacios para la interacción social y la expansión de comercios en el espacio público.



Imagen Objetivo calles. Fuente: Municipalidad de Villa Río Icho Cruz

Imagen objetivo para la Intervención en calles. En los distintos relevamientos se observó que las dimensiones de las calles en algunos casos estaban sobredimensionadas en relación al uso vehicular que transita. En este caso se plantea la posibilidad de ensanchar veredas, utilizando pavimentos articulados, cordones montables, respetando al arbolado público y generando mayores superficies para el desplazamiento peatonal o de vehículos no contaminantes.



Costanera

En este caso la propuesta plantea la Incorporación de plataformas para permanecer sobre las márgenes del río. Habiendo detectado que los bancos de arena estaban sobre las márgenes de la localidad de Tala Huasi. Esta idea fue vetada por los vecinos ya que priorizaron mantener la imagen de río serrano sin incorporar equipamiento al mismo.

Ruta Provincial N° 14 – Ingreso a la Localidad

Imagen objetivo para conectar y marcar el ingreso. En ambas imágenes está planteada la necesidad de conectar El Alto con El Bajo mediante la ejecución de un puente peatonal que supere la barrera y el peligro del cruce de la ruta. Se plantean como hitos de ingreso a la localidad.



Ingreso a la localidad. Fuente: Municipalidad de Villa Río Icho Cruz.



Ingreso a la localidad. Fuente: Municipalidad de Villa Río Icho Cruz

Acceso a la localidad



Imagen objetivo para marcar el ingreso a la localidad y reducir la velocidad de los automóviles que circulan por la ruta. Provincial N° 14. A modo de puerta Urbana.



Imagen objetiva para la intervención sobre el arroyo la Aguada. Se plantea un parque lineal con acceso a postas que posibiliten actividades culturales, recreativas, como conciertos al aire libre.

Este recorrido podría materializarse con una pasarela de materiales naturales que acompañe al paisaje que se recorre. La crítica a esta imagen fue la escala de la pasarela la cual debería ser de dimensiones menores para no generar tanto impacto en el paisaje. Debería pasar casi imperceptible, convertirse en un elemento más del paisaje.

Lineamientos

En base a las reuniones con el municipio, la comunidad y los análisis realizados el estudio sugiere:

- 1 Modificar la normativa vigente en base a la imagen objetivo (slogan) de "Icho Cruz capital del Paisaje". Al respecto, toda acción que se realice debe apuntar a colaborar con esta Imagen. Esto va desde el planeamiento Urbano hasta las mínimas intervenciones de diseño gráfico que pudieran influir en esta imagen. Se recomienda al municipio fortalecer en la comunidad esta imagen para que sea compartida por todos.
- 2 Tratar las modificaciones normativas por zonas homogéneas en cuanto a cualidades ambientales y funcionales.
- 3 La normativa vigente no contempla el valor del verde como configurante de la Imagen identitaria de "Icho Cruz capital del paisaje". Es necesario incorporar en la normativa a la masa arbórea tanto en lo público como lo privado como elemento fundamental para la calidad ambiental de la comuna.
- 4 Se recomienda no ampliar la mancha urbanizada, fomentando la preservación de los sectores no urbanizados como patrimonio ambiental con escasa o nula ocupación.
- 5 Dentro de las posibles Áreas a urbanizar tratadas como Áreas especiales se recomienda tratarlo de la siguiente forma: sector 1: lotes mayores a 2500m² con un FOT de 0.5 y un FOS no mayor a 30%; Sector especial 2: Lotes mayores a 5000m² con un FOT de 0.5 y un FOS no mayor a 20%; Sector especial 3: Lotes mayores a 10.000 m² con un FOT de 0.25 y un FOS no mayor a 20 %.
- 6 Modificar FOT y FOS propiciando una menor ocupación del suelo y un factor de ocupación total por parcela menor al existente en la normativa vigente.
- 7 Tener en cuenta los lineamientos que se detallan en el informe según los gráficos de lineamientos normativos por zona.

CONFLICTOS BARRERA URBANA RUTA PROVINCIAL N° 14

La Ruta Provincial conforma una travesía Urbana y se conforma como una barrera física de la localidad. Configura puntos de conflicto vial en los lugares de cruce peatonal entre el alto y el bajo, vehicular y problemas de accesibilidad por congestiones de tránsito entre la localidad y Villa Carlos Paz, principal centro de atracción turística, por ser una vía angosta e insuficiente para la demanda, especialmente en épocas de turismo.

Solución propuesta:

Realizar un estudio vial integral del sector a los efectos de resolver las dificultades de movilidad y accesibilidad determinando nuevas opciones de entrada y salida a VILLA RIO ICCHO CRUZ, poner en valor y recuperar espacios de colectoras para el tránsito local, y la movilidad de los vecinos promoviendo el uso de la bicicleta y peatonales, conforme a los Lineamientos enumerados en el punto 0 del presente.

PUESTA EN VALOR DE LA RED DE ALUMBRADO PÚBLICO

Caracterización del problema:

La Red de alumbrado público de VILLA RIO ICCHO CRUZ es insuficiente y obsoleta. Su diseño no responde a las exigencias mínimas para la iluminación pública. Diferentes experiencias internacionales y locales que han intervenido en el espacio público mejorando el sistema de alumbrado mejoró la percepción de seguridad en la vía y espacios públicos de los vecinos⁷.

En general, el municipio utiliza lámparas de mercurio, menos eficientes y mayor consumo, solo algunas son de vapor de sodio, algo de mayor prestación que las de mercurio, y no hay lámparas de tecnología LED en la localidad.

Las experiencias con uso de artefacto LED han demostrado una mayor eficiencia en el consumo de hasta un 40 % en determinadas condiciones de medición, que representan una importante disminución del gasto y de consumo, mejorando la eficiencia energética.

Un reclamo permanente de los vecinos en relación al alumbrado público es la pérdida de eficiencia por presencia de árboles sin poda o especies inadecuadas, que arrojan zonas oscuras, especialmente en plazas y veredas, afectando la percepción de inseguridad del vecino que abandona los espacios por esa causa.

⁷Alumbrado Público y Seguridad Comunitaria. Un extracto de: Tomando en cuenta lo Importante: Investigación Vecinal para la Salud y Justicia Económica y Ambiental en Richmond, North Richmond, y San Pablo. Pacific Institute. http://pacinst.org/app/uploads/2013/02/alumbrado_publico3.pdf

Solución propuesta:

Se propone un plan de reemplazo de las luminarias actuales por lámparas de tecnología LED, considerando la potencia adecuada según la altura de la columna actual y la separación entre ellas por cuadra, mejorando la capacidad instalada y la cobertura de la red. Nuevas columnas peatonales para el mejoramiento lumínico a nivel inferior de los árboles y en plazas, y reforzar con columnas nuevas en aquellos lugares donde el alumbrado actual es insuficiente.

El plan de trabajo se iniciará en la avenida de acceso y espacios públicos integradores como las plazas y sectores deportivos – recreativos, y se finalizará con las calles secundarias hasta completar el 100 % de la Trama urbana.

En los nuevos emprendimientos se declarará obligatorio la provisión del servicio público con esta tecnología LED.

INFRAESTRUCTURA VIAL, ACERAS Y MOVILIDAD.

Caracterización del problema:

El sistema vial es de calles de tierra sin estabilizar con material de aporte, por lo que en un día de lluvia se convierten en intransitables y varios sectores sufren erosión por arrastre motivados por las fuertes pendientes y la topografía del lugar. En días secos se produce excesivo polvo afectando a la población con dificultades respiratorias.

No existen aceras o veredas y los vecinos transitan a pie y/o en bicicleta por las calles con cierto riesgo al compartir la vía con el vehículo.

Hay sectores altamente erosionables por las fuertes pendientes de la topografía que se convierten en intransitables en épocas de lluvia.

Solución propuesta:

Se propone un nuevo Plan Vial Integral que organice la movilidad vehicular, peatonal y los sistemas de estacionamiento de los residentes y de los turistas en épocas estival fiestas e intervenir en las calles que son afectadas por las erosiones estabilizando la superficie y que contribuyan a los escurrimientos de los excedentes hídricos facilitando el tránsito de los vecinos en días de lluvia.

Se propone un plan maestro de ciclovías Turístico – Recreativo y Comercial – Turístico que promueva el uso de la bicicleta como principal medio de transporte con seguridad vial, tal como lo estipula la Secretaría de Planificación del Transporte, Ministerio de Transporte de la Nación, en la localidad y que vincule los puntos de servicios de la localidad, bici sendas y/o ciclovías (lo que corresponda en cada caso) con su correspondiente demarcación y señalización horizontal y vertical, señalética, basureros y árboles de aquellas calles estructurantes de la localidad, colectoras y costanera. Las

aceras o veredas se proponen su construcción de hormigón peinado, con el fin de brindar una superficie para circulación peatonal con seguridad.



Fuente: Secretaría de Planificación – Subsecretaría de Movilidad Urbana

Ciudad Accesible: En todas las esquinas deberán materializarse las rampas de acceso a personas con capacidades diferentes como lo establece la ley 26.378, Convención sobre los Derechos de las Personas con Discapacidad, que en su Artículo N° 9 impulsa la creación de condiciones generales para que las personas con discapacidad, limitadas en su movilidad, tengan un entorno físico accesible que les permita la libre movilidad en los distintos espacios urbanos y rurales.

Estabilizar las calles ubicadas en los sectores de pendientes que producen erosiones utilizando hormigón o similar, a modo de evitar los arrastres de materiales y mejorar el tránsito de los vecinos del lugar en paralelo con los estudios integrales que deberán realizarse.

Dimensión Ambiental

SANEAMIENTO HÍDRICO

Caracterización del problema:

Sectores identificados como críticos que hacen su necesaria estabilización y consolidación para evitar la erosión por arrastre del material de aporte y suelo natural afectan no solo el tránsito y la movilidad, sino que, impactan en sectores urbanos y de

viviendas afectando la propiedad y poniendo en riesgo ambiental y vulnerables vecinos que ocupan esos terrenos.

Solución Propuesta:

La Municipalidad ha recibido la aprobación de la Dirección Nacional de Preinversión Municipal – DINAPREM, para iniciar los estudios de un Plan Integral de manejo de Desagües y Saneamiento Hídrico con el objetivo de evacuar los excedentes Hídricos para la localidad. (“Un Diseño Ejecutivo para el Desarrollo de un Sistema Urbano Sustentable “en la localidad, Demanda 0263)

Se propone que el estudio en cuestión se amplíe a toda el área de la cuenca que comprenden las localidades de VILLA RIO ICHO CRUZ, Mayu Sumaj y Villa Río Icho Cruz, Cuesta Blanca y Tala Huasi.

PREVENCIÓN Y REDUCCIÓN DE RIESGOS DE DESASTRES

La Asamblea General de las Naciones Unidas, en su resolución 42/169, de 1997, designó el **decenio** de 1990 como el período en que la comunidad **internacional**, con los auspicios de las Naciones Unidas, prestaría especial atención al formato de la cooperación **internacional**, en la esfera de la **reducción de los desastres**. El Mandato de Ginebra sobre Reducción de Desastres, adoptado durante el Foro del Programa del DIRDN (Decenio Internacional Reducción de los Desastres Naturales⁸ - julio de 1999), reafirma la necesidad de que tanto la reducción de desastres como el manejo de los riesgos sean elementos esenciales de las políticas gubernamentales. En este sentido, la experiencia del DIRDN, la Estrategia de Yokohama (1994) y la Estrategia titulada “Un Mundo más Seguro en el Siglo XXI: Reducción de los Desastres y de los Riesgos” (1999) proporcionan los cimientos para futuros esfuerzos en relación con la reducción de desastres. Basada en estos precedentes, la EIRD procurará:

- Habilitar a las sociedades para resistir ante los peligros naturales y desastres tecnológicos y ambientales, con el propósito de reducir las pérdidas ambientales, humanas, económicas y sociales.
- Esta visión podrá realizarse al centrarse en los cuatro objetivos siguientes:
- Incrementar la concienciación pública.
- Alcanzar compromisos con las autoridades públicas.
- Estimular la formación de sociedades interdisciplinarias e intersectoriales y ampliar la creación de redes sobre reducción de los riesgos a todo nivel.
- Mejorar el fomento del conocimiento científico relacionado con las causas de los desastres y los efectos de los peligros naturales, y de los desastres ambientales y tecnológicos que ocurren en las sociedades.

Además, la Asamblea General le encomendó a la EIRD, de forma independiente, lo siguiente:

⁸Oficina de las Naciones Unidas para la Reducción del Riesgo del Desastre

- Continuar con la cooperación internacional para reducir los impactos del fenómeno de El Niño y otras variaciones climáticas.
- Fortalecer las capacidades para reducir los desastres a través de sistemas de alerta temprana.

Caracterización del Problema:

VILLA RIO ICCHO CRUZ se encuentra amenazada por riesgos de incendio por el entorno de la zona rural colindante, especialmente en épocas de sequía. La Provincia de Córdoba ha sancionado la Ley 8751 de manejo del fuego que establece el mapa de riesgo y las medidas de prevención, combate y penales para quien origina fuego.

Solución Propuesta:

Se propone realizar corta fuegos en los campos colindantes, manteniendo libre de maleza y cultivo una franja contra la mancha urbana que recomienden los especialistas, con un mínimo de 250 metros.

SANEAMIENTO CUENCA RÍO SAN ANTONIO

Caracterización del Problema

El volcamiento a pozo de los sistemas cloacales de los pueblos que conforman la cuenca, la falta de absorción de los suelos, la ausencia de regulación y control de la cuenca, son las principales causas de la degradación del Río.

El Río San Antonio es, conjuntamente con el entorno natural, el principal atractivo turístico de la localidad y su valor estratégico implica realizar todos los esfuerzos posibles para su mantenimiento y conservación por lo que su protección es imprescindible para el desarrollo turístico sustentable de la localidad.

Solución Propuesta

Se propone un Plan Maestro de cloaca Máxima para los pueblos de la cuenca que conforman, SAN ANTONIO DE ARREDONDO, Mayu Sumaj, Villa Río Icho Cruz, Tala Huasi, Cuesta Blanca y el sector sur de Villa Carlos Paz, que incluya las redes locales, colectora y planta de Tratamiento de los efluentes, en forma conjunta.

El plan debe incluir un sistema de Monitoreo de las redes y los volcamientos y la constitución de un Ente Intermunicipal que administre, opere y mantenga el sistema cloacal con la supervisión de la Secretaría de Ambiente y Recursos Hídricos de la Provincia de Córdoba.

GESTIÓN INTEGRAL DE LOS RESIDUOS SÓLIDOS URBANOS.

Caracterización del problema:

La Municipalidad dispone los Residuos Sólidos Urbanos en el vertedero de la Ciudad de Villa Carlos Paz. Los restos de poda los dispone en la misma localidad.

La localidad no instrumenta procesos de separación y selección en Origen y es tratada como desechos cuando hoy es su tratamiento es integral cambiando el concepto de “desecho” por un “bien con valor”.

Solución Propuesta:

Implementar un programa de Gestión Integral de Residuos Sólidos Urbanos en etapas, de separación en origen, recolección diferenciada, clasificación, acopio, enfardamiento, procesamiento de los residuos utilizando cooperativas de trabajo (con separación y clasificación de residuos) y, finalmente, la comercialización a cargo de estas últimas. Trasladando al punto de disposición final menos toneladas, lo que implica una reducción de costos importante.

La participación ciudadana en el proceso resulta vital para el éxito del Plan. Se deben llevar adelante acciones de participación con los vecinos y en la escuela a los efectos de lograr la concientización de la importancia para el ambiente y la economía local de la Comuna.

ARBOLADO URBANO

Caracterización del problema:

Sólo a través de una política de forestación urbana adecuada, se logrará el fin más importante de todo arbolado urbano: mejorar la calidad de vida de la población. Hoy se está evolucionando desde una noción que veía una mejor cobertura arbórea dentro de las ciudades como una de tantas necesidades de la población, a un estado más avanzado, donde la forestación urbana podría llegar a considerarse, incluso, un derecho ciudadano.

La forestación de una ciudad genera múltiples beneficios, pudiendo contribuir en distintos aspectos a detallar:

Solución Propuesta⁹

En el marco de la nueva Zonificación Urbana (punto 0) del Plan **PPPP (Plan de Preservación del Patrimonio Paisajístico)** se propone un Plan Municipal de plantación de arbolado Urbano, que priorice las especies nativas en Plazas y Polideportivo, por un lado y en vías estructurantes, por el otro y la Comuna y promover incentivos para que los vecinos planten su propio árbol en sus veredas contribuyendo a ampliar el número actual de árboles, su conservación y cuidado, reconociendo los beneficios del mismo como recomiendan los especialistas a continuación:

Medio Ambiente:

⁹ Plan Arbolado Urbano, colaboración de Franchi & Asociados y Arq. Guillermo Alonso, enero 2017

- Capturar el material particulado, lo que permitirá mejorar la ventilación y favorecer el equilibrio térmico (lo que reduce la fluctuación de temperaturas extremas en verano e invierno). Para lograr lo es común utilizar especies nativas de hoja perenne que contribuyan a la captura de material particulado (PM10 y PM 2,5) durante todo el año y especialmente en invierno.
- Crear áreas con vegetación en lugares densamente poblados, lo que permitirá el ahorro de energía por no uso de sistemas de calefacción o refrigeración, debido al efecto moderador de las temperaturas extremas.
- Reducir el ruido, absorbiendo el sonido, desviándolo, reflectándolo y refaccionándolo, de acuerdo a la dirección y densidad de la barrera vegetal.
- Proteger a numerosas especies vegetales y animales. En la medida que se constituyen corredores verdes -urbanos y rurales- la diversidad animal y vegetal adquiere relevancia, preservando especies locales y migratorias.
- Las especies vegetales en laderas o planicies sin cobertura vegetal detienen y controlan la erosión de los suelos.
- Mejoran la infiltración y captura de las aguas lluvia evitando las inundaciones.
- Disminuir la intensidad de la radiación solar, el movimiento y la intensidad del viento.

Aspecto Psicosocial:

- Al ser áreas verdes y espacios públicos diseñados y construidos participativamente contribuyen con la estabilidad psicológica de la población, incremento de su autoestima, la seguridad ciudadana y la renovación de los barrios.
- Las áreas verdes se configuran como espacios públicos para realizar actividades culturales, de recreación y comunicación social.

Equidad Social:

- Se potenciarán los sectores con las densidades más bajas de áreas verdes, que generalmente corresponden con mayores índices de pobreza y cesantía de la región, ya que la falta de áreas verdes se asocia generalmente a la pobreza y fealdad, con el consecuente deterioro de la autoimagen colectiva.
- Facilitan el contacto social entre las personas.

Respuesta a demanda ciudadana:

- Las áreas verdes constituyen una de las principales demandas ciudadanas. Proporcionan una mejor calidad de vida al mejorar la estética y proporcionar áreas de descanso, esparcimiento y la recreación.

Salud y costos asociados:

- El contacto con las áreas verdes disminuye la contaminación, por lo que también disminuyen las enfermedades asociadas y por ende los costos económicos de atención de salud.

Educación:

- La instalación de áreas verdes como senderos naturales, áreas y especies de interés, entre otros; generan en la comunidad una demanda educacional natural y conocimiento del medio ambiente, especialmente para niños y estudiantes.
- En muchos casos existe un valor histórico, de un árbol particular, que sirve de motivación para promover su establecimiento. En el caso de árboles adultos que tengan esa característica conviene explorar su declaratoria como “Árbol Patrimonial”, la que de no existir una ley que la respalde puede perfectamente efectuarse mediante resolución municipal.

Forestación en Trazas Viales

Tener en cuenta que al reparar o construir caminos, se hace mucho movimiento de tierra por lo se altera el perfil natural del suelo, quedando en las capas superiores los menos apropiados. En tales casos habrá que hacer hoyos de mayor tamaño y cubrir las raíces con tierra de mejor calidad fertilidad.

El espectro de especies útiles para forestación de banquetas y acceso a poblaciones es mayor que para el arbolado de veredas ya que generalmente no están limitadas por espacio tanto en altura como en ancho.

Se presenta a continuación especies a ser utilizadas:

En Boulevard:

Lapacho rosado (*Tabebuia avellanadae*): árbol de crecimiento medio, que llega a medir de 8-10 m, con ancho de copa 6-8 en forma globosa irregular, caduco, de follaje verde oscuro, floración de 6-8 meses de color rosada.



En Calles:

Los elementos a tener en cuenta son complejos, por lo que realizando un relevamiento previo a las veredas a forestar, se disminuye el grado de complejidad y los problemas futuros. Generalmente los mayores inconvenientes se producen por la presencia de cables aéreos, cañerías subterráneas,

desagües, etc. Y por la necesidad de no obstruir la visibilidad de calles y el tránsito peatonal y de vehículos.

Como principios generales para el arbolado propuesto en veredas se tuvo en cuenta los siguientes aspectos:

- Sistema radicular, que generalmente está en proporción directa con la copa; con la intención de evitar la futura interacción con cloacas y otras instalaciones subterráneas.
- Las copas de altura inferior a las establecidas para los cables de tendido eléctrico, telefónico aéreo.
- La abertura de las copas y el tamaño de las ramas no obstaculicen el tránsito peatonal y de vehículos.
- La distancia entre la línea de edificación y la copa no presente dificultad en el tránsito del peatón.
- La ramificación de los árboles de vereda debe iniciarse a 1,80-2,00 m del suelo y mantenerse con poda periódica de formación.
- La distancia lineal entre plantas no coincida con el posicionamiento de los faroles de alumbrado público a los fines de no disminuir o interceptar el haz de luz que proporcionan.
- La distancia desde la esquina a la primera planta será menor de 9 m, para respetar las ochavas o dificultar la visibilidad de quienes circulan.

Se recomienda:


- 1) Veredas menores a 1,50 m de ancho: no se exige forestación.
- 2) Veredas chicas (1,50 a 2,40 m): árbol de Judea, Ciruelo de Flor, Crespón, Durazno de Flor, Granado de adorno, Lluvia de Oro, Manzano de Flor. La distancia de forestación queda determinada de 4 a 5 m. el ancho de cazuela de



0,60 x 0,70m.


- 3) Veredas medianas (2,50 a 3,40 m): Aromo Francés, Acacia de Constantinopla, Brachichito, Fresno Americano, Guaran Amarillo, Mora Hibrida.

La distancia de forestación es de 5 a 6 m. El ancho de cazuelas queda definido de 0,70 x 0,70 m.



- 4) Veredas grandes (3,50 y más): Alcanforero, Árbol del Cielo, Algarrobo Europeo, Algarrobo Negro o Blanco, Castaña, Catalpa, Cebil, Jacaranda, Lapacho, Magnolia, Palo borracho, Parasol de la China, Roble, Tilo, Tipa Blanca, Tulipanero y Visco.

La distancia de forestación es de 6 a 8 m. y el ancho de cazuela de 0,80 x 0,80 m.



En Espacios Verdes:

En espacios verdes, plazas, parque y lugares de recreación se puede disponer de una amplia variedad de especies, pudiendo realizar un sector paisajístico amigable, preferiblemente con especies nativas. Se recomienda la utilización de las siguientes especies:

Lagaña de Perro (*Caesalpinia gilliesii*)

Presenta crecimiento lento, de una altura de 0,60 a 3,00 m, cuya copa va de 1-3 de forma aparasolada, con follaje caduca, color verde oscuro. Su floración es amarilla y roja.






Espinillo o Aromito (*Acacia caven*): presenta crecimiento lento, de una altura de 4,00 a 6,00 m, cuya copa va de 4-8 de forma aparasolada; con follaje semipersistente, color verde. Su floración es amarilla durante los meses de agosto, septiembre y octubre.

Sen del campo, Casia o rama negra (*Senna corymbosa* = *Cassia corymbosa*): Arbusto perennifolio de crecimiento rápido, puede alcanzar los 3 m de altura, copa espesa, follaje verde brillante, flores color amarillo intenso en forma de racimos entre febrero y marzo.



Algarrobo blanco (*Prosopis Alba*) o negro (*Prosopis nigra*): presentan crecimiento medio, de una altura de 12,00 a 18,00 m en el caso del blanco y de 6,00 a 10,00 en el negro, cuya copa va de 6-15 de forma aparasolada; con follaje caduco, color verde. Su floración es amarilla durante los meses de septiembre a noviembre.



Dimensión Social

RED DE CLOACAS Y PLANTA DE TRATAMIENTO

Caracterización del problema:

La localidad de VILLA RIO ICCHO CRUZ carece de cobertura del 100 % sistema de red de cloacas y planta de tratamiento. Los líquidos son volcados directamente a pozos absorbentes de baja capacidad de absorción, contaminando las napas freáticas y el Río San Antonio.

Solución propuesta:

El plan incluye la ejecución de las obras del 100 % de la localidad, incorporando 507 hogares (Censo 2010, hoy alrededor de 6.500 habitantes) a las Metas 2019 del Gobierno Nacional de alcanzar 2.000.000 de hogares con cloacas en todo el país.

Comprende El estudio y Proyecto ejecutivo de la nueva red y la construcción de la planta de tratamiento para las localidades que conforman la cuenca, como se recomienda en 0.

El proyecto debería canalizarse por la Subsecretaría de Recursos Hídricos de la Provincia de Córdoba y la Secretaría de Obras Públicas de la Nación – ENOHSA.

RECUPERACIÓN DEL ESPACIO PÚBLICO VERDE Y RECREATIVO

Caracterización del Problema:

El espacio público carece de equipamiento suficiente para un uso intensivo y participativo por parte de la comunidad. La baja calidad del espacio, su iluminación y mantenimiento impiden el uso y apropiación de los vecinos.

Solución propuesta:

Consiste en valorizar y dotar recuperar los espacios públicos, zonificando sus espacios de uso para las distintas actividades comunitarios con la participación ciudadana, y dotarlo de infraestructura y equipamiento de juegos infantiles, áreas de descanso, recreación para todas las edades, pista de gimnasios, juegos de mesa, bebederos, bancos, especialmente el sector de la costanera que se propone revalorizar.

Se aconseja que se creen instrumentos como Ordenanzas Municipales que obliguen a los futuros emprendimientos inmobiliarios a afectar superficie de la misma destinada a espacios verdes con su correspondiente tratamiento.

HÁBITAT - URBANIZACIÓN BARRIOS VULNERABLES

Caracterización del problema:

Sectores de la comunidad se encuentran en condiciones de vulnerabilidad. Viviendas precarias, sectores con Necesidades Insatisfechas y el hábitat con riesgos de inundación, requieren el mejoramiento del hábitat de manera integral, equipamiento, infraestructura y acciones de desarrollo humano considerando las dificultades de convivencia identificadas por el municipio.

Solución propuesta:

La Formulación de un Proyecto de Mejoramiento integral del Hábitat con la Subsecretaría de Hábitat y Desarrollo Humano del Ministerio del Interior, Plan Urbanización de Barrios Vulnerables, donde se incluya el mejoramiento del Espacio Público, la vivienda, el espacio comunitario de la localidad con la construcción de un NIDO, la conexión de los sectores con el Área Central y la accesibilidad a las redes de infraestructura.

REGULARIZACIÓN DOMINIAL DE LA PROPIEDAD

Caracterización del problema:

Sectores de vecinos de barrios Vulnerables carecen de título de propiedad de sus viviendas o lotes.

La acción es imprescindible para lograr la inclusión social del 100 % de los vecinos que viven allí hace muchos años y por razones ajenas a ellos no pueden disfrutar la tenencia de la vivienda propia.

Solución propuesta:

Brindar asistencia a los vecinos a través de la Comuna, el gobierno Provincial y Nacional a los efectos de lograr la escrituración de las propiedades a nombre de cada titular actual. Para ello se propone la utilización de la reciente Ley Provincial N° 10.362 que habilita a los municipios y comunas a excepciones de las Leyes de Loteo vigentes.

LINEAMIENTO ESTRATÉGICO: COMPETITIVIDAD TERRITORIAL

La competitividad territorial tiene a priori un sentido estrictamente económico. Esto conduce al planteo de un sentido más amplio que el de competitividad, plasmado en el concepto de competitividad territorial: un territorio adquiere carácter competitivo si puede afrontar la competencia del mercado y garantizar al mismo tiempo la viabilidad medioambiental, económica, social y cultural, aplicando lógicas de red y de articulación interterritorial. En otros términos, la competitividad territorial supone:

- Recursos territoriales.
- Implicación de los agentes e instituciones.
- Integración de los diferentes sectores en una lógica de innovación.
- Cooperación con otros territorios.
- Articulación de políticas regionales y nacionales.

La elaboración de un proyecto territorial es un proceso destinado a dotar a los agentes locales y a las instituciones cuatro capacidades: capacidad de valorizar su entorno, de actuar de manera conjunta, de crear vincular sectores y, por último, establecer relaciones con otros territorios y con el resto del mundo.

Estas cuatro capacidades pueden correlacionarse con lo que llamamos “las cuatro dimensiones” de la competitividad territorial, que se combinarán de manera específica en cada territorio, y que son las siguientes:

- **Competitividad social:** Capacidad de los agentes para actuar eficazmente de manera conjunta y consensuada a distintos niveles institucionales.
- **Competitividad medio ambiental:** Capacidad de los agentes para valorizar su entorno como un elemento “distintivo”, garantizando al mismo tiempo la conservación y la renovación de los recursos naturales y patrimoniales.
- **Competitividad económica:** Capacidad de los agentes para producir y mantener el máximo de valor añadido en el territorio mediante el refuerzo de los vínculos entre sectores.
- **Localización en el contexto global:** Capacidad de los agentes para situarse con relación a los otros territorios con el objeto de hacer progresar su proyecto de territorio y de garantizar su viabilidad en el contexto de la globalización.¹⁰

EJES DE ACCIÓN:

- Recuperación de mercados externos.
- Formalización del empleo.
- Mejorar la infraestructura, disminuir tiempos y costos logísticos.
- Desarrollo sustentable.
- Impulso a las economías regionales.
- Ciencia aplicada e independencia tecnológica, reconexión de la ciencia y la producción.
- Fomento del emprendedurismo e innovación.

Dimensión Económica

VILLA RIO ICCHO CRUZ TURÍSTICO

Marco de referencia

EL TURISMO es una actividad económica, de índole social y de gran dinamismo; por ende, el desarrollo planificado, organizado, controlado y sustentable, permitirá mejorar las oportunidades para la Comunidad de VILLA RIO ICCHO CRUZ.

Como toda actividad económica, el TURISMO genera aspectos Positivos y Negativos en la localidad, por ello, el Municipio mantiene contacto permanente con los actores del sector (Alojamiento, Gastronomía, Recreación y demás Instituciones), para una mejor interpretación de la realidad Turística, apostando a su crecimiento y en pos de favorecer cualquier aspecto, que contribuya a mejorar la calidad de vida de los vecinos Residentes y transitorios, en el caso de los turistas.

¹⁰<http://ec.europa.eu/agriculture/rur/leader2/rural-es/biblio/compet/intro.htm>

VILLA RIO ICCHO CRUZ, se encuentra en un valle entre las sierras chicas y las sierras grandes y forma parte del conglomerado residencial turístico de SAN ANTONIO DE ARREDONDO, Villa Río Ichó Cruz, Mayu Sumaj, Tala Huasi, Cuesta Blanca y Villa Carlos Paz, principal centro turístico provincial y Nacional que comparten la cuenca del Río San Antonio.

Caracterización del Problema

El cambio de uso de las viviendas de fin de semana a permanentes genera nuevas demandas económicas, sociales y de servicios que la Municipalidad debe atender. El número de personas se incrementa notablemente los fines de semana, con la llegada de turistas que tienen aquí su casa de descanso o “pasan el día”.

La realidad del SECTOR, refleja una actividad económica **leve**. La prestación de este SERVICIO es considerado para aquellos que lo brindan, como una actividad económica secundaria, que le permite generar ingresos en periodos de tiempo acotados.

Solución Propuesta

Ampliar la Visión actual y Posicionar VILLA RIO ICCHO CRUZ con su eslogan “Ichó Cruz Ciudad Paisaje” dentro del contexto del turismo provincial y nacional, apostando al crecimiento de la Estructura y la Infraestructura Turística, mejorando la Oferta y la calidad en la prestación de los servicios.

Instrumentar una mesa permanente de trabajo con los sectores públicos, privados, operadores turísticos y actores vecinales con el fin de establecer los criterios y soluciones a las problemáticas del sector.

Generar acciones y Productos Turísticos que fortalezcan el desarrollo del lugar, productos planificados de manera razonada y donde el uso de los Recursos Públicos se aplique eficientemente y en beneficio de la Comunidad, que pongan en valor el desarrollo de la Actividad Turística (Recursos Naturales, Culturales, Paisajes, Servicios), sobre la base de tres pilares esenciales para la sustentabilidad TURISTICA: economía, ecosistema y sociedad¹¹ y las recomendaciones del PPPP (Plan de Preservación del Patrimonio Paisajístico) elaborado por el Convenio entre la Facultad de Arquitectura de la Universidad Católica de Córdoba, la Municipalidad y la participación ciudadana.

La valoración de los Recursos Turísticos (Permanentes, Temporales y de Sitio) constituye la BASE para desarrollar el turismo local, evitando el mal uso de los recursos al intentar competir con un producto turístico sin probabilidad de éxito.

¹¹ Barbini B., Cruz G., Roldán N. y Cacciutto, M. (2012) Modelos de desarrollo e implicancias en el turismo: un análisis histórico. Taller Internacional Historia y Turismo, 1, 15-16 de marzo de 2012, Mar del Plata.

De la misma manera, a través de la valoración oportuna de los recursos, se prevé que el destino no sea depredado y que por lo tanto se fortalezca el **TURISMO** de manera **SUSTENTABLE**.

La Municipalidad de VILLA RIO ICCHO CRUZ enfoca 3 dimensiones interconectadas que fundamentan el mismo, estas son: la interacción social, el paisaje, y la infraestructura.

El **PPPP (Plan de Preservación del Patrimonio Paisajístico)** pone en valor lugares estratégicos de la Comuna, como la rambla, la costanera, la Aguada para su explotación turística sustentable que fortalecerá la imagen de “ICHO CRUZ Ciudad Paisaje”.

12.3. Lineamiento Estratégico: FORTALECIMIENTO INSTITUCIONAL

Difundir la planificación existente y en curso, lo que no sólo facilita los procesos mismos de planificación, sino que mejora las condiciones para la participación ciudadana y la sustentabilidad política de la planificación en general.

Fortalecer la relación entre municipios y con sus provincias en base a la planificación como proceso concreto.

- Gobernabilidad y planeamiento participativo.
- Fortalecer la planificación a escala nacional, provincial y local como componente estratégico para las decisiones públicas.
- Planificar y asistir en el ordenamiento de los usos del suelo con criterios de sustentabilidad.
- Interrelación municipal-provincial y entre municipios.

DICTADO NORMATIVA URBANA MUNICIPAL

Caracterización del problema:

La Constitución de la Provincia de Córdoba en su Artículo N° 180, “reconoce la existencia del Municipio como una comunidad natural fundada en la convivencia y asegura el régimen municipal basado en su autonomía política, administrativa, económica, financiera e institucional”, entre otras cuestiones atribuye a los municipios que “Por ley el Gobierno Provincial delega a los municipios el ejercicio de su poder de Policía, en materias de competencia municipal en las zonas no sujetas a su jurisdicción territorial”.

La Municipalidad de VILLA RIO ICCHO CRUZ posee el **PPPP (Plan de Preservación del Patrimonio Paisajístico)** y normativa municipal para su desarrollo urbano, herramientas indispensables para controlar, ordenar y regular, desde el Municipio, el crecimiento y expansión del territorio haciendo valer el interés general sobre el particular, asegurando un desarrollo sostenible, armónico e inclusivo.

La Comuna forma parte del conjunto de municipios y comunas que participan del Programa de Fortalecimiento Institucional de la Subsecretaría de Planificación Territorial de la Inversión Pública - financiado por CAF, Banco de Desarrollo de América Latina- en el marco del Programa de Fortalecimiento Institucional de la Subsecretaría de Planificación Territorial de la Inversión Pública.

Solución propuesta:

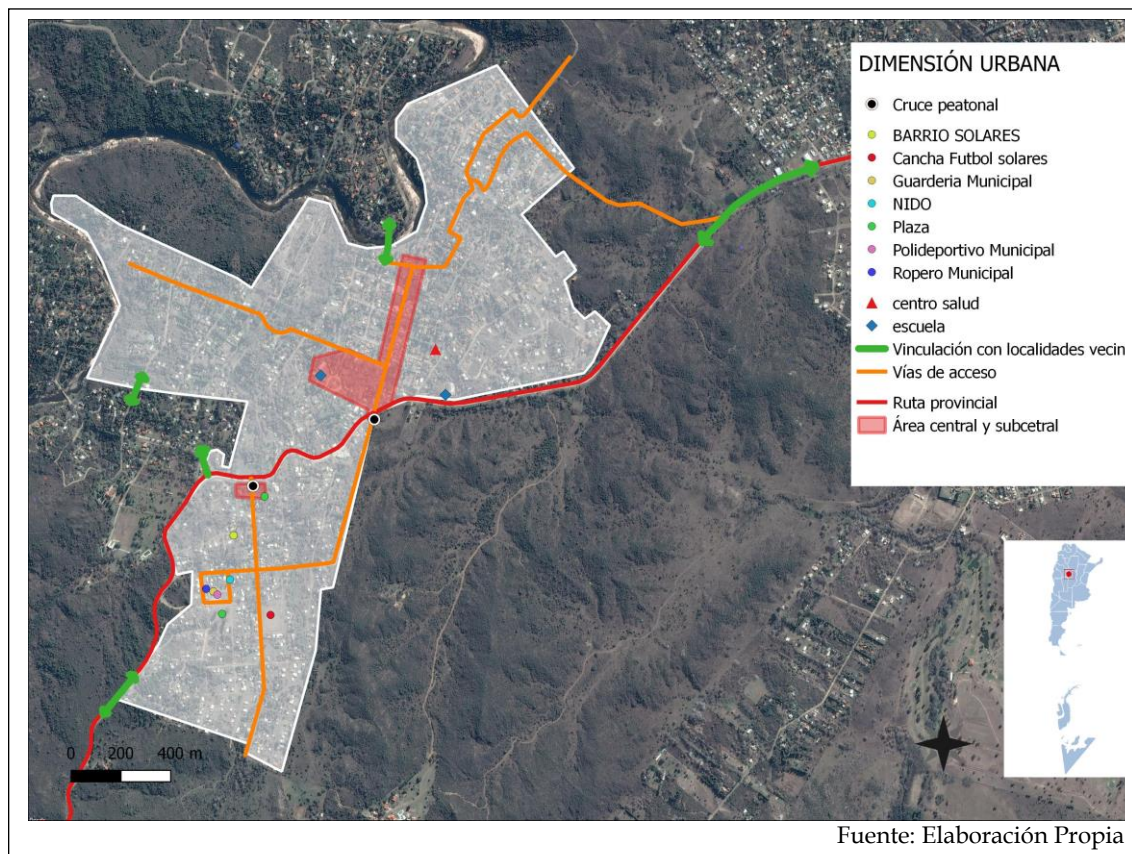
Es imprescindible la sanción y aplicación del **PPPP (Plan de Preservación del Patrimonio Paisajístico)** para dotar de una herramienta que organice el territorio de manera ágil, flexible y que incorpore los criterios de eficiencia energética, uso racional del agua, tratamientos de los Residuos Sólidos Urbanos, la movilidad urbana, las condiciones para un mejor hábitat y un Uso del Suelo equilibrado que establezca claramente la vocación del territorio garantizando un desarrollo sustentable.

El Plan Urbano permitirá a la localidad disponer de una herramienta de objetivos y propuestas, un programa de acción y coordinación, con metas establecidas en el tiempo, lineamientos y recursos y cuatro características principales: integral, participativo, flexible y prospectivo.

Con el Plan Urbano Integral, se debe iniciar el trámite de ampliación del Radio Urbano Municipal (que determina el radio de acción del poder de policía municipal) para garantizar que la futura expansión urbana se realice en modo ordenado y sostenible garantizando la integración social, la conectividad y movilidad, los servicios e infraestructura.

12. Mapa de Situación Deseada

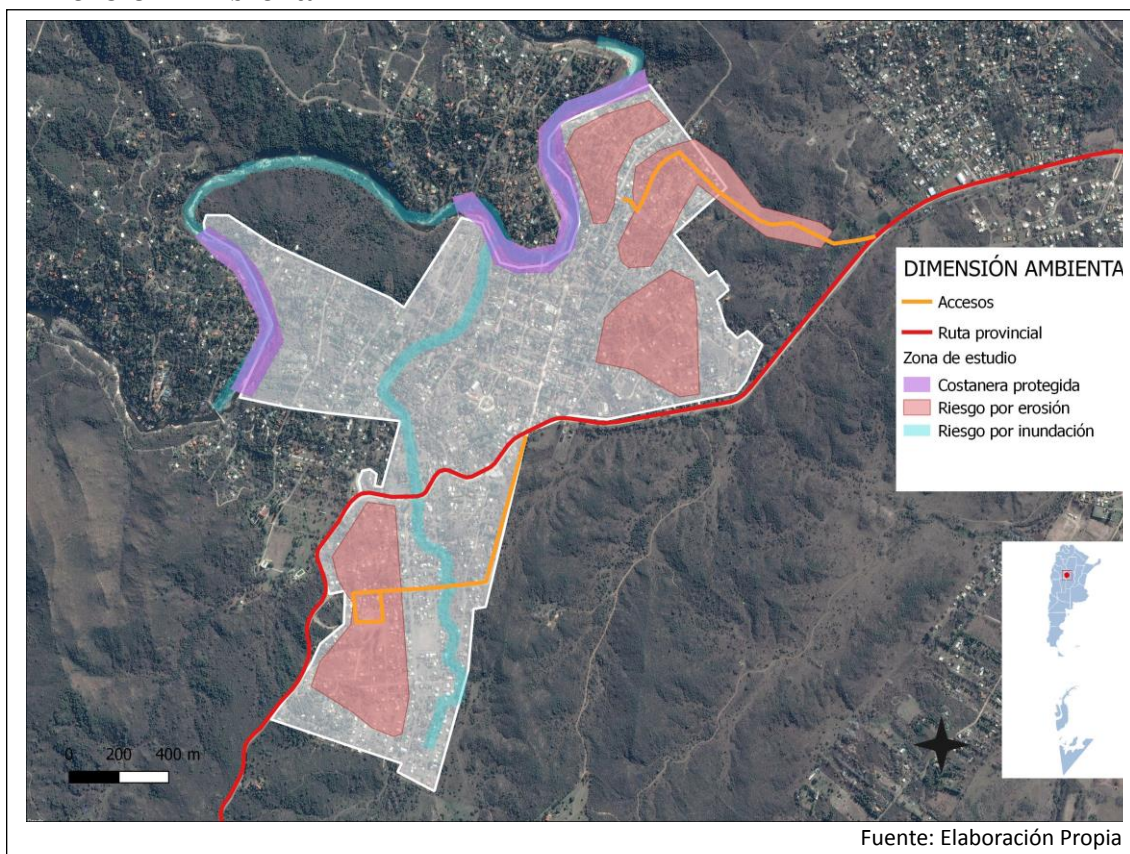
Dimensión Urbana



Se propone la vinculación vial con los pueblos vecinos. Un nuevo sub centro al ingreso de barrio Solares. Y el mejoramiento de una nueva vía opcional de ingreso a la Villa, especialmente a la zona de Ichcho Cruz sierras, el sector alto y de viviendas más antiguas de la localidad.

Materializar el hito del acceso a la localidad y resolver con puente elevado el paso peatonal del sector alto al centro de la localidad. La rotonda de entrada mejorará la seguridad vial de los vecinos.

Dimensión Ambiental



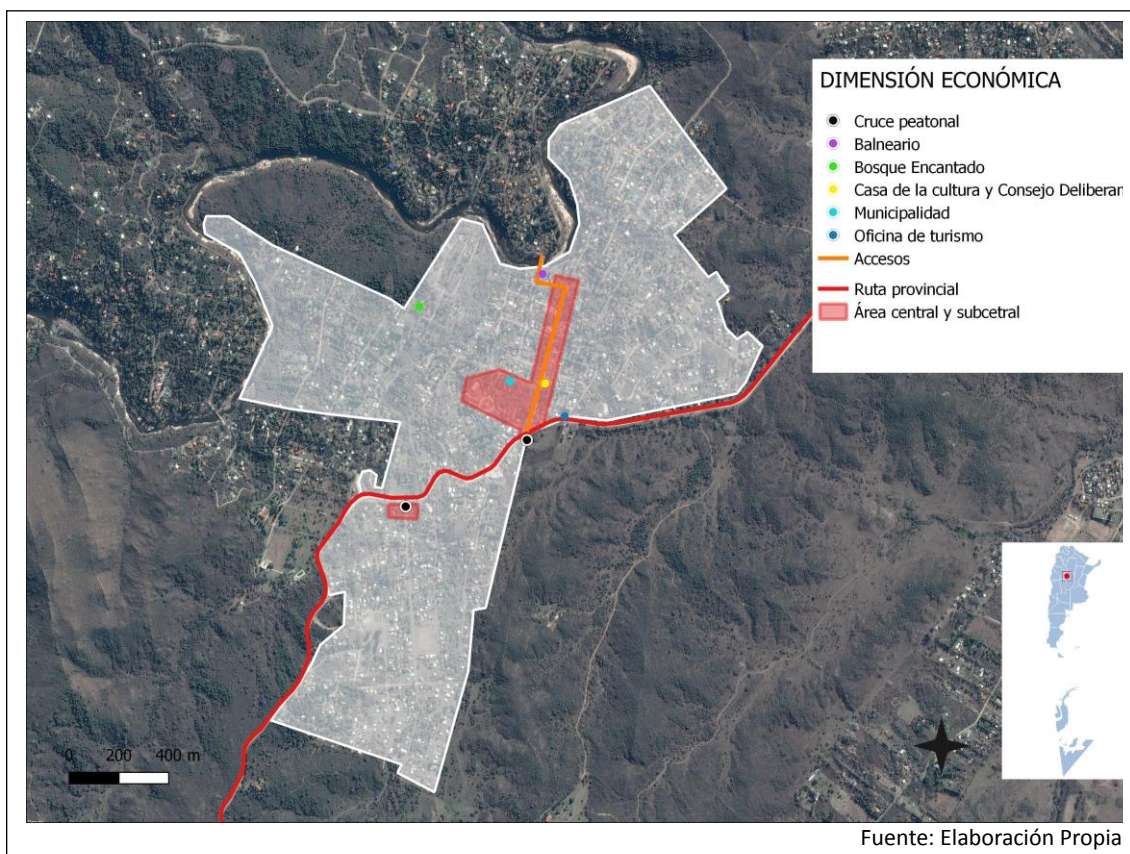
El avance del Estudio “Un Diseño Ejecutivo para el Desarrollo de un Sistema Urbano Sustentable”, Demanda 0263, financiado por la Dirección de Preinversión Municipal – DINAPREM, determinara en el corto plazo las medidas de mitigación y las obras necesarias para resolver los problemas de erosión producto del ingreso de agua de los excesos hídricos provenientes de las zonasaltas.

Al momento del taller de validación ciudadana del Plan PPPP – Plan de Preservación del Patrimonio Paisajístico se recomendó no intervenir la en las zonas costeras del Río San Antonio de la margen de Ichó Cruz, para la protección del paisaje y la naturaleza.

Dimensión Económica

La promoción de la marca “Ichó Cruz Ciudad Paisaje” en los ámbitos especializados, operadores y agentes de turismo será un nuevo atractor del turista y dinamizará la economía local, ordenará el territorio y el espacio público y el desarrollo de nuevos emprendimientos residenciales.

La mejora en la infraestructura física, hotelera y la puesta en valor del patrimonio cultural y turístico representará un desarrollo que redundará en beneficios económicos y sociales generando nuevas oportunidades de empleo y desarrollo económico para los vecinos y empresarios de la Comuna.

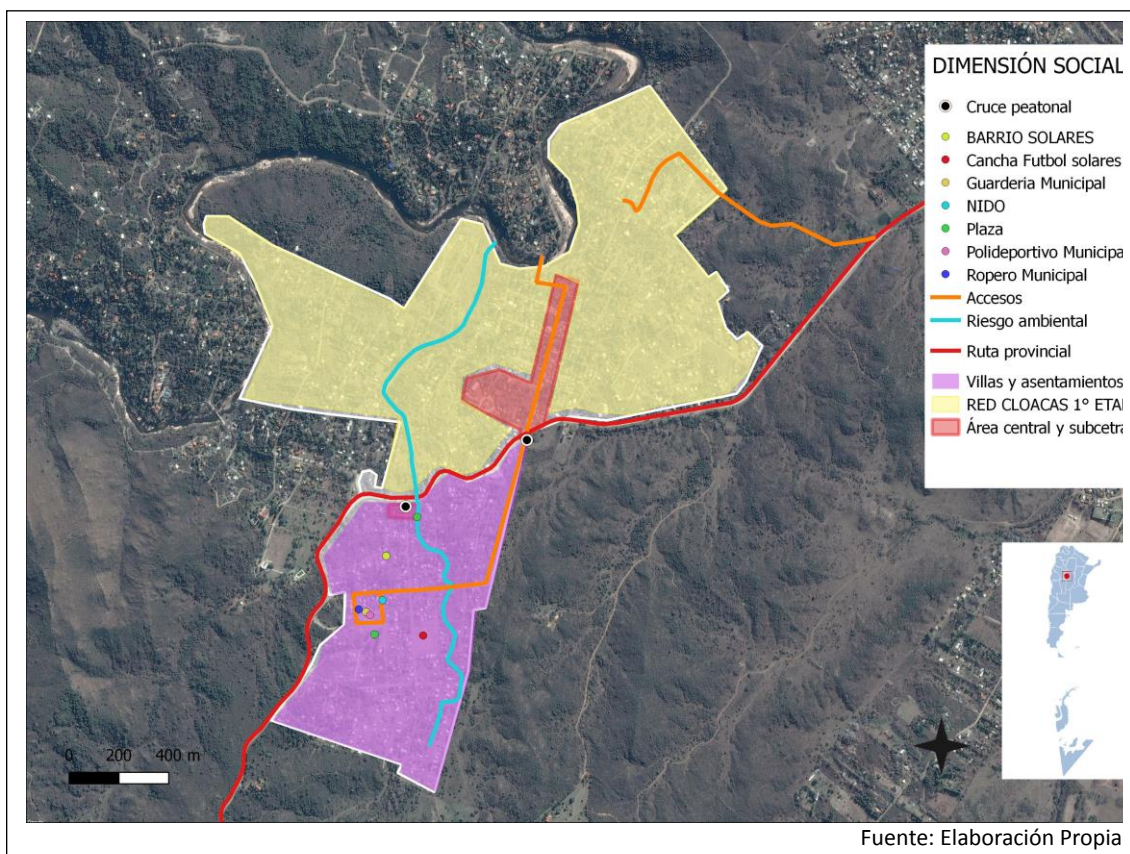


Dimensión Social

Las Obras de la red y Planta de Tratamiento de Cloacas de VILLA RIO ICHO CRUZ incluye la ejecución de las obras en la Primera etapa del sector de la mancha urbana ubicada entre el Río San Antonio y la Ruta Provincial N° 14, y la red de colectoras principales del Barrio Solares en el alto, incorporando 3.653 habitantes (Censo 2010, hoy alrededor de 9.500 habitantes) a las Metas 2019 del Gobierno Nacional de alcanzar 2.000.000 de hogares con cloacas en todo el país.

El plan incluye la red y planta de tratamiento de los líquidos cloacales de la localidad y la descarga del conjunto de ciudades de Cuesta Blanca, Tala Huasi, Mayu Sumaj, San Antonio de Arredondo y sectores de Villa Carlos Paz (75.000 habitantes aproximadamente correspondiente a la mancha urbana actual).

Para los sectores vulnerables identificados en el sector alto de la localidad se debe intervenir con la Subsecretaría de hábitat y Desarrollo Humano que permitirá mejorar la calidad del hábitat, la inclusión e integración vecinal con la construcción de un NIDO -(Núcleo Integrador y Desarrollo de Oportunidades), su conexión con el Área Central y la mitigación de los impactos ambientales e hídricos una vez conocidos las medidas del Estudio financiado por el DINAPREM (“Un Diseño Ejecutivo para el Desarrollo de un Sistema Urbano Sustentable”, Demanda 0263).



Mapa Síntesis Modelo Deseado

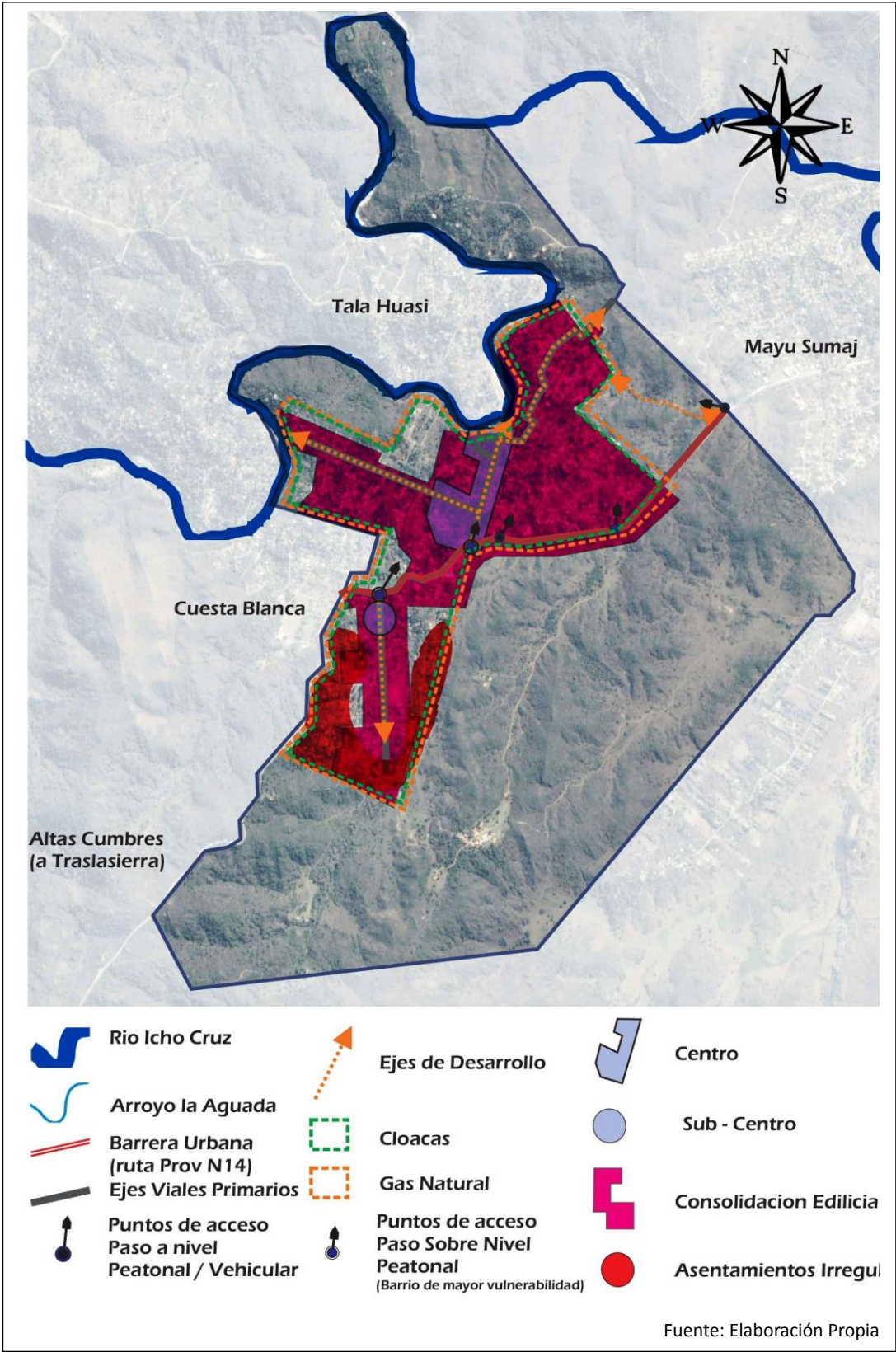
Modelo Deseado: Surge como una respuesta superadora del modelo actual y representa la imagen objetivo de la estructura territorial que se propone construir mediante la implementación del plan a partir del mejoramiento de la red vial, jerarquizando las arterias principales estabilizándolas con pavimento, con el doble objetivo de convertirlas en estructurantes y canalizadoras de los excedentes hídricos de la micro cuenca evitando la erosión y los arrastres de material por pendientes, en el corto plazo.

En esta instancia se proponen políticas públicas específicas en función de las problemáticas detectadas en la fase diagnóstica y considerando los diferentes escenarios posibles en el futuro teniendo en cuenta los aportes de los actores involucrados (modalidades de participación, consenso intersectorial, etc.).

Las áreas de acción desarrolladas anteriormente agrupan las problemáticas del municipio buscando dar respuesta con una serie de proyectos acordes a cada temática. Sin embargo, cada área tiene un impacto profundo en las demás y por lo tanto no pueden tomarse de forma separada. Por esto es necesario englobarlos para que tengan un desarrollo óptimo y holístico en el área a intervenir resolviendo las necesidades básicas del corto plazo siguiendo las metas para el 2019 como son la

accesibilidad a las, cloacas, saneamiento hídrico e intervención en el sector vulnerable social y ambiental.

Un fuerte impulso al turismo local y regional que priorice la actividad económica, la educación, la prosperidad y la convivencia social, reducir los impactos ambientales y alcanzar las metas para 2030, “aumentando la urbanización inclusiva y sostenible y la capacidad para una planificación y gestión participativas, integradas y sostenibles de los asentamientos humanos en todos los países”, para alcanzar las metas de mediano y largo plazo de una comunidad de fuerte desarrollo humano de sus habitantes en un entorno sustentable.



12.4. Definición de Escenarios

La utilización de la prospectiva como herramienta permite anticipar diferentes escenarios posibles para ver las oportunidades y gestionar los riesgos futuros desde una posición de ventaja, conectando las acciones de corto plazo con la perspectiva de largo plazo. Es por esto mismo que, si planteamos en la localidad de VILLA RIO ICCHO CRUZ:

A.- El Fortalecimiento institucional de la Comuna facilitará el desarrollo sostenible de la comunidad, el “Construir Ciudad” sobre la base del Ordenamiento Territorial que facilitará el pleno empleo, la movilidad social el ordenamiento del pueblo y un alto impacto en la organización municipal como responsable del cambio y el monitoreo de las consecuencias posibles producidas por la nueva realidad de ciudad residencial y turística.

B.- La puesta en valor de los espacios públicos viabilizará la integración social de la comunidad una vez dotado de la infraestructura recreativa, de ocio, y turística fortaleciendo la imagen de “ICHO CRUZ CIUDAD PAISAJE”.

C.- La atención del sector barrial vulnerable: mejorará el hábitat y la calidad de vida de numerosos vecinos.

D.- La realización de las obras básicas identificadas como prioritarias de, cloaca y saneamiento hídrico en el corto plazo: resuelven los aspectos críticos de la vulnerabilidad social y ambiental y pone en valor el patrimonio natural para el desarrollo turístico de la localidad y la región de Paravachasca, a la que pertenece.

12.5. METAS 2019

- Promover un fuerte **crecimiento de las economías regionales.**
- **Estado Presente en zonas con pobreza extrema.**
- Crear **1.500.000 nuevos empleos privados, combatir el empleo en negro y Plan Primer empleo para jóvenes.**
- Construir más de **3000 salas y jardines** en todo el país.
- **Urbanizar 400 villas y asentamientos.**
- **Finalizar las 200.000 viviendas** aun no terminadas.
- Construir **400.000 viviendas nuevas y terminar 130.000 viviendas** en remodelación.
- **750.000 escrituras** para regularización de las viviendas.
- **1.000.000 de créditos hipotecarios.**
- Incorporar **2.000.000 de hogares en la red de cloaca.**
- Todos los hogares con **agua potable.**
- Combatir **inundaciones** y mejorar las condiciones del **entorno** de los hogares.
- Implementar un **Plan de Ordenamiento Territorial** en cada localidad tendiente a generar mayor mixtura y densidad poblacional.

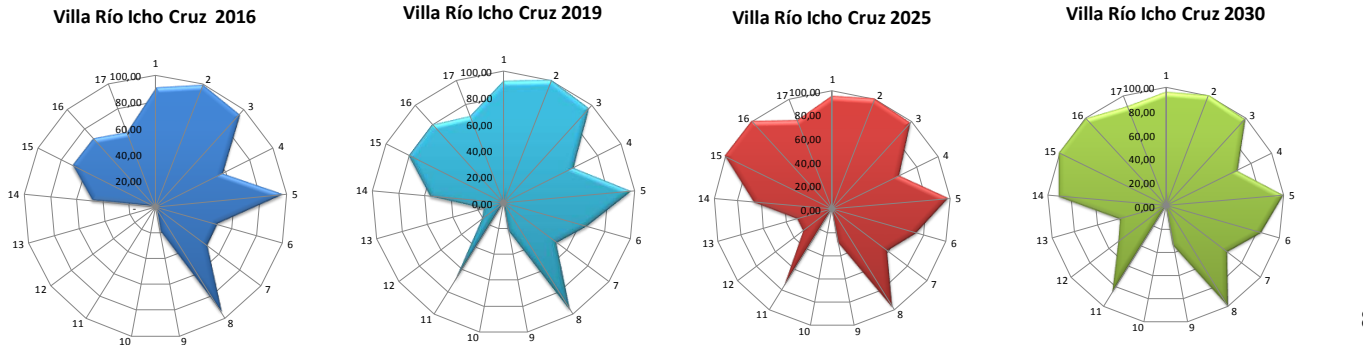
13. Cuadro Resumen

		LINEAMIENTOS ESTRATEGICOS		
Dimensión	Proyectos	CALIDAD DE VIDA LOCAL	COMPETITIVIDAD TERRITORIAL	FORTALECIMIENTO INSTITUCIONAL
Urbana	Zonificación De la Mancha Urbana			
	Conflictos Barrera Urbana Ruta Provincial N° 14			
	Puesta en Valor de la red de Alumbrado Público			
	Infraestructura Vial, Aceras y Movilidad			
Ambiental	Saneamiento Hídrico			
	Prevención y Reducción de riesgos de Desastres			
	Saneamiento Cuenca río San Antonio			
	Gestión Integral de los Residuos Sólidos Urbanos			
	Arbolado Urbano			
	Red de Cloacas y Planta de Tratamiento			
	Recuperación del Espacio Público Verde y Recreativo			

		LINEAMIENTOS ESTRATEGICOS		
Dimensión	Proyectos	CALIDAD DE VIDA LOCAL	COMPETITIVIDAD TERRITORIAL	FORTALECIMIENTO INSTITUCIONAL
	Hábitat – Urbanización Barrios Vulnerables			
	Regularización Dominial de la Propiedad			
Económica	VILLA RIO ICCHO CRUZ Turístico			
	Dictado Normativa Urbana Municipal			

14. Cartera de Proyectos Locales

LINEAMIENTOS ESTRATEGICOS	EJES DE ACCIÓN	PROGRAMAS	PROYECTOS		CORTO PLAZO				MEDIANO PLAZO							LARGO PLAZO														
					2016	2017	2018	2019	2020	2021	2022	2023	2024	2025	2026	2027	2028	2029	2030											
1.	CALIDAD DE VIDA	1.1.	Urbanización de villas y asentamientos	1.1.1.	Hábitat - Urbanización de Barrios Vulnerables	1.1.1.1.	Zonificación de la Mancha Urbana Plan de Preservación del Patrimonio Paisajístico - PPPP																							
						1.1.1.2.	Puesta en Valor Alumbrado Público																							
						1.1.1.3.	Mejoramiento Vial																							
						1.1.1.4.	Recupearación del Espacio Público verde y Recreativo																							
						1.1.1.5.	Arbolado Urbano																							
		1.1.2.	Plan Redes Agua Potable, Cloacas y Saneamiento	1.1.3.1.	Red de Cloacas y Planta de Tratamiento																									
					Regularización Dominial de la Propiedad																									
		1.4.	Regularización dominial	1.4.1.	Plan Nuevos Dueños	1.4.1.1.	Regularización Dominial de la Propiedad																							
		1.6.	Movilidad sostenible	1.6.1.	Plan Maestro red de Ciclovías	1.6.1.1.	Circuito Turístico - Recreativo																							
						1.6.1.2.	Circuito comercial - Turístico																							
1.9.	Protección contra la violencia de género	1.9.1.	Desarrollo Humano - Hábitat	1.9.1.1.	Módulo Mujer y Hábitat																									
	1.10.	Presencia del estado en los lugares en situación de pobreza extrema	1.10.1.	Desarrollo Humano Hábitat	1.10.1.1.	Módulo NIDO																								
	Competitividad Territorial	2.3.	Mejorar la infraestructura, disminuir tiempos y costos logísticos	2.3.1.	Villa Río Icho Cruz Turística	2.3.1.1.	Icho Cruz Ciudad Paisaje																							
		2.4.	Desarrollo sustentable	2.4.1.	Plan Forestal Especies Nativas	2.4.1.1.	Arbolado Urbano																							
		3.1.	Planificar y asistir en el ordenamiento de los usos de suelo con criterio de sustentabilidad	3.1.1	Actualización Digesto Municipal	3.3.1.1	Dictado Normativa Municipal																							
	Fortalecimiento Instituc	3.4.	Interrelación municipal-provincial y entre municipios	3.4.1.	Plan Atención Necesidades Intermunicipales	3.4.1.1.	Saneamiento Hídrico																							
						3.4.1.2.	Prevención y Reducción de Riesgos de Desastres																							
						3.4.2.1.	Saneamiento de Cuenca Río San Antonio																							
						3.4.2.2.	Gestión Integral de los Residuos Sólidos Urbanos																							
		3.5.	Gobierno abierto	3.5.1.	Plan de Validación Ciudadana	3.5.1.1.	Zonificación de la Mancha Urbana Plan de Preservación del Patrimonio Paisajístico - PPPP																							
				1	2	3	4	5	6	7	8	9	10	11	12	13	14	15	16	17										
				Provincia	Municipio	COD_MUNICIPAL	1. Poner fin a la pobreza en todas sus formas en todo el mundo	2. Poner fin al hambre, lograr la seguridad alimentaria y la mejora de la nutrición y promover la agricultura sostenible	3. Garantizar una vida sana y promover el bienestar para todos en todas las edades	4. Garantizar una educación inclusiva, equitativa y de calidad y promover oportunidades de aprendizaje durante toda la vida para todos	5. Lograr la igualdad entre los géneros y empoderar a todas las mujeres y niñas	6. Garantizar la disponibilidad de agua y su gestión sostenible y el saneamiento para todos	7. Garantizar el acceso a una energía asequible, segura, sostenible y moderna para todos	8. Promover el crecimiento económico sostenido, inclusivo y sostenible, el empleo pleno y productivo y el trabajo decente para todos	9. Construir infraestructuras resilientes, promover la industrialización inclusiva y sostenible y fomentar la innovación	10. Reducir la desigualdad en y entre los países	11. Conseguir que las ciudades y los asentamientos humanos sean inclusivos, seguros, resilientes y sostenibles	12. Garantizar modalidades de consumo y producción sostenibles	13. Adoptar medidas urgentes para combatir el cambio climático y sus efectos	14. Consenar y utilizar en forma sostenible los océanos, los mares y los recursos marinos para el desarrollo sostenible	15. Proteger, restablecer y promover el uso sostenible de los ecosistemas terrestres, efectuar una ordenación sostenible de los bosques, luchar contra la desertificación, detener e invertir la degradación de las tierras y luchar contra la contaminación	16. Promover sociedades pacíficas e inclusivas para el desarrollo sostenible, facilitar el acceso a la justicia para todos y crear instituciones eficaces, responsables	17. Fortalecer los medios de ejecución y revitalizar la alianza mundial para el desarrollo sostenible	% Población Urbana	Población 2010	Población 2025	Población 2010-2025	Variación 2010-2025 (%)	Prioridad	Rank_prior
2016	CORDOBA	VILLA RIO ICHO CRUZ	140912546	89,69	98,83	93,84	56,1	96,55	48,1	48,27	94,53	19,14	0	100	0	0	48,10	70	70	60	100,0									
2019	CORDOBA	VILLA RIO ICHO CRUZ	140912546	92,00	99,60	97	59,00	97,00	65	50,5	95,50	21	0,0	70,00	20	15,00	55,0	80,00	80	70,00	100,0									
2025	CORDOBA	VILLA RIO ICHO CRUZ	140912546	95,00	99,60	98,00	63,00	98,00	73,00	58,00	96,50	28,00	0,00	75,00	30,00	30,00	65,00	100,00	100,00	80,00	100,0									
2030	CORDOBA	VILLA RIO ICHO CRUZ	140912546	96,00	99,75	99	67,00	99,00	83	64,0	99,00	33	0,0	85,00	50	40,00	90,0	100,00	100	90,00	100,0									



15. Conclusión

El Plan Estratégico Territorial para la Municipalidad de VILLA RIO ICHO CRUZ pone en evidencia dos puntos clave para el desarrollo de las potencialidades y oportunidades dentro de su propio territorio y en el vínculo con las localidades vecinas inmediatas.

Por un lado atender las Necesidades Básicas Insatisfechas donde el hábitat juega un papel principal para revertir la actual situación de ser un municipio de grandes y marcadas condiciones de desigualdad, es decir, construir un futuro de igualdad de oportunidades e inclusión, y por el otro en lo concerniente a infraestructura, se debe mejorar la red existente, sobre todo en aquellos lugares de la localidad con deficiente acceso a los servicios básicos, ya que según los datos analizados, y lo manifestado por las autoridades locales, este aspecto es de prioridad y hacia donde se direccionan los esfuerzos en la actualidad en el Municipio estimulando la actividad turística como principal fuente de ingresos de la Localidad.

La promoción de radicación de empresas en el mediano y largo plazo permitan alcanzar un nuevo perfil de la localidad dormitorio a localidad mixta residencial y de producción de bienes y servicios, y turística en el mediano plazo de nuevos desarrollos inmobiliarios privados.

Los lineamientos estratégicos deberán responder a los ejes problemáticos identificados en la fase de terreno, con actores claves y de la propia observación y tratarán de optimizar los recursos existentes y generar los necesarios para permitir el correcto desarrollo local, llegando a un modelo deseado, esa imagen que remite a un territorio planificado, donde las oportunidades se brindan por igual a todos.

El Plan ha cumplido con la fase de instancia diagnóstica con la participación de los actores claves de la comunidad, identificando los problemas y soluciones propuestas encabezados por el Intendente comunal, máxima autoridad electa, su equipo de gobierno y referentes claves de la comunidad.

El Plan tiene en cuenta los planes territoriales Nacionales, provinciales y locales existentes y en desarrollo que contribuirán a la mejor interpretación de los requerimientos del territorio y de una acción coordinada.

El éxito del Plan Estratégico Territorial para la Municipalidad de VILLA RIO ICHO CRUZ depende de la voluntad política de las autoridades locales, los equipos técnicos y la apropiación y validación de la ciudadanía. Esto último resulta de vital importancia pensando en los procesos electorales cambiantes y la sostenibilidad en el tiempo de

las propuestas e intervenciones. La participación ciudadana es una tarea pendiente de los procesos democráticos vigentes. Las acciones de Gobernanza facilitan la sostenibilidad y la prosperidad de las ciudades.¹²

La información relevante proporcionada por los Actores Claves, y de la propia observación, ha sido contrastada con las posibles soluciones identificando los proyectos que contribuirán a la modificación del territorio en el corto, mediano y largo plazo en consonancia con el objetivo 11.b de las metas de las Ciudades y Comunidades Sustentables de la Nueva Agenda Urbana UN HABITAT III, recientemente tratada en Quito, Ecuador.

La información se ha procesado y analizada en consonancia con los “Compromisos de transformación en pro del desarrollo urbano sostenible” punto 24 de la Declaración de Quito sobre Ciudades y Asentamientos Humanos Sostenibles para Todos: “Para aprovechar plenamente el potencial del desarrollo urbano sostenible, formulamos los siguientes compromisos de transformación mediante un cambio de paradigma urbano basado en las dimensiones integradas e indivisibles del desarrollo sostenible: a saber las dimensiones social, económica y ambiental”.

El Plan Estratégico Territorial ha cumplimentado con la Metodología propuesta. La Fase Cero de actividades preparatorias, pre diagnóstico y diagnóstico; El árbol de problemas, Objetivos Problemas y la síntesis del mapa actual de la localidad; La Fase Propositiva y las respuestas para la transformación del territorio con proyectos específicos que atienden las problemáticas, y la normativa municipal para garantizar el proceso legal e instrumental para la implementación del Modelo Deseado Definitivo.

La gestión de los recursos para el financiamiento de los proyectos, el monitoreo y evaluación de la Fase de implementación corresponderá a las autoridades locales, las instituciones, los referentes de la comunidad y los sectores privados como así también la de analizar el alcance y los resultados del Plan y las posibles desviaciones.

¹²La iniciativa de la Ciudad Prospera. Marco de Monitoreo Mundial del Objetivo 11 y la ODS, 2016.11.18_CBA.0032_Informe 02_SAN ANTONIO DE ARREDONDO, Plan Estratégico Territorial, PROGRAMA DE FORTALECIMIENTO INSTITUCIONAL DE LA SUBSECRETARÍA DE PLANIFICACIÓN TERRITORIAL DE LA INVERSIÓN PÚBLICA, Noviembre 2016.

Bibliografía

- Consejo para la Planificación Estratégica para la Provincia de Córdoba. ***Plan estratégico para el Desarrollo Integral de Córdoba***. Córdoba, Febrero de 2015.
- Informe Nacional de la República Argentina. Conferencia de las Naciones Unidas sobre la Vivienda y el Desarrollo Urbano Sostenible (Hábitat III): ***“Evaluación del progreso y medidas orientadas a futuro”***. Septiembre de 2016.
- ONU-HABITAT: ***Los objetivos de desarrollo sostenible & La iniciativa de ciudades prósperas***. Nueva York. Septiembre de 2015.
- Proyecto de documento final de la Conferencia de las Naciones Unidas sobre la Vivienda y el Desarrollo Urbano Sostenible (Hábitat III). Naciones Unidas.
<https://www2.habitat3.org/bitcache/907f3c56d3ad27a3daeeb677c660545a00c69d6b?vid=591158&disposition=inline&op=view>
- Constitución De la Provincia de Córdoba su reforma sancionada con fecha **14.09.01. CÓRDOBA, 26 DE ABRIL DE 1987**
- LEY Nº 8102 Régimen de Municipios y Comunas de la Provincia de Córdoba.
- <http://www.cba.gov.ar/parques-industriales-ley-7255-decreto-528385/>
- <http://www.produccion.gob.ar/wp-content/uploads/2016/04/Requisitos-programa-2016.pdf>
- <http://agrimensorescordoba.org.ar/documentos/ley-no-10362-regula-urbanizaciones-del-programa-lo-tengo-o-las-promovidas-por-el-estado-provincial.pdf>
- Ley 9841 Regulación Uso del Suelo Región Metropolitana de Córdoba Primera Etapa. 29/09/2010
- <http://www.cordobaturismo.gov.ar/plan-estrategico-de-turismo-sustentable/>
- <http://www.cordobaturismo.gov.ar/wp-content/uploads/2015/08/Ley-n%C2%BA-9124- Ley-de-Turismo .pdf>
- LEY 8751 Manejo Del Fuego Manejo Del Fuego.

- Ley 10.208 de Política Ambiental de la Provincia de Córdoba.
- Plan Arbolado Urbano, Franchi & Asociados y Arq Guillermo Alonso, Enero 2017.
- Ley 10.208 de Política Ambiental de la Provincia de Córdoba.
- Barbini B., Cruz G., Roldán N. y Cacciutto, M. (2012) Modelos de desarrollo e implicancias en el turismo: un análisis histórico. Taller Internacional Historia y Turismo, 1, 15-16 de marzo de 2012, Mar del Plata.
- Lineamientos para la elaboración de un Plan Urbano Ambiental para la Preservación del Patrimonio Paisajístico de Villa Río Icho Cruz: PPPP plan preservación, patrimonio paisajístico, Universidad Católica y Municipalidad de Villa Río Icho Cruz, Convenio Específico de Cooperación N° 001- Año 2014.
- <https://territoriosecologicos.wordpress.com/2011/01/19/1-2-1-2-richard-t-t-forman-mosaico-territorial/>
- Alumbrado Público y Seguridad Comunitaria. Un extracto de: Tomando en cuenta lo Importante: Investigación Vecinal para la Salud y Justicia Económica y Ambiental en Richmond, North Richmond, y San Pablo. Pacific Institute. http://pacinst.org/app/uploads/2013/02/alumbrado_publico3.pdf



Ministerio del Interior, Obras Públicas y Vivienda

Hipólito Yrigoyen 250 • C1086AAB
Ciudad Autónoma de Buenos Aires, República Argentina
www.mininterior.gov.ar

Subsecretaría de Planificación Territorial de la Inversión Pública

Paseo Colón 189 piso 11 oficina 1108 • C1063ACB
Ciudad Autónoma de Buenos Aires, República Argentina
(54-11) 4349-7615 / 7672 / 7732
www.mininterior.gov.ar/planificacion/planificacion.php