

# PLAN ESTRATÉGICO TERRITORIAL **SAN JOSE DE FELICIANO**

Provincia de Entre Ríos

2018



Ministerio del Interior,  
Obras Públicas y Vivienda  
Presidencia de la Nación



Plan Estratégico para el  
**DESARROLLO TERRITORIAL** de  
SAN JOSE de FELICIANO

Esta publicación es resultado de los trabajos realizados para el Plan Estratégico Territorial de San José de Feliciano -financiado por FONPLATA, Fondo Financiero para el Desarrollo de los Países de la Cuenca del Plata- en el marco del Programa de Fortalecimiento Institucional de Planificación Territorial de la Secretaría de Planificación Territorial y Coordinación de Obra Pública.



## **AUTORIDADES NACIONALES**

Presidente de la República Argentina  
Ing. Mauricio MACRI

Vicepresidente de la República Argentina  
Lic. Gabriela MICHETTI

Jefe de Gabinete de Ministros  
Lic. Marcos PEÑA

Ministro del Interior, Obras Públicas y Vivienda  
Lic. Rogelio FRIGERIO

Secretario de Planificación Territorial y Coordinación de Obra Pública  
Lic. Fernando ÁLVAREZ DE CELIS

Director Nacional de Planificación Estratégica Territorial  
Lic. Julián ÁLVAREZ INSÚA

## **AUTORIDADES PROVINCIALES**

Gobernador de la Provincia de Entre Ríos  
Cr. D. BORDET, Gustavo Eduardo  
Vicegobernador de la Provincia de Entre Ríos  
Cr. BAHL, Adán Humberto

## **AUTORIDADES MUNICIPALES**

Intendente  
Prof. MORENO, SILVIA del CARMEN  
Vice Intendente  
DALZOTTO, VÍCTOR ELÍAS  
Secretaria de Gobierno y Hacienda  
Cr. PEREYRA, MIRIAM  
Secretario de Obra y Servicios Públicos  
Arq. ARÉVALO, SERGIO  
Secretaria de Desarrollo Social y de la Producción  
MORENO, ILIANA

## **EQUIPO TÉCNICO**

Secretaría de Planificación Territorial  
y Coordinación de Obra Pública

**Coordinador del Área de Apoyo a la Planificación**  
Arq. Daniel JIMENEZ ALCORTA

### **Equipo Técnico**

Arq. Constanza TOMMEI  
Lic. Mariana CAMPI  
Lic. Ma. Laura MOSCIARO  
Lic. Micaela RAPISARDI  
Ing. Rafael RODRÍGUEZ CASTRO  
Sr. Lucas LENZI  
Srta. Celina LOHEZIC

### **Consultores**

Ing. Rocío REZETT  
Arq. Ma. Noelí CUESTAS

# Indice

<b>MARCO INSTITUCIONAL</b>	<b>11</b>	Área Central	69
<b>INTRODUCCIÓN</b>	<b>15</b>	Movilidad. Integración, articulación vial y de transporte	72
OBJETIVOS	15	Relevamiento y ponderación de la iluminación urbana	72
ALCANCES	15	Relevamiento y ponderación del arbolado urbano existente	73
CONTENIDOS	16	Conformación urbana y usos de suelo	73
<b>MARCO CONCEPTUAL</b>	<b>17</b>	DIMENSIÓN SOCIAL	75
ORDENAMIENTO TERRITORIAL	17	Población	75
El Plan	17	Saneamiento Básico	76
Para qué sirve	17	Características de los barrios	79
Características del Plan	17	Stock de Vivienda Local	85
Componentes de un Plan	17	Educación	87
Cómo se relaciona con otros planes	18	Salud y Seguridad	88
De qué depende el éxito del Plan	18	DIMENSIÓN ECONÓMICA	92
Quiénes participan de un Plan	18	Actividades económicas locales	92
<b>METODOLOGÍA</b>	<b>19</b>	Trabajo formal e Informal	93
FASE DE DIAGNÓSTICO	19	Ingresos familiares mensuales	94
FASE PROPOSITIVA	20	DIMENSIÓN AMBIENTAL	95
FASE DE IMPLEMENTACIÓN	20	Identificación de amenazas	97
FASE DE MONITOREO	20	Identificación de vulnerabilidades	97
LA AGENDA 2030 PARA EL DESARROLLO SOSTENIBLE	21	Identificación de capacidades	99
OBJETIVO 11	21	Identificación de Riesgos	100
		<b>DIMENSIÓN INSTITUCIONAL</b>	<b>103</b>
<b>PRIMERA PARTE</b>	<b>24</b>	Sociograma	103
<b>FASE DE DIAGNÓSTICO</b>	<b>24</b>	Ámbito Nacional	103
		Ámbito Provincial	103
		Ámbito Local	103
<b>CAPÍTULO I</b>	<b>26</b>	Participación Ciudadana y Gobierno Abierto	104
<b>ANTECEDENTES</b>	<b>26</b>	MAPA DE SITUACIÓN ACTUAL	106
PLANES EXISTENTES	26	<b>RESUMEN DE INDICADORES</b>	<b>109</b>
PLAN ESTRATÉGICO TERRITORIAL ARGENTINA 2016	26	LOCALIDAD DE SAN JOSÉ DE FELICIANO	109
<b>TERRITORIO</b>	<b>35</b>		
ESCALA NACIONAL	35	<b>CAPÍTULO III</b>	<b>112</b>
ESCALA PROVINCIAL: <b>ENTRE RÍOS</b>	35	<b>PROBLEMAS Y OBJETIVOS</b>	<b>112</b>
ESCALA LOCAL: <b>SAN JOSÉ DE FELICIANO</b>	41	DIMENSIÓN FÍSICA	112
COMPARATIVO DE INDICADORES EN MÚLTIPLES ESCALAS TERRITORIALES	51	DIMENSIÓN ECONÓMICA	114
		DIMENSIÓN SOCIAL	117
		DIMENSIÓN INSTITUCIONAL	119
<b>CAPÍTULO II</b>	<b>54</b>		
<b>DIMENSIONES DE ANÁLISIS</b>	<b>54</b>	<b>SEGUNDA PARTE</b>	<b>121</b>
<b>DIMENSIÓN FÍSICA</b>	<b>54</b>	<b>FASE PROPOSITIVA</b>	<b>123</b>
Sistema urbano provincial	57		
Redes de Telecomunicación	57	<b>CAPÍTULO IV</b>	<b>125</b>
Redes de Infraestructura de Transporte	58	<b>MODELO TERRITORIAL DESEADO</b>	<b>125</b>
Grandes Equipamientos	61	MODELO DESEADO	125
Estructura Urbana	61		

VISIÓN ESTRATÉGICA	127
DEFINICIÓN DE ESCENARIOS	128
COMPARATIVO DE VARIABLES	130
MODELO DESEADO. SISTEMAS	136

## **CAPÍTULO V** **143**

### **LINEAMIENTOS ESTRATÉGICOS, PROGRAMAS Y PROYECTOS** **143**

PONDERACIÓN MULTICRITERIO DE PROYECTOS	144
1. Lineamiento estratégico. Desarrollo urbano sostenible para la inclusión social y la erradicación de la pobreza	146
2. Lineamiento estratégico. Prosperidad urbana sostenible e inclusiva y oportunidades para todos	148
3. Lineamiento estratégico. Desarrollo urbano resiliente y sostenible ambientalmente.	150
4. Lineamiento estratégico. Fortalecimiento de la estructura de gobernanza urbana	152
5. Lineamiento estratégico. Planificación y gestión del desarrollo espacial urbano	155

## **CAPÍTULO VI** **173**

### **MONITOREO** **173**

## **BIBLIOGRAFÍA** **175**





## Marco Institucional

La Secretaría de Planificación Territorial y Coordinación de la Obra Pública (SPTyCOP) articula acciones a escala nacional, provincial y local como componente estratégico para las decisiones públicas, con el objeto de dar coherencia y sinergia a la multiplicidad de esfuerzos públicos que inciden en un mismo territorio. Para ello se dedica a la planificación en base a las metas nacionales, indicadores para la priorización de proyectos de cartera nacional, y desarrollo de planes territoriales específicos, a la revisión de la planificación provincial de manera congruente con la planificación nacional, y a impulsar la planificación en los municipios. Sobre esto último, hace énfasis en asistir en el ordenamiento de los usos del suelo con criterios de sustentabilidad.

Trabaja en la vinculación entre los procesos de planificación, proyectos y obra, reasociándolos orientados a la mejora en la toma de decisiones y en el logro de resultados. La conceptualización como un proceso de etapas y su materialización en sistemas, brinda información transparente para funcionarios y ciudadanos, mejora la toma de decisiones, la relación entre áreas del Gobierno, y facilita la administración interna.

Dentro de la Secretaría se enmarca el **Programa de Fortalecimiento Institucional** como una herramienta específica de asistencia al desarrollo de la planificación en todo el país. Para esto se promoverán y fortalecerán las buenas prácticas en esta materia y se implementará una política que alcance al conjunto de jurisdicciones provinciales y locales que no cuentan con recursos humanos y presupuestarios suficientes,

creando así una “cultura de la planificación” con orientación al equilibrio territorial.

Bajo la premisa general del Gobierno Nacional de lograr el desarrollo humano incrementando la competitividad territorial del país y mejorando la calidad de vida de sus habitantes, la asistencia técnica a los gobiernos locales tiene el objetivo de brindarles herramientas que faciliten su gestión y mejoren su desempeño.

El Programa de Fortalecimiento Institucional, a través de uno de sus componentes, tiene prevista la ejecución de planes de escala regional o urbana en todo el territorio del país.

Actualmente, los gobiernos locales han incrementado sus funciones y sus exigencias. Muchas veces, el paradigma de la planificación tradicional ha distanciado la gestión del territorio en plazos cortos e inmediatos de las grandes temáticas que hacen a la calidad de vida y competitividad de las ciudades medias y pequeñas. Pocos gobiernos locales cuentan con planes existentes, operativos y concretos, que sean utilizados para guiar la gestión pública.

Es por ello que el proyecto actual se orienta a contribuir al fortalecimiento de la planificación en Municipios y Comunas de todo el país, generando un instrumento concreto que permitirá orientar los proyectos estratégicos y prioritarios de escala local contribuyendo, así, a una mejor calidad de vida de todos los habitantes por igual.









## Introducción

En el desarrollo del presente escrito, se buscarán definir todas aquellas acciones que puedan llevarse a cabo dentro del territorio que comprende el Municipio de **“SAN JOSÉ de FELICIANO”** de forma positiva y buscando potenciar las características intrínsecas del mismo hacia un mayor equilibrio territorial y la mejora de la calidad de vida de sus habitantes.

La necesidad de contar con una herramienta de utilidad para la comprensión del territorio local que fortalezca las instituciones locales vuelve prioritarias las acciones que apuntan a la previsibilidad y formación de consenso, actualización de información identificando, a su vez, aquellos actores que presenten competencia entre esta y otras jurisdicciones, generando una agenda común a ser desarrollada con el objetivo de lograr el mayor impacto territorial posible.

Los municipios son las unidades de administración y gobierno que están más próximas a la gente que habita y conforma los territorios. La responsabilidad primordial de los gobiernos es promover y sostener un desarrollo local sustentable, entendido como aquel que armoniza el crecimiento económico, el cuidado ambiental y la equidad social.

## Objetivos

La planificación territorial se presenta como una herramienta que busca dar racionalidad a los procesos de decisión de acciones vinculadas al gobierno del territorio en sus tres niveles: nacional, provincial y municipal.

A su vez, es una herramienta de articulación horizontal, que busca superar la segmentación sectorial propia de las estructuras de gobierno permitiendo priorizar carteras de proyectos y entender sus impactos cruzados. Para esto, la planificación ofrece una diversidad de instrumentos de gestión como planes de ordenamiento, normativas territoriales y urbanas, opciones de financiamiento, estrategias de comunicación y participación y procedimientos de monitoreo y evaluación de políticas.

## Alcances

El presente documento sintetiza los resultados de los estudios realizados en las etapas de diagnóstico y propositiva desarrollados dentro de las actividades de planificación estipuladas dentro del Plan de Fortalecimiento Institucional para Municipios de la SPTyCOP dependiente del Ministerio del Interior, Obras Públicas y Vivienda.

La información que aquí se presentaa incluye una recopilación de los trabajos sectoriales elaborados por las diferentes instituciones intervinientes en dicho Plan conformando, así, una fuente de información local más actualizada. En este carácter, el documento servirá de punto de partida para la toma de decisiones en el proceso de estudios sectoriales específicos que se pudieran realizar para la formulación de los proyectos de desarrollo.

El plan presenta una visión sintética de la realidad local, así como una apreciación del estado del conocimiento y las fuentes de

información en cada uno de los sectores involucrados.

El trabajo se orienta a las problemáticas existentes de lo urbano, identificando situaciones de conflicto y repensando la ciudad para brindar soluciones superadoras según la dimensión y la escala de análisis abordadas.

Dentro de la concepción de este estudio, es importante destacar que la República Argentina adhirió a diferentes convenios internacionales en el pasado reciente, con lo cual, los alcances se orientarán a dichos compromisos.

## Contenidos

El presente documento contiene: en primer término, algunos conceptos básicos relacionados con los planes y procesos de planificación territorial, la metodología utilizada para el desarrollo del Plan, la recolección y organización de información territorial y censal, y la conformación de un modelo territorial actualizado completando, así, la fase de diagnóstico.

En segundo término, este trabajo desarrolla la visión a futuro local que devendrá en la elaboración de un modelo territorial deseado desde el cual se desprenderán los lineamientos estratégicos.

Dichos lineamientos, a su vez, darán paso a los programas y proyectos que se pretende tengan impacto directo en la mejora final de

indicadores, especialmente aquellos alineados a los compromisos asumidos por la República Argentina y los que se prioricen luego de su análisis en la fase de diagnóstico.

Este documento se organiza, a nivel general, en cuatro grandes secciones.

La primera aborda el marco conceptual y el marco metodológico, con sus alcances y objetivos.

La segunda sección comprende el registro del levantamiento de información territorial, tanto censal como la relevada en campo, y su clasificación y organización, y la identificación de problemáticas existentes para lograr un diagnóstico de la coyuntura existente y la elaboración de un Modelo de Situación Actual Territorial.

La tercera parte de este trabajo se enfoca en la proposición y el desarrollo de un Modelo Territorial Deseado basado en escenarios prospectivos, mientras que la última sección versa sobre los lineamientos estratégicos propuestos y los proyectos que se desprenden de ellos.

En cuarto, y último lugar, se plantea la planificación territorial, un marco esencial para lograr este objetivo, ya que señala el rumbo y las características del modelo de desarrollo buscado, articula y coordina las diferentes acciones sobre el territorio, da respuesta a problemas y conflictos, y desarrolla sus potencialidades.

*“Los planes que carecen de visión y que no ofrecen respuesta a los problemas reales son fácilmente dejados de lado y olvidados cuando cambian las agendas políticas. Elegir cuáles son los temas a abordar y los bienes a desarrollar de forma que se apoye el avance de la ciudad, en medio de limitaciones y retos, no es tarea fácil y requiere entendimiento y capacidad de formular las preguntas adecuadas”.*

(Planeamiento Urbano para Dirigentes Municipales, UNHABITAT, 2013).

## Marco Conceptual

### Ordenamiento Territorial

El ordenamiento territorial es la expresión espacial de las políticas económicas, sociales, culturales y ecológicas de toda la sociedad, que se llevan a cabo mediante decisiones que orientan el accionar de los agentes privados y públicos sobre el uso del suelo.

Es una política pública destinada a orientar el proceso de producción social del espacio mediante la aplicación de medidas que tienen, por finalidad, la mejora de la calidad de vida de la población, a través de su integración social en el territorio y el aprovechamiento ambientalmente sustentable de los recursos naturales y culturales.

### El Plan

El plan constituye un conjunto de objetivos y propuestas que se expresa a través de un modelo determinado dentro un programa de acción y coordinación, con metas establecidas en el tiempo. Contiene decisiones de carácter general que expresan los lineamientos políticos fundamentales, las prioridades que se derivan de esas formulaciones, la asignación de recursos acorde a esas prioridades, las estrategias de acción y el conjunto de medios e instrumentos para alcanzar las metas y objetivos propuestos.

### Para qué sirve

Es una guía que orienta objetivos, actividades y recursos de forma coherente y articulada. Supone crear una herramienta para obtener resultados y clarificar dudas acerca del trabajo a realizar: define objetivos y actividades, establece prioridades, identifica recursos y cuantifica niveles de desempeño.

### Características del Plan

El plan debe tener cuatro características principales: ser sistémico o integral, ser participativo, ser flexible y ser prospectivo.

- **Sistémico e integral:** debe abordar todas las dimensiones territoriales (social, económica, ambiental, física, jurídico-administrativa) de forma integrada, ya que es preciso entender sus vinculaciones y su funcionamiento en conjunto.
- **Participativo:** el diseño y la implementación de un plan genera efectos directos e indirectos sobre diversos actores públicos y privados del territorio sobre el que se interviene. Cuanto mayor sea el consenso que éstos tengan sobre las acciones de la planificación, mayores serán las posibilidades de consensuar su validez, ajustar sus procedimientos y potenciar sus resultados.
- **Flexible:** el plan debe ser lo suficientemente dúctil para adaptarse a los cambios que se producen en el territorio, de modo que se pueda reorientar según nuevos contextos y necesidades, es decir, que pueda ser parte de un proceso de planificación continuo que tiende a mejorarse en el tiempo.
- **Prospectivo:** el plan debe pensarse con una visión a mediano y largo plazo, teniendo en cuenta diferentes escenarios posibles y planteando un escenario deseado a futuro, a fin de encauzar las acciones del presente, tomando medidas proactivas.

### Componentes de un Plan

El proceso de formulación del plan se divide en tres momentos interrelacionados: una instancia diagnóstica; una propositiva; y un tercer momento que consiste en el seguimiento del plan, a partir del cual se actualizan y ajustan las dos primeras etapas, retroalimentando el proceso de planificación.

## Cómo se relaciona con otros planes

El plan de ordenamiento territorial debe tener en cuenta otros planes municipales, provinciales o nacionales, planes o programas estratégicos sectoriales existentes y la articulación entre ellos.

También debe contemplar la integración y complementariedad con otros instrumentos legales que afecten usos y organización del territorio.

profesionales, las asociaciones de la sociedad civil y la comunidad en general.

## De qué depende el éxito del Plan

Existen condiciones básicas para que un plan territorial logre constituirse en un instrumento de gobierno:

- Respaldo político de las autoridades involucradas, responsables directos de la implementación de las propuestas.
- Legitimación y apropiación por parte de la sociedad, destinatarios directos de las propuestas de desarrollo territorial.
- Solidez del equipo técnico, intérpretes y redactores de las propuestas que se adecuan a la realidad objeto del planeamiento.
- Recursos necesarios para hacer efectivas las acciones propuestas.

La articulación entre estos factores resulta clave para el éxito de un plan, habida cuenta de la multiplicidad de actores involucrados y de la complejidad de las problemáticas que caracterizan toda dinámica territorial.

## Quiénes participan de un Plan

En los procesos de planificación participan:

- Los decisores políticos.
- El equipo técnico, que puede ser interno o externo o una combinación de ambos.
- Los diferentes organismos gubernamentales que tienen injerencia en el territorio, incluyendo a los de otros niveles de gobierno.
- La sociedad, incluyendo a la academia, las cámaras empresarias, las asociaciones

## Metodología

La metodología propuesta se divide en cuatro grandes fases:

- **Fase de DIAGNÓSTICO**, incluye antecedentes, las actividades preparatorias, el prediagnóstico, el diagnóstico y el modelo actual.
- **Fase PROPOSITIVA**, incluye la definición de escenarios, el modelo deseado con sus lineamientos estratégicos, programas y proyectos.
- **Fase de IMPLEMENTACIÓN**, incluye la fase técnica de ejecución de los programas y los proyectos.
- **Fase de MONITOREO**: el monitoreo y la evaluación del proceso de planificación, lleva a su retroalimentación y actualización.

### Fase de Diagnóstico

La primera etapa del plan se desarrolla desde el análisis más simple de datos observables de la realidad, inventarios, proyectos existentes y entrevistas hasta el entendimiento de procesos más complejos que ocurren en el territorio, que son las primeras construcciones conceptuales del análisis y plantean el territorio en términos dinámicos.

Para la elaboración del diagnóstico es necesario recopilar la información con que cuenta el municipio: antecedentes, planes anteriores y estadísticas. Si existen planes que se estuviesen implementando en ese momento es necesario revisarlos y analizar cómo esto interactúa con el plan que se pretende formular; verificando si contienen información de base de utilidad y su compatibilidad.

El objetivo del diagnóstico es el conocimiento integral del territorio desde un punto de vista descriptivo y también desde el punto de vista explicativo, dando cuenta de por qué suceden las cosas, expresadas en diversas dimensiones.

En esta etapa se busca caracterizar una situación local determinada, considerando aspectos

vinculados a la competitividad territorial (empleo, exportaciones, diversificación económica, producto bruto geográfico, innovación) y a la calidad de vida local (condiciones del hábitat y la vivienda). Se analizan, además, la cobertura y calidad de los servicios públicos, las condiciones ambientales, la capacidad de respuesta y adaptabilidad a los riesgos, las vulnerabilidades ambientales, la gobernabilidad y la estructura de los actores del territorio dado.

Esto incluye la sistematización y el análisis de la información recopilada con el fin de orientar la toma de decisiones para el desarrollo del municipio, tanto en base a sus potencialidades y limitaciones como a la identificación de los procesos críticos que influyen en su actual funcionamiento.

La relación entre estos procesos, que estructuran y dan forma al territorio, da lugar a la conceptualización de los *ejes problemáticos* y que se sintetizan dentro del modelo actual del territorio.

**Modelo Actual.** Sintetiza los principales componentes que estructuran el territorio a partir de la integración del conocimiento alcanzado a través del análisis de sus dimensiones. Es una representación espacial de los conflictos y las oportunidades asociadas al proceso de producción territorial.

La representación gráfica del modelo actual tiene la forma de un mapa síntesis donde se grafica la organización espacial y el funcionamiento del territorio.

Para llegar al mapa sintético se puede partir de cinco mapas temáticos (sistema ambiental, social, económico, físico y jurídico-administrativo), no obstante, el objetivo es representar gráficamente el análisis de la información de manera articulada y no meramente superponiendo capas.

## Fase propositiva

La segunda etapa de trabajo tiene como objeto configurar las respuestas a las diferentes conceptualizaciones conformadas en la etapa de diagnóstico.

Es deseable pensar la prospectiva enfocada en la innovación y el cambio institucional, ya que el plan requiere utilizar la prospectiva para definir escenarios que permitan la observación de los cambios sociales en curso. A partir del modelo deseado, se desagregarán las propuestas de intervención en el territorio:

- **La visión estratégica** estará dada por la vocación de futuro y desarrollo con la que se desee dotar al centro urbano.
- **Los lineamientos estratégicos** deberán estar constituidos por una serie de programas de actuación, que involucra un conjunto de proyectos específicos y la definición de la normativa que permita soportar al Modelo Deseado definido.
- **Los programas** como conjuntos de proyectos abordando los procesos detectados en el diagnóstico.
- **Los proyectos específicos** para resolver las deficiencias detectadas en los datos duros en las primeras fases de la etapa de diagnóstico. Implican acciones concretas que impactarán en la realidad cotidiana, eliminando o transformando las situaciones problemáticas identificadas. Deberá percibirse una mejora en las condiciones territoriales y, por ende, en la calidad de vida de la población.

Así, se busca ordenar y correlacionar de manera coherente las diferentes escalas de análisis con sus correspondientes instancias temporales (corto, mediano y largo plazo).

**Modelo Deseado.** Surge como una respuesta superadora del modelo actual y representa la imagen objetivo de la estructura territorial que se propone construir mediante la implementación del plan. En esta instancia se proponen políticas públicas específicas en función de las problemáticas detectadas y considerando los diferentes escenarios

posibles a futuro teniendo en cuenta los aportes de los actores involucrados.

## Fase de implementación

### Monitoreo, Evaluación y Retroalimentación

Para poder medir el impacto de las intervenciones, es fundamental haber establecido en la FASE DE DIAGNÓSTICO una línea base cualitativa y cuantitativa, que es el punto de partida en el proceso de seguimiento.

Es necesario establecer indicadores, que se refieren tanto a la forma de implementación del plan como a su impacto, respecto de las metas y objetivos.

Los resultados del plan y el impacto logrado pueden medirse con indicadores de la actividad económica (tasas de empleo y de desempleo); indicadores sociales (nivel de educación; tasas de alfabetización); e indicadores físicos y ambientales (acceso a servicios; calidad de la vivienda; calidad del aire y del agua).

## Fase de Monitoreo

Todo el proceso de planificación tiene un orden que es iterativo, constituye un ciclo que, sin ser lineal, se va profundizando en sucesivas revisiones.

Para poder medir el impacto de las intervenciones, es fundamental haber establecido en la fase de diagnóstico una línea base cualitativa y cuantitativa, que es el punto de partida en el proceso de seguimiento.

Es necesario establecer indicadores que puedan medir el impacto en el territorio en relación a las metas y objetivos de los diferentes niveles de gobierno.

Esta evaluación permite advertir la magnitud del impacto de determinado proyecto. Estos indicadores retroalimentan la fase de diagnóstico de análisis posteriores y permiten ajustar la evolución de los planes.



## La Agenda 2030 para el Desarrollo Sostenible

La Argentina, en el marco de la Reunión de Hábitat III, asumió la responsabilidad de tener presente la Agenda 2030 para su planificación territorial.

La Agenda 2030 es un plan de acción en favor de las personas, el planeta y la prosperidad. Este plan será implementado por todos los países y partes interesadas mediante una alianza de colaboración. Los 17 Objetivos de Desarrollo Sostenible y las 169 metas, que están integradas y son indivisibles, demuestran la magnitud y ambición de este nuevo programa universal. Los objetivos y metas equilibran las tres dimensiones del desarrollo sostenible: económica, social y ambiental.

Los nuevos objetivos y metas entraron en vigencia el 1 de enero 2016 y guiarán las decisiones que tomaremos los siguientes quince años. Todos los países trabajarán para implementar la Agenda a niveles regionales y globales, teniendo en cuenta las diferentes realidades, capacidades y niveles de desarrollo nacionales, incluidas las políticas y prioridades de cada país.

Los gobiernos también reconocen la importancia de las dimensiones regionales y subregionales, la integración económica regional y la interconectividad en el desarrollo sostenible. Los marcos regionales y subregionales pueden facilitar la traducción efectiva de las políticas de desarrollo sostenible en medidas concretas a nivel nacional. Es por esto que debemos tener la mirada puesta en esto y tratar de encauzar esfuerzos con vistas a concretar los objetivos de la AGENDA.

ONU-Hábitat ha desarrollado una posición única de apoyo al desarrollo sostenible y a la planificación y construcción de un mejor futuro urbano para las nuevas generaciones. El proceso clave apoya el desarrollo económico y social, además de la reducción de la pobreza y la desigualdad.

Las prioridades de la Nueva Agenda Urbana de ONU-Hábitat, se concentran en siete áreas:

- Planificación Urbana y Diseño.

- Servicios básicos urbanos.
- Economía Urbana.
- Vivienda y mejoramiento de asentamientos.
- Investigación Urbana y Desarrollo.
- Reducción de riesgos y rehabilitación de áreas urbanas con bajos indicadores.
- Legislación Urbana, Suelo y Gobernanza.

## Objetivo 11

Conseguir que las ciudades y los asentamientos humanos sean inclusivos



económicamente.

Las ciudades son hervideros de ideas, comercio, cultura, ciencia, productividad, desarrollo social y mucho más. En el mejor de los casos, las ciudades han permitido a las personas progresar social

Ahora bien, son muchos los problemas que existen para mantener ciudades de manera que se sigan creando empleos y prosperidad sin ejercer presión sobre la tierra y los recursos. Los problemas que enfrentan las ciudades se pueden vencer de manera que les permita seguir prosperando y creciendo, y al mismo tiempo aprovechar mejor los recursos y reducir la contaminación y la pobreza.

## Metas

### Objetivos de Desarrollo Sostenible



Fuente:  
<http://www.latinamerica.undp.org/content/rblac/es/home/post-2015/sdg-overview/goal-11.html>

# Los Objetivos de Desarrollo Sostenible

- |     |  |   |     |
|-----|--|---|-----|
| 01. | Poner fin a la pobreza en todas sus formas en todo el mundo.   | Reducir la desigualdad en y entre los países.   | 10. |
| 02. | Poner fin al hambre, lograr la seguridad alimentaria y la mejora de la nutrición y promover la agricultura sostenible.               | Conseguir que las ciudades y los asentamientos humanos sean inclusivos, seguros, resilientes y sostenibles.   | 11. |
| 03. | Garantizar una vida sana y promover el bienestar para todos en todas las edades.   | Garantizar modalidades de consumo y producción sostenibles.   | 12. |
| 04. | Garantizar una educación inclusiva, equitativa y de calidad y promover oportunidades de aprendizaje durante toda la vida para todos. | Adoptar medidas urgentes para combatir el cambio climático y sus efectos.   | 13. |
| 05. | Lograr la igualdad entre los géneros y empoderar a todas las mujeres y niñas.  | Conservar y utilizar en forma sostenible los océanos, los mares y los recursos marinos para el desarrollo sostenible.   | 14. |
| 06. | Garantizar la disponibilidad de agua y su gestión sostenible y el saneamiento para todos.  | Proteger, restablecer y promover el uso sostenible de los ecosistemas terrestres, efectuar una ordenación sostenible de los bosques, luchar contra la desertificación, detener y revertir la degradación de las tierras y poner freno a la pérdida de diversidad biológica. | 15. |
| 07. | Garantizar el acceso a una energía asequible, segura, sostenible y moderna para todos.   | Promover sociedades pacíficas e inclusivas para el desarrollo sostenible, facilitar el acceso a la justicia para todos y crear instituciones eficaces, responsables e inclusivas a todos los niveles.   | 16. |
| 08. | Promover el crecimiento económico sostenido, inclusivo y sostenible, el empleo pleno y productivo y el trabajo decente para todos.   | Fortalecer los medios de ejecución y revitalizar la alianza mundial para el desarrollo sostenible.  | 17. |
| 09. | Construir infraestructuras resilientes, promover la industrialización inclusiva y sostenible y fomentar la innovación.               |   |     |





Primera Parte

# FASE DE DIAGNÓSTICO



# CAPÍTULO I

## Antecedentes

### Planes existentes

Hay que considerar todos los estudios y planes previos que sirven como antecedentes al presente plan. Partir de la base de los trabajos acumulados es una política de Estado. Es de suma importancia tomar conocimiento de lo planteado en casos anteriores para la toma de decisiones futuras.

### Plan Estratégico Territorial Argentina 2016

#### Objetivo del plan

Cumplir los lineamientos planteados en la política e cada estado dond uno logre:

- Desarrollar su identidad territorial y cultural, y su sentido de pertenencia al territorio nacional; alcanzar el progreso económico y la concreción de los proyectos.
- Alcanzar la sustentabilidad ambiental de su territorio para garantizar la disponibilidad actual y futura de los recursos del mismo.
- Participar plenamente en la gestión democrática del territorio en todas sus escalas.
- Acceder a los bienes y servicios esenciales, posibilitando el desarrollo personal y colectivo y una elevada calidad de vida.

### Síntesis del Modelo Actual del Territorio

El Modelo Actual del Territorio Nacional, caracteriza la interrelación existente entre el medio biofísico y el medio socio-económico (población y actividades productivas) que tienen lugar en las distintas regiones del país, representando al mismo tiempo la dinámica de flujos de bienes y servicios que las vincula.

Así, el territorio nacional quedó dividido en 25 subregiones que se agrupan en tres grandes categorías:

#### Categoría A

Núcleos dinamizadores del territorio, corresponden a regiones relativamente pequeñas en términos de superficie, altamente pobladas, y urbanizadas, con alto desarrollo socio-productivo y del medio construido, donde confluyen los principales flujos de cargas y pasajeros (contienen a la mayoría de las regiones metropolitanas del país y el porcentaje mayor de la población urbana).

#### Categoría B

Territorios de media o alta urbanización, con sistemas urbanos integrados y de media a alta consolidación socio-productiva y del medio construido.

### Categoría C

Territorios con bajo nivel de urbanización y sistemas urbanos con baja integración, y baja consolidación socio-productiva y del medio construido.

Este mapa síntesis no hace más que confirmar las limitaciones del soporte físico nacional, con áreas más desarrolladas e integradas e inmensos territorios con baja ocupación e integración, en el que predominan las relaciones interregionales unidireccionadas hacia el principal centro de consumo nacional y que retroalimentan el desigual desarrollo socio productivo del país.

El Modelo Deseado comprende las siguientes líneas de acción integradoras:

- A-** Áreas de Intervención: a cualificar, a desarrollar y a potenciar.
- B-** Corredores de conectividad que articulan el territorio.
- C-** Sistema Policéntrico de Núcleos Urbanos.

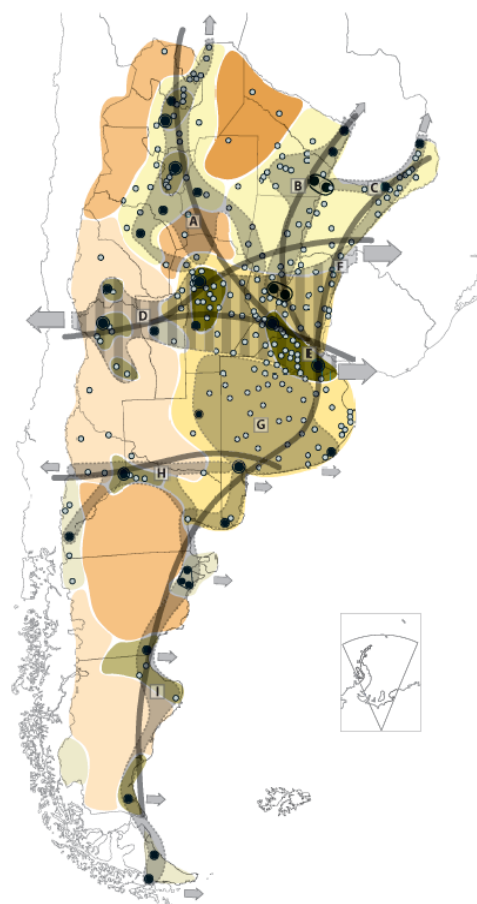
### A. ÁREAS DE INTERVENCIÓN

Se clasifica el territorio nacional según tres categorías –a cualificar, a desarrollar y a potenciar– las cuales se distinguen por el tipo de acciones que se necesita promover en cada una.

### B. CORREDORES DE CONECTIVIDAD

El patrón espacial de la red de los corredores de conectividad en la Argentina presenta como característica más relevante la existencia de unas pocas áreas en las que se concentran los flujos de cargas y pasajeros y el aislamiento de una gran parte del territorio nacional.

Se propone como estrategia de intervención reforzar las dotaciones existentes, descongestionando los tramos más solicitados y articular áreas del territorio nacional hoy desconectadas del sistema principal. El esquema propuesto plantea ejes de conectividad necesarios para articular territorios aislados y paralelamente intervenciones específicas sobre los corredores con mayor intensidad de ocupación que apunten a mejorar su eficiencia.



#### Categorías de Dinámica y Organización Territorial

##### Categoría A

- A 1
- A 2
- A 3

##### Categoría B

- B 1
- B 2

#### Categoría C

- C 1
- C 2
- C 3

X Tejido conectivo  
Corredores

- Núcleos estructurantes
- Ciudad mayor o igual a 10.000 habitantes



### C. SISTEMA POLICÉNTRICO DE NÚCLEOS URBANOS

Supone comprender al territorio ya no en términos de áreas y corredores sino como la combinación de ambas dimensiones de análisis: como sistema de asentamientos humanos.

La premisa es que todos los habitantes del país deben tener adecuada accesibilidad a los recursos que históricamente se han concentrado en las grandes ciudades y capitales provinciales fortaleciendo a las ciudades intermedias que articulan el sistema nacional y que en las últimas décadas muestran una alentadora tendencia de crecimiento.

## Plan Nacional para la Reducción de Riesgos de Desastres

### Objetivo del Plan

Definir los lineamientos de políticas y los principios básicos que deben desarrollar las instituciones de los sectores público, privado y organizaciones sociales, para la ejecución de programas y acciones tendientes a reducir los riesgos existentes, garantizar mejores condiciones de seguridad de la población y proteger el patrimonio económico, social, ambiental y cultural.

## Plan Estratégico Territorial de la Provincia de Entre Ríos 2010

### Modelo Territorial Actual - Avance 2010

Se trata de una serie de definiciones preliminares expresadas a partir de la formulación de diagnósticos en un modelo deseado que lleva a la definición de estrategias de acción común en el territorio y conforman el sentido instrumental del mismo para la construcción del futuro provincial en la certeza de que la cooperación es hoy imprescindible para la coordinación de esfuerzos y la construcción compartida de visiones de futuro y prácticas concretas.

La regionalización del territorio, es un primer paso a este sentido y cuyos bordes de integración determina, a partir de múltiples consideraciones, una posible operatividad más profunda y acertada, que conllevará, necesariamente, hacia una nueva institucionalidad, para las Políticas públicas de gestión estratégica.

Se ha trabajado en cuatro ejes temáticos para el diagnóstico provincial y regional. A la vez estos ejes sirven de estructura para el desarrollo de las líneas estratégicas, las cuales deben apuntar a resolver las cuestiones estructurales.

- Desarrollo Humano
- Perfil Productivo
- Infraestructura como soporte para el Desarrollo
- Ocupación y Gestión del Territorio

### Macro-regionalización: Región Centro

Entre Ríos participa de objetivos estratégicos comunes con lo que se ha dado en llamar la “Región Centro”, con las provincias de Santa Fe y Córdoba.

### Micro-Regionalización

La provincia de Entre Ríos reconoce la conformación de cinco regiones operativas a saber:

- Región de Las Cuchillas (norte)
- Región del Paraná
- Región del Gualeguay (centro)
- Región del Uruguay
- Región del Delta

### Líneas Estratégicas

Estas líneas estratégicas se constituyen en caminos que se recorrerán para hacer realidad la visión planteada.

- **Línea I:** desarrollo económico diversificado y con agregado de valor: generación de cadenas productivas que agreguen valor a la producción con reconversión y diversificación.
- **Línea II:** desarrollo territorial sustentable: reposicionamiento territorial sustentable en el

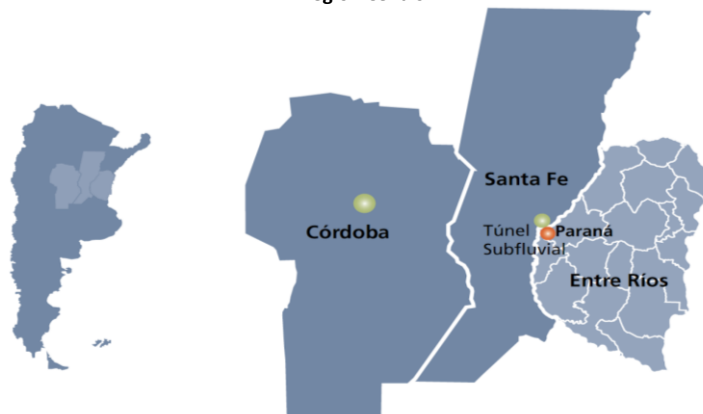


contexto macroregional y desarrollo local en el contexto interno.

inclusión y cohesión de la sociedad entrerriana y en referencia a sus valores culturales.

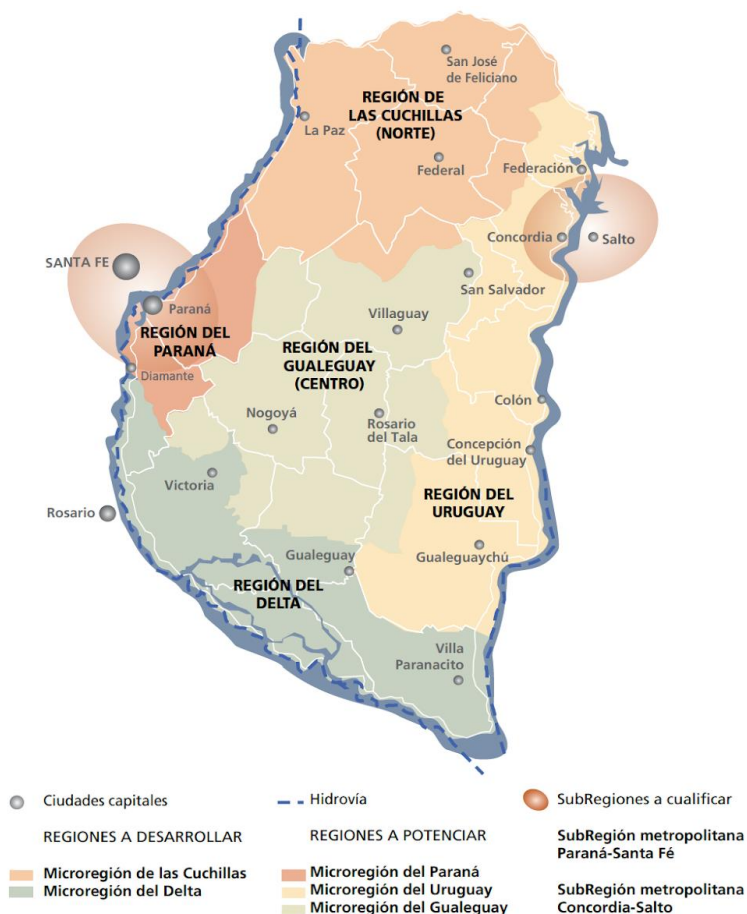
- **Línea III:** desarrollo de los valores culturales: generación de capital social en un marco de

Región Centro



Fuente: Plan Estratégico territorial para la Provincia de Entre Ríos 2010.

### Regiones Operativas – Provincia de Enter Ríos



Fuente: Plan Estratégico territorial para la Provincia de Entre Ríos 2010.

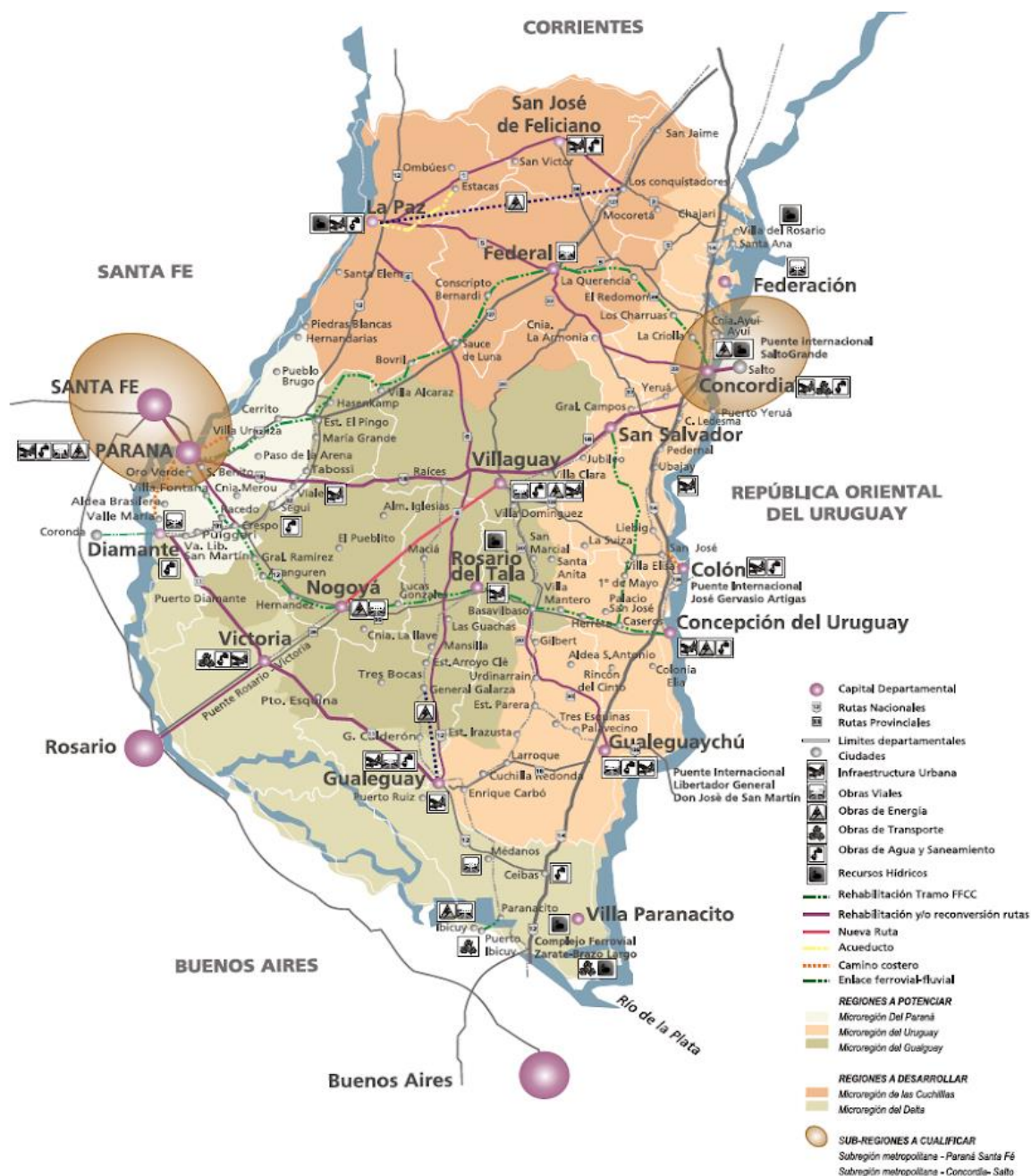
**Modelo Territorial Deseado** Dentro del Marco del PET, se han evaluado un total de 88 proyectos con distintas metodologías como la matriz cruzada y de ponderación según criterios establecidos con anterioridad. Estos proyectos

están dispersos en todo el territorio y conforman una cartera de proyectos.

Dentro del contexto provincial, se desarrollan además otros planes estratégicos que, con el PET

como base y referencia, conforman un entramado de pensamiento y reflexión sobre los diferentes sectores económicos y de desarrollo que generan crecimiento y sustentabilidad. Entre ellos, el Plan Quinquenal de Desarrollo

Sustentable de la Provincia de Entre Ríos 2011-2015, y el Plan Estratégico de Desarrollo Turístico Sustentable Entre Ríos Turismo 2020.



### Modelo Territorial Deseado de Entre Ríos 2010

Fuente: Plan Estratégico territorial para la Provincia de Entre Ríos 2010.

## Plan Quinquenal de Desarrollo Sustentable de la Provincia de Entre Ríos 2011 – 2015

El Plan Quinquenal se constituye en el instrumento de gestión del Plan Estratégico Territorial de Entre Ríos para los próximos cinco años. Orientando la acción del gobierno y dando un marco de previsibilidad, credibilidad, racionalidad y transparencia a la gestión del gobierno. Los módulos temáticos definidos son:

- Infraestructura, Servicios y Ambiente
- Desarrollo Humano y Social
- Salud
- Educación y Cultura
- Producción y Turismo
- Seguridad
- Gobierno y Aspectos Institucionales
- Economía, Hacienda y Finanzas Públicas

La estructura de ocho módulos básicos adoptada supone un ordenamiento metodológico. Cada componente de los distintos módulos (planes estratégicos - programas operativos) se articula e interactúa integralmente en forma horizontal de tal manera que un programa cuyo eje sea el desarrollo humano podrá abordar aspectos

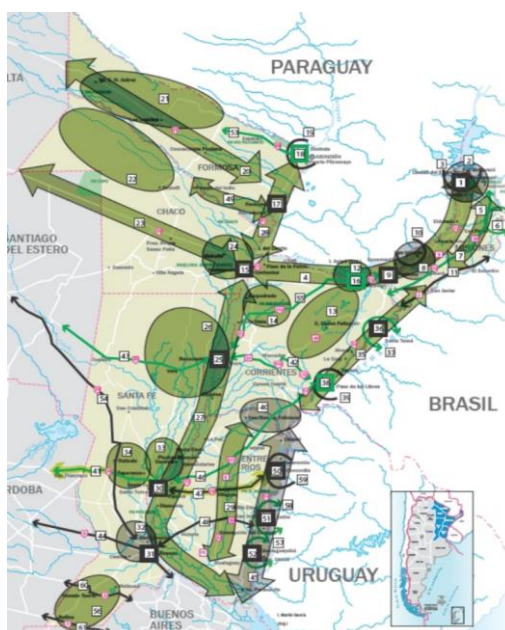
productivos, infraestructurales, territoriales, económicos o institucionales.

## Plan Estratégico de Desarrollo Turístico Sustentable Entre Ríos Turismo 2020

La provincia de Entre Ríos sancionó en el año 2009 la Ley N° 9946 “Régimen de Promoción del Desarrollo Turístico Sustentable”, cuyo texto determina el marco de actuación en el que se desenvuelve la actividad turística provincial. A partir de esto la legislatura de Entre Ríos sancionó la propuesta normativa que formalizó el proceso de ordenamiento del Turismo, y así comenzar a planificar las nuevas líneas y programas estratégicos y continuar con el proceso de desarrollo de la actividad.

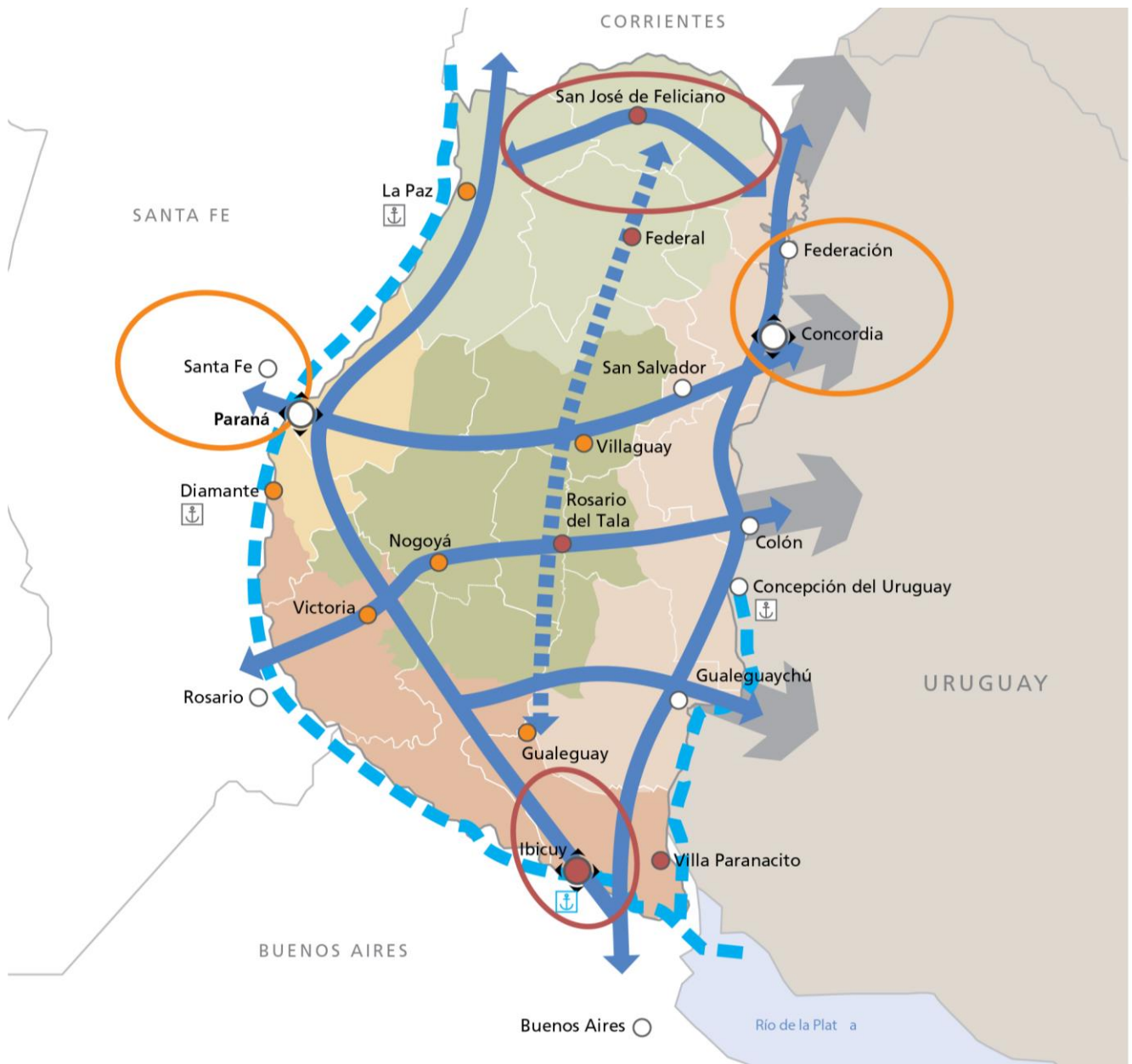
Los equipos técnicos de las provincias que integran la Región Litoral (Entre Ríos, Santa Fe, Chaco, Formosa, Corrientes y Misiones) trabajaron de manera articulada, priorizando estratégicamente determinados espacios turísticos que permitirán la consolidación de la Región.

### Región Centro



Fuente: Plan Estratégico de desarrollo turístico sustentable, Entre Ríos Turismo 2020.

## Modelo Deseado Provincial



### REFERENCIAS

	Nodo multimodal		Microrregión del Gualeguay
	Nodo multimodal a desarrollar		<b>Regiones a desarrollar</b>
	Centro urbano		Microrregión de las Cuchillas
	Ciudad a desarrollar		Microrregión del Delta
	Ciudad a potenciar		<b>Subregiones a potenciar</b>
	Ejes de conectividad territorial		Subregión metropolitana - Paraná-Santa Fe
	Eje de integración del Gualeguay		Subregión metropolitana - Concordia-Salto
	Hidrovia Paraná-Paraguay		<b>Subregiones a desarrollar</b>
	<b>Regiones a potenciar</b>		Reactivación de puertos
	Microrregión del Paraná		Resignificación Puerto Ibicuy
	Microrregión del Uruguay		



## Planes existentes de la localidad

**PROYECTO** de la obra **“Filtro Biológico B° Santa Teresita”**, Barrio Santa Teresita en la localidad de San José de Feliciano, Dpto. Feliciano, Provincia de Entre Ríos.

**Estado:** Obra en Ejecución. Obra Inconclusa.

**Presentado ante:** CAFESG, Ministerio De Planificación De La Provincia de Entre Ríos.

**Descripción:** El proyecto tiene por objetivo dar respuesta a un sector de la ciudad en el cual no se ha podido dar respuesta con los desagües cloacales por encontrarse a contra nivel de la red existente, es por esto que se ha decidió realizar este filtro biológico para albergar la demanda del servicio en el sector. Se lo prevé ubicar sobre calle Salta y esquina Alcantarilla.

**Alcances:** Esta obra consiste en mejorar la calidad Sanitaria - Ambiental de este sector de la ciudad comprendido por seis manzanas, la localización del lugar de desarrollo se encuentra sobre calle Salta sector Sur Oeste de la ciudad.

**Localización:** la obra se ubica sobre un solar de la Manzana N° 156, sobre calle Salta y Alcantarilla de A° Carrizo.

**Plazo de Ejecución estimado:** 4 meses a partir de la firma del Acta de Inicio de Obra.

**Beneficiarios:** alrededor de 50 familias.



OBRA EN EJECUCIÓN

FUENTE: Municipalidad de San José de Feliciano

**Obra: Construcción de Viviendas- Plan Nacional de Vivienda – 100 Viviendas Emergencia Hídrica** en la localidad de San José de Feliciano, Dpto. Feliciano, Provincia de Entre Ríos.

**ACU: 13608202/2017**

**Presentado ante:** Ministerio del Interior, Obras Públicas y Viviendas. Secretaria de Vivienda-



OBRA EN EJECUCIÓN

FUENTE: Municipalidad de San José de Feliciano



ACTUALMENTE SE LLEVAN ADELANTE OBRAS DE INFRAESTRUCTURA

FUENTE: Municipalidad de San José de Feliciano

**Descripción y Alcance:** Esta Obra tiene por objetivo resolver el problema de la vivienda a 100 familias de esta ciudad, las cuales se encuentran ubicadas en zonas inundables y las viviendas existentes son de muy baja calidad habitacional, es por esto que se planteo la relocalización de estas familias en zonas no inundables y con esto poder brindarles mejores servicios y una vivienda digna.

**Localización: -30.377038; -58.742711**

Se ubicarán en dos terrenos, por un lado 48 viviendas en parte de las Manzanas N° 29 y 41, sector noroeste y por otro lado se ubicarán 52 viviendas en parte de la Manzana N° 13, sector noreste, entre las calles Villaguay, Colon, Centro América y Cepeda.

**Plazo de Ejecución estimado y Porcentaje de Avance de Obra:** 12 meses de plazo y en la actualidad posee un avance de 11,71%

**OBRA: Terminación de 110 Viviendas e Infraestructura Bº Santa Teresita** en la localidad de San José de Feliciano, Dpto. Feliciano, Provincia de Entre Ríos.

**ACU: 1688/15**

**Presentado ante:** *Ministerio del Interior, Obras Públicas y Viviendas. Secretaria de Vivienda.-*

**Programa:** Programa Federal de Construcción de Vivienda "Techo Digno"

**Descripción:** Esta obra contempla la terminación de 110 viviendas, de las cuales ya se encuentran iniciadas 37 viviendas, estas contemplan la ejecución de una platea de fundación y un sistema constructivo tradicional.

**Alcances:** Esta obra consiste en mejorar la calidad de vida de las familias del barrio Santa Teresita, las cuales desde hace tiempo presentan problemas de hacinamiento y carencia edilicia, en el sector se pudo realizar una primera etapa de obra de infraestructura, dentro del programa PROMEBA, logrando concretar los servicios de agua, alumbrado, tendido eléctrico, cloacas, desagües pluviales y ripio.

**Localización: -30°23'32.3"S; -58°45'36.6"O**


La terminación de estas 110 Viviendas se encuentran ubicadas en el Barrio Santa Teresita, en el sector comprendido por las calles Dorrego, Tucumán, Mitre y Catamarca, Manzanas N° 168, 169, 170, 182, 183 y 184. Sector Sur Oeste.

**Plazo de Ejecución estimado y Porcentaje de Avance:**

14 meses de plazo de Obra y se encuentra en un 6,69% de avance.



OBRA EN EJECUCIÓN  
FUENTE: Municipalidad de San José de Feliciano



OBRAS EN EJECUCION  
FUENTE: Municipalidad de San José de Feliciano

## Territorio

### Escala Nacional

### Sistema Jurídico-Administrativo

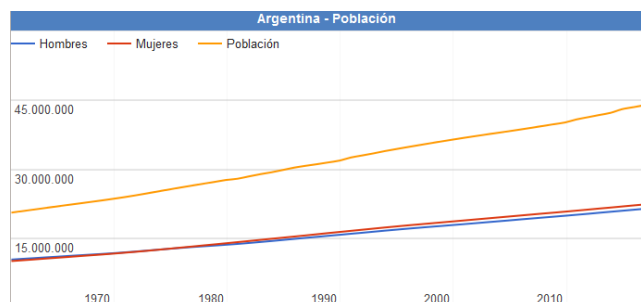
#### Población

Según datos del Censo Nacional de Población, Hogares y Vivienda del año 2010 la población de la República Argentina asciende a 40.117.096 habitantes, con una densidad media de 14,4 hab/km<sup>2</sup> sin considerar la superficie de la Antártida Argentina e Islas del Atlántico Sur. Argentina, que es uno de los países más grandes del mundo, tiene una densidad de población muy baja, está en el puesto 23 en el ranking de densidad mundial, con 16 habitantes por Km<sup>2</sup>.

El anterior Censo del año 2001 arrojó un total de 36.260.130 habitantes, por lo que el incremento de población al 2010 fue de 3.856.966 habitantes con una tasa de variación intercensal 2001-2010 del 10,6%, menor a la registrada entre los censos de 1991 y 2001 del 11,2%.

Argentina cerró 2016 con una población de 43.847.430 personas, lo que supone un incremento de 429.665 habitantes, 216.947 mujeres y 212.718 hombres, respecto a 2015, en el que la población fue de 43.417.765 personas.

Según los últimos datos publicados por la ONU, el 4,81% de la población son inmigrantes ocupando el puesto 82º en porcentaje de inmigración.



Fuente: [www.datosmacro.com/demografia/poblacion/argentina](http://www.datosmacro.com/demografia/poblacion/argentina)

## Desarrollo Humano

Argentina posee un Índice de Desarrollo Humano de 0,827 (año 2016); posicionándose en el puesto 45, formando parte del grupo de países de desarrollo humano muy alto. Su Índice de Desarrollo Humano ajustado por la desigualdad es de 0,698; con un coeficiente de Gini de 42,7, le hace retroceder ocho posiciones en el IDH.

Su Índice de Desigualdad de Género la ubica en el 75º lugar. En educación, tiene una inversión del 5.1% del PBI. Según el Banco Mundial, su PIB nominal es el 21º del mundo (año 2015).

Su capacidad tecnológica y científica le ha permitido producir y diseñar satélites y construir reactores nucleares. En las últimas décadas, ha brindado una creciente cooperación nuclear a países de América Latina, el Magreb, el Golfo Pérsico, el sudeste asiático y Oceanía, a partir de las capacidades desarrolladas por la Comisión Nacional de Energía Atómica (CNEA) y por la empresa estatal INVAP.

### Escala Provincial: Entre Ríos

El índice elaborado por la Organización de las Naciones Unidas establece un valor que va del 0 al 1. La Ciudad Autónoma de Buenos Aires ocupa el primer lugar de la lista con un valor de 0,792, seguidas por Chubut, Mendoza, San Luis, Neuquén y Santa Cruz, mientras que Entre Ríos se encuentra séptima, con un valor de 0,565.

De acuerdo al análisis realizado por la ONU, Entre Ríos se encuentra por encima de las provincias que comparten la Región Centro, Santa Fe (0,553) y Córdoba (0,541), e incluso por encima de la provincia de Buenos Aires, que posee un índice de 0,556 y abarca los tres ejes de la Agenda 2030 de la ONU, que articula aspectos más amplios en función del desarrollo sostenible. Además, se propuso conformar una primera aproximación a la situación de cada distrito de acuerdo al crecimiento económico, la inclusión social y la sostenibilidad ambiental.

Teniendo en cuenta el análisis de los especialistas, y a diferencia de lo que pasó en otros distritos, en Entre Ríos el gobierno provincial sostuvo a partir de 2016 políticas públicas de acceso a bienes y servicios básicos, tales como salud, educación en todos sus niveles, y cultura, así como también dio continuidad y



empezó nuevas obras públicas, lo que está considerado como vectores para el desarrollo económico y social. Todo ello motorizó el alza de los valores con los que se mide este nuevo índice.

Otro dato, ya de tipo estructural, que influyó en el análisis del caso entrerriano, está dado por el carácter federal de la distribución de la población al interior de la provincia. La existencia de numerosos centros urbanos de relativa importancia, con presencia de instituciones educativas terciarias e incluso universitarias, es también una de las fortalezas que cimentan la posibilidad de desarrollo sostenible entrerriano.

Además, movido por el fuerte compromiso de la sociedad, Entre Ríos se ha mantenido a la vanguardia en políticas que tienden a preservar el ambiente. Este ítem se ha visto fortalecido recientemente por la sanción de la Ley Antifracking que promovió el gobernador Gustavo Bordet, y se encuentra presente de manera transversal dentro de las políticas públicas entrerrianas.

Asimismo, en su informe, la ONU destaca el nivel de educación y calificación del trabajo entrerriano, mientras que los niveles de pobreza no son significativamente altos (Provincia de Entre Ríos, 2018).

## Sistema Jurídico-Administrativo

La provincia de Entre Ríos al igual que sus pares, posee autonomía respecto al gobierno nacional exceptuando aquellos temas de naturaleza federal.

La República Argentina es un estado Federal constituido por 23 Provincias y una Ciudad Autónoma. Cada Provincia tiene competencias legislativas en los términos establecidos en sus respectivas Constituciones en las que de forma expresa manifiestan su adhesión a la República.

Esto está reconocido por el artículo 121 de la Constitución de la Nación Argentina conservando todo el poder no delegado por esta Constitución al gobierno federal, y el que expresamente se haya reservado por actos especiales al tiempo de su incorporación.

La constitución provincial vigente (Provincia de Entre Ríos, 2018) es la correspondiente al año 2008. El último proceso de Reforma Constitucional para lo

cual se creó la Convención Constituyente mediante la Ley N° 9768.

En ella se establece la existencia de tres poderes: el poder ejecutivo, el poder legislativo y el poder judicial.


La provincia está organizada en 17 jurisdicciones denominadas departamentos, cada uno con su respectiva ciudad cabecera y una capital provincial, Paraná, la que alguna vez fue también sede del gobierno nacional en tiempos de la Confederación Argentina, entre 1853 y 1861 y donde hoy residen los tres poderes del Estado entrerriano.

Los departamentos entrerrianos no son divisiones administrativas organizadas ya que no tienen ningún órgano de gobierno, su propósito es servir a la descentralización de la administración provincial. Existen jefaturas departamentales de la Policía de Entre Ríos, direcciones departamentales de escuelas y de otros órganos descentralizados. También sirven como distrito electoral para el Senado provincial, eligiéndose un senador por cada departamento.

Las comunidades cuya población estable legalmente determinada no alcance el mínimo previsto para ser municipios constituyen comunas (ARTÍCULO 232 Constitución de la Provincia). El gobierno de los centros rurales de población, en lo que se refiere a los intereses comunales, está a cargo de una Junta de Gobierno (Ley 755 de Juntas de Gobierno). Actualmente la cantidad de Juntas de Gobierno asciende a 194.

La provincia utiliza el sistema de ejidos no colindantes para sus municipios, por lo que existen territorios no organizados en los intersticios entre municipios y juntas de gobierno, los habitantes de los cuales quedan privados de los servicios prestados por los gobiernos locales.





Bandera y Escudo de la Prov. de Entre Ríos. Fuente: [www.entrerios.gov.ar](http://www.entrerios.gov.ar)

## Superficie y Ubicación

### Provincia de Entre Ríos


#### Ubicación en la República Argentina



Entre Ríos es una de las 23 provincias que, junto al distrito federal, componen la República Argentina. Situada en la región centroeste de la República Argentina, al sur del Continente Americano. Limita al norte con la Provincia de Corrientes, al este con la República Oriental del Uruguay, al sur con la Provincia de Buenos Aires y al oeste con la Provincia de Santa Fe.

Geográficamente forma parte de la Mesopotamia Argentina e integra políticamente junto con las Provincias de Córdoba y Santa Fe, la Región Centro. De especial relevancia para el MERCOSUR, Entre Ríos cobra importancia por su posición geográfica estratégica que comprende un paso obligado en el eje nortesur de la República Argentina con Brasil y el eje esteoeste comprendido por el Corredor Bioceánico que une Uruguay y Chile.

Con 78.781 km<sup>2</sup> de extensión, ocupa el 2,83 % del total de la superficie del país, siendo la séptima provincia menos extensa del país y con 15,77 hab/km<sup>2</sup>, la sexta más densamente poblada.



Fuente: [www.turismoentrerios.com/provincia/flora.htm](http://www.turismoentrerios.com/provincia/flora.htm)

## Relieve y Ecosistemas

### Flora:

#### El Palmar de Colón

Es un fugio de flora y fauna desplegado por un territorio de 8500 hectáreas en el centro este del territorio entrerriano, el Parque Nacional. El Palmar preserva como formación emblemática el palmar de Yatay, a manera de bosque abierto, es una especie autóctona que llega a vivir entre 200 y 400 años, que suele engalanar los cielos con sus flores amarillas, y que ofrece un delicioso fruto dulce, utilizado especialmente para la elaboración de licores. El mismo se presenta a manera de un bosque abierto.

Junto a la palmera Yatay crecen arbustos como la chilca y hierbas de floración notable como margaritas y verbenas.

## Los Montes

Son formaciones vegetales que presentan como característica común ser muy tupidos, lo que dificulta el paso del hombre montado a caballo o a bordo de un automóvil. Hay montes en el centro y en el noroeste de la provincia. Las especies que los forman son el ñandubay, el algarrobo, el espinillo, el chañar, el tala, el molle, el lapacho y el timbó.

## El Monte Blanco

Otra clase de monte está ubicada en el Delta del Paraná. Sus árboles son de madera blanda y pulposa, de hojas grandes. Algunas de las especies arbóreas que se encuentran en esa zona son el sauce criollo, el Colorado o de la Costa; el Álamo Criollo, el Carolina y de Canadá, los Ceibos, Curupíes, Timbúes, Canelones, Laureles y Falsos Alisos.

## Plantas acuáticas y forrajeras

Una rica flora acuática puebla los ríos y lagunas: el irupé, el repollito de agua, camalotes y achiras. Y más al sur, donde las tierras son aptas para la cría de ganado, se extiende un espeso manto herbáceo sin formaciones arbóreas.

## Fauna:

La fauna de Entre Ríos se encuentra protegida naturalmente de la depredación por los ríos que rodean a la provincia, así como también por límites establecidos a la caza y pesca de las especies.

## Aves

Las aves abundan en la provincia, sobre todo en las áreas lacustres. Las zancudas cigüeñas, el tutuyú coral, la garza mora, las bandurrias, cuervillos y espátulas viven en ríos, arroyos y lagunas, junto con algunas palmípedas. Patos, viguaes y cisnes. Los pájaros más comunes son el pirincho, el urutaú, cardenales, martin pescador, bigua y el carpintero.

## Reptiles

En la provincia se encuentran saurios de diversos tamaños, como yacarés, iguanas y lagartijas. Entre los ofidios existen ejemplares de serpientes de coral, boa, cascabel y la mortífera yará.

## Mamíferos

Compartiendo el territorio hay también carpinchos, hurones, zorros del monte, guazunchos, lauchas o ratones de campo, mulitas, peludos, comadrejas.

## Peces

La fauna ictícola entrerriana está compuesta por más de 200 especies, entre las que se destacan diversas clases de peces: armado, surubí, patí, dorado, sardina, sábalo, manduví, anamengüí, boga, pacú y dientudo.



<http://www.turismoentrerios.com/provincia/fauna.htm>



<http://www.turismoentrerios.com/provincia/fauna.htm>

### Áreas naturales protegidas

Existen en la provincia más de 40 áreas naturales protegidas, incluyendo dos parques nacionales, un sitio Ramsar y 2 reservas ícticas intangibles.

Parque nacional El Palmar: Ubicado en el departamento Colón, 8200 ha. Creado el 23 de enero de 1966

- Parque nacional Predelta: Ubicado en el departamento Diamante, 2458 ha. Creado el 13 de enero de 1992)
- Sitio Ramsar Palmar Yatay, ubicado en los departamentos Colón y San Salvador. 21450 ha. Declarado el 5 de junio de 2011.

### Geografía

Junto a Misiones y Corrientes, Entre Ríos integra la Mesopotamia argentina, por encontrarse limitada al este y el oeste, respectivamente, por los grandes ríos Uruguay y Paraná.

El relieve entrerriano ocupa una extensión del extremo oriental de la llanura pampeana, presenta un paisaje de llanura sedimentaria originado en la erosión, levemente ondulada, de alturas no superiores a los 100 metros con una pendiente que paulatinamente sube hacia el oeste y el norte.

Estas alturas, mal llamadas cuchillas, son en realidad lomadas que constituyen una prolongación del relieve de Corrientes y que al ingresar a la provincia se divide en dos brazos: el occidental o de Montiel, de dirección sudoeste y que llega hasta las cercanías del arroyo Hernandarias y el brazo oriental o Grande, que desde el sudeste llega hasta el sur del departamento Uruguay. Estas lomadas determinan la divisoria de aguas: las pendientes hacia el río Paraná y hacia los ríos Uruguay y Gualaguay.

Además de estas lomadas, existen tres prolongaciones de dirección Norte - Sur, entre los arroyos Nogoyá y Clé; otro, entre éste y el río Gualaguay y por último, otro, entre el río Gualaguay y el Gualaguaychú.

En la zona de Diamante, Victoria y Gualaguay, las lomadas dan al paisaje un aspecto de toboganes gigantes. La base de la llanura sedimentaria es de origen precámbrico. Se caracteriza por una marcada heterogeneidad en su topografía, suelos y vegetación. El mismo se encuentra conformado por:

- 77% de tierra firme: aproximadamente 6.066.137 has.
- 20% de islas, delta, pre-delta y anegadizos: alrededor de 1.575.620 has.
- 3% agua, ríos Paraná, Uruguay y otros: cerca de 236.343 has.

Entre Ríos posee 5 tipos de suelos: molisoles, vertisoles, alfisoles, entisoles, inceptisoles, mezcla de entisoles e inceptisoles.

### Recursos Hídricos

Desde su propio nombre, la provincia denota la fuerte presencia de cauces hídricos que han determinado su demarcación geográfica e influido en su economía. Los dos principales, el Paraná y el Uruguay, aglutinan a las grandes localidades en sus márgenes.

Estos dos ríos forman subsistemas o pendientes dentro de la provincia a los cuales se han sumado otros dos, el Gualaguay y el Guayquiraró. Límites están dados por ríos o arroyos:

- Al oeste y sur, el río Paraná
- Al norte el Guayquiraró, el Mocoretá y los arroyos Basualdo y Tunas.
- Al este, el río Uruguay. Desde el límite con Corrientes hasta pocos kilómetros al norte de Concordia se encuentra el embalse de Salto Grande.

Hacia el sur se halla el Delta del Paraná con terrenos bajos y formación de islas.

En total la provincia cuenta con 41.790 km de ríos y arroyos. Además de 7736 cursos de agua interiores.

### Sismicidad

El 22 de octubre de 1948 se produjo un sismo entrerriano con epicentro a 90 km al sudeste de Chajarí, que tuvo fuerte repercusión en la región debido al absoluto desconocimiento de la posibilidad de existencia de estas catástrofes naturales en esta provincia.

La provincia responde a las subfallas «del río Paraná», y «del río de la Plata», y a la falla de «Punta del Este», con sismicidad baja. Sus últimas expresiones se produjeron además del de 1948, el 5 de junio de 1888 (129 años), a las 3.20 UTC-3, con una magnitud aproximadamente de 5,0 en la escala de Richter (terremoto del Río de la Plata de 1888).



## Clima

Por su situación geográfica en Entre Ríos la temperatura disminuye de norte a sur. Dado esto podemos encontrar dos regiones climáticas: una subtropical sin estación seca y otra cálida.

La primera afecta a los departamentos de Federación, Feliciano, Federal y norte de La Paz. Los inviernos son suaves y los veranos con temperaturas promedio superiores a los 26°C. La temperatura media anual es de 20°C. Las precipitaciones superan los 1.000 mm. anuales y predominan los vientos norte, este y noreste.

La segunda región climática, que corresponde al resto del territorio, presenta inviernos cuya temperatura media oscila entre los 7°C y 10°C, y en verano, entre los 19°C y 23°C. La amplitud media varía entre los 10°C y 16°C. En esta zona se encuentran presentes vientos del sur, sureste, noreste y pampero. Las precipitaciones, en promedio, son inferiores a los 1.000 mm anuales.

## Economía

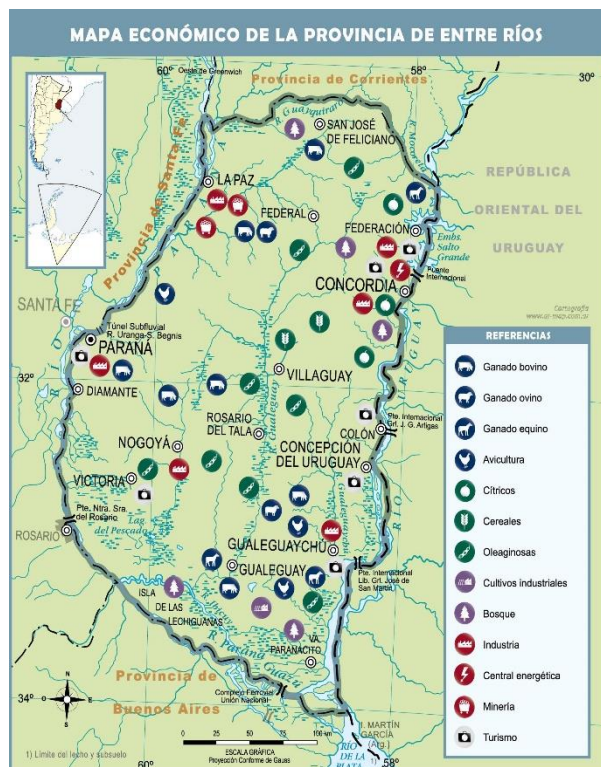
La actividad económica de la provincia se sustenta principalmente en la agricultura, la ganadería y el turismo y en menor medida en la minería y la industria.

- Actividad agrícola: de arroz, soja, trigo, maíz, cítricos, arándanos, nueces de pecán y la forestación de eucaliptus. Es la primera productora nacional de mandarinas, naranjas, arroz y nueces de pecán, la segunda de pomelos y la cuarta en soja, arroz y sorgo granífero.
- Del cultivo de trigo, maíz y lino se ha evolucionado hacia una actividad muy diversificada, que responde a las demandas de los estímulos generados por las necesidades de los mercados nacional y mundial.
- Actividad ganadera: hay un claro predominio del sector vacuno y avícola. En menor escala está la producción de ovinos. La actividad ganadera obtuvo un impulso cuando la provincia fue declarada libre de aftosa.
- Actividad industrial: tiene un fuerte vínculo con el sector agropecuario, destacándose la elaboración de alimentos y bebidas, molinos harineros, molinos arroceros. También existen industrias relacionadas con la madera, los productos químicos, la metalurgia y las maquinarias.

- Actividad Turística: Entre Ríos actualmente tiene como uno de sus ejes de desarrollo a la actividad turística, es el cuarto destino más visitado a nivel nacional. Sus principales atractivos turísticos son los complejos termas, el turismo rural, la pesca deportiva, el turismo aventura y los carnavales.

Entre Ríos es origen de aproximadamente del 2,3 % de las exportaciones totales de la Argentina. Sus principales mercados destino son China (14 %), Brasil (12 %) y Chile (8 %).

Las principales fuentes energéticas de la provincia son la electricidad y el gas. La producción eléctrica se origina en la Represa Salto Grande. Dicha represa fue el primer complejo hidroeléctrico binacional de Latinoamérica, y provee de electricidad tanto a la Argentina como al Uruguay. El suministro gasífero se debe a la conexión con el Gasoducto Subfluvial que cruza el río Paraná y continúa con el Gasoducto Troncal Entrerriano, una obra a cargo de la empresa Gas del Norte S.A.



Mapa económico de la Prov. de Entre Ríos. Fuente: mapoteca.educ.ar

## Microrregiones

La Constitución de Entre Ríos en su artículo 75 fomenta el asociativismo dentro de su territorio.

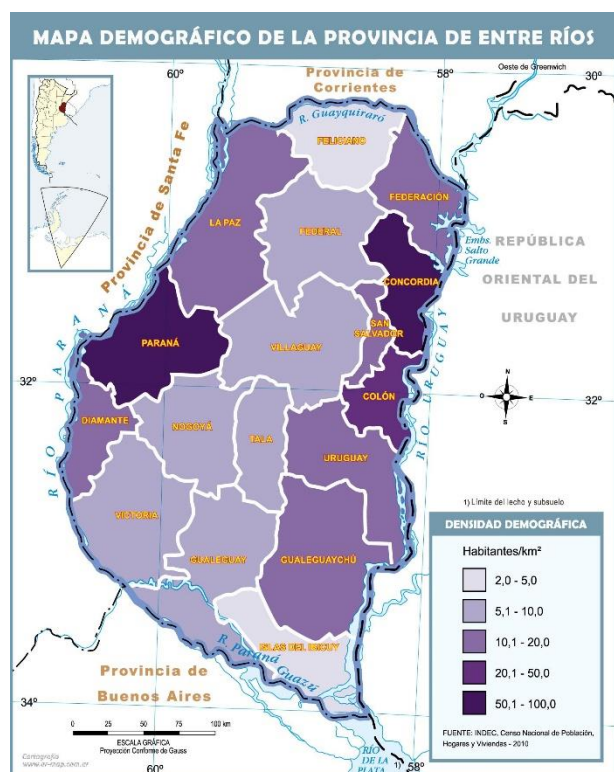
“Fomentará la creación de regiones o microrregiones dentro de su territorio, atendiendo características de comunidad de intereses, afinidades poblacionales y geográficas, para posibilitar un desarrollo económico y social sustentable.”

Actualmente existen diversas microrregiones productivas y turísticas que cuentan con estatutos y autoridades comunes. Dentro de las principales se puede nombrar a la microrregion tierra de palmares, Crespo y sus aldeas y la del camino costero.

## Población

Entre Ríos cuenta con una población de 1.236.959 (INDEC, 2010) habitantes según el último Censo 2010 y una proyección estimada de 1.360.443 (INDEC, 2010) en 2018, distribuida en 17 departamentos, 78 municipios y 169 comunas, lo que la convierte en la séptima provincia más poblada del país.

Con una densidad de población promedio de 15,77 hab/km<sup>2</sup>, denota una tendencia marcada ascendente desde el centro del territorio hacia los márgenes de los Ríos Uruguay y Paraná, siendo especialmente concentrada en los Departamentos Paraná donde la densidad llega a los 68,3 hab/km<sup>2</sup> y en el Departamento Concordia con 52,2 hab/km<sup>2</sup>.



Mapa demográfico de la Prov. de Entre Ríos.  
Fuente: mapoteca.educ.ar

## Escala Local: San José de Feliciano

## Sistema Jurídico-Administrativo

La ciudad de San José de Feliciano se encuentra sobre la Ruta Provincial N° 1, es la capital del departamento Feliciano, de la provincia de Entre Ríos. Se encuentra en el extremo norte de la provincia, a 15 kilómetros del límite con la provincia de Corrientes y 120 Kms. de ambos ríos. Paraná en el Oeste y Uruguay en el Este. Las localidades entrerrianas más cercanas son: La Paz, Los Conquistadores, Chajarí y Federal.

Se trata de un municipio distribuido entre los Basualdo y Manantiales del departamento Feliciano (del cual es cabecera). El municipio comprende la localidad del mismo nombre y un área rural.

El Municipio es regulado según la Ordenanza N° 421 con fecha 24 de noviembre de 2011. Posee Presidente Municipal o Intendencia y Vice Intendencia. De la Viceintendencia depende el Honorable Consejo Deliberante. En el caso del Intendente Municipal actúa como un Coordinador General de Secretarías del cual dependen 3 secretarías además del Juzgado Municipal de Faltas.

La Secretaría de Gobierno Hacienda y Finanzas Públicas contempla las siguientes áreas: Dir. Despacho, Dpto Contable, Dpto Legales y Dpto Tesorería.

La Secretaría de Desarrollo Social y de la Producción contempla las siguientes áreas: Dpto de Acción Social, Dpto de Salud y Medio Ambiente, A.N.A.F, Oficina de Empleo, y Producción.

La Secretaría de Obras y Servicios Públicos contempla las siguientes áreas: Coordinación de Servicios Públicos, Compras, Coordinación de Obras Públicas, Dpto de Catastro y Dpto de Obras Privadas.



BANDERA de "SAN JOSÉ de FELICIANO"  
FUENTE: Municipalidad de San José de Feliciano



ESCUDO

FUENTE: Municipalidad de San José de Feliciano

Color celeste y blanco distribuido en tres franjas horizontales de igual tamaño, dos de ellas celeste y en el medio una blanca. La bandera esta cruzada por una franja roja rescatando la identidad provincial. Tiene en su base un camino color verde medio, con forma de trapecio. En la parte superior un sol amarillo oro con diecisiete puntas que representan los 17 departamentos de la provincia y en su centro una estrella blanca (el color blanco de la estrella representa la pureza, la solidaridad y la unión) de cinco puntas (una punta por cada Distrito de nuestro Departamento) que representa los sueños y anhelos de cada uno que sólo se cumplen con firme esperanza y esta el sol para dar luz y unirnos como hermanos.

## Historia

Su nombre proviene de Feliciano Rodríguez, quien acompañó a Juan de Garay en la fundación de Santa Fe y que alrededor de 1606 obtuvo tierras y fundó una reducción de mepenes en la zona.<sup>2</sup> El sacerdote Policarpo Dufó creó en 1730 una misión en la zona de Feliciano.

El área perteneció a la Compañía de Jesús hasta su expulsión del territorio español en 1768. Alrededor de 1771 los pobladores de Feliciano, a instancias de los misioneros, pidieron a las autoridades que se les dotara de una capilla.

Desde 1805 existían pobladores cerca del arroyo Feliciano y en 1818 los vecinos concluyeron la construcción del primer templo. A principios de 1823 se fundó oficialmente el pueblo.

En 1823, debido a la organización político administrativa realizada en 1822 por el gobernador de Entre Ríos, Lucio Norberto Mansilla, San José de Feliciano reemplazó a Alcaraz como centro de

población del primer departamento subalterno del primero principal, que era Paraná. Residiendo allí el comandante militar y el alcalde de la Santa Hermandad del departamento.

En 1826 alcanzó la categoría de villa. En 1839 la villa fue saqueada e incendiada por las tropas del coronel correntino Manuel Vicente Ramírez.

En 1849 La Paz pasó a ser cabecera del nuevo departamento La Paz que incluyó a San José de Feliciano, que tenía 120 habitantes de acuerdo al censo practicado ese año.

En 1864 el gobernador Justo José de Urquiza ordenó su reconstrucción y el 10 de junio de 1864 comenzó la edificación de la nueva iglesia, terminada el 9 de agosto de 1865.

La municipalidad de San José de Feliciano fue instalada el 15 de enero de 1873 luego de elecciones efectuadas el 15 de diciembre de 1872 con Francisco Vigo como presidente, pero a causa de su baja recaudación una ley promulgada el 6 de julio de 1874 ordenó su disolución si no podía equilibrar su presupuesto, lo que ocurrió poco después. En 1881 fue restaurada como municipio creándose una comisión en 1882 y el 22 de enero de 1885 fueron convocadas las primeras elecciones municipales.

Desde el 1 de enero de 1904 pasó a ser una comisión municipal, adquiriendo la condición de municipio de 1° categoría el 1 de julio de 1935.

## Sistema Natural

La localidad de San José de Feliciano se alza sobre un relieve suavemente ondulado, que combina campos cultivados y manchones de enmarañada vegetación que sorprende con contrastantes palmeras.

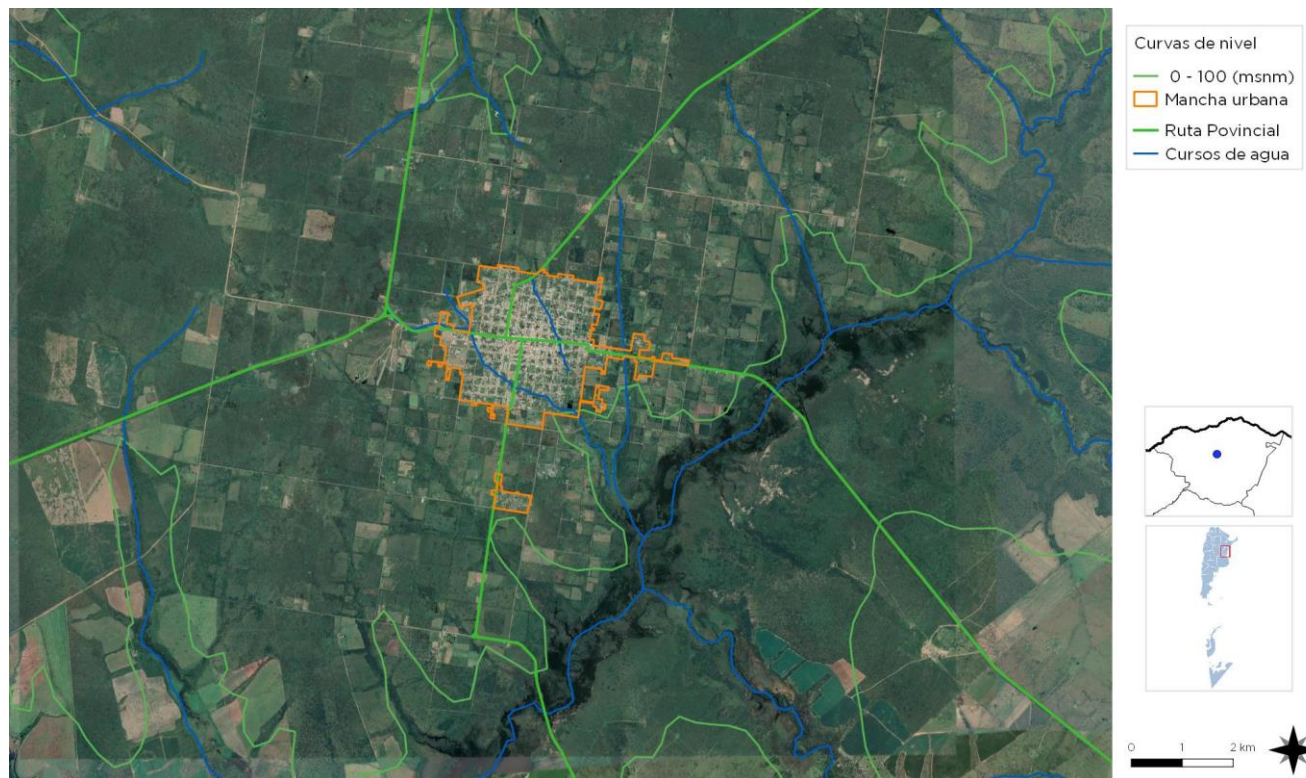
## Flora y Fauna

La naturaleza autóctona del norte entrerriano es otra de las tentaciones irresistibles: una rica fauna compuesta por mamíferos, aves, y reptiles completan estas postales invitando a admirarla con imperdible avistajes; otra opción es la pesca deportiva en los ríos y arroyos cercanos, sumergiéndose por los peculiares y místicos bosques en galería.



Un hecho particular ocurrió el 21 de enero de 1948, se produjo un sismo entrerriano con epicentro en Chajarí, 90 km al sudeste, que tuvo fuerte repercusión

en la región, debido al absoluto desconocimiento de la posibilidad de existencia de estas catástrofes naturales en esta provincia.



Curvas de nivel de la localidad de SAN JOSE de FELICIANO  
FUENTE: SPTyCOP en base a datos del Censo Nacional de Población, Hogares y Viviendas. Año 2010. INDEC

## Superficie de la localidad

La localidad ocupa una superficie de 3142 km<sup>2</sup>, de ellos 6 km<sup>2</sup> corresponde a zona urbana, 105 km<sup>2</sup> a Ejido y 3013 km<sup>2</sup> a los distritos (zonas rurales) los cuales son: Basualdo, Chañar, Atencio, Manantiales y Feliciano.

## Clima

El clima de San José de Feliciano es cálido con variedad subtropical sin estación seca, en verano la temperatura supera en promedio los 26°. La temperatura media anual en promedio es de 20°. Las precipitaciones superan los 1000 mm anuales.

Esta localidad ha sido una de las más afectadas por las precipitaciones del mes de abril de 2016, junto a las ciudades vecinas de Federal, la Paz, y Santa Elena, ya que en solo una semana llovió más de 850 ml, casi la

cantidad de precipitaciones que se percibe durante un año. Esto provocó diferentes emergencias sociales, de infraestructura y económicas que el Municipio intenta dar respuestas a pesar de su escasez de recursos.

## Sistema Económico

Haciendo referencia a la parte productiva en la localidad predomina una inclinación a producir algunos cultivos como lo son el calabacín, zapallo, batata, cebolla, maíz, desde hace unos dos años los productores comenzaron a producir verduras de hojas tanto a campo como en invernáculos.

La localidad también cuenta con una sala de extracción de miel, la cual está a cargo de la cooperativa apícola "El Colmenar" de la cual son socios 11 productores, cabe aclarar que dicha sala de extracción también es utilizada por productores que

están por fuera de la cooperativa, con el pago mínimo de un arancel.

Por último, en la localidad también hay una cooperativa textil “María Desata Nudos” que se encarga de la confección de prendas varias, con venta al público, ubicada en el mismo edificio donde se encuentra la oficina de producción y en Mercado Popular.

## Población

San José de Feliciano es una ciudad en la cual encontramos todo lo típico de la colonización española. Un rincón donde las tradiciones no son un pasado muerto, sino memoria en un presente que se vive con características propias. El que recorre sus calles y habla con su gente, puede encontrar a cada paso vivencias que lo sorprenden. Quien se asoma a su religiosidad todavía encuentra vestigios de la evangelización que hicieron los Padres Jesuitas en los comienzos de la historia nueva de nuestra tierra argentina.

Esta localidad de acuerdo al último censo poblacional del 2010, cuenta con 12.084 habitantes, se trata de un municipio de primera categoría. La densidad poblacional es de 4,8 habitantes por km<sup>2</sup>, valor menor al promedio provincial.

Según datos brindados por el Municipio, actualmente cuenta con una población aproximada de 15.000 habitantes. El incremento se debe que muchos de los habitantes jóvenes apostaron a su localidad, trabajan ahí y han ido formando sus familias, además de que han ido mudándose a la planta urbana parte de la población que antes pertenecía zona rural.

## Desarrollo Humano

Esta Gestión de Gobierno desde sus inicios, promueve en sus acciones diarias, el trabajo en red a través de la articulación intersectorial, fomentando la participación, el dialogo y el consenso. Trabajando con el vecino, visitándolo, escuchándolo para procurar una respuesta a cada situación planteada en pos de mejorar la calidad de vida.

En tal sentido, las políticas sociales son una prioridad en la planificación de acciones.

La salud pública está contemplada dentro de estas acciones como una apuesta fuerte de mejorar el servicio mediante la reorganización y la ejecución de actividades propias de gestión orientadas a revalorizar el sistema de salud local. Cabe mencionar que el Área de Salud y Medio Ambiente fue creada con el objetivo de promover en la comunidad hábitos saludables para de esta manera mejorar la calidad de vida de nuestros ciudadanos con el objetivo claro de promover mayor equidad en materia de salud, entendiendo que era un gran desafío el propuesto.

Bajo esta perspectiva las estrategias delineadas fueron orientadas a instalar en la comunidad hábitos saludables, a través de la Promoción y Prevención Primaria desde el centro Integrador Comunitario (CIC), con el objetivo de fomentar factores de protección contribuyendo de esta manera a la disminución de riesgos y daños, poniendo mayor énfasis en los sectores más vulnerables (niños/adolescentes/embarazadas/personas con capacidades diferentes/adultos mayores) con una política de salud concreta y acorde a cada grupo etario.

Si bien la Atención Primaria es la puerta e ingreso al Sistema de Salud, por sí sola no alcanza para mejorar la situación sanitaria de la población haciéndose necesaria la articulación de acciones entre el Hospital Local y los Centros de Atención Primaria (CIC y CAPS) para lograr un enfoque integral de Promoción, Prevención, Curación y Rehabilitación de la salud.

Es un objetivo firme y sustentable fortalecer la salud local mediante la implementación de políticas de salud acordes a las necesidades, para lo cual es importante implementar planes y programas que se adecuen a las circunstancias teniendo en cuenta los tres elementos fundamentales de la salud pública: eficacia, efectividad y eficiencia.

El A.N.A.F. de la localidad centra el énfasis en la promoción y restitución de los Derechos de la Niñez, la Adolescencia y la Familia. Como así también en lo que respecta a la integración e inclusión de las personas con Discapacidad, Mujeres y Adultos Mayores.

En este sentido, se trabaja fuertemente en red con las diferentes áreas municipales y los sectores de la comunidad para brindar respuestas integrales a las problemáticas; con un importante acompañamiento a toda persona y/o familia que llega a esta área con diversas demandas. Siempre tratando de



comprender y dar respuesta en base a los recursos disponibles.

En tal sentido, se trabaja fuertemente con la implementación del Programa “FORTALECIMIENTO FAMILIAR” (establecido por convenio entre Municipio y COPNAF) a los fines de proteger y restituir lo Derechos de la NAF: con los dispositivos de Asistencias Económicas Familiares y Comunitarias.

Estas asistencias son destinadas al fortalecimiento de las familias que vivencian diversas problemáticas, las cuales amenazan y/o vulneran los Derechos de los niño/as y sus familias. En su mayoría, estas familias se encuentran en situación de vulnerabilidad social, siendo hogares con necesidades básicas insatisfechas, que enfrentan problemas de salud (niños que requieren medicamentos y tratamientos), problemas de alimentación, bajo peso y desnutrición; asimismo dificultades en la continuidad educativa (falta de indumentaria, insumos y problemas de aprendizaje).

Siguiendo estos lineamientos, el equipo técnico, conformado por una trabajadora social y una abogada, realiza diagnósticos y evaluaciones de cada situación, y en función de ello elaboran informes o planes de acción, que se materializan mediante visitas y entrevistas continuas con los involucrados, otorgando asesoramiento legal para quienes lo requieran.

Se trabaja en forma conjunta con el ÁREA DE LA MUJER capitalizando las actividades que esta realiza para abordar las situaciones de violencia de género. Se integra las mujeres que padecen estas situaciones en los TALLERES DE TEJIDO Y TELAR, como también en el TALLER DE COSTURA.

Con respecto a los talleres, los mismos se desarrollan dos días en la semana con la finalidad de capacitar a mujeres de la comunidad en estos oficios y que puedan por medio de estos saberes encontrar una salida laboral; constituyéndose además en un espacio terapéutico de contención y trabajo de la autoestima e independencia y empoderamiento de las mismas.

Una vez finalizada la construcción y puesta en funcionamiento de la residencia para mujeres víctimas de violencia, la intención es integrar estos talleres en ese espacio y ampliar nuevas propuestas (actualmente se llevan adelante en el salón del ANAF).

En el área de Discapacidad se gestionan los siguientes trámites:

- **CERTIFICADOS UNICOS DE DISCAPACIDAD**, en el Instituto Provincial de Discapacidad (IPRODI) en la ciudad de Paraná.

Es importante mencionar, que en este año surgió el Proyecto “Discapacidad y Derechos” en un convenio de colaboración establecido entre nuestro municipio el IPRODI, la Fundación IPNA y UNICEF. Logrando realizar en un trabajo en conjunto con el sector de salud provincial y municipal (agentes y promotores de salud)) un relevamiento de las personas con discapacidad que no tenían CUD en todo el departamento.

Luego de ello, la Junta Evaluadora realizó tres operativos en la localidad, descentralizando el servicio, con el fin de que este sea accesible a las personas que tiene mayores dificultades para trasladarse y por otras razones no han logrado tramitar el certificado, logrando concretar 60 CUD nuevos o renovaciones a partir de estos encuentros.

La intención para el año entrante es continuar con este proyecto para llegar a quienes no se ha podido en este año.

Asimismo, se continuarán solicitando turnos y viajes a Paraná, mensualmente, para la obtención de estos certificados de personas que cumplieren con la documentación necesaria.

- **PASES LIBRES PROVINCIALES**, para traslados por cuestiones de salud, en la Secretaría de Transporte en la ciudad de Paraná, para el ámbito de la provincia de Entre Ríos.
- **SUBSIDIOS** por cuestiones de salud en la Dirección de Subsidios de la Gobernación de Entre Ríos, asimismo se realiza la rendición de los mismos ante el Tribunal de Cuentas de la Provincia de Entre Ríos.

Anualmente se presentan diferentes proyectos en el Ministerio de Desarrollo Social de la Provincia que apuntan a fortalecer el trabajo de las organizaciones sociales (asociaciones, clubes, cooperadoras, cooperativas, etc.) en el territorio financiando a las mismas en lo que refiere a equipamiento, construcción e insumos para capacitaciones o diversas actividades:

En el año 2018 se presentaron 6 proyectos al programa “MEJOR ES HACER” y 12 proyectos al programa “PODER POPULAR”. Algunos ya se

encuentran en etapa de ejecución y otros están aprobados en circuito administrativo para su financiamiento.

#### **OTRAS ACTIVIDADES DESARROLLADAS DESDE el ÁREA de ACCIÓN SOCIAL:**

. Articulación con la Oficina de Empleo, en los Programas PROMOVER, para incluir en entrenamientos laborales a las personas con discapacidad que cuenten o deben tramitar el CUD.

. Coordinación con el Área de Salud para el trabajo con las “Ventana Epidemiológicas” y con el Proyecto “Discapacidad y Derechos”.

. Participación en las reuniones de mesas de gestión en donde están participando todas las áreas municipales y otras instituciones de la localidad.

. Reunión con la Juzgado de Familia y Menores.

. Asesoramiento Jurídico y Administrativo a personas afectadas en temáticas que requieren la restitución de derechos.

Con respecto al área de Deportes del Municipio de San José de Feliciano podemos hacer referencia a las siguientes tareas y disciplinas que se llevan adelante para el desarrollo de actividades con la comunidad.

. **INICIACION DEPORTIVA:** El grupo de profesores dependiente del Municipio Local, realiza tareas en iniciación deportiva en los distintos barrios de la ciudad. (El Cardal – Córdoba – San Antonio y Estación) las disciplinas que se enseñan son: Handball, Fútbol, Hockey, Voley y Basquet.

. **CAMPEONATOS BARRIALES de FÚTBOL:** que se llevan adelante en el Polideportivo local con una concurrencia de más de 400 chicos en las edades de 6 a 12 años y representando a escuelas deportivas clubes y barrios de la ciudad. Cabe aclarar que los gastos son absorbidos por la Municipio con recursos propios.

. **CENTRO DE EDUCACIÓN FÍSICA MUNICIPAL:** donde se enseñan las disciplinas de vóley, hándball, softball y atletismo, las disciplinas se desarrollan en el polideportivo local, y donde los profesores deben cumplir 8 horas semanales que son abonados por la provincia, con elementos deportivos municipal.

. **ABUELOS EN ACCIÓN:** Se trabaja con las personas de la tercera edad, en recreación y disciplinas

deportivas, y se compete en los distintos campeonatos zonales.

#### **En cuanto a las Celebraciones Locales**

La ciudad es reconocida por su **Fiesta Provincial del Ternero**, una de las celebraciones más representativas de las tradiciones gauchescas y regionales. Donde se destacan las destrezas criollas; espectáculos artísticos; feria de artesanos; gastronomía casera; y mucho más.



DESFILE DE JINETES EN LA CELEBRACIÓN DE LA FIESTA DEL TERNERO

FUENTE: <http://www.realidadregional.com>



DESFILE DE JINETES EN LA CELEBRACIÓN DE LA FIESTA DEL TERNERO

FUENTE: <https://mifeliciano.wordpress.com>





COMPLEJO NATATORIO  
FUENTE: Área de Prensa de la Municipalidad



ENTREGA DE TROFEOS  
FUENTE: <http://www.realidadregional.com>



Club Deportivo Marilyn de Barrio Sanata Teresita  
FUENTE: <http://www.fmlibertadfeliciano.com.ar>

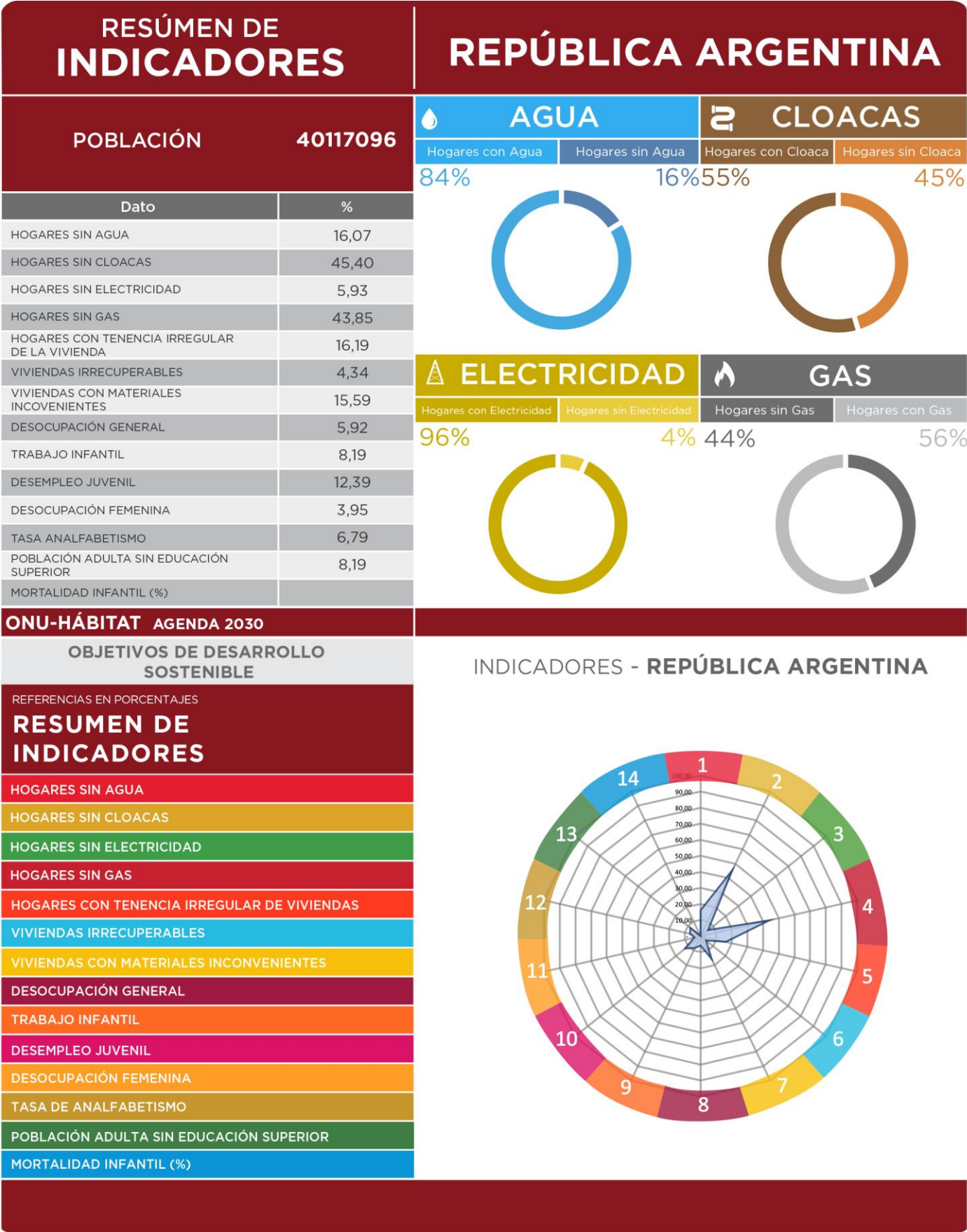


COMPARSAS DE FELICIANO  
FUENTE: <https://www.elonce.com>

#### Mancha Urbana de la Localidad de San José de Feliciano



FUENTE: SPTyCOP en base a datos del Censo Nacional de Población, Hogares y Viviendas. Año 2010. INDEC.





## RESÚMEN DE INDICADORES

Provincia	ENTRE RÍOS
Código Provincia	30
Población	1235994

Dato	%
HOGARES SIN AGUA	9,64
HOGARES SIN CLOACAS	28,76
HOGARES SIN ELECTRICIDAD	5,51
HOGARES SIN GAS	74,24
HOGARES CON TENENCIA IRREGULAR DE LA VIVIENDA	17,68
VIVIENDAS IRRECUPERABLES	3,53
VIVIENDAS CON MATERIALES INCONVENIENTES	16,19
DESOCUPACIÓN GENERAL	4,66
TRABAJO INFANTIL	6,76
DESEMPLEO JUVENIL	10,19
DESOCUPACIÓN FEMENINA	3,54
TASA ANALFABETISMO	7,12
POBLACIÓN ADULTA SIN EDUCACIÓN SUPERIOR	91,88
MORTALIDAD INFANTIL (%)	1,20

## ENTRE RÍOS



### AGUA

Hogares con Agua

90%

Hogares sin Agua

10%



### CLOACAS

Hogares con Cloaca

71%

Hogares sin Cloaca

29%



### ELECTRICIDAD

Hogares con Electricidad

94%

Hogares sin Electricidad

6%



### GAS

Hogares sin Gas

74%

Hogares con Gas

26%



### ONU-HÁBITAT AGENDA 2030

#### OBJETIVOS DE DESARROLLO SOSTENIBLE

REFERENCIAS EN PORCENTAJES

### RESUMEN DE INDICADORES

HOGARES SIN AGUA

HOGARES SIN CLOACAS

HOGARES SIN ELECTRICIDAD

HOGARES SIN GAS

HOGARES CON TENENCIA IRREGULAR DE VIVIENDAS

VIVIENDAS IRRECUPERABLES

VIVIENDAS CON MATERIALES INCONVENIENTES

DESOCUPACIÓN GENERAL

TRABAJO INFANTIL

DESEMPLEO JUVENIL

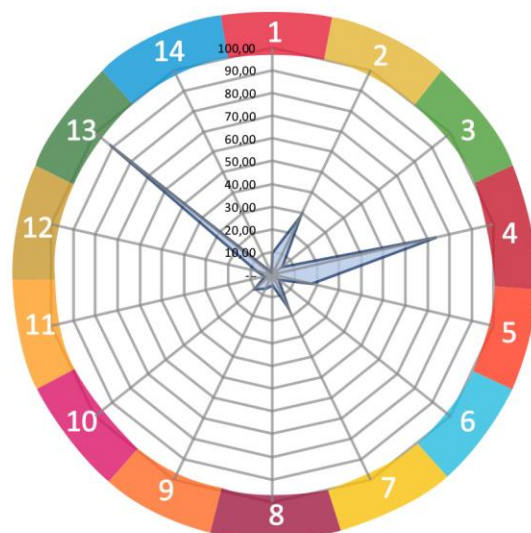
DESOCUPACIÓN FEMENINA

TASA DE ANALFABETISMO

POBLACIÓN ADULTA SIN EDUCACIÓN SUPERIOR

MORTALIDAD INFANTIL (%)

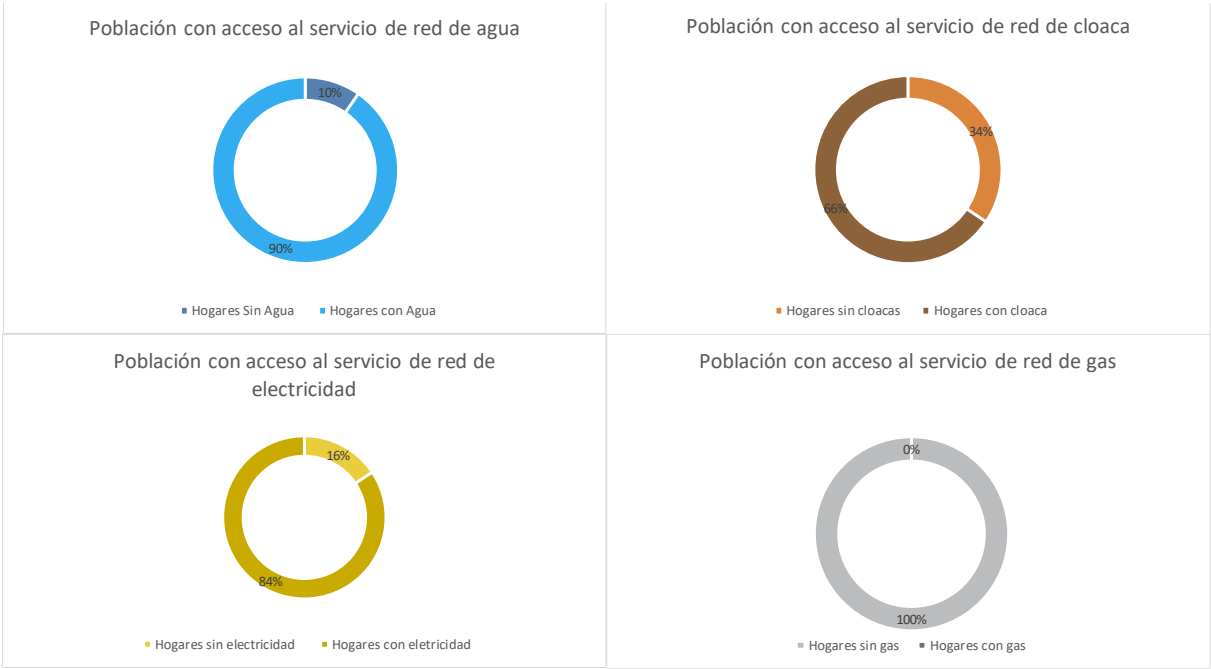
### INDICADORES - ENTRE RÍOS



SSPTIP en base a datos Censo Nacional de Población, Hogares y Vivienda. INDEC 2010 y Cuestionario Municipal 2016.

COMPARATIVO MULTIESCALA		SAN JOSÉ DE FELICIANO		
INDICADORES	Municipio	Departamento	Provincia	País
	San José de Feliciano	Feliciano	Entre Ríos	Argentina
POBLACIÓN CENSO 2010	12.084	15.079	1.235.994	40.117.096
1. REDUCCIÓN DE POBREZA ESTRUCTURAL	73,1	74,5	87,1	86,9
2. SEGURIDAD ALIMENTARIA	99	98,7	98,8	98,8
3. SALUD Y BIENESTAR	95	94,6	93,1	91,8
4. EDUCACIÓN INCLUSIVA	52	49,2	50,5	50,7
5. IGUALDAD DE GÉNERO	97	94,2	93,2	91,8
6. AGUA Y SANEAMIENTO	78	36,9	80,8	69,3
7. ENERGÍA ELÉCTRICA Y GAS	42	59,3	60,1	75,1
8. CRECIMIENTO ECONÓMICO Y EMPLEO	96	95,7	95,3	94,1
9. INFRAESTRUCTURA E INDUSTRIA	13	3,3	8,1	8,2
10. DESIGUALDAD SOCIOECONÓMICA				
11. CIUDADES Y COMUNIDADES SOSTENIBLES	100	-	100	100
12. PRODUCCIÓN Y CONSUMO RESPONSABLE				
13. MITIGAR EL CAMBIO CLIMÁTICO				
14. PROTECCIÓN DE RECURSOS MARINOS				
15. CUIDADO DE ECOSISTEMAS TERRESTRES				
16. INSTITUCIONES SÓLIDAS				
17. FORTALEZA DE LA SOCIEDAD CIVIL				

ONU-HÁBITAT AGENDA 2030



## Comparativo de indicadores en múltiples escalas territoriales

Los Objetivos del Desarrollo Sostenible (ODS) fueron definidos en 2016 por el Programa de las Naciones Unidas para el Desarrollo y son un llamado universal a la adopción de medidas para reducir la pobreza y garantizar el acceso a la salud y la educación inclusiva, equitativa y de calidad, y que todas las personas gocen de un hábitat seguro y sostenible.

Se trata de 17 objetivos basados en la experiencia, lecciones y logros de los Objetivos de Desarrollo del Milenio (ODM), pero incluyen nuevas esferas como el cambio climático, la desigualdad económica, la perspectiva de género, la innovación, el consumo sostenible, la paz y la justicia, entre otras prioridades.

Durante el proceso de construcción de los ODS, uno de los mayores inconvenientes ha sido la falta de información estadística para la construcción de indicadores, principalmente a nivel local. El proceso de planificación no escapa a esta dificultad.

Ante esta situación, este ejercicio busca en primer lugar encontrar y construir indicadores a partir de la información disponible mientras se avanza en el armado de las métricas a nivel nacional. Otro de los avances de este trabajo es contar con información territorial, demográfica y estadística en distintas escalas territoriales: municipio, departamento, provincia y país, lo cual permite contextualizar la unidad territorial de análisis. Por último, también se han agregado datos de tipo cualitativo contruidos a partir del análisis de especialistas locales. Cabe destacar que, si bien esta información permite obtener indicadores indirectos, sin duda son una fuente descriptiva interesante para comenzar con el trabajo de planificación.

El presente documento es una primera aproximación para alinear los procesos de la planificación territorial de la Secretaría de Planificación Territorial y Coordinación de Obra Pública (SPTyCOP) con los Objetivos del Desarrollo Sostenible. Las principales fuentes de información utilizadas son:

- Datos censales a nivel localidad, departamento, provincia y país. Se trata de una elaboración propia en base a datos del INDEC del Censo Nacional de Población, Hogares y Viviendas 2010, procesado con Redatam. La mayoría de los datos son expresados en porcentaje de déficit por lo que se

realiza la debida transformación aritmética para expresarlo inversamente.

- Información de carácter cualitativo proporcionada por el consultor que realiza el diagnóstico urbano, como parte del proceso de Planificación Territorial.

A fin de estandarizar la información, los indicadores han sido llevados a una escala 0 - 100 siendo 100 la situación más favorable y cerca del cero representa el déficit total del dato representado. A continuación, se resumen cada uno de los indicadores y subindicadores utilizados:

>1. Reducir la pobreza en todas sus formas en todo el mundo. Se toman en cuenta los siguientes datos censales y se ponderan proporcionalmente, se construye un indicador entre 0 y 100 donde los valores más cercanos a 100 indicarían una mejor situación del municipio en ambos indicadores. 73,13%

- **Porcentaje con Tenencia Irregular:** 39,10 %
- **Porcentaje de Hogares con NBI.** 14,64 %

>2. Lograr la seguridad alimentaria y la mejora de la nutrición y promover la agricultura sostenible. Se toma un sólo dato censal, por lo que no es necesario realizar ponderación de los datos. Se construye un indicador entre 0 y 100 donde los valores más cercanos a 100 indicarían la ausencia total de mortalidad infantil. 98,74 %

- **Porcentaje de Mortalidad Infantil:** 12,60 %

>3. Garantizar una vida sana y promover el bienestar para todos en todas las edades. Se toman en cuenta los siguientes datos censales y se ponderan proporcionalmente, se construye un indicador entre 0 y 100 donde los valores más cercanos a 100 indicarían una mejor situación del municipio en ambas variables: 94,89 %

- **Porcentaje Desocupación Juvenil:** 7,90 %
- **Porcentaje de Trabajo Infantil:** 2,30 %

> 4. Garantizar una educación inclusiva, equitativa y de calidad y promover oportunidades de aprendizaje durante toda la vida para todos. Se toman en cuenta los siguientes datos censales y se ponderan proporcionalmente, se construye un indicador entre 0 y 100 donde los valores más cercanos a 100

indicarían una mejor situación del municipio en ambas variables: 51,50 %

- **Porcentaje de Analfabetos:** 9,70 %
- **Porcentaje de personas de 25 o más sin nivel superior completo:** 87,20 %

>5. Lograr la igualdad entre los géneros y empoderar a todas las mujeres y niñas. Se toma un sólo dato censal, por lo que no es necesario realizar ponderación de los datos. Se construye un indicador entre 0 y 100 donde los valores más cercanos a 100 indicarían la ausencia total de desempleo Femenino: 96,66%

- **Porcentaje de Desempleo Femenino:** 3,30 %

>6. Garantizar la disponibilidad de agua y su gestión sostenible y el saneamiento para todos. Se toman en cuenta los siguientes datos censales y se ponderan proporcionalmente, se construye un indicador entre 0 y 100 donde los valores más cercanos a 100 indicarían acceso total a las infraestructuras de agua y cloaca, es decir una mejor situación del municipio: 78,00 %

- **Porcentaje SIN AGUA:** 9,70%
- **Porcentaje SIN CLOACA:** 34,40 %

>7. Garantizar el acceso a una energía, segura, sostenible y moderna para todos. Se toman en cuenta los siguientes datos censales y se ponderan proporcionalmente, se construye un indicador entre 0 y 100 donde los valores más cercanos a 100 indicarían la ausencia total de déficit en variables relativas a la energía, es decir una mejor situación del municipio: 42,17 %

- **Porcentaje SIN ELECTRICIDAD:** 15,70 %
- **Porcentaje SIN GAS de red:** 100,00 %

>8. Promover el crecimiento económico sostenido, inclusivo y sostenible, el empleo pleno y productivo y el trabajo decente para todos. Se toma un sólo dato censal, por lo que no es necesario realizar ponderación de los datos. Se construye un indicador entre 0 y 100 donde los valores más cercanos a 100 indicarían la ausencia total de desempleo. 95,87 %

- **Porcentaje de desocupados:** 4,10 %

>9. Construir infraestructuras resilientes, promover la industrialización inclusiva y sostenible y fomentar la innovación. Se toma un sólo dato censal, por lo que no es necesario realizar ponderación de los datos. Se construye un indicador entre 0 y 100 donde los valores más cercanos a 100 indicarían mayor proporción de la población del municipio accedió al nivel superior de educación: 12,76 %

- **Porcentaje de personas de 25 o más sin nivel superior completo:** 87,20 %

>10. Reducir la desigualdad en y entre los países. No se cuenta con datos a nivel localidad, municipal y departamental sobre el cual armar un indicador relativo al objetivo 10. (Sin datos)

>11. Conseguir que las ciudades y los asentamientos humanos sean inclusivos, seguros, resilientes y sostenibles. El indicador se construyó en base a la Pregunta 24 del Cuestionario Municipal, la cual consulta: *¿Su municipio cuenta con un Plan de Desarrollo Estratégico?* Respuesta SI/NO. Se trata de un indicador binario (SI=100; NO=0).

>12. Garantizar modalidades de consumo y producción sostenibles. El indicador se construyó en base a la Pregunta 30 del Cuestionario Municipal, la cual consulta: *¿El Municipio tiene algún Programa de Desarrollo Regional?* Respuesta SI/NO. Se trata de un indicador binario (SI=100; NO=0).

>13. Adoptar medidas urgentes para combatir el cambio climático y sus efectos. El indicador se construyó en base a la Pregunta 33 del Cuestionario Municipal: *Cuantifique el grado de expansión de la mancha urbana De baja expansión (10) a Alta Expansión (100).* Se le asigna el valor 100 a los más cercanos a la Alta expansión y en forma lineal para el resto de los valores asignados. GRADO DE EXPANSIÓN URBANA= 60

>14. Conservar y utilizar en forma sostenible los océanos, los mares y los recursos marinos para el desarrollo sostenible. No se cuenta con datos a nivel localidad, municipal y departamental sobre el cual armar un indicador relativo al objetivo 14: 77,97

- **Porcentaje SIN AGUA:** 9,70%
- **Porcentaje SIN CLOACA:** 34,40 %



- >15. Proteger, restablecer y promover el uso sostenible de los ecosistemas terrestres, efectuar una ordenación sostenible de los bosques, luchar contra la desertificación, detener y revertir la degradación de las tierras y poner freno a la pérdida de diversidad biológica. Se trata de un indicador de carácter cualitativo. El consultor deberá calificar del 10 al 100 el desempeño del municipio con respecto a éste objetivo (siendo 100 el más favorable). = 7
- >16. Promover sociedades pacíficas e inclusivas para el desarrollo sostenible, facilitar el acceso a la justicia para todos y crear instituciones eficaces, responsables e inclusivas a todos los niveles. Se trata de un indicador de carácter cualitativo. El consultor deberá calificar del 10 al 100 el desempeño del municipio con respecto a éste objetivo (siendo 100 el más favorable) = 7
- >17. Fortalecer los medios de ejecución y revitalizar la alianza mundial para el desarrollo sostenible. Se trata de un indicador de carácter cualitativo. El consultor deberá calificar del 10 al 100 el desempeño del municipio con respecto a éste objetivo (siendo 100 el más favorable) = 7.

## ANÁLISIS DE LOS DATOS REFLEJADOS EN LA PLANILLA DE INDICADORES MULTIESCALA

Con respecto a la lectura que podemos hacer en los gráficos resultantes de la Planilla de Indicadores Comparativa Multiescala, según datos oficiales del censo 2010, observamos que hasta ese momento alrededor del 35% de las viviendas no poseían conexión a la RED DE CLOACAS. Con respecto a la conexión a la RED DE AGUA POTABLE, casi un 10 % de los hogares no contaba con acceso al agua de red.

Actualmente, y según datos brindados por el Municipio podemos decir que con respecto a la cobertura de la red de Agua Potable, el 52% de los habitantes cuentan con agua corriente dentro de su vivienda, un 39% cuentan con agua en su terreno pero no dentro de la vivienda. El resto de la población (9%) se abastece de agua fuera de su terreno.

Haciendo referencia al la cobertura de la Red de CLOACAS. El problema está en el lugar final de deposición de las aguas servidas, las lagunas son

insuficientes, hay un PROYECTO DE RELOCALIZACIÓN DE LAS LAGUNAS DE TRATAMIENTO. Ya que las existentes se encuentran dentro de la Planta Urbana. La intención es trasladarlas (el cálculo sería para 100.000 habitantes, aproximadamente 3 lagunas) con respecto a las CONEXIONES DOMICILIARIAS, si bien se han realizado conexiones nuevas (actualmente la cobertura según datos brindados por el Municipio es de un 80%), ya las existentes (de mucha antigüedad) se encuentran colapsadas, se agotó el tiempo de vida útil, es necesario el reemplazo de cañerías, o sea si bien posee 90% de conexiones al servicio, ese % no funciona al 100%, la troncal que pasa por la puerta del Municipio, es necesario reemplazar todo ese tramo.

En cuanto a la RED DE ELECTRICIDAD, si bien al momento del censo del 2010 y como refleja la Planilla Comparativa Multiescala, solo había un porcentaje pequeño (15%) que no poseía el servicio, en la actualidad ese porcentaje ha disminuido, pero se estima según datos brindados por el Municipio que de 15.080 hogares con los que cuenta la localidad hoy en día, alrededor de 355 de ellos carecen de conexión a la red de electricidad. ENERSA es el prestador del servicio y el que lleva adelante las obras, y cuenta con una Cooperativa de Trabajo que le brinda servicios de mantenimiento.

Con respecto a la RED DE GAS, actualmente, y según datos brindados por las autoridades municipales, tiene una cobertura del 40%. En el resto de los hogares, se continúa con el uso del gas envasado.

Haciendo un resumen en cuanto a los servicios podemos decir que al tratarse de una de mucha envergadura y con poca concentración de viviendas, la problemática con la que se encuentra es que no todos los sectores cuentan con todos los servicios.

Las mayores necesidades se presentan en la extensión tanto de la red madre como de las conexiones domiciliarias de la red de cloacas, y el mejoramiento de las secciones de la red de agua que necesitan ser reemplazadas para mejorar la presión y el abastecimiento, sobre todo en épocas de verano.

## CAPÍTULO II

### Dimensiones de Análisis

#### Dimensión Física

##### Sistema Urbano

*“El sistema urbano es concebido como un conjunto de centros de distintos niveles, vinculados entre sí por medio de flujos”* (Bailly. citado por Roccatagliata y Beguiristain).

##### Sistema Urbano Regional

El análisis y la comprensión de cómo funciona y se estructura el sistema urbano regional radica en que es en las urbes donde se concentra la población y las principales actividades económicas, principalmente terciarias y secundarias, que movilizan la economía y desarrollo de una región y un país.

Es relevante conocer cómo se estructura el sistema urbano en la región y que rol ocupa la localidad en el sistema. A la vez, conocer cuáles son sus principales centros que atraen población y actividades económico-productivas y cuáles repelen población, generando la migración de sus habitantes, ya sea por falta de trabajo o equipamiento básico o servicios, a la capital regional u a otro centro mayor.

Conocer también la funcionalidad de cada centro urbano, las variables demográficas y socio-económicas, las características de infraestructura y equipamiento urbano, de transporte, movilidad y comunicaciones, entre otros, que estructuran el sistema urbano de la región de alguna manera en particular.

Conocer las dinámicas que los condicionan, entre otros factores importantes de la reflexión y análisis que les permitan al gobierno regional identificar las principales ventajas, desventajas, déficit, y desequilibrios territoriales los cuales podrán ser objeto de políticas públicas regionales, focalizadas en la disminución de los desequilibrios y /o déficit detectados y entregar nuevas propuestas respecto de la planificación urbana y territorial, incorporando un plus de coherencia con las políticas públicas sectoriales que a la larga aporten a mejorar la calidad de vida de los habitantes de la región.

Es importante tener una mirada de las principales líneas de pensamiento teórico-conceptual del análisis urbano y propuestas metodológicas para efectuar el estudio de los fenómenos que rigen la dinámica del desarrollo urbano, que corresponden a recomendaciones de cómo incorporar en la planificación el componente del territorio.

Entre Ríos se comunica con la provincia de Santa Fe a través del Túnel Subfluvial que une la ciudad de Paraná con Santa Fe, y por el viaducto Victoria - Rosario que une ambas ciudades; y Con la provincia de Buenos Aires a través del complejo ferro-vial Zárate-Brazo Largo y con la de Corrientes por las rutas nacionales N°127 y N°12.

Tiene límite internacional, vinculación ferro-vial con la República Oriental del Uruguay a través de los puentes Salto Grande (en Concordia), Gral Artigas (en Colón) y Gral San Martín (en Gualedguaychú) y vinculación fluvial mediante la hidrovía Paraná-Paraguay.

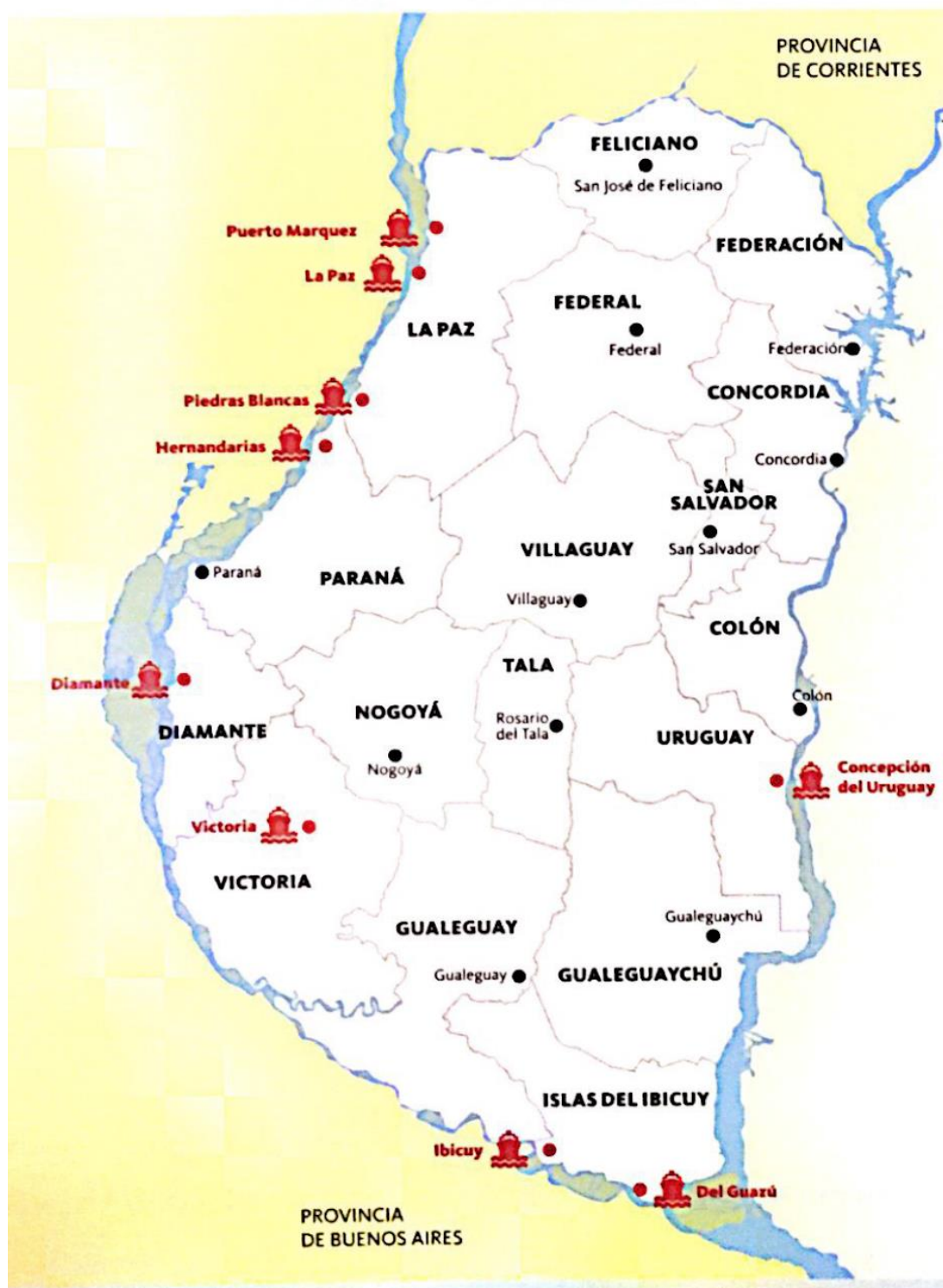
Infraestructura Vial Prov. de Entre Ríos



Fuente: Directorio de Exportadores de Entre Ríos 2015/201



### Infraestructura Portuaria Prov. de Entre Ríos



Fuente: Directorio de Exportadores de Entre Ríos 2015/2016.

La Hidrovía Paraguay-Paraná es un Programa definido sobre la base de una estrategia de transporte fluvial a lo largo del sistema hídrico del mismo nombre, en un tramo comprendido entre Puerto Cáceres (Brasil) en su extremo Norte y Puerto Nueva Palmira (Uruguay) en su extremo Sur. Los países que comparten este sistema fluvial -Argentina, Bolivia, Brasil, Paraguay y Uruguay- promovieron en una primera etapa la realización de estudios para determinar la factibilidad económica, técnica y ambiental de los mejoramientos necesarios para garantizar el uso sostenible del recurso hídrico. Estos países crearon el Comité Intergubernamental de la Hidrovía (CIH), a través del cual celebraron diversos convenios con organismos internacionales para la ejecución de estudios sobre la vía navegable.

Los ríos Paraguay y Paraná han sido utilizados para la navegación desde tiempos precolombinos. Es por ello que los países de la Cuenca del Plata vienen emprendiendo a lo largo de la historia una serie de obras de mantenimiento y mejoramiento de los canales para facilitar la navegación de convoyes de carga. Sin embargo, hasta el inicio del Programa tales obras fueron realizadas en forma individual, sin contar con una coordinación por parte de los cinco países como así también con una armonización de las reglamentaciones existentes.

## Sistema urbano provincial

El sistema urbano de la provincia de Entre Ríos posee una trama que responde a la interacción con la riqueza de los recursos naturales disponibles y, en particular, con la abundante disponibilidad de agua dulce, que contribuyó a la distribución espacial de los grandes centros poblados en cercanías de los dos grandes ríos, el Paraná y el Uruguay, evitándose, en gran medida, la excesiva aglomeración poblacional, observable en otras provincias de la República Argentina.

El 85% de la población de la provincia de Entre Ríos se encuentra en ciudades ribereñas, con puertos y vías de acceso diversas, dando como resultado una estructura conformada por dos corredores principales. Los mismos se conectan

por un entramado de rutas y ferrocarriles provinciales y nacionales, dando origen al corredor de la costa del Uruguay y al de la costa del Paraná.

Dentro de las cuatro principales ciudades de la provincia se encuentran Paraná, Concordia, Gualeguaychu y Concepción del Uruguay según su número de habitantes y prestación de servicios.

Resulta de fundamental importancia considerar el contexto de inserción de la provincia desde la óptica regional. En este sentido, Entre Ríos integra la denominada Región Centro, que comparte con las provincias de Córdoba y Santa Fe, dentro de la República Argentina, y al mismo tiempo, en el plano internacional, se constituye en un paso obligado del eje neurálgico norte-sur, conformado por el MERCOSUR, y en el sentido este-oeste, comprendido por el Corredor Bioceánico que une Chile, Uruguay, Argentina y el sur de Brasil.

## Redes de Telecomunicación

### Telefonía y Comunicación Digital

Muestra el grado de acceso de los hogares a una conexión a Internet, el crecimiento de la red de fibra óptica, la localización de la red de antenas de televisión digital abierta y la localización del Programa Punto Digital.

### Relevancia

Permite medir la presencia de infraestructura de telecomunicaciones con la que cuenta Argentina y, al mismo tiempo, mostrar las áreas en donde es necesario reforzar las medidas adoptadas. El acceso a la información y a la comunicación representa un derecho universal. La construcción de infraestructura relacionada a las telecomunicaciones posibilita su acceso a gran parte de la población.

### Metodología

La tenencia de computadora se mide por la cantidad de hogares que poseen al menos una,

según datos del Censo Nacional de Población y Vivienda 2001 y 2010. El acceso a Internet se mide con dos fuentes distintas, ambas encuestas realizadas por el INDEC.

La primera es la Encuesta de Proveedores del Servicio de Acceso a Internet, en la que se miden accesos a redes residenciales, comparando la evolución entre banda ancha y estrecha y el promedio de usuarios por cada cuenta, entre los años 2003 y 2014.

La segunda es la ENTIC (Encuesta Nacional sobre Acceso y Uso de Tecnologías de la Información y la Comunicación) realizada en el año 2011.

En cuanto a la cobertura de la red de fibra óptica, las antenas digitales y el Programa Punto Digital, se presenta lo existente en la actualidad, en base a datos del Plan Nacional País Digital. La distribución de éstos últimos se analiza en función de la jerarquía urbana de las localidades donde se ubican.

## Municipio de San José de Feliciano

### Redes de Telecomunicación

Con respecto a las redes de telecomunicación, la localidad de San José de Feliciano posee telefonía fija a través de la empresa privada Telecom y Telefonía celular a través de las empresas Claro, Personal y Movistar.

En cuanto al sistema de Televisión por cable, los servicios que se usan son los de Televisa Feliciano y algunos usuarios optan por Direct Tv. El servicio de Internet es de dos empresas, FeliNet y Pc Store.

Cabe mencionar que el acceso de familias es mínimo, ya que los costos son muy elevados, dependiendo de empresas privadas que no facilitan el acceso no sólo a las familias, sino tampoco a Instituciones educativas, formativas. Etc. En ello se ha podido dar accesibilidad a las familias de Feliciano a través de Antenas Satelitales del Programa Conectarse, ofreciendo a las familias instalaciones de antenas en sus viviendas y la posibilidad del servicio técnico gratuito-.

## Redes de Infraestructura de Transporte

### Infraestructura Ferroviaria

En la localidad se encuentra la Estación "San José de Feliciano". Km 381,9 – Ramal: "U-13", que une la localidad de San Jaime de la Frontera con La Paz.

Poco tiempo después de la gran crisis económica mundial, en Argentina, más precisamente en el norte de la provincia de Entre Ríos, comenzaba a operar un ramal ferroviario que, partiendo desde San Jaime de la Frontera hacia el puerto de la ciudad de La Paz, pasaba por las siguientes estaciones: Garat, La Esmeralda, San J. de Feliciano, Palo a pique, San Víctor, Montiel, Estacas y San Gustavo.

Entre los años 1927 y 1943 se fue completando la red ferroviaria entrerriana a través de la empresa Ferrocarriles del Estado Argentino, con la construcción de los ramales de Paraná con El Pingo, San Jaime de la Frontera a San José de Feliciano (luego extendida a La Paz), Federal con Concordia, Maciá con Raíces y la culminación del tramo entre Federal y Curuzú Cuatí (Corrientes).

Haciendo referencia al tramo San Jaime de la Frontera – La Paz, fue construido en dos tramos, primeramente, en 1932 la traza "San Jaime – San J. De Feliciano" y luego en 1940 "San J. De Feliciano – La Paz", el ramal comenzó a operar el 22 de noviembre de 1932 con la empresa Ferrocarriles del Estado.

A 37 años de su construcción, como consecuencia de un plan de "racionalización" de los ferrocarriles del gobierno de Arturo Frondizi, en 1969 el ramal fue clausurado y sus vías fueron levantadas a lo largo de la década de 1970.

Este ramal ferroviario que unía el olvidado Norte Entrerriano, llevó la posibilidad de comunicación y transporte a bajo costo. La desaparición del servicio generó trabas en el desarrollo y estancó (entre otras cosas) la gran siembra y cosecha de lino que era sacada a bajo costo en vagones de carga.

## Infraestructura Vial

Desde la localidad de La Paz, se llega a Feliciano tomando la Ruta Provincial Nº 6 y luego la Ruta Provincial Nº 1. Desde Concordia, se llega a Feliciano tomando la Ruta Provincial Nº 22; Ruta Nacional Nº 27; y por último la Ruta Provincial Nº 2. Desde la capital de la provincia, Parana, se llega a Feliciano tomando la Ruta Nacional Nº 18; Ruta Nacional Nº 12; Ruta Provincial Nº 1.

Con todas estas localidades antes mencionadas se está comunicada por un servicio de ómnibus. Las empresas de transporte con las que cuenta son: ETA – RIOS TUR – EMPRESA FELICIANO (y los destinos son La Paz, Chajarí, Santa Elena, Concordia, Paraná, Los Conquistadores, San Jaime de la Frontera).

La planta urbana se encuentra rodeada por una circunvalación pavimentada, destinada al tránsito pesado. A su interior cuenta con calles abiertas, con menos de 40 cuadras pavimentadas y el resto de tierra o ripio en su mayoría.

## Infraestructura Aérea

La localidad de San José de Feliciano se encuentra a 100.5 km del Aeropuerto de Curuzú Cuatiá, a 107.4 km del Aeropuerto de Monte Caseros ambos en la provincia de Corrientes y a 124.6 Km del Aeropuerto de Comodoro Pierrestegui ubicado en la localidad de Concordia.

## Infraestructura Pasos de Frontera

El Paso de Frontera más cercano es el que conecta la ciudad de Concordia con la localidad de Salto que pertenece a la República Oriental del Uruguay, la localidad de San José de Feliciano se encuentra a 180 km aproximadamente.

## Índice de Conectividad

Clasifica los departamentos del país en cuatro categorías a partir de la dotación de redes de transporte multimodal con los que cuentan. Está formado por cuatro variables referidas a los

siguientes componentes: la red vial, la red ferroviaria, los puertos y los aeropuertos (SSPTIP, 2015).

## Relevancia

El acceso a las redes de circulación es crítico tanto para garantizar la circulación de la producción como para proveer condiciones de movilidad a la población.

Estas redes se encuentran desigualmente distribuidas en el territorio y su análisis es un insumo esencial para identificar necesidades y para definir estrategias de inversión pública dirigidas a mejorar la conectividad.

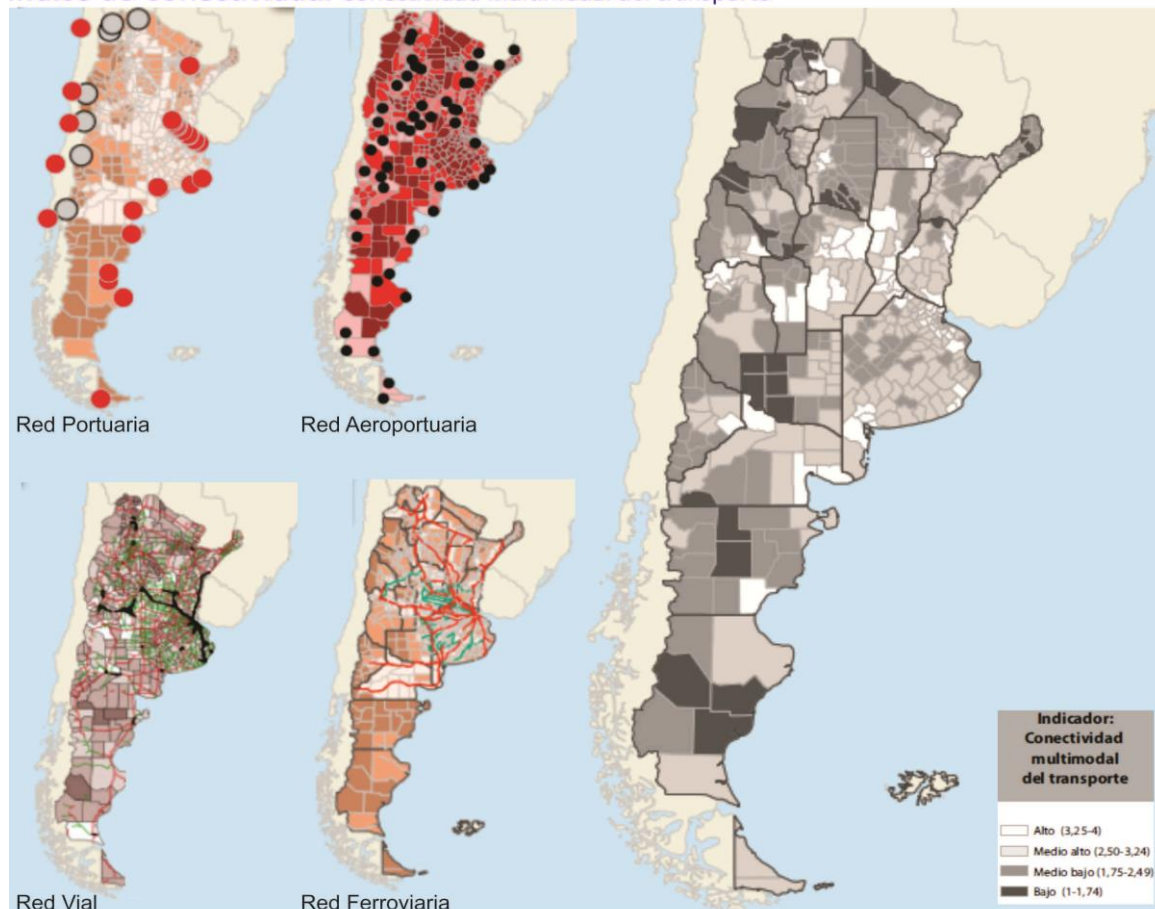
La consideración conjunta de las dimensiones vial, ferroviaria, portuaria y aeroportuaria brinda un panorama integral multimodal para analizar las redes.

El indicador da cuenta de la disponibilidad o cercanía de redes de transporte para cada departamento, por lo que explica las condiciones estructurales de transporte y de la potencialidad de oferta. Sin embargo, no considera la oferta efectiva de servicios de transporte en esas redes, lo que puede cambiar la situación de manera significativa, sobre todo en redes subutilizadas, como la ferroviaria, o con alta variación de la oferta, como en los puertos y aeropuertos.

El Plan Estratégico Territorial tiene entre sus objetivos promover nuevos corredores de conectividad y una articulación interna diversificada, por lo que el indicador provee información básica para realizar este seguimiento.



## Indice de Conectividad. Conectividad multimodal del transporte



Fuente: ATLAS ID - SSPTIP en base a datos de D.N. de Coordinación y Planificación de Transporte, SIG 250/IGN-Mapa Educativo y Dirección Nacional de Vialidad.

## Metodología

El cálculo del indicador surge de combinar cuatro componentes:

- La red vial, según la existencia de rutas pavimentadas y autopistas
- La red ferroviaria, considerando su jerarquía y la distancia a la red en los departamentos que no tienen líneas ferroviarias
- Los puertos, teniendo en cuenta la distancia a puertos, considerando tanto los puertos argentinos como chilenos.
- Los aeropuertos, considerando las distancias a aeropuertos con servicios.

## Índice de Conectividad de SAN JOSÉ DE FELICIANO

De acuerdo a la información recabada se puede inferir lo siguiente:

**a. Red Vial:** se interconecta con el resto de la Provincia mediante RPN° 1, cuyas localidades más cercanas con las que se comunica son San Víctor, San Gustavo, La Paz y hacia el Norte con San Jaime de la Frontera, y por la Ruta Provincial N°2 con las localidades de Los Conquistadores, Chajarí, Villa del Rosario, etc. Hacia el Norte se conecta por la RPN°26 con la vecina provincia de Corrientes.

**b. Red ferroviaria:** La Estación San José de Feliciano correspondía al ramal San Jaime de la Frontera - San José de Feliciano - La Paz, este ramal comenzó a operar en 1932 con la empresa Ferrocarriles del Estado, en 1969 el ramal fue clausurado y sus vías fueron levantadas a lo largo de la década de 1970.



Variables	BAJO (1)	MEDIO BAJO (2)	MEDIO ALTO (3)	ALTO (4)
<b>Red vial (índice)</b>	Categorización de 1 a 4 en función de la cantidad de rutas nacionales y provinciales pavimentadas, autopistas, pasos y grandes puentes, con lo que cuenta cada departamento.			
<b>Red ferroviaria</b>	No pasa ninguna línea de FC	Línea de FC a <50km o pasa sin red FC	1 línea secundaria de FC	1 línea primaria de FC
<b>Puertos</b>	Más de 400km	Entre 200-400km	Entre 100-200km	<100km
<b>Aeropuertos</b>	Más de 100km	Entre 50-100km	A <50km	Con aeropuerto
<b>Provincia</b>				
<b>Departamento</b>				
<b>Aeropuerto</b>				
<b>Ferrocarril</b>				
<b>Puerto</b>				
<b>Índice Vial</b>				
<b>Índice de Conectividad de Transporte</b>				
				<b>1,5</b>

FUENTE: Atlas ID - SSPTIP

**c. Puertos:** el puerto más cercano es Puerto Marquez, en la localidad de La Paz, se encuentra a 97.5 km por RP1.

**d. Aeropuertos:** se encuentra a 100.5 km del Aeropuerto de Curuzú Cuatiá, a 107.4 km del Aeropuerto de Monte Caseros (Corrientes) y a 124.6 Km del Aeropuerto de Comodoro Pierrestegui ubicado en la localidad de Concordia.

## Grandes Equipamientos

SAN JOSÉ de FELICIANO

### Redes energéticas

#### Cobertura de red de Gas

La localidad de San José de Feliciano hasta el momento del Censo del 2010 no contaba con cobertura de Red de Gas Natural, actualmente y según datos brindados por las autoridades municipales cuenta con una cobertura del 45 % aproximadamente, ya que se realizaron obras a través de la Secretaría de Energía. El resto de los hogares utiliza gas en tubo, garrafa, electricidad, leña, carbón, etc. como resultado de la carencia del servicio.

### Cobertura de red de Energía Eléctrica

La población de la localidad de San José de Feliciano presentaba un 84,30 % de cobertura respecto del servicio de Red de Energía Eléctrica según el Censo de Población, Hogares y Vivienda, año 2010. En la actualidad ese porcentaje se ha mantenido ya que la cantidad de hogares de la localidad se ha visto incrementada (de 3.143 hogares en el 2010, actualmente hay alrededor de 3.900 hogares), y los que no poseen cobertura del servicio son aquellos que se encuentran más alejados de la planta urbana (alrededor de 440 hogares).

ENERSA es el prestador, y una Cooperativa de Trabajo que le brinda servicios de mantenimiento.

### Estructura Urbana

El futuro de América Latina es urbano y el sistema de transporte público se convierte en un elemento definitorio de las dinámicas de desarrollo en las ciudades.

En la actualidad la agenda social latinoamericana es, en esencia, una agenda de desarrollo urbano. Casi el 80% de la población de la región vive en

centros urbanos y se llegará a cerca del 90% en las próximas décadas.

La movilidad urbana es, entonces, un factor determinante tanto para la productividad económica de la ciudad como para la **calidad de vida de sus ciudadanos** y el acceso a servicios básicos de salud y educación.

El documento Observatorio de Movilidad Urbana para América Latina concluye que los sistemas de **transporte urbano masivo** en la región se han convertido en **oportunidades** para lograr avances importantes en la inclusión de los ciudadanos que habitan en las ciudades.

La gestión del desarrollo urbano es una tarea compleja que involucra múltiples niveles de gobierno, así como diversas instituciones públicas y privadas. Para lograr resultados óptimos en esta materia, se sugiere:

- Establecer una **sinergia** entre el transporte, la accesibilidad, la movilidad y la gestión urbana.
- Promover el **intercambio de información** y buenas prácticas entre sistemas de transporte y sus ciudades.
- Establecer **redes de cooperación** regionales, entre profesionales, autoridades, asociaciones y usuarios.

## Accesibilidad al transporte público

Es un descriptor general de las condiciones de accesibilidad y conectividad de la población de cada aglomerado estudiado para alertar sobre la proporción de la población con baja accesibilidad a la red de transporte público y por lo tanto con nivel bajo de movilidad.

La información es fundamental para la definición de una política de planificación urbana que pueda mejorar las condiciones de accesibilidad del territorio, especialmente en la localización de nuevo tejido urbano. Al mismo tiempo, brinda elementos para orientar los procesos de expansión urbana, aprovechando la oferta de transporte público (SSPTIP, 2015).

## Equipamientos vinculados a la movilidad y el transporte

### Equipamiento destinado a la Salud

**“CAPS Barrio Santa Teresita”**, ubicado en calle Salta entre Gascón y Dorrego.

**“CAPS Nuestra Sra de Luján”**, ubicado en calle Posadas entre Eva de Perón y Diamante. Barrio Estación.

En el transcurso del año se llevaron adelante refacciones edilicias del centro de salud. En el mes de febrero finalizaron las obras menores en el establecimiento Nuestra Señora de Luján de San José de Feliciano, el cual presentaba pérdidas de agua en cañerías y humedad en las paredes. En este sentido, se aplicaron placas de revestimiento, se restauraron tres consultorios y la sala de espera y se pintó el interior de las instalaciones.

El CAPS Nuestra Señora del Luján de San José de Feliciano está localizado en Barrio Estación y dispone de un equipo conformado por un médico generalista, un pediatra y una obstetra.

### CIC (Centro Integrador Comunitario) Feliciano

Ubicado en calle Villaguay entre Cepeda y Centro América.

Los barrios San Antonio y Pompeya que son los barrios más extensos de la localidad, abre sus puertas de 7 a 13hs y de 15 a 18 hs de Lunes a Viernes. De dependencia Municipal.



CAPS NUESTRA SRA DE LUJÁN  
FUENTE: <http://www.realidadregional.com>

Concurre al CIC población de todos los puntos del área urbana de la ciudad, no solo del área

programática. Para un mejor acceso a la salud se ha dividido la ciudad en 8 sectores programáticos a su vez sub divididos y compartidos con agentes de salud del hospital local permitiendo, de esta manera, la llegada del personal de salud a la comunidad. Ellos son quienes a diario visitan la población que allí vive.

Es importante señalar que el equipo del CIC, tiene un amplio conocimiento de la zona, el cual se fue logrando a través de los años y, se afianza día a día posibilitando al equipo conocer y realizar diversas intervenciones en el espacio comunitario.

Comprende 2 áreas:

**Area de Salud:**

- . Sala de Espera
- . Administración
- . Cocina del Personal
- . Consultorios para la Atención de los problemas de salud (Médico, Obstétrico, Odontológico)
- . Laboratorio Prótesis Dental
- . Oficina Salud y Medio Ambiente
- . Sala de Situación de Salud (SSSL)
- . Oficina de Enfermería/ Farmacia
- . Baños para el personal, baños para personas con discapacidad y para el público general
- . Depósito

**Area Comunitaria:**

- . Salón Multifuncion (SUM)
- . Cocina
- . Oficina de Promotores de Salud
- . Aula Informática
- . Baños para el personal, baños para personas con discapacidad y para el público general
- . Oficinas de Zoonosis y Bromatología
- . Oficina de SENAF (Dependiente de Desarrollo Social Nación).

Se brindan servicios de: CLÍNICA MÉDICA: Obstetricia, Odontología, Enfermería, Coord. Promotores de Salud y Promotores de Salud. Área Salud y Medio Ambiente, Consultorio Adolescente (Clínica Obstetricia, Odontologías, Talleres Intra y Extra muro: promotores de salud y médicos comunitarios).



CIC\_FELICIANO  
FUENTE: <http://www.google.com>

También existe un servicio de Rehabilitación para personas con Discapacidad, inserto en predio de CIC y con continua comunicación con todo el personal de CIC, ya que algunos pacientes son controlados por los profesionales de CIC. Este Servicio vino a cubrir una necesidad básica en la comunidad de San José de Feliciano, ocupándose de una población vulnerable que requería y requiere a diario de atención y contención profesional.

**HOSPITAL "General Francisco Ramírez".**

Ubicado en calle San Martín esquina Mendoza en el acceso a la localidad desde la RPN°2.

## Descripción del establecimiento

### Modalidad operativa

Adopta modalidades de tipo:

#### 1. Ambulatoria,

Posee un sector de 5 consultorios externos, donde se atienden especialidades como Clínica médica, ginecológica, Obstetricia, Control del niño sano, peso y talla, y Ecografías, traumatología, Psicología, Psicopedagogía, etc. El horario para solicitar los turnos es de lunes a viernes 7 a 13 hs.

#### 2. Internación

Organizado de manera mixta, posee 5 salas de Internación (delimitado por sexo y edad)

- . Sala mujeres
- . Sala hombres
- . Sala niños
- . Sala maternidad
- . Geriátrico

El servicio de guardia médica es de tipo activa (presencia permanente de un profesional médico en el establecimiento) y permanente (funciona las 24 horas del día, los 365 días del año).

Flujograma de Derivación a Hospitales Referenciales Y Distancias a otros efectores de Salud.



El Hospital "G. F. Ramírez" es el único efector de salud a 100 kms a la redonda, siendo referencia del departamento, es un hospital de derivación. El mismo se encuentra distanciado de los distintos centros de atención con niveles más

altos de complejidad. Realiza medicina general, es un organismo polivalente, y de pacientes agudos. Se lo considera como un perfil de complejidad III. Su dotación de camas es de 73, distribuidas de la siguiente manera:

- Hombres 12 camas
- Mujeres 8 camas
- Niños 11 Camas
- Maternidad 9
- Pre parto 2
- Neonatología 2 (no funciona el servicio)
- Emergencias: 4
- Hogar de Ancianos 25 Camas.



HOSPITAL GRAL. FCO. RAMÍREZ  
FUENTE: [www.googlemaps.com](http://www.googlemaps.com)

## Equipamiento Educativo

**Escuela N°1 Cornelio Saavedra. Nivel Inicial y Nivel Primario.** Tiene jornada extendida con talleres (Programa La escuela sale del Aula) funciona en turno mañana y tarde.

Dirección: Rivadavia 69.

Cantidad de alumnos: 430.

En ese mismo edificio funciona la **Escuela N°19 Primaria para Adultos "El Supremo Entrerriano"** y la **Escuela Secundaria de Adultos N°8 "José Gervasio Artigas"** (Matrícula 359 alumnos).

**Normal Superior "Ramón de la Cruz Moreno." Nivel Inicial. Primario. Secundario y Terciario.**

Dirección: Rivadavia 215. Turno mañana nivel secundario. Turno tarde nivel primario. A la noche funciona en ese edificio el "Instituto de Formación Docente".



Cantidad de alumnos: alrededor de 1700 alumnos en total.



ESC. N°1 CORNELIO SAAVEDRA. FUENTE:

<https://www.facebook.com/escuelanormal.superiorfeliciano/>



ESC. N°1 CORNELIO SAAVEDRA  
FUENTE: Municipalidad de Feliciano



ESC. N°1 CORNELIO SAAVEDRA  
FUENTE:

<https://www.facebook.com/escuela.corneliosaavedra.5/>

**Escuela Nina N°2 “General Las Heras”.**  
Ubicación: Ramírez S/N. Cantidad de alumnos: 137

En el mismo edificio funciona la **Escuela Secundaria N° 2** (No tiene nombre porque hay un proyecto de cambio de orientación).

Cantidad de alumnos: 148.

La nueva escuela Nina se emplaza en el barrio Estación y forma parte de las políticas educativas provinciales que se orientan al fortalecimiento del sistema educativo, incorporando a la

enseñanza primaria diversas y novedosas posibilidades de formación, entre ellos el estudio de idiomas y talleres de laborterapia para los estudiantes y las familias.



INSTITUTO PRIVADO “San José de Feliciano”

FUENTE: <http://institutocomerciald78.blogspot.com/>



NIVEL INICIAL – Esc. 31. Que se encuentra en obra.

FUENTE: <http://www.realidadregional.com>

**Escuela N° 31 “Ana Corona de Ojeda”.** Nivel Inicial y Primaria. Escuela de Jornada Completa. Matrícula 260 alumnos.

Dirección: Boulevard Valdez 691

**Escuela N° 7 Secundaria 'Felix A. Rico'.** Matrícula 274 alumnos. Comparten edificio con la escuela 31 “Ana Corona de Ojeda”.







ESC. NINA GRAL LAS HERAS

FUENTE: <https://www.facebook.com/escuela.grallasheras>

**Escuela N° 5 “Esteban Echeverría”.** Nivel Primario. Matrícula 78 alumnos. Por falta de espacio funciona en 2 turnos (a la mañana segundo ciclo a la tarde primer ciclo).

Dirección: RPN°2 Ejido Este

Actualmente se cuenta con un espacio compartido que era originalmente la casa del director y se reformó, funciona un comedor y sala de maestros, biblioteca, dirección funciona el CAI (Centro de Actividades Infantiles amplía la jornada con apoyo escolar y talleres) Espacio insuficiente. Los chicos reciben el almuerzo por turnos.

**Instituto “San José de Feliciano” D 78.** Nivel Secundario. Matrícula 354 alumnos. BACHILLER con orientación en Comunicación y Economía.

Dirección: Presbítero Gabriel Villon s/n (entre Boulevard Valdez y Bs As).

**Escuela Privada N°43 “Presbítero Gabriel Villon”.** Nivel Primario. Matricula 321 alumnos. Dirección Presbítero Gabriel Villon.

**Escuela Nina N°42 “Nuestra Señora de Pompeya”.** Dirección: Ecuador 341. Matrícula 352 alumnos.

### Equipamiento Recreativo y Deportivo

**Juventud Fútbol Club (JFC).** Una institución que aporta a la comunidad desde el punto de vista deportivo y social. Ubicado en calle Belgrano 56 entre Paraná y Sarmiento.

Se encuentra inserto en el centro de la localidad y cumple un rol social muy importante dentro de la comunidad. Las disciplinas que se practican dentro del predio son: Fútbol, Handball, Vóley, Hockey, Atletismo, Natación, etc.



CLUB JUVENTUD

FUENTE: <http://www.realidadregional.com>



CLUB JUVENTUD

FUENTE: <http://www.realidadregional.com>



FUENTE: <http://www.googlemaps.com>



### **Cancha de Fútbol Club Atlético Feliciano**

Ubicación: en la manzana comprendida entre Adolfo Fernandez, Perú, La Rioja y San Luis

### **Cancha de Fútbol Club Atlético San Antonio**

Ubicación: en la manzana comprendida entre República Oriental, España, Honduras y Gualaguaychú.

### **Parque SAN JOSÉ.**

Ubicación: sobre RPN°1 Acceso Libre

Apto para acampar, apto para caminatas, disfrutar de paseos, conociendo la flora y la fauna autóctona, quinchos para compartir con familias y amigos, para los más chiquitos juegos infantiles.

Kartódromo Don Adalio.

Ubicado sobre RPN°1

POLIDEPORTIVO MUNICIPAL Juan Domingo Perón. Playón Municipal

Ubicación: entre las calles San Juan, Alvear y Urquiza.

Complejo Natatorio de la localidad, disciplinas que se practican dentro del predio son: Fútbol, Handball, Vóley, Atletismo, Natación, etc.



POLIDEPORTIVO MUNICIPAL  
FUENTE: Municipalidad de Sabn José de Feliciano




CANCHA DE FÚTBOL ATLÉTICO FELICIANO  
FUENTE: <http://www.googlemaps.com>





CANCHA DE FÚTBOL ATLÉTICO SAN ANTONIO  
FUENTE: <http://www.googlemaps.com>



PARQUE SAN JOSÉ  
FUENTE: <http://www.googlemaps.com>



KARTÓDROMO  
FUENTE: <http://www.googlemaps.com>

## Accesos urbanos viales

El estudio y análisis de estos puntos de la red vial en particular se tornan de importancia ya que, muchas veces, son relegados en los procesos de diagnóstico y planificación olvidando su valor simbólico, económico, social, estético e histórico además del netamente funcional.

Son lugares pivot entre lo urbano y lo rural, o nexos con las franjas periurbanas. Áreas de encuentro de vías estructurantes de la trama urbana con sus correspondientes componentes paisajísticos que forman parte de la memoria colectiva de los habitantes de cada localidad.

Existen dos accesos a la ciudad, uno desde la rotonda donde se encuentran la RPN°28, RPN°1 y RPN°2, que se ingresa por calle Belgrano (accediendo en el sentido Oeste-Este), y otro Sobre la Ruta Provincial N°2, ingresando por calle Rivadavia (en el sentido Este-Oeste).

Estado de rutas y accesos: Ruta Provincial N° 1 – Feliciano – La Paz (asfaltada)

Ruta N° 2 \_ Feliciano – Chajarí (Asfaltada)

Ruta Provincial N° 28 \_ Feliciano – Corrientes, Sauce (ripio)

Ruta Provincial N° 45 \_ Feliciano – S. J. de La Frontera (Ripio y Tierra)



Ruta N° 28 \_ Feliciano \_ Federal (Ripio).

La mayoría de las calles son de ripio y solo en algunas calles en el área central y sectores principales de la localidad cuentan con asfalto o ripio con cordón cuneta.



ACCESOS DESDE RPN°1 Y 2 desde el Oeste.  
FUENTE: Google earth Street View



ACCESOS DESDE RPN°2 desde el Este por Rivadavia.  
FUENTE: Google earth Street View

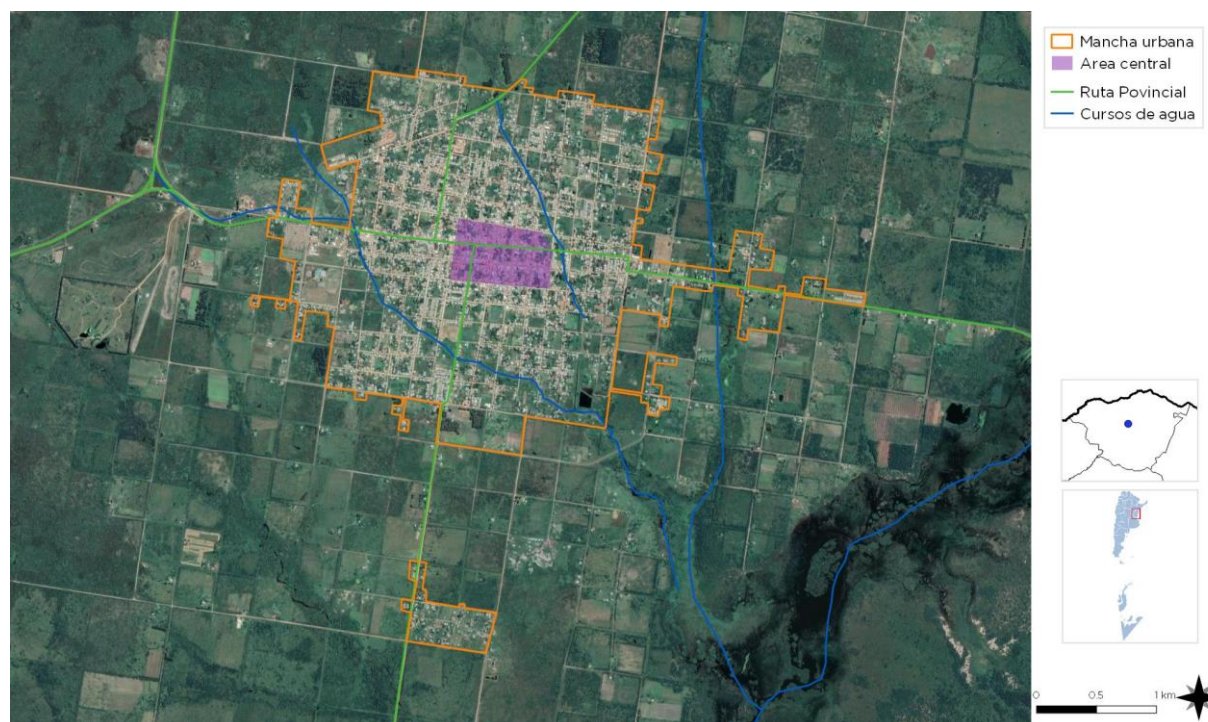
## Área Central

Los centros tienen una importancia fundamental para la consolidación urbana, por su efecto de contención de las tendencias expansivas, su importancia para el desarrollo económico y las actividades sociales y culturales.

Es en las centralidades y sub-centralidades donde se desarrollan las economías de aglomeración, donde se conjuga la densidad habitacional y de uso, y de actividades, siendo territorio de las sinergias por excelencia.

El espacio público allí cobra vital importancia, siendo el ámbito de socialización principal y con gran incidencia en el desarrollo económico. Aquí suelen concentrarse los equipamientos sociales y los valores patrimoniales definiendo muchas veces la identidad y simbología local.

## Mapa AREA CENTRAL San José de Feliciano



FUENTE: SPTyCOP en base a datos del Censo Nacional de Población, Hogares y Viviendas. Año 2010. INDEC.

### Objetivos Particulares

- Consolidar y mejorar la ciudad existente, limitando su extensión orientando el esfuerzo público a mejorar la calidad de vida de los habitantes, la competitividad y la productividad de su economía.
- Planificar el crecimiento de las Ciudades promoviendo el uso racional del suelo a través de un patrón compacto para mejorar la accesibilidad, hacer más rentable la infraestructura y los servicios urbanos, reducir la erosión de los recursos naturales, reducir costos comerciales y fomentar la igualdad social.
- Entender al espacio público como un sistema interconectado y autosustentable en el cual transcurren las actividades cotidianas.
- Mantener y/o refuncionalizar edificios de valor patrimonial fortaleciendo y promoviendo la cultura, la identidad, la pertenencia, la permanencia y la preservación.
- Hacer las ciudades más atractivas para vivir, mejorando la calidad de servicios y de espacio público.

Las intervenciones en las Áreas Centrales forman parte de los objetivos y propuestas que surgen del estudio y análisis de la localidad. Es conveniente que dichas intervenciones sean acompañadas por una estrategia de crecimiento, zonificación, reactivación económica y atraktividad para lograr el impacto deseado.

Podríamos hablar de un conjunto de objetivos y propuestas que se expresan a través de un modelo determinado dentro un programa de acción y coordinación, con metas establecidas en el tiempo.

En esta fase se desarrolla la recopilación de información con la que cuenta el municipio: planes anteriores, estudios particularizados o sectoriales, entrevistas a actores claves, mapeo e información estadística.

Esto permitirá conocer los riesgos de Desastres Naturales para elaborar una estrategia integral y poder reducirlos (prevención / mitigación). Asimismo, permitirá comprender y utilizar los sistemas constructivos, de drenaje, paisaje,



materiales propios de cada sector. Para ello, es necesario conocer y ponderar las características biofísicas y sociales del sitio y del área de influencia del proyecto.

Con respecto a las centralidades podemos identificar como **ÁREA CENTRAL** el sector comprendido entre las siguientes calles: Al Este, Arturo Illia, a la Sur calle Pueyrredón, al Oeste calle Tucumán, y al Norte calle Hipólito Irigoyen (ver Mapa: Límite Área Central – San José de Feliciano). En este sector se encuentran concentrados la mayor cantidad de equipamientos como lo son: la Municipalidad, Registro Civil, Juventud Fútbol Club, Biblioteca Municipal, Terminal de Ómnibus de Feliciano, Plaza Independencia, Parroquia San José de Feliciano, Banco Entre Ríos, Banco Nación, Jefatura de Policía y varios comercios locales.

Desde el Municipio son impulsadas todas las actividades que se desarrollan en torno a los diferentes espacios sociales, culturales y recreativos. Con la intención de brindar contención a la comunidad de San José de Feliciano.



Jefatura de Policía.  
FUENTE: Municipalidad de Feliciano



Plaza Independencia  
FUENTE: Recorrido realizado por el Consultor



Plaza Independencia  
FUENTE: Municipalidad de San José de Feliciano



PLAZA INDEPENDENCIA \_AREA CENTRAL  
FUENTE: Google Street View



Parroquia  
FUENTE: Recorrido realizado por el Consultor



BANCO ENTRE RIOS \_AREA CENTRAL  
FUENTE: Google Street View





EDIFICIO MUNICIPAL y BANCO NACIÓN  
FUENTE: Municipalidad de Feliciano

De todos modos, teniendo en cuenta crecimiento que ha tenido la localidad en la última década, incluyendo la consolidación urbana de algunos barrios, es que será necesario, ir planificando nuevos espacios recreativos, de esparcimiento y culturales para poder brindar igualdad de oportunidades a los nuevos pobladores. Además de acompañar con equipamiento y comercios de escala barrial.

Teniendo en cuenta el crecimiento que ha tenido la localidad en la última década, incluyendo la consolidación urbana de algunos barrios, es que será necesario, ir planificando nuevos espacios recreativos, de esparcimiento y culturales para poder brindar igualdad de oportunidades a los nuevos pobladores. Además de acompañar con equipamiento y comercios de escala barrial.



TERMINAL DE ÓMNIBUS  
FUENTE: <http://www.realidadregional.com>

## Descripción de situación actual

**Zonificación:** Es el área destinada a localizar el equipamiento administrativo, comercial, financiero e institucional a escala nacional, regional y local, en el más alto nivel de diversidad y de densidad, dotada de las mejores condiciones de accesibilidad para todo tipo de transporte de pasajero.

Es importante conocer también la existencia de casos de protección patrimonial o normativas por código de equipamiento, materialidad, dimensiones, etc.

## Movilidad. Integración, articulación vial y de transporte

### Red de transporte público:

La localidad de San José de Feliciano posee Terminal de Ómnibus, las empresas con las que cuenta para viajes al interior son: ETA – RIOS TUR – EMPRESA FELICIANO y los destinos a los que viaja: La Paz, Chajarí, Santa Elena, Concordia, Paraná, Los Conquistadores, San Jaime de la Frontera.

## Relevamiento y ponderación de la iluminación urbana

Con respecto al alumbrado público, un porcentaje de la localidad (sector) ya posee iluminación con lámparas led, y en el resto de la localidad posee iluminación con postes, columnas o farolas, con lámparas de vapor de sodio de alta presión o de mercurio, también

posee algunas luminarias con lámparas de bajo consumo de 85, 65, 45 y 32 watts.

El montaje y el mantenimiento está siendo llevada a cabo por personal del municipio en todos los casos.

### Relevamiento y ponderación del arbolado urbano existente

Con respecto al arbolado y el parquizado de los espacios públicos, las especies que predominan en la zona son: Fresnos, Lapachos, Tipas y Sauces.



ARBOLADO Y FAROLAS EN ESPACIOS PÚBLICOS  
FUENTE: Recorrido realizado por el Consultor



ARBOLADO Y FAROLAS EN ESPACIOS PÚBLICOS  
FUENTE: Municipalidad de Feliciano



ARBOLADO Y FAROLAS EN ESPACIOS PÚBLICOS  
FUENTE: Recorrido realizado por el Consultor

### Conformación urbana y usos de suelo

La planta urbana se encuentra rodeada por una circunvalación pavimentada, destinada al tránsito pesado. A su interior cuenta con calles abiertas, con menos de 40 cuadras pavimentadas y el resto de tierra o ripio en su mayoría.

En general, hay profunda desigualdad entre distintos sectores de la ciudad, principalmente en lo que se refiere a infraestructura, espacios verdes, equipamiento.

San José de Feliciano se presenta con un sector más consolidado considerado como ÁREA CENTRAL (donde se localizan diferentes equipamientos: edificios uso municipal, comercios, salud, escuelas, sectores deportivos-recreativos y culturales). Esta área está atravesada por las dos arterias de acceso a la ciudad (RPN°1y RPN°2) y conforman alrededor de ella la cuadrícula principal de la ciudad, dejando distintos puntos al norte, sur, este y oeste como barrios satélites.

Este sector central que atraviesa la ciudad de este a oeste posee mayores niveles de ocupación y de dotación de servicios, mientras que en los barrios satélites principalmente al norte y sur encontramos la mayor cantidad de necesidades.

Una necesidad en común en todos los barrios de esta ciudad es la falta de iluminación, lo que hace de algunos lugares muy riesgosos para la circulación nocturna y propicia para facilitar las conductas delictivas. Además a excepción del casco urbano central, las zonas de barrios

carecen tanto de asfalto como de veredas y de cordón cuneta, esto genera serios problemas de escurrimiento ante abundantes precipitaciones.

En importantes zonas de estos barrios mencionados se expresan con profundas crudezas niveles alarmantes de pobreza, indigencia y marginación, que por su sostenimiento en el tiempo estarían indicando una situación de pobreza estructural, fenómenos que se expresa en fuerte contraste urbano en el equipamiento social, y su vinculación con el resto de la ciudad.

En general podemos decir que posee una disposición ortogonal en el diseño urbano de sus manzanas y sus calles, a pesar de no haber sido planificada. Se destaca el área central, en la cual se localizan los principales equipamientos de la localidad, la cual conecta espacios verdes y deportivos, con comercios, viviendas, edificios institucionales y de culto.

## Dimensión Social

### Población

#### Características socio-demográficas

Si hacemos referencia a la pirámide poblacional según datos del Censo Nacional del 2010, los niveles de fecundidad han tenido un leve ascenso. La mayor población es la conformada por el grupo de adolescentes entre los 5 y los 19 años (los que se encuentran en etapa escolar hasta finalizar el secundario) concentran alrededor de 2.212 hombres y 2.089 mujeres.

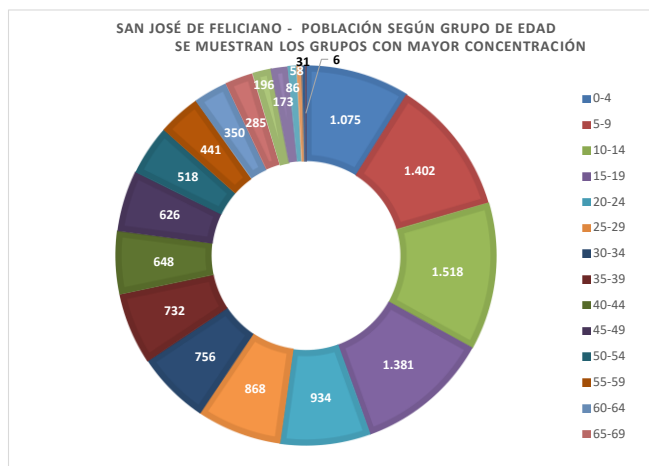
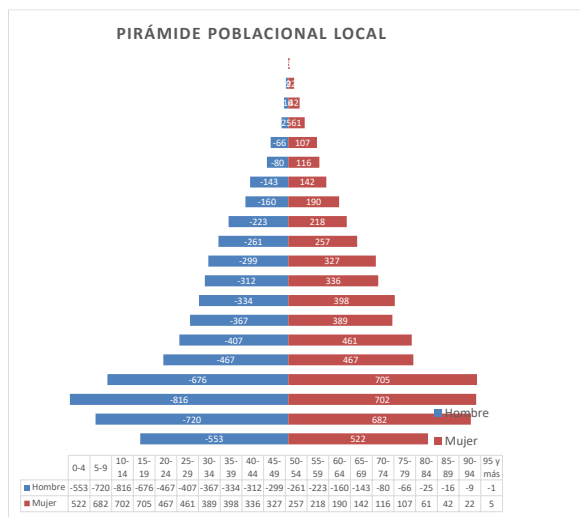


Gráfico Población según grupo de edad  
Fuente: Censo Nacional de Población 2010.



Pirámide Poblacional  
Fuente: Censo Nacional de Población 2010.

#### SAN JOSÉ DE FELICIANO- POBLACIÓN SEGÚN SEXO

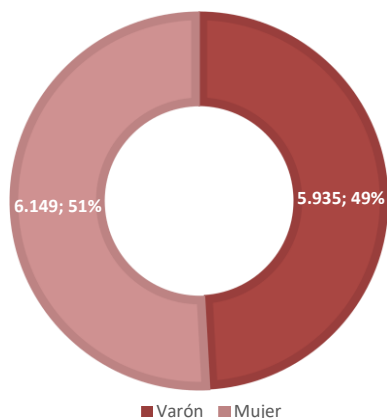


Gráfico Población según sexo  
Fuente: Censo Nacional de Población 2010.

El grupo poblacional mayor a 80 años comprendía según el Censo del 2010, 550 personas. Lo cual indica una población bastante lonjeva en un porcentaje pequeño pero significativo.

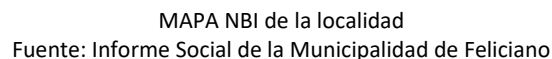
Según datos censales de un total de 3.949 hogares, un 15,62% tienen sus Necesidades Básicas Insatisfechas, siendo 617 hogares, siendo un 21,82 % de la población total. Este es el departamento con mayor nivel de NBI a nivel provincial.

Tanto el departamento, en su conjunto, como la ciudad se comportan como expulsores de población superando apenas el crecimiento vegetativo, dado que las tasas de natalidad en general son altas, pero la inexistencia de fuentes de trabajo genera fundamentalmente expulsión. Si observamos la información por radios censales, se concluye que en los barrios periféricos existen mayores índices de precariedad. (ver mapa NBI)

En relación a la construcción de las viviendas se puede decir que, en estos últimos tres años, la población se ha extendido ocupando grandes extensiones de tierra. Los programas existentes han propiciado la posibilidad que muchas de las familias que esperaban una vivienda, hoy ya cuentan con esta necesidad básica cubierta, accediendo por programas Municipales, Provinciales y Nacionales, habiéndose entregado en estos últimos años más de 300 unidades habitacionales.

Esto hace que la población se haya extendido, y se requiera mayor cantidad de servicios.





El siguiente gráfico muestra cantidad de viviendas habitadas según la calidad de las conexiones y el acceso a los servicios básicos, según datos del Censo Nacional de Población 2010.

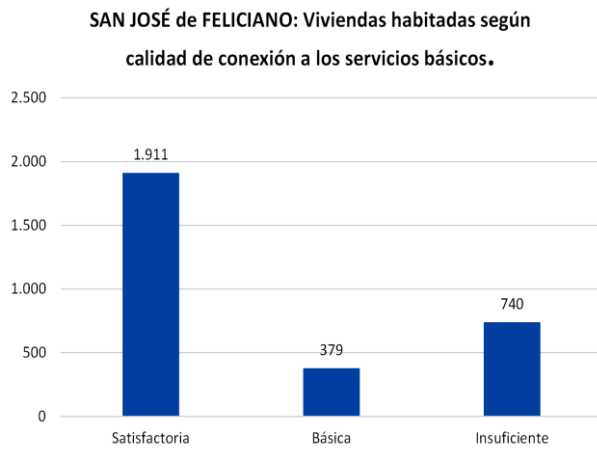
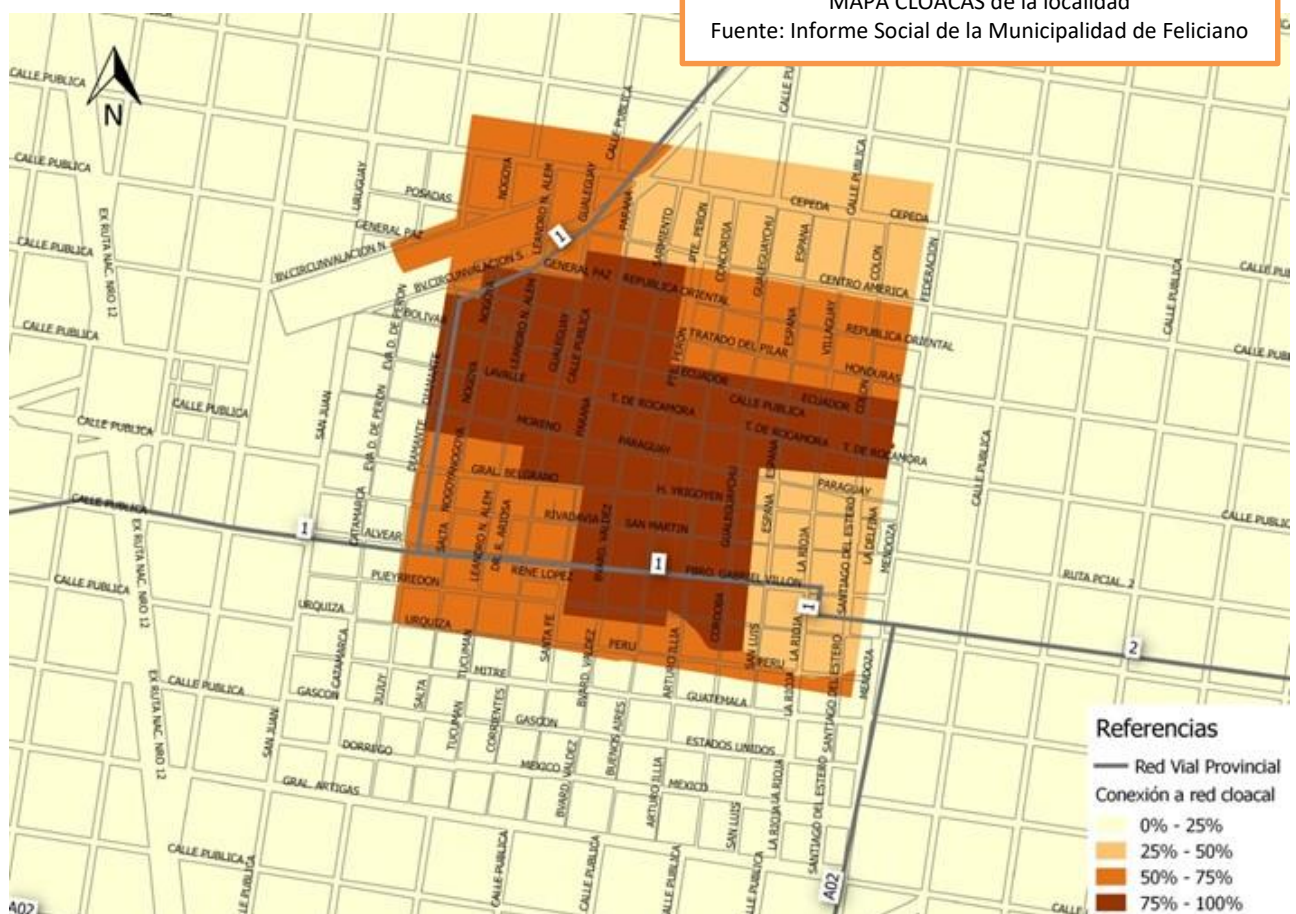


Gráfico Viviendas Habitadas según calidad de las conexiones a los Servicios Básicos. Fuente: Censo Nacional de Población 2010.

## PROBLEMÁTICA ACTUAL

Hoy en día, el problema está en el lugar final de deposición de las aguas servidas, las lagunas son insuficientes, hay un PROYECTO DE RELOCALIZACIÓN DE LAS LAGUNAS DE TRATAMIENTO. Ya que las existentes se encuentran dentro de la Planta Urbana.

La intención es trasladarlas, se localizarían 3 lagunas, y con respecto a las CONEXIONES DOMICILIARIAS, si bien se han realizado conexiones nuevas, ya las existentes (de mucha antigüedad) se encuentran colapsadas, se agotó el tiempo de vida útil, es necesario el reemplazo de cañerías. O sea que a pesar de que posee un 80% de conexiones al servicio, ese % no funciona al 100%, la red troncal que pasa por la calle donde se encuentra el Municipio, es necesario reemplazar todo ese tramo. Se puede pensar en pequeñas intervenciones, estableciendo prioridades.





## Cobertura de red de Agua

La localidad de San José de Feliciano según datos del Censo Nacional 2010 contaba con una Cobertura de la Red de Agua Potable de casi un 90%. El servicio es prestado por la Cooperativa de Agua Potable u otros servicios públicos (en adelante CAP), que cuenta con más de 3000 conexiones domiciliarias con un alcance de la red en todo la zona urbana y parte del ejido este.

Actualmente y según datos brindados por las autoridades del Municipio, debido al incremento poblacional y del número de hogares (actual alrededor de 4.000 hogares), puede estimarse que, la distribución en la planta urbana de agua potable es de un 86% aproximado, y se prevee realizar un nuevo pozo para extracción junto con un nuevo tanque y poder distribuir a sectores donde no llega la presión en la actualidad.

## Características de los barrios

A continuación, se hace referencia a los Barrios que componen la localidad de San José de Feliciano (VIVIENDA – SERVICIOS - ECONOMÍA).

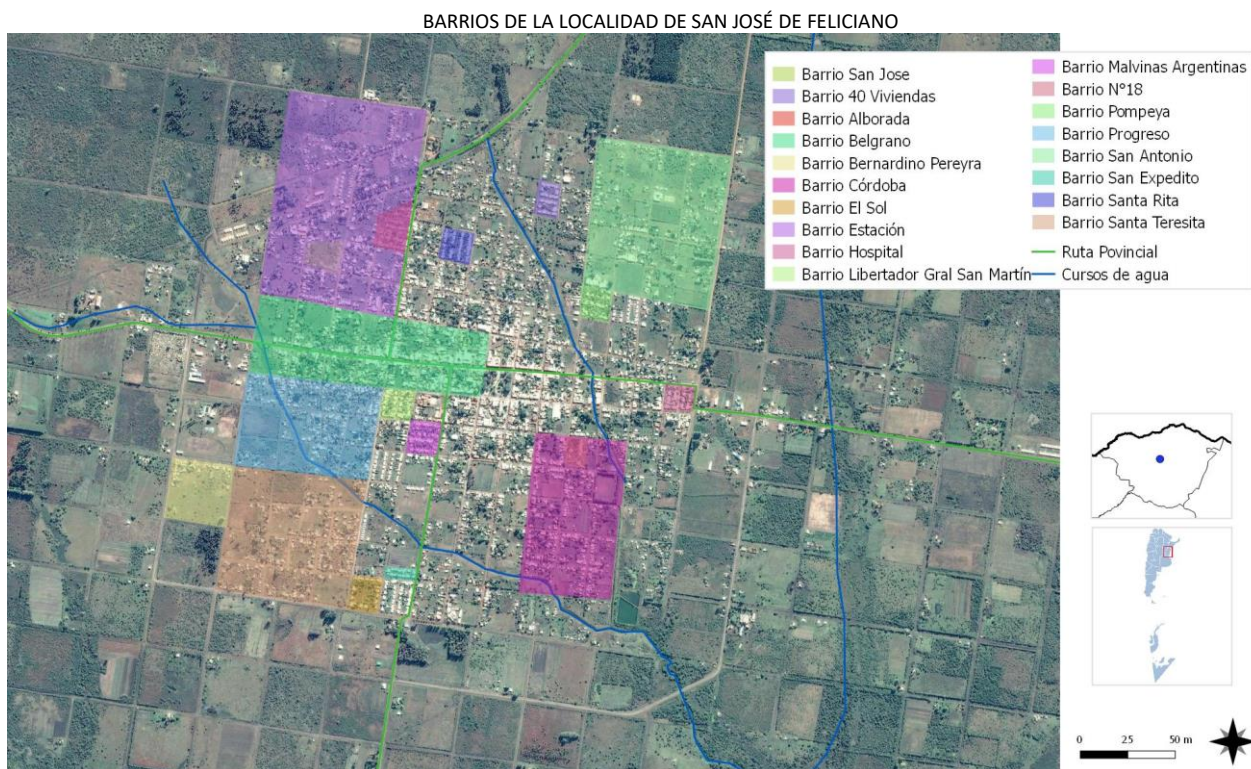
### AL SUR:

**BARRIO CORONEL Y BARRIO CÓRDOBA:** sin arteria de acceso, sin asfaltado, con escasas de cloacas, falta inclusive de servicios de agua en algunas viviendas, Y con situaciones de irregularidades dominial.

Con carencias de infraestructuras en general que permitan una circulación y accesibilidad como también sin espacios verdes y comunitarios.

Con familias numerosas con falta de ingresos estables, con viviendas pequeñas y en estado de suma precariedad, provocando hacinamiento.

Ambos barrios están conformados por calles de tierra en su mayoría y en parte calles de ripio, sin sendas. Además, como ya se mencionó anteriormente, se encuentran fuertemente atravesados por la contaminación ambiental



Aquí se muestran todos los barrios que componen la localidad, las problemáticas que se mencionan son las de los que presentan mayor vulnerabilidad.

FUENTE: SPTyCOP en base a datos del Censo Nacional de Población, Hogares y Viviendas. Año 2010. INDEC.

producto de la cercanía de la laguna de tratamiento de residuos y los arroyos en donde desborda el colapso de las cloacas, afectando a la salud de las numerosas familias que habitan alrededor.

**BARRIO CARDAL:** es uno de los barrios satélites, que no cuentan con servicio de agua potable, con calles de tierra, sin veredas, pero lo más preocupantes son sus viviendas y las situaciones de irregularidad dominial, como también el estado y condiciones de las mismas no contando además con accesibilidades hacia el Centro Cívico.

En relación a lo socio-cultural, El B° Cardal, se caracteriza justamente por ser uno de los que presenta mayor nivel de NBI en el departamento. Pues analizando el relevamiento realizado en dicho barrio y teniendo en cuenta los factores de hogares con NBI, es posible afirmar que más del 60% son familias numerosas que conviven en situación de hacinamiento, de las cuales a su vez, un 50% habitan en condiciones sumamente precarias, en ranchos, en su mayoría contruidos con techos de paja (y chapa zinc algunos), paredes de ladrillos comunes, pisos de cemento y/o tierra. Además, no disponen de las instalaciones y conexiones necesarias en sus cocinas, las mismas se encuentran incompletas al igual que los baños, lo cuales casi en su totalidad son externos a la vivienda y están conectados a pozo ciego.

#### **AL NORTE:**

**BARRIO SAN ANTONIO:** En este barrio a partir de la instalación del centro Integrador comunitario se ha podido modificar varios aspectos sociales, trabajando con los vecinos en Mesa de gestión las principales problemáticas, y pudiendo resolver sus necesidades más urgentes. Hoy día al igual que otros barrios lindantes con el Ejido se han ido construyendo nuevas viviendas, las cuales no cuentan con los servicios básicos, ya que en la zona de la construcción no hay extensión de los mismos, requiriendo de veredas, asfaltado o mejorado de las calles, iluminación, servicio cloacal.

A partir de la creación de CIC se han desarrollados numerosas actividades destinadas a los diferentes grupos etarios (niños, adolescentes, mujeres, adultos mayores, personas con discapacidad) educativas, culturales, deportes y recreativas como también en el marco de la temática salud. En ellas, se pudo establecer una participación activa de los vecinos, quienes se apropiaron del espacio y supieron brindarle valor.

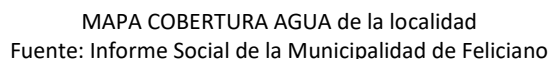
**BARRIO ESTACIÓN:** este barrio junto al Córdoba son los más antiguos de la comunidad, si bien se ha ido mejorando sus instalaciones, ha habido nuevos asentamientos lindante con el Ejido Norte, las cuales son viviendas muy precarias, la situación dominial es irregular, no tienen los servicios básicos como cloacas, agua potable y luz eléctrica. Como tampoco accesibilidad urbana. La iluminación es uno de los problemas más marcados en esta zona.

Este barrio cuenta con una comisión vecinal muy activa, que trabaja constantemente en articulación con otras instituciones de la comunidad como el municipio, educación y los vecinos. Para desarrollar distintas actividades en beneficio de la comunidad la organización cuenta con un salón comunitario, en donde se llevan a cabo talleres de costura, de cotillón, alfabetización para adultos y terminalidad de los estudios secundarios, carpintería y ensayos de ballet.

Asimismo, van generando mejoras en el espacio público del barrio, relleno del terreno del salón comunitario, cercado del mismo, con alambrado y postes olímpicos, instalación de la iluminación en el predio, compra de equipamiento (ventiladores, frizzer, etc). Además, se trabaja en la limpieza y mantención de las veredas del barrio.

Paralelamente, las acciones se complementan con la atención de las necesidades e inquietudes que plantean los vecinos, las cuales tiene un orden de prioridad y se canalizan en los lugares que corresponden.





**AL OESTE:**

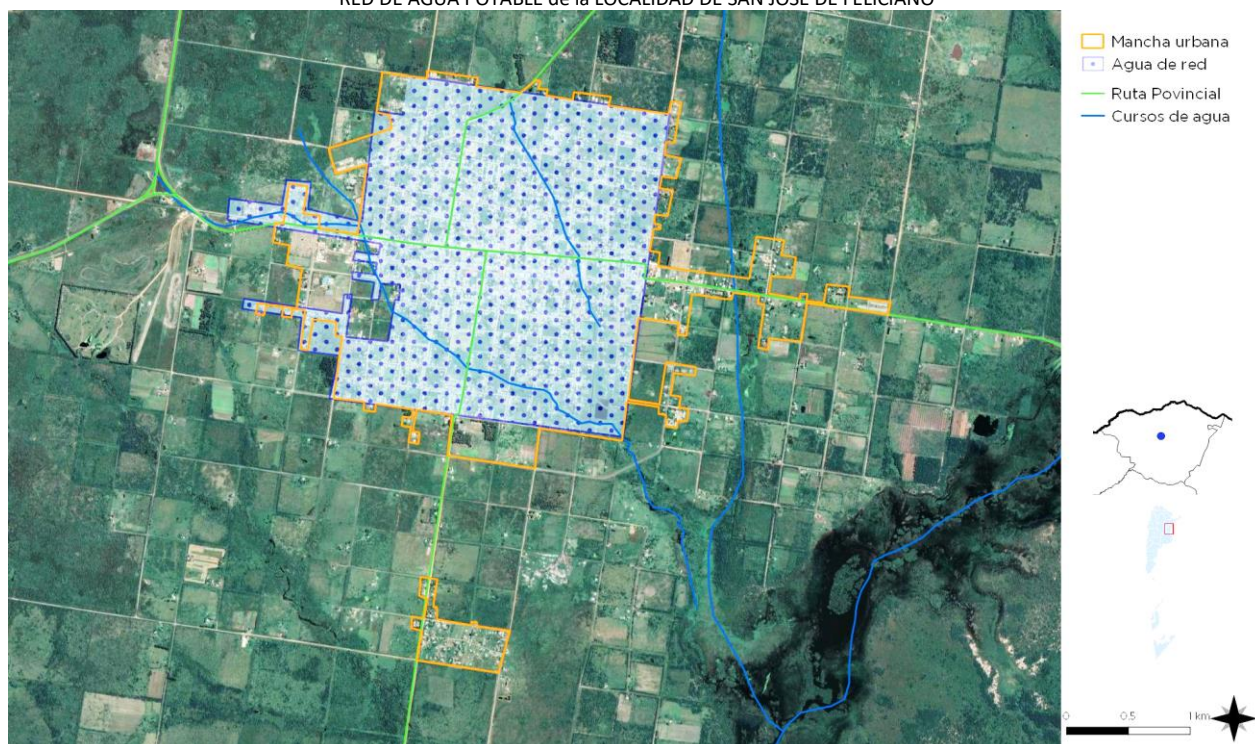
**BARRIO BERNARDINO Y BARRIO MARIA REINA:** Ambos barrios son pequeños asentamientos, con familias numerosas, y sin ingresos básicos para subsistencia. Durante muchos años se ha planteado la necesidad de tener un espacio físico que reúne las condiciones de salón de uso múltiples, porque la comisión vecinal ha debido pedir espacios privados prestados o alquilar con el fin de ofrecer talleres a niños y jóvenes, como también cocinar en casas de familias y ofrecer ollas de comida a cada familia, haciéndolo en forma antihigiénica, y sin las comodidades básicas para este servicio.

Asimismo, las viviendas son precarias, en su mayoría edificaciones viejas construidas con paredes de rafa, barro y techos de paja, no contando algunas de ellas con baño. Las mismas padecen problemas de inundaciones, por no tener desagües bien instalados, o por la falta de los mismos, no teniendo tampoco accesibilidad vial, dado que en dicha zona los terrenos son bajos y los caminos se tornan intransitables.

81



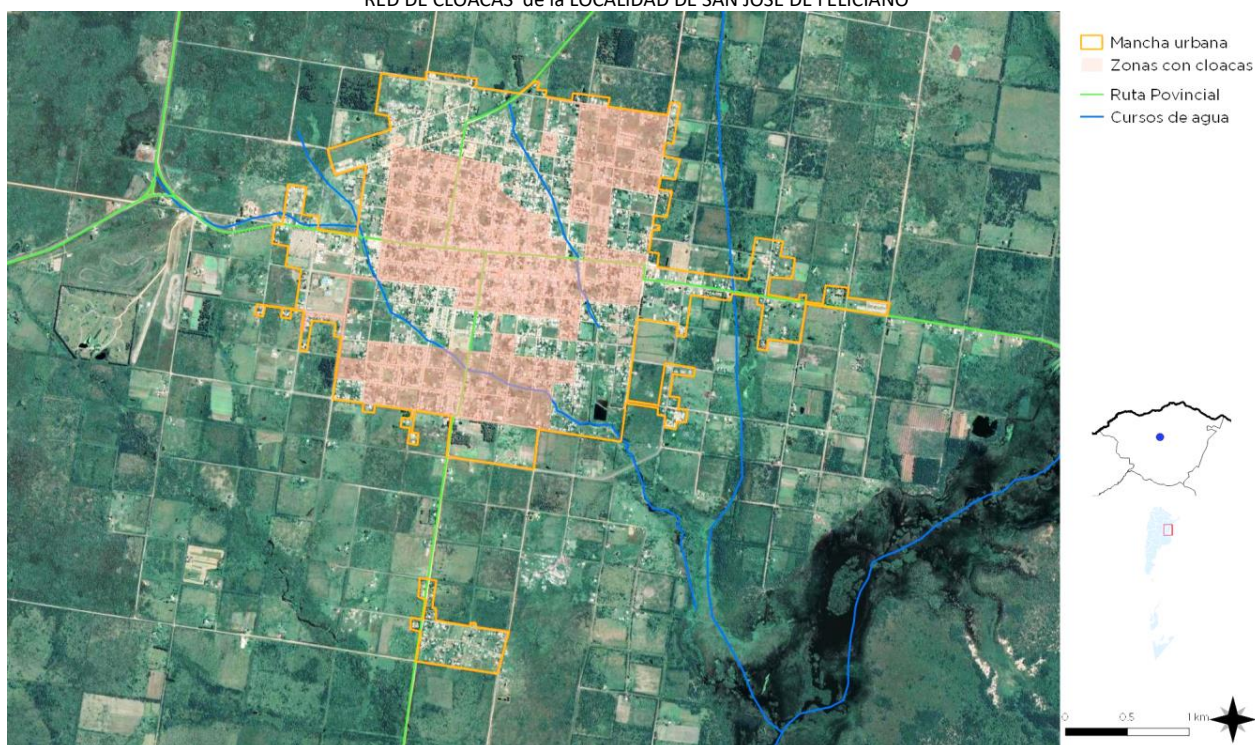
### RED DE AGUA POTABLE de la LOCALIDAD DE SAN JOSE DE FELICIANO



Sector de la localidad que cuenta con el servicio de Red de Agua Potable

FUENTE: SPTyCOP en base a datos del Censo Nacional de Población, Hogares y Viviendas. Año 2010. INDEC.

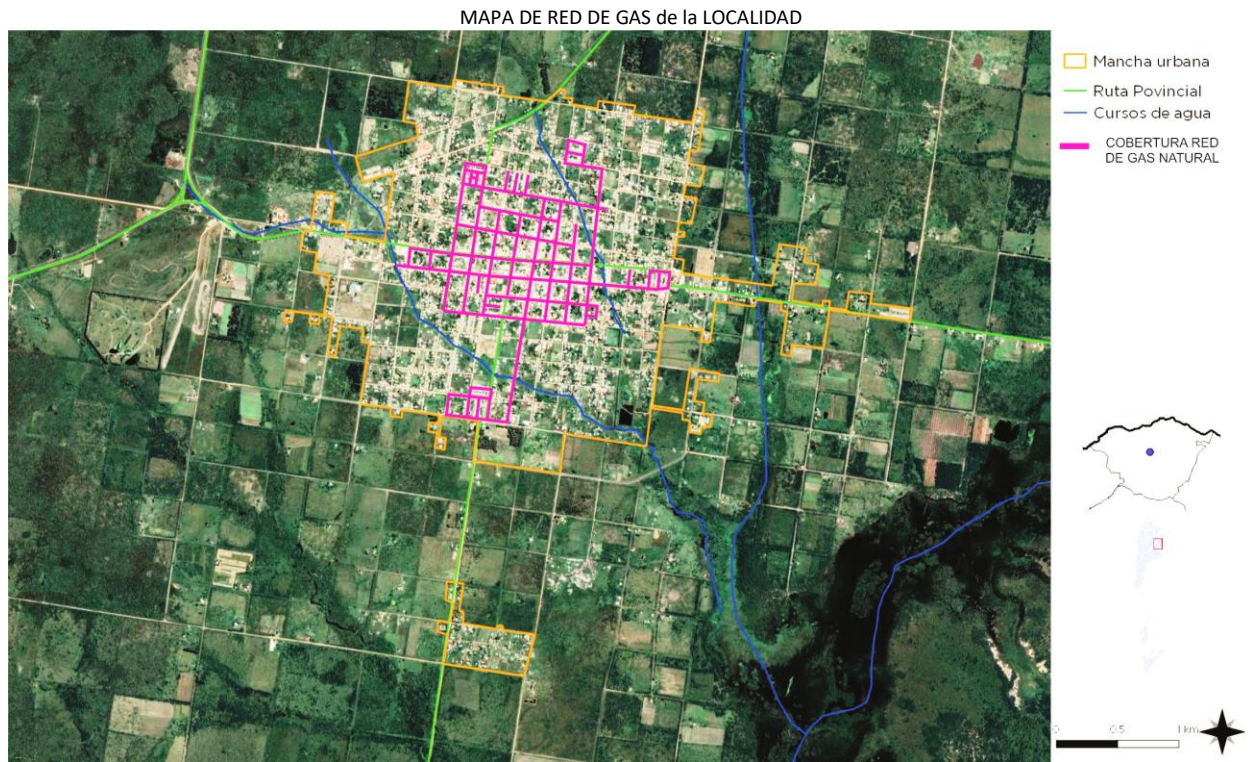
### RED DE CLOACAS de la LOCALIDAD DE SAN JOSE DE FELICIANO



Zonas con Cobertura de Red de Cloacas

FUENTE: SPTyCOP en base a datos del Censo Nacional de Población, Hogares y Viviendas. Año 2010. INDEC.





Distribución des zonas que cuentan con el abastecimiento de Red de Gas  
FUENTE: Elaborada por el Consultor

# Vivienda

## Viviendas y mejoramiento de asentamientos precarios

La rápida urbanización actual ejerce presión sobre la vivienda y el uso del suelo. Para el 2030, cerca de 3 billones de personas (40% de la población mundial) necesitarán tener acceso a viviendas, infraestructura básica y a otros servicios tales como sistemas de acueducto y saneamiento.

Desafortunadamente, y especialmente en países en vías de desarrollo, el suministro es limitado debido a sistemas de gobernanza inadecuados, deficiencias en recursos humanos e instituciones y reglamentaciones obsoletas que no cuentan con suficientes facultades o que no están bien informados.

### Derecho a la vivienda

El derecho a una vivienda digna está consagrado en varios instrumentos internacionales de derechos humanos. Los más reconocidos dentro de esa lista son la Declaración Universal de los Derechos Humanos (art. 25.1) y el Pacto Internacional de Derechos Económicos, Sociales y Culturales (art. 11.1).

Muchos gobiernos adoptaron o revisaron sus políticas de vivienda para incluir varias dimensiones de los derechos humanos. La Segunda Conferencia de las Naciones Unidas sobre Asentamientos Humanos (Hábitat II) aprovechó este impulso en 1996. Los resultados de la conferencia, la Declaración de Estambul y la Agenda Hábitat, constituyen un marco en que el desarrollo de asentamientos humanos se une con el proceso de desarrollo de los derechos humanos en general y el derecho a la vivienda, en particular innovación.

Posteriormente, la Comisión de Asentamientos Humanos (hoy conocida como

el Consejo de Administración de ONU-Hábitat) aportó la resolución 16/7 para “la implementación del derecho a una vivienda digna” en mayo de 1997.

La Comisión de Asentamientos Humanos adoptó en Abril de 2001 las resoluciones 2014/34 y 2014/28 sobre una vivienda digna como componente del derecho a un nivel de vida adecuado, le solicitó a ambas agencias fortalecer su cooperación y considerar la creación de un programa conjunto para el derecho a la vivienda. Estas resoluciones constituyen el mandato para el establecimiento del Programa de las Naciones Unidas para el Derecho a la Vivienda.

El objetivo de esta iniciativa es apoyar los esfuerzos de los gobiernos, la sociedad civil y las instituciones nacionales de derecho humanos para que desarrollen el derecho a una vivienda digna, tal y como se describe en las declaraciones de derechos humanos internacionales y como se reafirma en la Agenda Hábitat, que expresa: “En el contexto general de un enfoque facilitador, los Gobiernos deberían tomar medidas oportunas con el fin de promover, proteger y asegurar la realización plena y progresiva del derecho a una vivienda digna.” Para poder alcanzar esta meta, la UNHRP está tomando las siguientes acciones a nivel global:

Desarrollo de estándares y lineamientos.

Elaboración de instrumental legales internacionales existentes y apoyo al cumplimiento de los mismo por parte del gobierno.

Desarrollo de un sistema que monitoree y evalúe el progreso de la implementación del derecho a la vivienda.



## Stock de Vivienda Local

Las localidades poseen una determinada cantidad de viviendas habitadas. Dichas viviendas se clasifican, según el INDEC, utilizando la variable “Tipo de Vivienda Particular”, de la siguiente manera:

Vivienda Aceptable: hogares en departamentos y casas Tipo A

Vivienda Recuperable: hogares en Casas Tipo B

Viviendas Irrecuperables: hogares en ranchos, casillas y locales no habitables.

La Localidad de San José de Feliciano, según el Censo Nacional de Población de 2010 contaba con 12.084 habitantes, en la actualidad ese valor ha ascendido notablemente, más de un 25% según datos brindados por el Municipio ha superado los 15.080 habitantes, por lo tanto, la demanda habitacional responde a este crecimiento.

Estamos ante la presencia de una localidad de mucha envergadura, en donde hay poca concentración de viviendas, y no todos los sectores cuentan con todos los servicios. También ante el auge de los loteos hay muchos emprendimientos privados loteados que demandan especial atención a la hora de acercar el abastecimiento de los servicios básicos para los futuros habitantes de esos loteos.

Es una localidad con numerosas viviendas sociales. En cuanto a intervenciones municipales (hasta el 2018 se seguían llevando adelante, intervenciones en situaciones límite, es una habitación con baño) atacando necesidades básicasb tipo programa “Mejor Vivir”, cooperativas. Planes de vivienda social tipo IAPV, etc.

Existen grandes INCONVENIENTES POR AUSENCIA DE PLANIFICACIÓN Y URBANIZACION, esto ha llevado a que Feliciano tenga un crecimiento desorganizado, la extensión de la trama urbana se da hacia lugares poco consolidados y muchas veces carentes de servicios.

Al momento del Censo del 2010 la cantidad de viviendas era de 3464. Lamentablemente en la

actualidad no se cuenta con ese dato actualizado pero el crecimiento ha sido de más del 25%-

Con respecto a las características y los tipos de vivienda:

**“VIVIENDA ACEPTABLE”.** Según datos del Censo 2010 alrededor de 1268 viviendas habitadas poseen calidad constructiva suficiente y podrían considerarse en situación aceptable de habitabilidad.

**“VIVIENDA RECUPERABLE”.** Si bien no se cuenta con el dato de la cantidad de viviendas que necesitan reparaciones menores o de mejoras, el Municipio estima que son alrededor del 40 % de las viviendas de la localidad.

**“VIVIENDA IRRECUPERABLE”.** Según datos del Censo 2010 alrededor de 327 viviendas se encontraban en esta situación.

**VILLAS Y ASENTAMIENTOS:** podemos decir según datos brindados por el Municipio, que hay asentamientos precarios en las zonas cercanas a los arroyos, en el perímetro de la localidad (Barrio Estación), específicamente en la unión de los arroyos donde se localiza el Barrio Estación Norte.

En cuanto a Programas que están en marcha

- PROGRAMA DE EMERGENCIA HÍDRICA – “100 Viviendas” (quedó paralizado en un 11,71 % avance de obra).
  - » 20 terminadas.
  - » 80 en espera.
- PROGRAMA TECHO DIGNO – “Terminación 110 Viviendas.” (6,96 % avance de obra)
  - » 37 en ejecución.
  - » 73 en espera.
- PROGRAMA VIVIENDAS RURALES
  - » 10 viviendas. (35 % avance de la obra).

## Déficit Cuantitativo de Vivienda

Muestra el déficit habitacional cuantitativo, que se define por la relación numérica entre viviendas y hogares, y por la residencia en viviendas de tipo irrecuperable.

Da cuenta sobre un tipo de insuficiencia que se mitiga con la definición de estrategias para la

incorporación de unidades de vivienda al parque habitacional. Esto explicita la magnitud de viviendas nuevas necesarias.

En la localidad de San José de Feliciano, la demanda habitacional, no solo responde al crecimiento demográfico, sino también a la imposibilidad económica de adquirir o construir su vivienda por parte de las familias de la ciudad. Si bien hoy se desprenden nuevas posibilidades de adquisición a través de algún tipo de crédito hipotecario, la economía de San José de Feliciano se mantiene aún con un alto porcentaje de informalidad debido a que la mayoría de las actividades económicas se trasladan a empleos temporales o periódicos.

Actualmente y según datos brindados por el Municipio hay una demanda de 50 viviendas para familias afectadas por zonas de inundabilidad y anegamiento. Demanda de 300 familias en situación de vulnerabilidad social.

## Déficit Cualitativo de Vivienda

Muestra la situación de hogares que habitan en viviendas deficitarias; es decir, aquellas cuyas condiciones de estado y localización requieren reparaciones o se encuentran incompletas. El déficit cualitativo se compone de la suma de tres elementos:

- Hogares en Casas Tipo B (recuperables)
- Hogares en Viviendas Aceptables (Casas Tipo A y departamentos) con hacinamiento crítico.
- Hogares en Viviendas Aceptables que no cuentan con red de agua ni red de cloaca.

Considerar el déficit habitacional cualitativo aporta a la definición de políticas públicas que inciden sobre el parque existente a través de políticas que promuevan el acceso en propiedad o en alquiler, o que faciliten el acceso al crédito para adecuar la vivienda al tamaño del hogar; o bien promoviendo intervenciones para mejorar las condiciones de las unidades existentes.

Si observamos este gráfico tomamos dimensión según datos del Censo Nacional de Población 2010, que alrededor de 941 viviendas presentaban calidad constructiva insuficiente. Según datos brindados por el municipio en la actualidad alrededor de 300 viviendas presentan

inconvenientes en diferentes aspectos constructivos y de habitabilidad en cuanto al acceso y el estado de los servicios.

Alrededor de un 35 % de las viviendas habitadas se encontraban dentro del grupo contemplado con CALMAT 3 y 4, representando aproximadamente 1064 viviendas en esa condición.

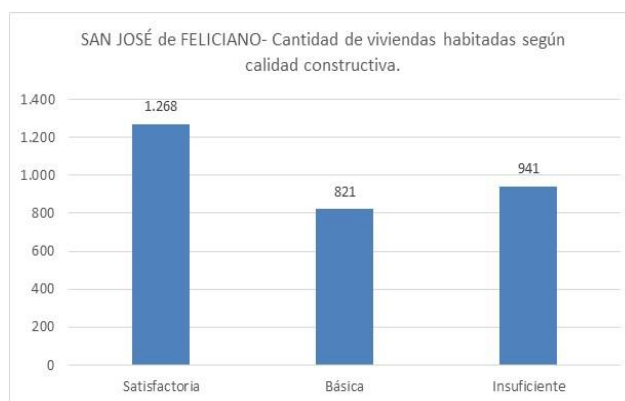
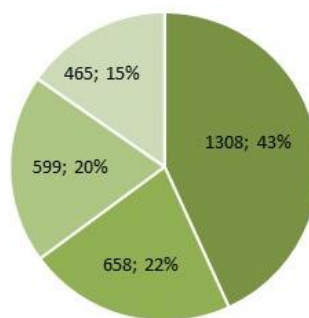


Gráfico Cantidad de Viviendas Habitadas según Calidad Constructiva

Fuente: Censo Nacional de Población 2010.

SAN JOSÉ de FELICIANO- Viviendas habitadas según calidad de los materiales de la vivienda.



■ Calidad 1 ■ Calidad 2 ■ Calidad 3 ■ Calidad 4

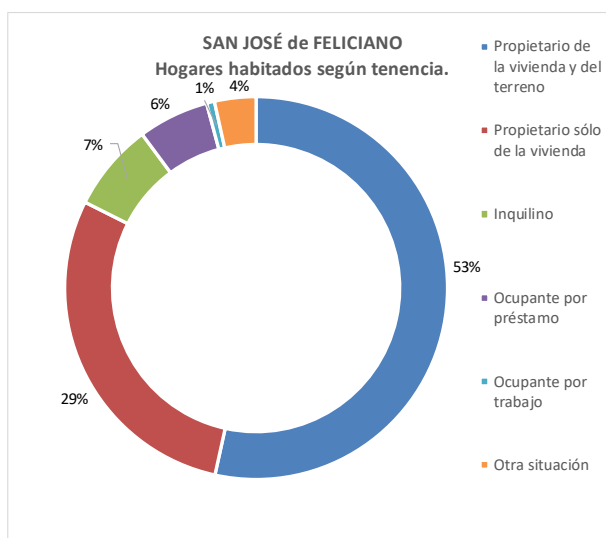
Gráfico Cantidad de Viviendas Habitadas según Calidad de los materiales de la Vivienda.

Fuente: Censo Nacional de Población 2010

## Régimen de propiedad y tenencia

Según datos brindados por las autoridades municipales, **en los límites con los Ejidos hacia el Sur y al Norte** se localizan las más altas Necesidades Básicas Insatisfechas; los mayores

índices de desocupación, la mayor cantidad de población sin cobertura de salud, las viviendas más precarias, y la mayor cantidad de beneficiarios de planes Sociales. En estos sectores también se registran los más bajos niveles de dotación de infraestructuras, espacios verdes y equipamiento. Precisamente en estos mismos sectores es donde se registra, además, el **mayor número de situaciones de irregularidad dominial.**



Propietario	Propietario	Inquilino	Ocupante	Ocupante	Otra
1.680	910	234	188	21	110

Gráfico Cantidad de Hogares Habitados según Tenencia.  
Fuente: Censo Nacional de Población 2010

## Propietarios vivienda y Terreno

Con respecto a la tenencia del terreno, la mayoría de los propietarios poseen Escritura o Boleto de Compraventa. Representan un 65,80 % Según datos del Censo 2010.

## Hacinamiento Crítico

Según el gráfico se muestran resultados del Censo 2010, el cual refleja que alrededor del 8% de los hogares habitados poseen más de 3 (tres) personas por cuarto, representan 262 (doscientos sesenta y dos) hogares.

**SAN JOSÉ de FELICIANO - Hogares habitados según cantidad de personas por cuarto**

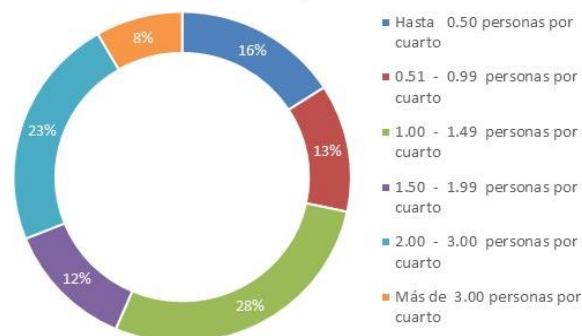


Gráfico Hogares Habitados según Cantidad de personas por cuarto  
Fuente: Censo Nacional de Población 2010

## Educación

### Máximo nivel educativo alcanzado

Aquí se presenta información sobre la condición de alfabetismo y asistencia educativa de la población, vinculada al grado de finalización de cada uno de los niveles educativos. La fuente de los datos es el Censo Nacional de Población, Hogares y Viviendas 2010.

El objetivo es dar cuenta de manera oportuna, adecuada y permanente de la situación de bienestar social de la población y de las brechas en su interior, como así también brindar insumos precisos para el diagnóstico y direccionamiento de las políticas públicas.

Con respecto a lo que muestra el Gráfico podemos decir que los porcentajes de población que culmina tanto estudios terciarios como universitarios se ve afectado por la imposibilidad de viajar hasta las localidades vecinas para poder completar sus estudios, y obviamente eso está ligado a la situación económica de las familias de la localidad.

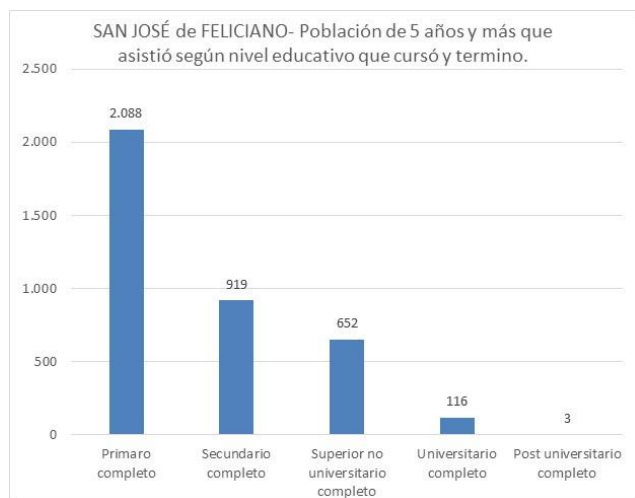


Gráfico Población de 5 años o más que asistió según Nivel Educativo que cursó y terminó el nivel.  
Fuente: Censo Nacional de Población 2010

En el caso de la asistencia al secundario muchas veces sucede que los chicos empiezan a tener trabajos esporádicos a modo de changas o como ayudantes de su familia y abandonan los estudios.

#### El municipio cuenta con Establecimientos Educativos:

- **Escuela N°1 Cornelio Saavedra.** Nivel Inicial y Nivel Primario. Tiene jornada extendida con talleres (Programa La escuela sale del Aula) funciona en turno mañana y tarde. Cantidad de alumnos: 430.
- En ese mismo edificio funciona la **Escuela N°19 Primaria para Adultos “El Supremo Entrerriano y la Escuela Secundaria de Adultos N°8 “José Gervasio Artigas”** (Matrícula 359 alumnos).
- **Normal Superior “Ramón de la Cruz Moreno.”** Nivel Inicial. Primario. Secundario y Terciario. Dirección: Rivadavia 215. Turno mañana nivel secundario. Turno tarde nivel primario.
- A la noche funciona en ese edificio el **“Instituto de Formación Docente”**. Cantidad de alumnos: alrededor de 1700 alumnos en total.
- **Escuela Nina N°2 “General Las Heras”.** Ubicación: Ramírez S/N. Cantidad de alumnos: 137
- En el mismo edificio funciona la **Escuela Secundaria N° 2** (No tiene nombre porque hay

un proyecto de cambio de orientación).  
Cantidad de alumnos: 148.

- **Escuela N° 31 “Ana Corona de Ojeda”.** Nivel Inicial y Primaria. Escuela de Jornada Completa. Matrícula 260 alumnos. Dirección: Boulevard Valdez 691
- **Escuela N° 7 Secundaria 'Felix A. Rico'.** Matrícula 274 alumnos. Comparten edificio con la escuela 31 “Ana Corona de Ojeda”.
- **Escuela N° 5 “Esteban Echeverría”.** Nivel Primario. Matrícula 78 alumnos. Por falta de espacio funciona en 2 turnos (a la mañana segundo ciclo a la tarde primer ciclo). Dirección: RPN°2 Ejido Este
- **Instituto “San José de Feliciano” D 78.** Nivel Secundario. Matrícula 354 alumnos. BACHILLER con orientación en Comunicación y Economía. Dirección: Presbítero Gabriel Villon s/n (entre Boulevard Valdez y Bs As).
- **Escuela Privada N°43 “Presbítero Gabriel Villon”.** Nivel Primario. Matrícula 321 alumnos. Dirección Presbítero Gabriel Villon.
- **Escuela Nina N°42 “Nuestra Señora de Pompeya”.** Dirección: Ecuador 341. Matrícula 352 alumnos.

## Salud y Seguridad

#### Establecimiento destinado a la Salud:

- **“CAPS Barrio Santa Teresita”,** ubicado en calle Salta entre Gascón y Dorrego.
- **“CAPS Nuestra Sra de Luján”,** ubicado en calle Posadas entre Eva de Perón y Diamante. Barrio Estación.
- El CAPS Nuestra Señora del Luján de San José de Feliciano está localizado en Barrio Estación y dispone de un equipo conformado por un médico generalista, un pediatra y una obstetra.
- **CIC (Centro Integrador Comunitario) Feliciano.** Ubicado en calle Villaguay entre Cepeda y Centro América.

Concurre al CIC población de todos los puntos del área urbana de la ciudad, no solo del área programática. Para un mejor acceso a la salud se brinda servicios de: Clínica Médica, Obstetricia, Odontología, Enfermería, Coord. Promotores de Salud y Promotores de Salud. Además, posee Área Salud y Medio Ambiente, Consultorio Adolescente (Clínica Obstetricia, Odontologías,



Talleres Intra y Extra muro: promotores de salud y médicos comunitarios).

También tiene servicio de Rehabilitación para personas con Discapacidad, inserto en predio de CIC y con continua comunicación con todo el personal de CIC, ya que algunos pacientes son controlados por los profesionales de CIC. Este Servicio vino a cubrir una necesidad básica en la comunidad de San José de Feliciano, ocupándose de una población vulnerable que requería y requiere a diario de atención y contención profesional.

Principalmente está destinado a aquellas personas que no cuentan con cobertura social como también aquella población que cuenta con escasos ingresos económicos. Con un equipo interdisciplinario que brinda su atención no solo a las personas con discapacidad que concurren a diario a realizar su rehabilitación sino también a sus familias con el objetivo de lograr la integración tanto al ámbito familiar, laboral y social. El Equipo Médico lo integran: Coordinador Médico (1). Terapeuta Ocupacional (1). Trabajador Social (1). Kinesiólogo (2). Psicólogo (1). Enfermería y Administrativa. Promotores de Salud (Trabajo en terreno, Rehabilitación Basada en la Comunidad (RBC).

Ubicado en predio del Centro Integrador Comunitario (CIC), calles Centro América y Villaguay. El servicio funciona de lunes a jueves a partir de 13hs a 17hs. Cuenta con movilidad propia del Municipio para realizar los traslados.

- **HOSPITAL “General Francisco Ramírez”.** Ubicado en calle San Martín esquina Mendoza en el acceso a la localidad desde la RPN°2. Con **Atención Ambulatoria:** Posee un sector de 5 consultorios externos, donde se atienden especialidades como Clínica médica, ginecológica, Obstetricia, Control del niño sano, peso y talla, y Ecografías, traumatología, Psicología, Psicopedagogía, etc. La **Internación se organiza de manera mixta**, posee 5 salas de Internación (delimitado por sexo y edad). La **Emergencia se atiende con un** servicio de guardia médica es de tipo: Activa (presencia permanente de un profesional médico en el establecimiento) y permanente (funciona las 24 horas del día, los 365 días del año). Realiza medicina general, es un organismo

polivalente, de pacientes agudos.

El Hospital “G. F. Ramírez” es el único efector de salud a 100 kms a la redonda, siendo referencia del departamento, es un hospital de derivación. Se lo considera como un perfil de complejidad III. Cuenta con un total de 73 camas. Distribuidas de la siguiente manera: Hombres 12 camas, Mujeres 8 camas, Niños 11 Camas, Maternidad 9, Pre parto 2, Neonatología 2 (no funciona el servicio). Emergencias: 4 Hogar de Ancianos 25 Camas.

#### Establecimientos de Seguridad:

- Jefatura de Policía. Ubicada en Hipólito Irigoyen entre Sarmiento y Pte. Perón.



JEFATURA DE POLICÍA  
FUENTE: Municipalidad de Feliciano

- **Bomberos Voluntarios.** Ubicación: sobre la RPN°1.



BOMBEROS VOLUNTARIOS  
FUENTE: Municipalidad de la localidad



MAPA – ESTABLECIMIENTOS EDUCATIVOS de la LOCALIDAD



Localización de Establecimientos Educativos según niveles.

MAPA – ESTABLECIMIENTOS DE SEGURIDAD Y SALUD de la LOCALIDAD



Localización de equipamientos de Seguridad (Jefatura de Policía, Centros de Salud, Hospital, CIC, y Bomberos Voluntarios).  
FUENTE: Elaborado por el Consultor.



# Economía

Las ciudades son las principales fuentes de riqueza económica porque generan alrededor de un 70% del Producto Bruto Interno (PBI) del mundo. La mayoría de las industrias y negocios están dentro o cerca de áreas urbanas, aportando puestos de trabajo a los ciudadanos.

Debido a que hay más oportunidades laborales en las áreas urbanas, las ciudades atraen gran parte de la población en búsqueda de empleo de un país. Esto se da especialmente en países en vías de desarrollo, donde cada vez más actividades económicas suceden en las ciudades, y la diferencia entre los sueldos urbanos y rurales crece. Esto causa una rápida migración del campo a la ciudad.

Actualmente, más del 50% de la población mundial vive en ciudades, y se espera que esta cifra aumente a más del 65% en 2030. Si las oportunidades económicas urbanas no siguen el ritmo del influjo de personas que buscan empleo, la pobreza urbana puede tener efectos nefastos para la salud y el bienestar de gran parte de la población.

Los gobiernos se encuentran con una serie de desafíos económicos y financieros al lidiar con una población urbana en crecimiento:

Generar prosperidad económica como consecuencia del crecimiento de la población urbana.

Financiar infraestructura y servicios para acomodar a los nuevos residentes y apoyar a la población existente.

Facilitar el crecimiento económico y la creación de un empleo inclusivo.

La economía informal tiende a desarrollarse en paralelo al rápido crecimiento demográfico y sustituye otras formas más estables de generación de ingresos, ya que la oferta de empleo formal no puede cumplir con la creciente demanda.

Las ciudades tienen un papel crucial a la hora de unir personas con puestos de trabajo. Los gobiernos pueden ayudar a hacer las ciudades competitivas para acercar los beneficios del desarrollo económico a los sectores relegados.

Un enfoque participativo hacia la creación de una estrategia DEL puede ayudar a identificar necesidades críticas y barreras y construir sobre elementos endógenos en el ámbito local.

Adicionalmente, los gobiernos pueden tomar medidas proactivas para enfrentar pérdidas económicas y desarrollar una cadena de suministro, a la vez que crea un entorno propicio para la actividad empresarial, con regulaciones justas, transparentes y estables.

Resultados a esperar:

Los gobiernos locales deberán desarrollar una visión estratégica respecto de sus economías, mercados, y los desafíos y oportunidades de la creación de empleo en los próximos años.

Se desarrollarán estrategias DEL bajo un enfoque participativo que recaba aportes de las partes involucradas y apoya una implementación coordinada.

## Dimensión Económica

Este departamento se caracteriza por ser uno de los de menor crecimiento económico de la provincia, al no contar con fuentes laborales genuinas, como ser: fábricas o grandes emprendimientos productivos. En consecuencia, tanto el departamento y la ciudad tienen dificultades en generar oportunidades de empleo y ocupación, que se expresa en desempleo manifiesto.

### Actividades económicas locales

Haciendo referencia a la parte productiva en la localidad predomina una inclinación a producir algunos cultivos como lo son el calabacín, zapallo, batata, cebolla, maíz, desde hace unos dos años los productores comenzaron a producir verduras de hojas tanto a campo como en invernáculos.

Esta localidad también cuenta con una sala de extracción de miel, la cual está a cargo de la cooperativa apícola “el colmenar” de la cual son socio 11 productores, cabe aclarar que dicha sala de extracción también es utilizada por productores que están por fuera de la cooperativa, con el pago mínimo de un arancel.

Por último, en la localidad hay una cooperativa textil “María Desata nudos” que se encarga de la confección de prendas varias, con venta al público, ubicada en el mismo edificio donde se encuentra la oficina de producción y en Mercado Popular.

El área de producción es parte de la Municipalidad de San José de Feliciano, dicha área se encarga de trabajar y acompañar a los productores del centro y ejido de esta ciudad. Actualmente tenemos registrado 30 productores a los cuales se los visita de manera semanal, acompaña en las diferentes campañas de cultivos a través de la compra conjunta de semillas para abaratar los costos, se les brinda asesoramiento técnico de manera gratuita, gestiona proyectos para la incorporación de tecnología a sus unidades productivas (invernáculo, Motocultivadores, sistemas de riego, sistema de túneles, etc.), brinda servicio de labranza a costo mínimo (rome, arado, surco,

siembra) este sector del área actualmente cuenta con 2 arados, 2 rome, 1 sembradora de grano fino, 1 alomadora, 2 tractores, se pone a disposición de los productores herramientas de financiamiento (créditos municipales y microcréditos de economía social) para que estos puedan adquirir maquinaria, semillas, insumos para poder llevar adelante las diferentes producciones.

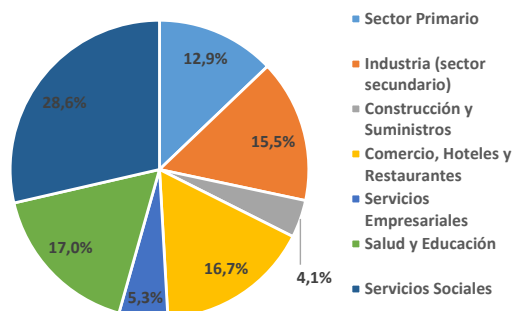
Por otra parte, el área trabaja y acompaña de manera activa a los diferentes emprendedores de la economía social de nuestra localidad, desde el año pasado se puso en funcionamiento el Mercado Popular, en el cual son parte 23 familias que se dedican a diferentes actividades (panadería, hilados, tejido, horticultura, envasados, artesanías), el mismo está abierto al público los días miércoles y sábado de 8:00 a 13:00 hs. En este espacio se genera una canal de comercialización tanto con los consumidores que se acercan como con otras instituciones, intercambios de experiencia, generan nuevas ideas y propuestas para los emprendedores/productores que son parte. El mercado también cuenta con una cocina bromatológicamente aprobada para la producción de diferentes productos alimenticios, fue pensada para darle solución a aquellos productores/emprendedores que deseaban producir y que en sus domicilios no contaban con las condiciones adecuadas para hacerlo. Cabe destacar que este proyecto se llevó a cabo con fondos provinciales los cuales fueron destinados para comprar todo lo referente a herramienta e insumos (heladeras, balanza, freser, cámara de frío, sillas, insumos descartables, etc.), por otra parte, la Municipalidad dispuso los fondos para realizar la refacción y acondicionamiento del espacio.

### Ocupación según rama de actividad

Provincia	ENTRE RIOS	
Municipio	SAN JOSE DE FELICIANO	
Código de Municipio	300161	
INDICADOR	DATO ABSOLUTO	PORCENTUAL
Sector Primario	536	12,9%
Industria (sector secundario)	645	15,5%
Construcción y Suministros	170	4,1%
Comercio, Hoteles y Restaurantes	695	16,7%
Servicios Empresariales	220	5,3%
Salud y Educación	709	17,0%
Servicios Sociales	1192	28,6%



Ocupados según rama de actividad (agrupada)



FUENTE: SPTyCOP en base a datos del Censo 2010 (Cuestionario Ampliado)

Fuente. Censo Nacional de Población, Hogares y Viviendas. 2010

Agrupar a los trabajadores en siete grandes ramas de actividad económica, según diferentes unidades territoriales. Las ramas son: actividad primaria, actividad secundaria (industria manufacturera), construcción y suministros de servicios, comercio y afines, servicios empresariales; educación y salud; y servicios sociales.

Este agrupamiento se aplicó tanto para los datos provenientes de los Censos Nacionales de Población de 2001 y de 2010, como de la Encuesta Anual de Hogares Urbanos (EAHU) de 2013. También es útil para una caracterización de la estructura productiva del territorio.

La estructura del empleo y ocupación, posee un elevado porcentaje de empleados públicos dependientes de organismos nacionales, provinciales y municipales. Otra porción de la población se dedica a actividades empresarias de tipo familiar, vinculadas a actividades productivas y servicios.

En el ejido se encuentran productores minifundistas cuya producción es de autoconsumo con comercialización de excedentes en la propia localidad. En los distritos existen pocas explotaciones intensivas con superficies considerables.

Según datos del Censo de Población 2010, dentro del **Sector Primario** (aquellos productos que son utilizados como materia prima en otros procesos de producción en las producciones industriales) concentraba el 12,9% de la actividad económica, por su parte los **Servicios Sociales** (este sector, hace referencia al trabajo humano, no

materializado en bienes tangibles, que se realiza con el objetivo de satisfacer las necesidades de los integrantes de una sociedad) concentran el 28,6% de la actividad de la localidad. Luego, en porcentajes bastante similares le siguen, **Sector Industrial** (sector secundario) con un 15,5%, el **Sector de Salud y Educación** con un 17,0% y el sector Comercio, Hoteles y Restaurantes con un 16,7%.

## Tasa de desocupación

En el siguiente gráfico se observan, según datos del Censo Nacional de Población del 2010, que en un total de 8.347 habitantes que están incluidos en este rango de "Población de 14 años o más por condición de actividad", un 50% de esa población se encuentra en Condición de Ocupado, un 2% en condición de Desocupado y un 48% en condición de Inactivo.

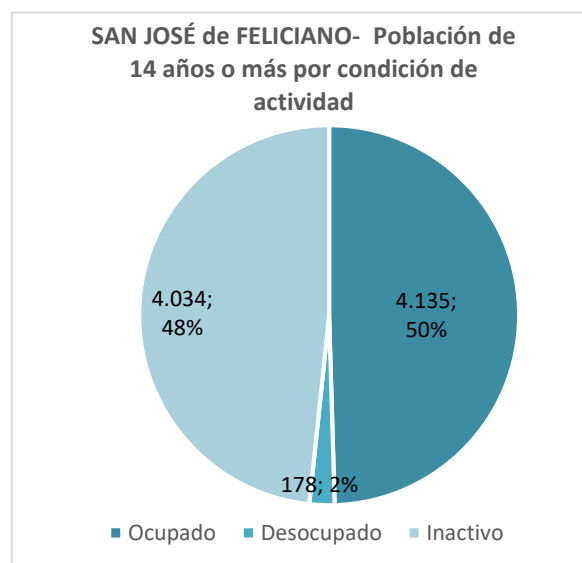


Gráfico Hogares Población de años y más por condición de actividad.

Fuente: Censo Nacional de Población 2010

## Trabajo formal e Informal

El trabajo informal, o subempleo, abarca a trabajadores "golondrinas" de la cosecha de la fruta (Chajarí, Concordia, Coronda), trabajadores de montes (hacheros) y aserraderos en el departamento y la ciudad de Federación; peones de arreo, cortadores de leña, ladrilleros, esquiladores, servicio doméstico, changarines y

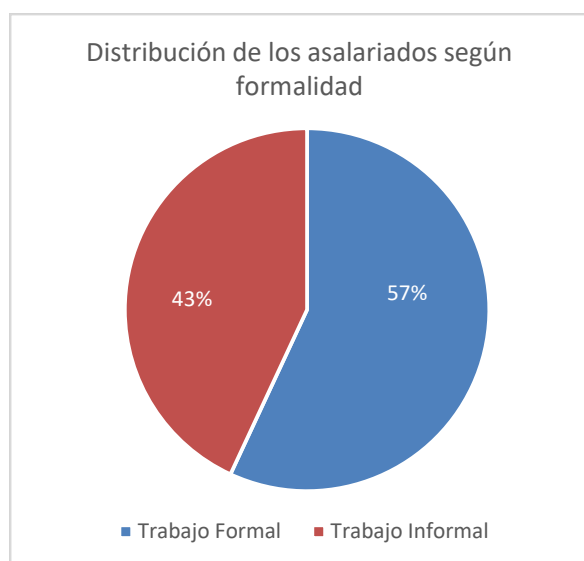
ocupados de la pequeña industria familiar y de los minifundios del ejido, con pequeños cultivos.

Según datos del último censo nacional económico, en el área urbana existen aproximadamente 350 emprendimientos económicos, en su mayoría pequeñas empresas familiares que se dedican a la reventa de bienes, y en menor medida a la producción. A este universo de emprendimientos se incluyen los formales y no formales. Desde este Municipio se está trabajando seriamente desde las áreas producción, educación, incluyendo la oficina de empleo en cambiar esta situación, teniendo en cuenta los criterios de la Economía Social y Solidaria, y permitiendo mejorar de esta manera la situación de muchos productores, generando un circuito económico y el mejoramiento de la calidad de vida de las familias de nuestra comunidad.

En relación a la formalidad laboral se presenta un 43,10 % de informalidad frente a un 56,90 % de trabajo formal. Según Datos brindados por el Municipio, actualmente, el porcentaje de desocupados aumentó más de un 25%.

<b>Provincia</b>	<b>ENTRE RÍOS</b>	
<b>Municipio</b>	<b>SAN JOSE DE FELICIANO</b>	
<b>Codigo de Municipio</b>	<b>300161</b>	
<b>INDICADOR</b>	<b>DATO ABSOLUTO</b>	<b>PORCENTUAL</b>
<b>Trabajo Formal</b>	1936	56,9%
<b>Trabajo Informal</b>	1466	43,1%

Fuente. Censo Nacional de Población, Hogares y Viviendas. 2010



Fuente. Censo Nacional de Población, Hogares y Viviendas. 2010

## Ingresos familiares mensuales

Mide los niveles de ingresos mensuales medios de hogares urbanos según diferentes unidades territoriales. El cálculo del indicador surge de promediar el ingreso total por hogar en un territorio o jurisdicción determinado.

Los ingresos familiares son un componente central en las condiciones de vida de la población. Están en relación clara y directa con la calidad de vida.

Según datos brindados por el Municipio, los ingresos promedio rondan los \$ 15.000 pesos.

## Dimensión Ambiental

El Programa de las Naciones Unidas para el Medio Ambiente (PNUMA) es el portavoz del medio ambiente dentro del sistema de las Naciones Unidas y actúa como catalizador, promotor, educador y facilitador para promover el uso racional y el desarrollo sostenible del medio ambiente fortaleciendo las instituciones para la gestión racional del medio ambiente.

El PNUMA participa en actos y actividades encaminados a desarrollar y mejorar el estado de derecho ambiental, incluido el desarrollo progresivo del derecho del medio ambiente, la protección de los derechos humanos y el medio ambiente, la lucha contra los delitos contra el medio ambiente, el mejoramiento del acceso a la justicia en cuestiones ambientales, y el fomento de la capacidad general de los interesados pertinentes.

El derecho ambiental es una de las bases para la sostenibilidad ambiental y la plena realización de sus objetivos es cada vez más urgente debido a las crecientes presiones ambientales.

En Argentina, se establece por la Ley N° 27.287, el **Sistema Nacional para la Gestión Integral del Riesgo y la Protección Civil** que tiene por objeto integrar las acciones y articular el funcionamiento de los organismos del Gobierno nacional, los Gobiernos provinciales, de la Ciudad Autónoma de Buenos Aires y municipales, las organizaciones no gubernamentales y la sociedad civil, para fortalecer y optimizar las acciones destinadas a la reducción de riesgos, el manejo de la crisis y la recuperación.

Esta Ley se enmarca en los compromisos asumidos por la República Argentina de lograr para 2030 “la reducción sustancial del riesgo de desastres y de las pérdidas ocasionadas por los desastres, tanto en vidas, medios de subsistencia y salud como en bienes económicos, físicos, sociales, culturales y ambientales de las personas, las empresas, las comunidades y los

países.” En concordancia con los objetivos propuestos en el Marco de Sendai.

El ordenamiento territorial permite planificar tanto el crecimiento de los asentamientos humanos, las actividades y usos del suelo, así como la localización de las inversiones (públicas y privadas) de manera responsable y apuntando a un desarrollo sustentable de la sociedad basado en la prevención y mitigación de los riesgos de desastres, contribuyendo de manera sustancial a proteger la vida humana, los ecosistemas y los sistemas productivos y a construir comunidades más resilientes.

En este sentido se entiende al planeamiento y ordenamiento del territorio como soportes o guías de futuros proyectos y obras donde se debe contemplar la dinámica de los sistemas naturales y sociales de manera tal se prevenga, evite, disminuya o mitigue los efectos de los desastres naturales o los causados por el hombre, al mismo tiempo que mejoren la calidad de vida de las personas.

La planificación territorial deviene un recurso fundamental a la hora de prevenir situaciones futuras de riesgo adecuando la gestión del territorio a las condiciones restrictivas para su ocupación y constituye la base para las inversiones.

En el marco de una planificación federal articulada y sustentable, la Secretaría de Planificación Territorial y Coordinación de la Obra Pública (SPTyCOP) promueve que los municipios tengan su plan de ordenamiento o su plan urbano contemplando las amenazas de origen natural y antrópico así como las condiciones de vulnerabilidad de manera que tanto la obra pública como la privada al momento de su localización y diseño incorporen los riesgos preexistentes para minimizarlos o incluyan acciones para prevenir riesgos futuros con el fin de obtener la aprobación requerida para su ejecución.

$$\text{RIESGO} = \frac{\text{amenaza} \times \text{vulnerabilidad} \times \text{exposición}}{\text{RESILIENCIA}}$$

La integración de la reducción del riesgo de desastre a la planificación del territorio requiere el desarrollo y la aplicación de una serie de instrumentos que permiten detectar, en la etapa diagnóstica, áreas con alta exposición a diversos tipos de amenazas.

Uno de los instrumentos más utilizados son los mapas de riesgo que permiten detectar áreas que requieren, en la etapa de análisis y luego en la etapa propositiva del plan de ordenamiento o plan urbano, consideraciones especiales para su uso y ocupación: dependiendo de su grado de criticidad.

El **Riesgo** es la probabilidad que una amenaza produzca daños al actuar sobre una población vulnerable. Al analizar el Riesgo se estiman los daños, pérdidas y consecuencias que pueden ocasionarse a raíz de uno o varios escenarios de desastre, y trata de determinar la probabilidad de ocurrencia y la magnitud de los daños por fenómenos naturales extremos. Es una herramienta que permite caracterizar a la amenaza, a la población vulnerable, su zona de impacto o el marco geográfico de la interacción entre ambos, ponderando la influencia del momento en que se produce dicha interacción a través de escenarios de riesgo.

El mapa de riesgo surge del análisis de la amenaza más la vulnerabilidad.

La **amenaza** es el factor externo representado por la posibilidad que ocurra un fenómeno o un evento adverso, en un momento, lugar específico, con una magnitud determinada y que podría ocasionar daños a las personas, a la propiedad; la pérdida de medios de vida; trastornos sociales, económicos y ambientales.

La **vulnerabilidad** es el factor interno de una comunidad o sistema. Comprende las características de la sociedad acorde a su contexto que la hacen susceptibles de sufrir un daño o pérdida grave en caso que se concrete una amenaza.

Dicha variable se encuentra relacionada con la **resiliencia** entendida como la capacidad de un sistema, comunidad o sociedad expuestos a una amenaza para resistir, absorber, adaptarse y recuperarse de sus efectos de manera oportuna y eficaz, lo que incluye la preservación y la

restauración de sus estructuras y funciones básicas.

La EIRD (Estrategia Internacional para la Reducción de Desastres) establece que la gestión del riesgo debe ser transversal a todo el proceso de planificación, por lo tanto, pensar en un ordenamiento sustentable requiere conocer las amenazas a la que la comunidad está expuesta, sus vulnerabilidades y sus capacidades para recuperarse y adaptarse ante la ocurrencia de un evento adverso.

Retomando conceptos arriba expuestos, surge la siguiente fórmula, que resume la interacción entre RIESGO, AMENAZA Y VULNERABILIDAD junto con la EXPOSICIÓN y la RESILIENCIA

Los modelos sociales y ambientales de desarrollo pueden aumentar la exposición y la vulnerabilidad, por lo tanto, pueden agravar el riesgo.

## AMENAZA

### factor externo

posibilidad de ocurrencia de un fenómeno o un evento adverso en un momento y lugar específico y con una magnitud determinada pudiendo causar daños a las personas y a la propiedad y trastornos sociales, económicos y ambientales.

## VULNERABILIDAD

### factor interno

En una comunidad o sistema. Comprende las características de la sociedad acorde a su contexto que la hacen susceptibles de sufrir un daño o pérdida grave en caso que se concrete una amenaza.



## Identificación de amenazas

Se trata de analizar el territorio para reconocer los peligros a la que pudiera estar expuesta una comunidad, estos peligros pueden ser de origen natural (sismos, terremotos, aludes, deslizamientos, inundaciones) o de origen antrópico (contaminación por derrames, dispersión o emisión de sustancias químicas tóxicas en tierra y agua, como el petróleo, pesticidas, gases tóxicos producto de combustión, clorofluorocarbonos y la contaminación nuclear, así como los procesos para la eliminación o almacenamiento de residuos líquidos y sólidos).

### Amenazas hidrometeorológicas:

En la localidad de San José de Feliciano se registran eventos debido a la acción de factores atmosféricos. Prestando especial atención a la zona urbanizada como así también su entorno más próximo podemos decir que la presencia de precipitaciones intensas en períodos cortos de tiempo constituye una amenaza hidrometeorológica.

De acuerdo a las entrevistas realizadas con las autoridades del Municipio los principales inconvenientes se presentan ante tormentas severas. Los últimos años se han dado en promedio de 3 a 4 lluvias anuales donde se han dado vientos fuertes y diluvios con caída de granizo, lo que ha generado daños en algunas viviendas además de presentar anegamiento en algunos barrios que se encuentran más cercanos a las zonas de los arroyos o que no cuentan con obras que garanticen un correcto y rápido escurrimiento.

## Identificación de vulnerabilidades

La identificación de vulnerabilidades que pueden ser explotadas por una o más amenazas en la localidad de estudio es de vital importancia para evitar consecuencias mayores. Es por esto que se deben visibilizar las debilidades que pueden generar un impacto social negativo.

Las vulnerabilidades son de origen antrópico, si bien existen diferentes dimensiones para evaluarla, se recomienda profundizar el análisis en las siguientes tres categorías:

**A.- Exposición y susceptibilidad física:** se refiere a la localización de los asentamientos humanos en zonas de peligro y a las deficiencias de la infraestructura.

**B.-Fragilidad socioeconómica:** se vincula a las condiciones de vida generales de una comunidad e incluye aspectos relacionados a los niveles de educación, acceso a salud, equidad social, seguridad, etc.

**C.- Falta de resiliencia:** para enfrentar desastres y recuperarse. Se asocia al bajo grado de organización de una comunidad para prevenir, mitigar o responder ante situaciones de desastre.

“...El nivel de traumatismo social resultante de un desastre es inversamente proporcional al nivel de desorganización de una comunidad afectada...” (Torchia, 2015). Asociados a éstosse encuentran los factores culturales determinados por la forma en cómo los individuos se ven a sí mismos y en la sociedad.

La vulnerabilidad física también está determinada por aspectos como la densidad de población, la localización, el sitio, el diseño y los

“Hemos llegado a un momento en la historia en que debemos orientar nuestros actos en todo el mundo atendiendo con mayor cuidado a las consecuencias que puedan tener para el medio. Por ignorancia o indiferencia podemos causar daños inmensos e irreparables al medio terráqueo del que dependen nuestra vida y nuestro bienestar. Por el contrario, con un conocimiento mas profundo y una acción mas prudente, podemos conseguir para nosotros y para nuestra posteridad unas condiciones de vida mejores en un medio mas en consonancia con las necesidades y aspiraciones del hombre”.

“La defensa y el mejoramiento del medio humano para las generaciones presentes y futuras se ha convertido en meta imperiosa de la humanidad”.

Extraído de la Declaración de la Conferencia de las Naciones unidas  
sobre el Medio Humano Disponible en inglés  
(Estocolmo 1972), párrafo 6

materiales usados en la construcción. Tanto la localización física como las deficiencias en la infraestructura pueden provenir en parte de las condiciones de precariedad y la falta de opciones para una ubicación menos peligrosa, y por otra, debido a la gran extensión territorial que ocupan las múltiples amenazas en un territorio.

## FOCOS DE VULNERABILIDAD AMBIENTAL de la LOCALIDAD:

San José de Feliciano es una ciudad que presenta distintas situaciones de vulnerabilidad ambiental que atentan contra la salud de la población a saber:

- . Contaminación de los Arroyos que atraviesan la ciudad.
- . Lagunas de tratamiento de residuos cloacales en barrio Córdoba, necesarias de ser trasladada.
- . Desbordes cloacales por la saturación de las redes.
- . Basural a cielo abierto en Barrio Cardal.
- . Contaminación aérea.
- . Contaminación sonora.

## PROBLEMÁTICAS EN BARRIOS

### AL SUR

**BARRIO CORONEL Y BARRIO CÓRDOBA:** Con muy pocos hogares que cuentan con el servicio de cloacas, falta inclusive de agua en algunas viviendas. Se trata de un sector fuertemente atravesados por la contaminación ambiental producto de la cercanía de la laguna de Tratamiento y los arroyos en donde desborda el colapso de las cloacas, afectando a la salud de las numerosas familias que habitan alrededor.

**BARRIO CARDAL** (se encuentra a 600 mts del basural): Este barrio es uno de los que funcionan como satélites, que no cuentan con servicio de agua potable, posee calles de tierra, sin veredas lo que complica el libre escurrimiento del agua de lluvia.

Además, no disponen de las instalaciones y conexiones necesarias en sus cocinas, las mismas se encuentran incompletas al igual que los

baños, lo cuales casi en su totalidad son externos a la vivienda y están conectados a pozo ciego.

Este barrio se instaló ahí porque cercano a ese sector había un matadero municipal, y se fueron localizando ahí, no tienen cloacas, agua tienen un tanque general comunitario de ese sector, están aislados, y en una condición ambiental compleja. Hay que pensar en el saneamiento del basural. Se necesita alquilar maquinaria para su mantenimiento.

### AL NORTE:

**BARRIO SAN ANTONIO:** Donde se han ido construyendo nuevas viviendas, las cuales no cuentan con los servicios básicos, ya que en la zona de la construcción no hay extensión de los mismos, requiriendo de veredas, asfaltado o mejorado de las calles con ripio, iluminación, servicio cloacal.

**BARRIO ESTACIÓN:** No tienen los servicios básicos como cloacas, agua potable y luz eléctrica.

### AL OESTE:

**BARRIO BERNARDINO Y BARRIO MARIA REINA:** Presentan serios problemas de inundaciones, por no tener desagües bien instalados, o por la falta de los mismos, no teniendo tampoco accesibilidad vial, dado que en dicha zona los terrenos son bajos y los caminos se tornan intransitables.

En cuanto a la recolección de residuos, el servicio se realiza seis días a la semana con un 90% de cobertura, no se realiza por ahora separación en origen. Disposición final volcadero a cielo abierto, se separa en secos y húmedos y se recupera cartón, plástico, metales y vidrio.

Los basurales a cielo abierto preocupan a numerosos municipios en la provincia, ya que suelen provocar diversos problemas, sobre todo por los focos infecciosos que generan y que ponen en riesgo la salud de las poblaciones cercanas. Sin embargo, son contados los casos en que han logrado resolver esta situación o que, al

menos, han avanzado en una solución para paliar sus efectos.

El actual Basural a cielo abierto de la localidad, posee una hectárea, está cerrado tiene cerco perimetral, es un predio con un galpón, oficina, lugar de compost, tanque de agua. Además cuenta con parte del equipamiento para clasificar, a pesar de que no poseen Planta de Tratamiento, por un lado está la cinta, por otro lado la tolva. Al lado de ese sector está el Basural a cielo abierto, que cada 6 o 7 meses se alquila una máquina para poder generar divisiones dentro del volcadero, se generan montículos y se le está colocando tierra encima para que eso no emita olores fuertes. Falta la Planta Modelo con su propia maquinaria. En la misma zona se concentra el FRIGORIFICO, en ese sector podría pensarse en la localización de un PARQUE INDUSTRIAL, por ahora solo tiene línea de energía, y hay falta de infraestructura.

Según palabras del actual intendente en una nota realizada por el Diario Uno de la Provincia de Entre Ríos, "En el ámbito local se produce en promedio un kilogramo de basura diario por cada habitante, aunque a veces superan ese registro y llegar a trasladar al volcadero unas 20 toneladas de desechos. "Feliciano tiene alrededor de 14.000 habitantes y en la actualidad no se está haciendo separación de residuos en origen. Esto tendrá que revertirse en esta nueva etapa. Sí se está clasificando en el volcadero y se separa lo que es plástico, vidrio, cartón y las chatarras", comentó y explicó: "Lo que se obtiene se vende y va a los fondos municipales y se destina a mejorar los ingresos de los trabajadores y a la compra de la indumentaria que utilizan".

## Identificación de capacidades

Una vez determinadas las amenazas y las vulnerabilidades es pertinente evaluar cuáles son las capacidades, fortalezas y recursos con la que cuenta la comunidad para hacer frentes a eventos adversos que pudieran producirse. Una creciente participación ciudadana, mediante juntas vecinales y ONGs, es altamente positivo. La existencia de organismos especializados en riesgo, protocolos de emergencia y la articulación entre las distintas dependencias son fortalezas que bien organizadas pueden ser muy

útiles al momento de definir un Plan de Gestión de Riesgo.

El nivel educativo en la localidad es bueno, aunque el Censo Nacional de Población, Hogares y Viviendas arrojó un 9,7 % de analfabetismo (población adulta sin educación), la localidad cuenta dentro de la planta urbana con establecimientos educativos para los niveles inicial, tales como jardín de infantes, educación primaria y secundaria.

En lo que respecta a Salud Pública la localidad cuenta con dos Centros de Atención Primaria, un Hospital de Complejidad II y un Centro de Integración Comunitaria. Además de una Jefatura de Policía y Bomberos Voluntarios que son quienes pueden llegar a actuar junto con las autoridades ante la posibilidad de que alguna amenaza se concrete. Lo cual no significa que se cuenten con los recursos financieros o técnicos necesario para una adecuada gestión del Riesgo. Sin embargo, hay muchas necesidades de mejoras edilicias y de equipamiento.

Asimismo, merece la pena destacar que no cuenta con ONGs u otras instituciones encargadas de la Gestión del Riesgo, no existiendo tampoco planes de contingencias en caso de emergencia, excepto en lo que respecta a incendios forestales ya que cuentan con la brigada capacitada correctamente.



BASURAL A CIELO ABIERTO  
FUENTE: Municipalidad de la localidad



## Identificación de Riesgos

### Anegamiento por Lluvias

Una de las problemáticas de la localidad de San José de Feliciano es la situación que se presenta en días de abundantes precipitaciones. Hay zonas con anegamiento, el agua demora en escurrir una vez que cesa la lluvia y además de que muchas viviendas presentan un menor nivel con respecto a la calle y eso lleva a que el agua queda estancada por varios días. También hace falta poder contar con un mantenimiento periódico tanto de las calles y el mejoramiento del ripio como de los desagües existentes que se saturan.

La posibilidad de Riesgo en la localidad, puede considerarse como grado MEDIO/ALTO en las viviendas antes mencionadas, ya que cada vez que ocurre un evento de precipitaciones abundantes y posterior anegamiento la situación de riesgo siempre está latente.

En el caso de los arroyos, tienen sedimentación y crecimiento de vegetación, se necesita tener maquinaria para hacer mantenimiento, limpieza del cauce, entubar sería una opción porque está metido dentro de la zona urbana, desarrollo a nivel macro para trabajar con estos dos arroyos, retro-excavadoras (con oruga) hay a 150 km, actualmente se alquila maquinaria, el Municipio tiene excavadora chica y una bob cat.

El problema está en el lugar final de deposición de las aguas servidas, las lagunas son insuficientes, y está el inconveniente de que es necesario relocalizarlas porque se encuentran dentro de la planta urbana. En cuanto a las conexiones domiciliarias, si bien se han realizado conexiones nuevas, ya las existentes (de mucha antigüedad) se encuentran colapsadas, se agotó el tiempo de vida útil, es necesario el reemplazo de cañerías, o sea si bien posee 90% de conexiones al servicio, ese % no funciona al 100%. En cuanto a la Red troncal de cloacas que pasa por la puerta del Municipio, es necesario reemplazar todo ese tramo.

Si hacemos mención a los ACCESOS. Por RPNº 1 y RPNº 2, ruta 1 viniendo por La Paz, y ruta 2 viniendo de Chajarí.

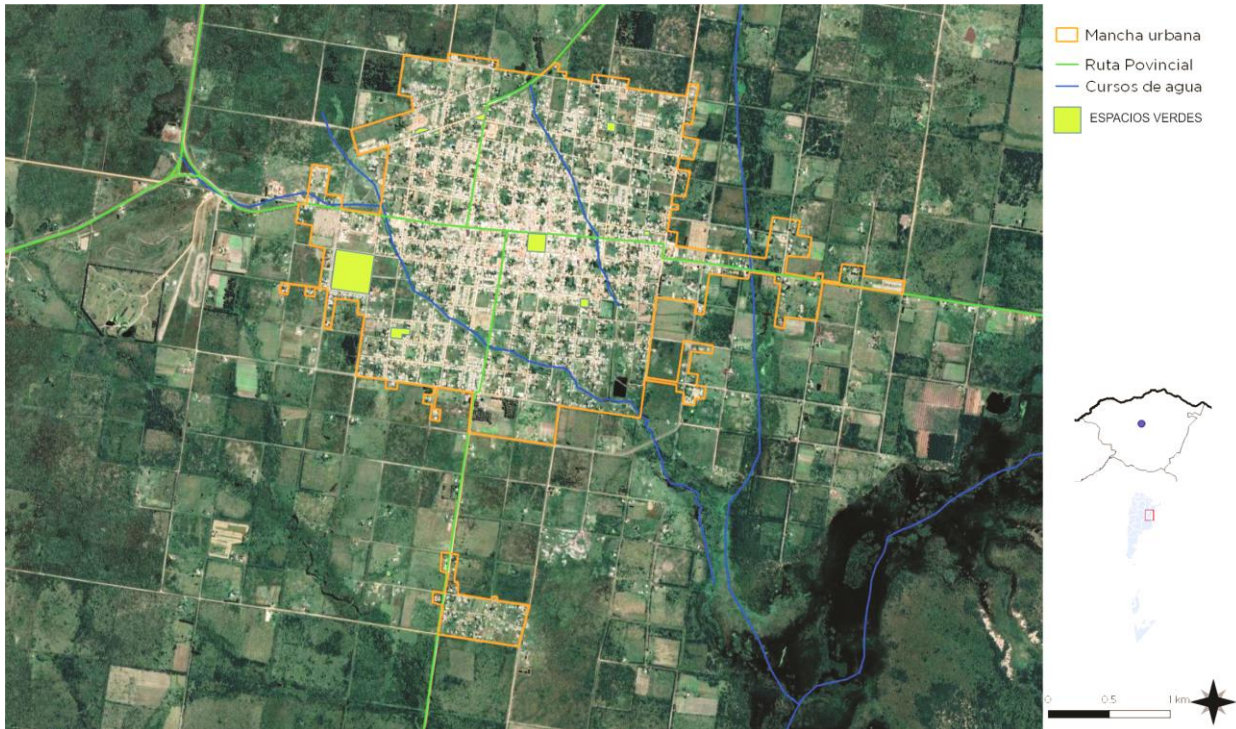
Ingresando por Ruta 2, Barrio Itatí, en el 2017, se inundo, hoy en día tienen el gran problema de las cloacas, tienen pozos absorbentes, de 30 casas, 15 tienen problemas, pozo de poca profundidad, que se desmoronan por la presencia de arcillas expansivas. Actualmente se está llevando la ejecución y colocación de un Biodigestor en el Barrio Santa Teresita, el cual es para abastecer un sector.



OBRA FILTRO BIOLÓGICO  
FUENTE: Municipalidad de la localidad

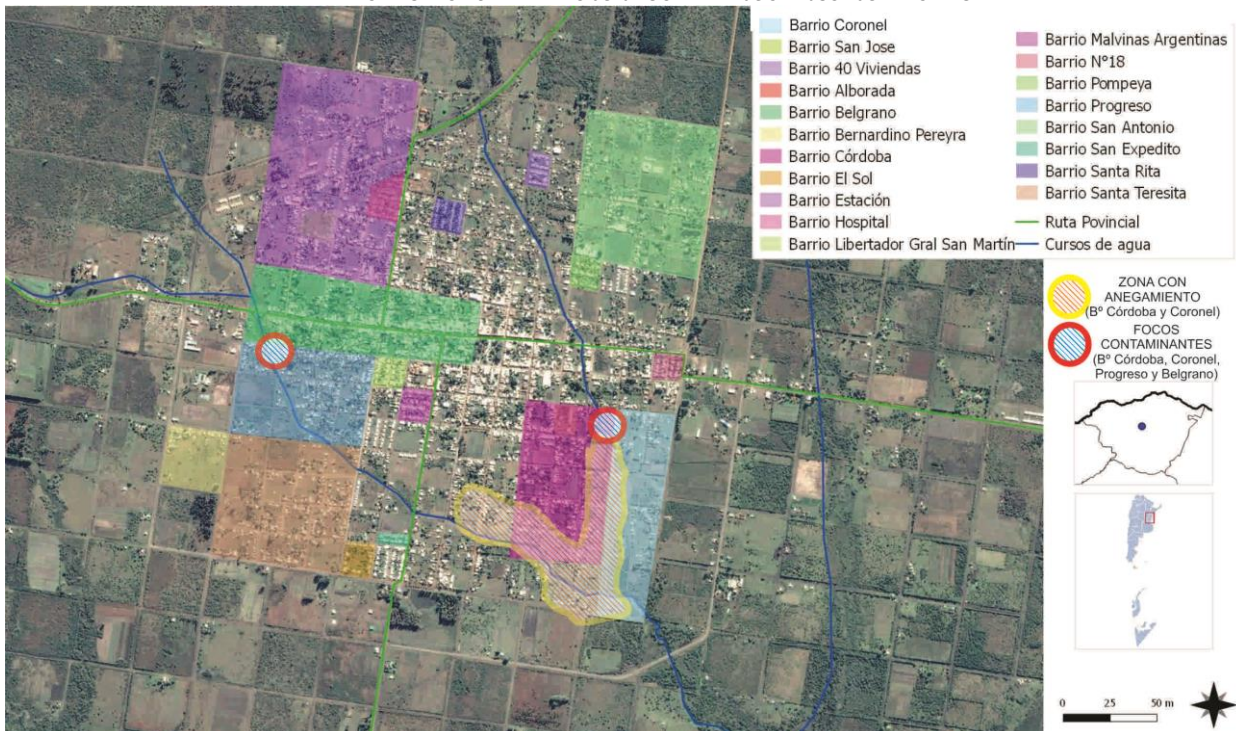


MAPA DE ESPACIOS VERDES de la LOCALIDAD



Localización de los diferentes espacios verdes de la localidad incluyendo Plazas, plazoletas, Parques, etc.  
FUENTE Realizado por el Consultor

AMENAZAS Y ZONAS VULNERABLES de la LOCALIDAD de SAN JOSÉ de FELICIANO



Zonas afectadas ante abundantes precipitaciones y por el desbde de los arroyos. Además de focos contaminantes donde se localizan las bombas de elevación de cloacas.

FUENTE Realizado por el Consultor



MAPA localización de BASURAL A CIELO ABIERTO Y LAGUNAS DE TRATAMIENTO CLOACAL



Las lagunas de tratamiento actuales se encuentran dentro de la planta urbana. Se proyecta su relocalización y su ampliación.  
FUENTE Realizado por el Consultor

## Dimensión Institucional

### Sociograma

El mapeo de actores clave, también conocido como mapa social o sociograma, supone el uso de esquemas para representar la realidad social, comprenderla en su extensión más compleja y establecer estrategias de cambio para la realidad así comprendida.

Con esto se busca no solo tener un listado de los diferentes actores que participan en una iniciativa, sino conocer sus acciones y los objetivos de su participación, identificando roles y responsabilidades de los actores sociales más relevantes.

Se debe mirar más allá del panorama superficial de roles de los diferentes actores: ¿Quién presiona y por qué? ¿Quién no es escuchado? ¿Quiénes son los afines y quiénes los opuestos?, ¿Qué capacidad de influenciar las acciones de otros tienen determinados actores?, ¿Cuáles son más vulnerables?, etc.

Esto nos ayuda a representar la realidad social en la que se intervendrá, comprenderla en su complejidad y diseñar estrategias de intervención con más elementos que solo el sentido común o la sola opinión de un informante calificado. Permite seleccionar mejor los actores a los que se deba dirigir en tal o cual momento.

Para esto se procede a la identificación de las distintas instituciones, grupos organizados o personas que podrían ser relevantes en función del proyecto de acción o investigación. Para proyectos de intervención, resulta clave identificar en forma concreta los posibles actores con las que se vincularán, que tipo de relaciones se establecerá con ellos y cuál será el nivel de participación de cada uno de los actores.

Usualmente son considerados actores aquellos individuos, grupos o instituciones que son afectados o afectan el desarrollo de determinadas actividades, aquellos que poseen información, recursos, experiencia y alguna forma de poder para influenciar la acción de otros para generar propuestas de intervención. El objetivo es reconocer las principales funciones

de los actores respecto del proyecto o programa, así como identificar las posibles acciones que podrían desarrollar los actores sociales e institucionales perfilando una red de alianzas interinstitucionales en relación con la propuesta de intervención.

### Ámbito Nacional

**Presidencia de la Nación:** Administración general de la República Argentina, presidente encabeza el poder ejecutivo del gobierno argentino. El presidente de la Nación Argentina es el jefe de Estado y Jefe de Gobierno, responsable político de la administración general de la República Argentina y Comandante en Jefe de las Fuerzas Armadas.

**Vicepresidencia de la Nación:** Administración general de la República Argentina, nexo entre el Poder Ejecutivo y el Poder Legislativo, al ser éste Presidente de la Cámara de Senadores de la Nación Argentina.

**Ministerio del Interior, Obras Públicas y Vivienda:** Asistencia a Presidencia en temas relacionados al gobierno político interno en un régimen republicano, representativo y federal en relación a políticas públicas.

**Secretaría de Planificación Territorial y Coordinación de Obra Pública:** Entidad a cargo de la Planificación Territorial de la República Argentina encargada de articular acciones a escala nacional, provincial y local como componente estratégico para las decisiones públicas, con el objeto de dar coherencia y sinergia a la multiplicidad de esfuerzos que inciden en un mismo territorio.

### Ámbito Provincial

**Gobernación de la Provincia de Entre Ríos:** Cabeza del Poder Ejecutivo a cargo de la provincia.

### Ámbito Local

San José de Feliciano es un Municipio de Primera Categoría.

Conformado por:

- **Departamento Ejecutivo Municipal**, cuyo titular es el **Presidente Municipal**, como administrador y representante de la Municipalidad de San José de Feliciano, y teniendo a cargo el **Juzgado General de Faltas**.

Además, cuenta con:

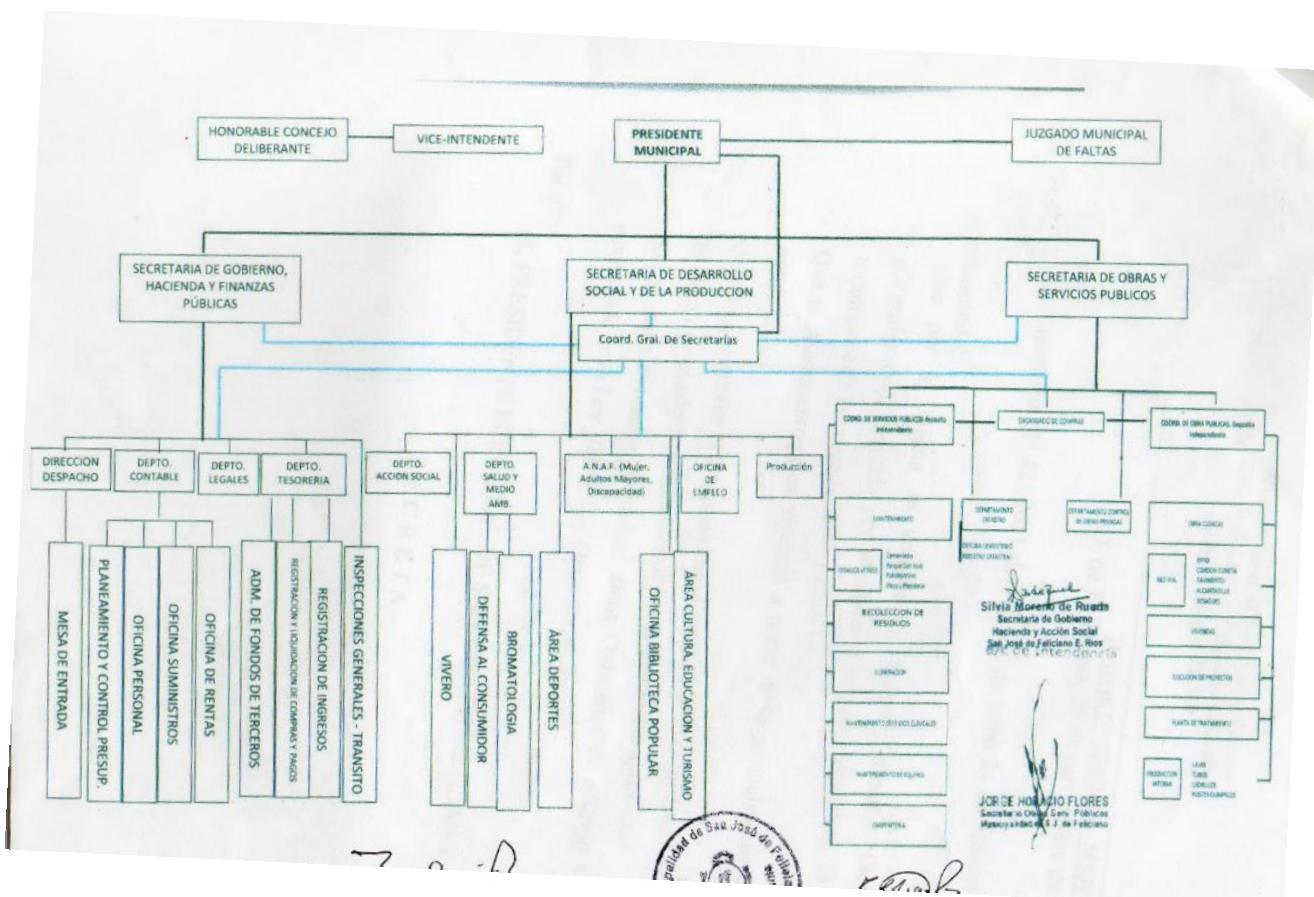
- Secretaría de Gobierno Hacienda y Finanzas: de la cual depende Despacho (Mesa de Entrada), Tesorería (Reg. De Ingresos, Reg. Y liquidación de Compras y Pagos, Adm. De Fondos de Terceros), Dpto. Contable (Rentas, Suministros, Personal, Planeamiento y Control Presupuestario) y Dpto. Legal, además de las Inspecciones Generales de Tránsito.
- Secretaría de Desarrollo Social y de la Producción: comprende Dpto. de Acción Social, Dpto Salud y Medio Ambiente (Bromatología y Defensa del Consumidor), A.N.A.F, Oficina de Empleo, y Producción. Además de Vivero, Area de Deportes, Biblioteca Popular y Área de Cultura Educación y Turismo.
- Secretaría de Obras Privadas y Servicios Públicos Comprende Coordinación de

Servicios Públicos (Mantenimiento, Espacios Verdes, Recolección de Residuos, Iluminación, Mantenimiento Servicios Cloacales, Mantenimiento de Equipos y Carpintería), Coordinación de Obras Públicas (Cloacas, Red Vial, Vivienda, Proyectos, Planta de Tratamiento, Producción Interna. Además del Dpto de Catastro y el de Obras Privadas

## Participación Ciudadana y Gobierno Abierto

Los gobiernos locales están jugando un papel más importante en el diseño de políticas y la prestación de servicios públicos esenciales a menudo en un contexto de estructuras institucionales y de gobernanza débiles. La transparencia y la rendición de cuentas son esenciales para las ciudades hoy en día como medio para *mejorar los niveles de confianza de los ciudadanos* en las instituciones públicas.

Gobernar sin el ciudadano se ha convertido en una alternativa casi imposible, por lo que los gobiernos locales necesitan mejores canales de





comunicación para comprender las necesidades de sus representados.

Así mismo, los ciudadanos de todo el mundo también están solicitando mejores instrumentos para controlar que la administración pública sea eficiente y responsable.

En la localidad de San José de Feliciano podría ser positivo alcanzar un abordaje integral y territorial, articulando disciplinas, sectores y recursos; un Estado presente, activo, con políticas sociales enfocadas desde el respeto a las personas, a la comunidad y a su desarrollo es desde donde está puesta la mirada y es el modo en el que piensa sus espacios. Lugares de encuentro, participación y organización comunitaria. En pocas palabras, un Estado aun más presente y una comunidad aun más comprometida con el Municipio.

## Mapa de situación actual

El mapa de situación actual, síntesis del diagnóstico previo, pone en evidencia los problemas preponderantes del municipio sobre los que será clave enfocar los programas y proyectos.

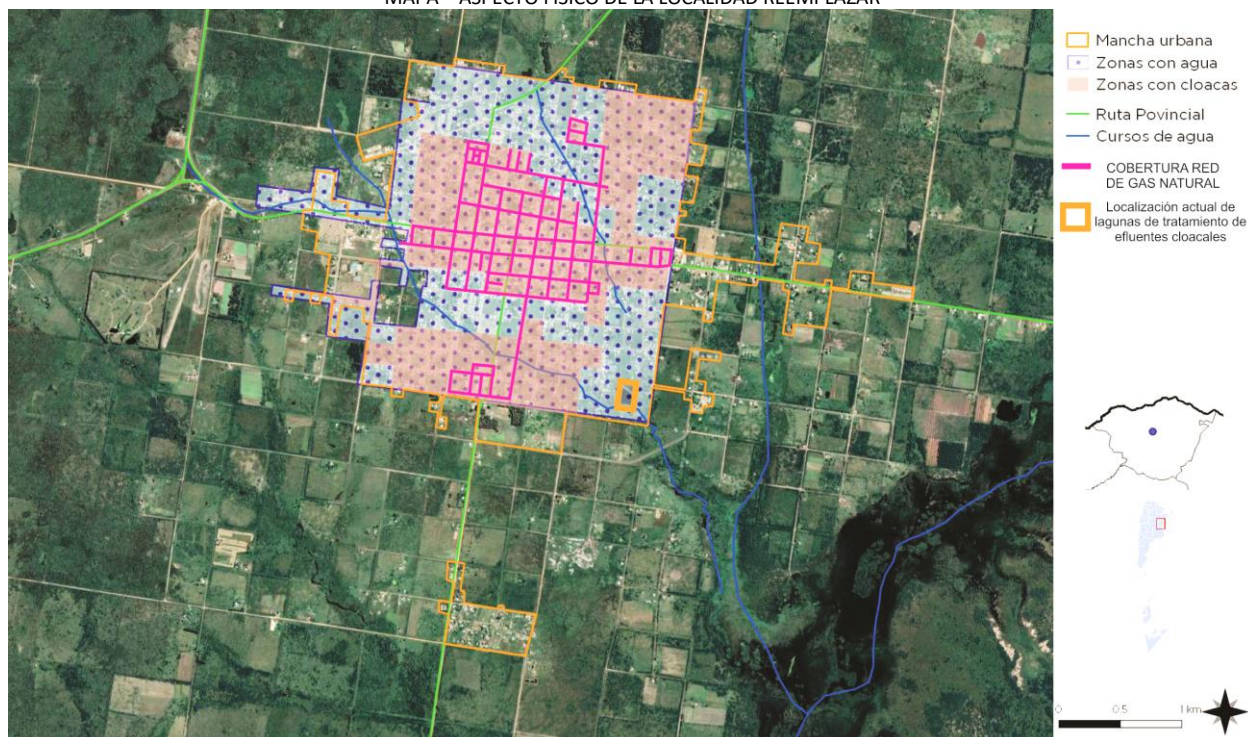
El territorio se conforma por diferentes elementos que interactúan entre sí, unos propios del medio biofísico, otros como resultado del desarrollo social y económico del área. Así, el medio natural y el medio construido presentan

límites a veces claros y plausibles de medición milimétrica.

Otras veces, la línea divisoria no llega a ser totalmente categórica y se desdibuja en una zona difusa, tentacular, pixelada o simplemente mixturada y es difícil decir donde empieza o donde termina uno u otro.

Áreas centrales, residenciales, industriales, infraestructuras, accidentes geográficos, etc. y la relación entre ellos definirán el modelo territorial que nos permita comenzar un camino hacia algo mejor, hacia algo ideal.

MAPA – ASPECTO FÍSICO DE LA LOCALIDAD REEMPLAZAR

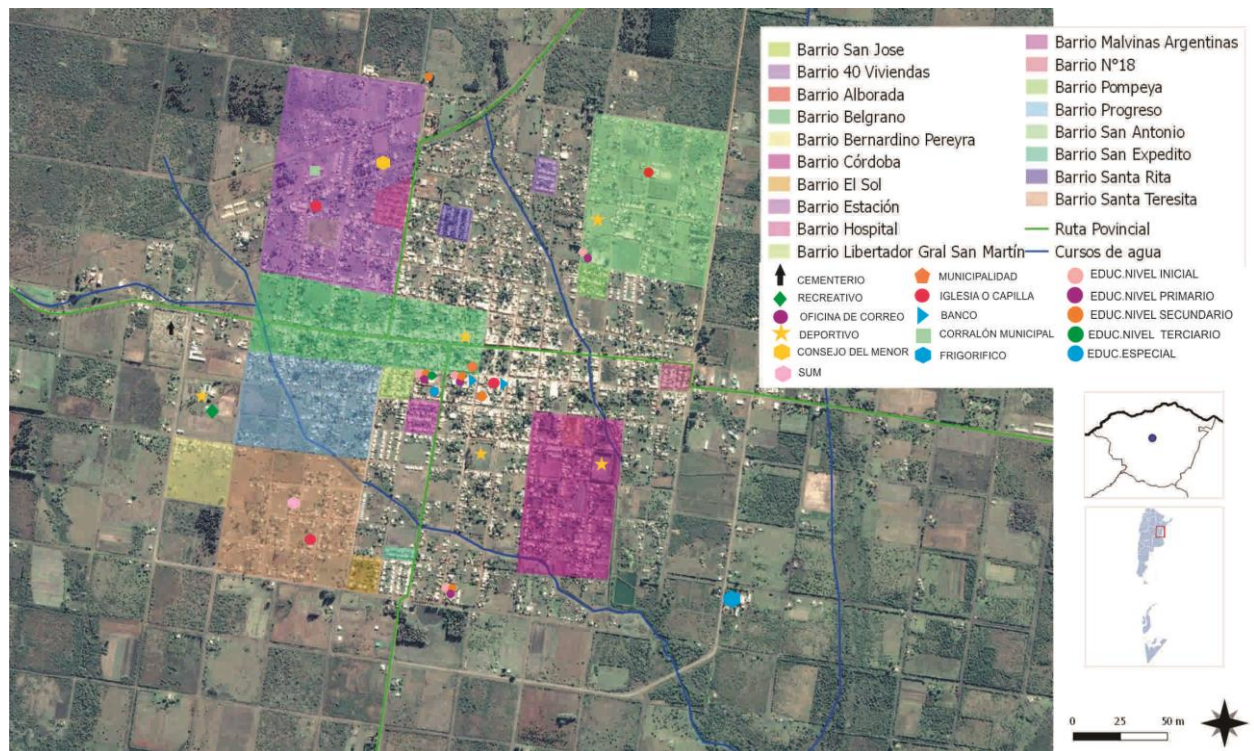


ELEMENTOS QUE CARACTERIZAN FÍSICAMENTE A LA LOCALIDAD

FUENTE SPTyCOP en base a datos del Censo Nacional de Población, Hogares y Viviendas. Año 2010. INDEC.

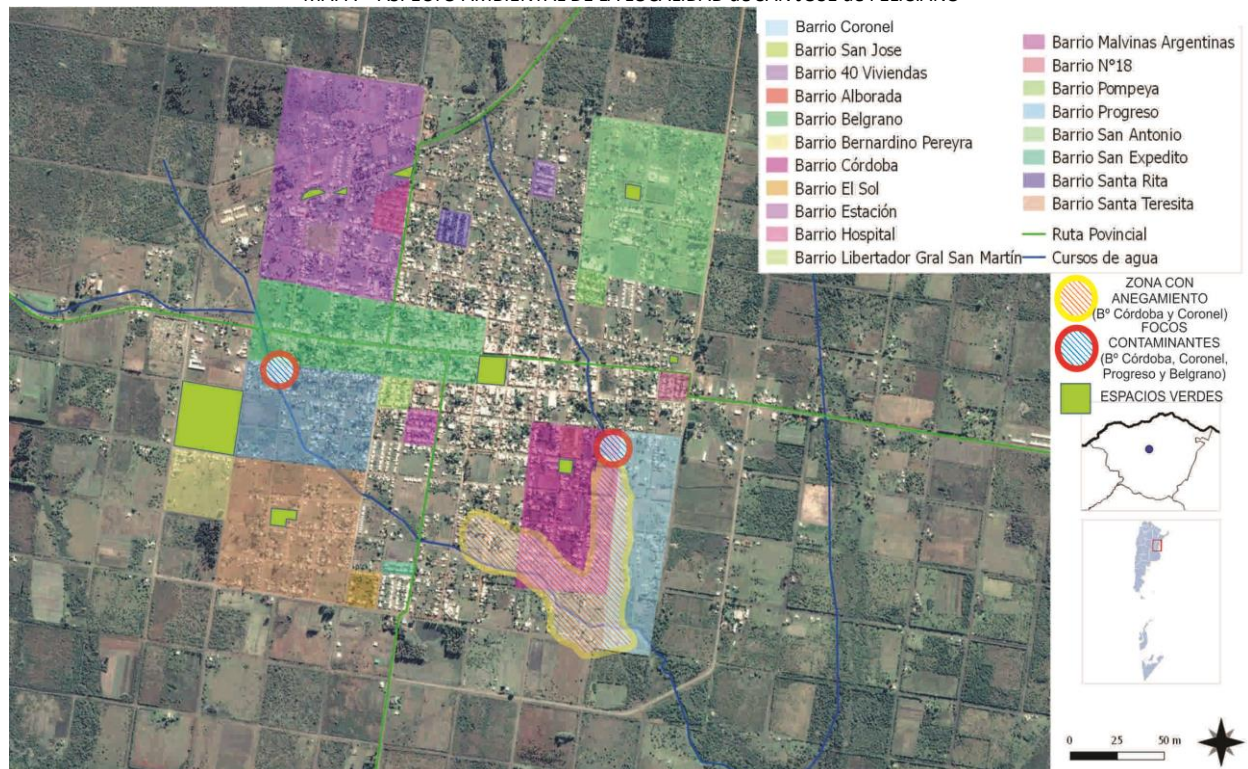


ASPECTO SOCIO ECONÓMICO DE LA LOCALIDAD de SAN JOSÉ de FELICIANO



Elementos que caracterizan socialmente a la localidad. Barrios – Equipamientos – Establecimientos Educativos.  
FUENTE Realizado por el Consultor

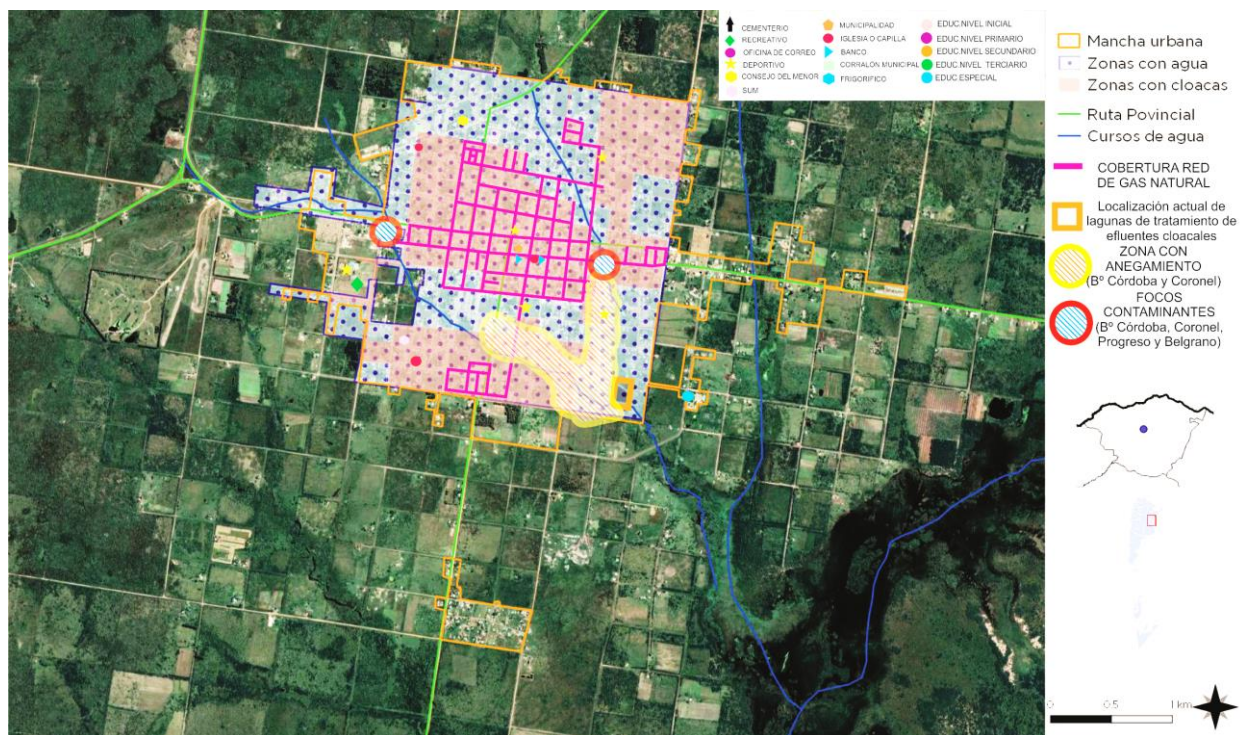
MAPA – ASPECTO AMBIENTAL DE LA LOCALIDAD de SAN JOSÉ de FELICIANO



Problemáticas que afectan ambientalmente a la localidad. Localización de Barrios y Espacios Verdes.  
FUENTE: Elaborado por el Consultor

SÍNTESIS ACTUAL DE LA LOCALIDAD de SAN JOSÉ de FELICIANO



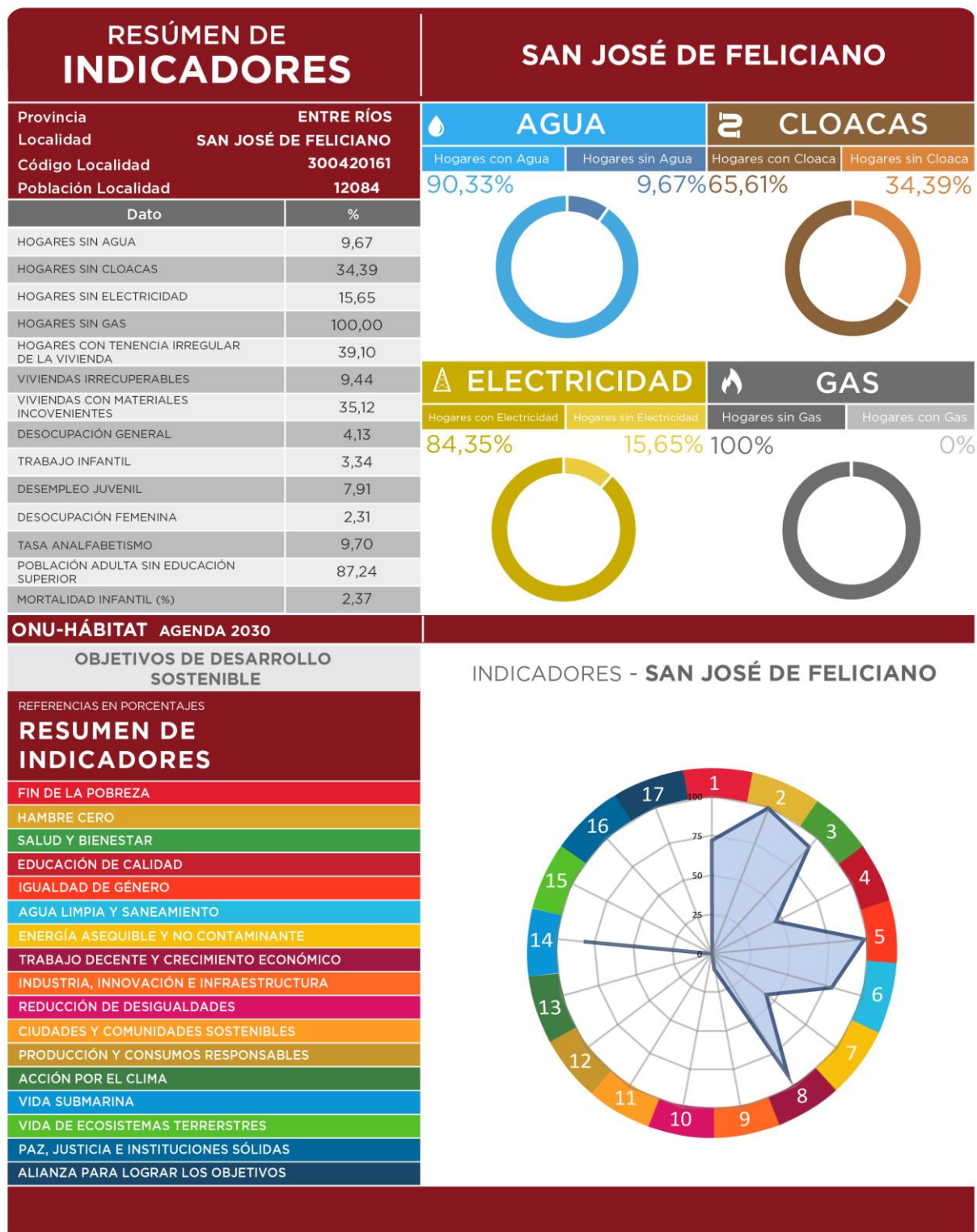


MAPA SÍNTESIS ACTUAL DE LA LOCALIDAD  
FUENTE Realizado por el Consultor



## Resumen de Indicadores

Localidad de SAN JOSÉ de FELICIANO



SSPTIP en base a datos Censo Nacional de Población, Hogares y Vivienda. INDEC 2010 y Cuestionario Municipal 2016.



## CAPÍTULO III

### Problemas y Objetivos

A partir del diagnóstico se presentan una serie de problemáticas a mejorar o áreas a potenciar mediante su desarrollo, que se han agrupado según distintas temáticas. Surgen así áreas de acción que proponen identificar las causas de la situación actual que generan algún problema o incompatibilidad en el día a día de sus habitantes para poder identificar los objetivos necesarios que permitan desarrollar programas y proyectos para lograr el tipo de ciudad deseada.

#### Dimensión física

Si hacemos referencia en general a los **SERVICIOS**, estamos frente a una localidad de mucha envergadura, hay poca concentración de viviendas, y no todos los sectores cuentan con todos los servicios.

Una de las grandes **problemáticas** de la localidad de San José de Feliciano es lo que refiere al **SISTEMA CLOACAL**, el cual es insuficiente y se encuentra colapsado, generando serios problemas de contaminación en aquellos lugares donde se localizan los sectores de bombeo. El problema está en el lugar final de deposición de las aguas servidas, las lagunas son insuficientes, hay un proyecto iniciado recientemente con respecto a la Relocalización de las Lagunas de Tratamiento, ya que las existentes se encuentran dentro de la Planta Urbana. Con respecto a las conexiones domiciliarias, si bien se han realizado conexiones nuevas, ya las existentes (de mucha antigüedad) se encuentran colapsadas, si bien posee 90% de conexiones al servicio, ese porcentaje no funciona al 100%. También hay algunos casos particulares en los que hay que pensar en colocar Biodigestores o Filtros

Biológicos para brindar solución al problema de los desagües cloacales (pensando en etapas).

Con respecto a la cobertura de **RED DE AGUA POTABLE**, si bien posee buena cobertura, hay muchos sectores con cañerías obsoletas que precisan reemplazos y mejoramiento de las domiciliarias.

Si hablamos de la cobertura de la **RED DE GAS NATURAL**, es necesario pensar en la extensión de la misma, teniendo en cuenta el crecimiento que la localidad ha tenido en la última década. Actualmente hay una cobertura del 40%.

Si tenemos en cuenta los **ACCESOS PRINCIPALES** (RPN°1 viniendo por La Paz y RPN°2 viniendo desde Chajarí), tenemos que hacer referencia al estado en el que se encuentran los mismos, precisan trabajos de repavimentación y bacheo, y en el caso de los **CAMINOS RURALES** (uso interno productivo). Que precisan mantenimiento y la posibilidad de poder disponer de manera periódica con maquinaria especial, el Municipio solo cuenta con una motoniveladora.

Varias de estas cuestiones implican a través de una misma obra dar solución a problemas sociales, ambientales y de infraestructura.



ÁRBOL DE PROBLEMAS Y OBJETIVOS - Dimensión Física	
Causas	LA COBERTURA DEL SERVICIO ESTA CONCENTRADA EN EL ÁREA DEL CENTRO, NORESTE Y SUROESTE DE LA LOCALIDAD LAS VIVIENDAS PARTICULARES SE ENCUENTRAN DEMASIADO DISPERSAS CRECIMIENTO URBANO NO PLANIFICADO, AUSENCIA DE RECURSOS LAGUNAS DE EFLUENTES CLOACALES CON ESCASO MANTENIMIENTO VIVIENDAS LOCALIZADAS EN SECTORES A CONTRAPENDIENTE
Problemas	<b>SISTEMA CLOACAL COLAPSADO E INSUFICIENTE</b> <b>FOCOS DE CONTAMINACIÓN EN BARRIOS ALEDAÑOS A LOS SECTORES DE BOMBEO</b>
Efectos	DESBORDE DE LOS DESAGÜES CLOACALES PRESENCIA DE MALOS OLORES VIVIENDAS SIN POSIBILIDAD DE CONTAR CON EL SERVICIO
Objetivos	PLANIFICAR EL CRECIMIENTO DE LA LOCALIDAD COMPLETAR EL PROYECTO YA INICIADO DE RELOCALIZACIÓN DE LAGUNAS DE TRATAM. MEJORAR LOS SERVICIOS EN ETAPAS PROYECTAR EL TENDIDO DE LA RED MADRE EN ETAPAS - INCLUYENDO CONEXIONES GENERAR SISTEMAS MIXTOS ENTRE LOS FRENTISTAS Y EL MUNICIPIO EXIGIR LA INCLUSIÓN DE OBRAS DE CLOACAS EN NUEVOS LOTEOS
Proyectos	EXTENSIÓN DE LA RED CLOACAL EN ETAPAS CONEXIONES DOMICILIARIAS A LA NUEVA RED MADRE PROYECTO PARA COLOCACIÓN DE FILTROS BIOLÓGICOS EN LA LOCALIDAD PRESUPUESTO PARA ALQUILER PERIÓDICO DE UNA MAQUINARIA DESOBSTURADORA PROYECTO DE RELOCALIZACIÓN DE LAS LAGUNAS DE TRATAMIENTO
Causas	AUMENTO DE LA POBLACIÓN SECTORES CON HACINAMIENTO CRECIMIENTO URBANO NO PLANIFICADO FALTA DE RECURSOS POR PARTE DEL MUNICIPIO PARA LA MEJORA DEL SERVICIO
Problema	<b>RED DE AGUA CON SECCIONES OBSOLETAS EN ALGUNOS SECTORES</b>
Efectos	PROBLEMAS CON EL ABASTECIMIENTO EN TEMPORADAS DE VERANO CAÑERÍA EXISTENTE CON MUCHOS PROBLEMAS DE PRESIÓN
Objetivos	REEMPLAZO DE AQUELLOS SECTORES CON CAÑERÍA MÁS ANTIGUA MEJORAR LA SECCIÓN DE LAS CONEXIONES DOMICILIARIAS
Proyectos	MEJORAMIENTO DE LA RED DE AGUA POTABLE - EN ETAPAS MEJORAMIENTO DE LAS CONEXIONES DOMICILIARIAS
Causas	AUMENTO DE LA POBLACIÓN POCAS VIVIENDAS EN ALGUNAS MANZANAS - DISPERSIÓN CRECIMIENTO URBANO NO PLANIFICADO FALTA DE RECURSOS POR PARTE DEL MUNICIPIO PARA LA MEJORA DEL SERVICIO
Problema	<b>EL 60% DE LOS HOGARES NO POSEEN RED DE GAS</b>
Efectos	LA COBERTURA DEL SERVICIO CONTEMPLA SOLO ALGUNOS SECTORES LAS NUEVAS URBANIZACIONES NO CUENTAN CON ESTE SERVICIO
Objetivos	MEJORAR LA COBERTURA DEL SERVICIO PLANIFICAR EN ETAPAS LA EXTENSIÓN DEL SERVICIO
Proyectos	EXTENSIÓN DE LA RED DE GAS - EN ETAPAS NUEVAS CONEXIONES DOMICILIARIAS A LA RED DE GAS - EN ETAPAS
Causas	DETERIORO POR EL TRÁNSITO PESADO REPARACIONES INSUFICIENTES
Problema	<b>DETERIORO DE LOS ACCESOS A LA LOCALIDAD Y CAMINOS ENRRIPIADOS</b>
Efectos	INSEGURIDAD PARA TRANSITAR
Objetivos	MEJORAR EL ACCESO A LA LOCALIDAD BRINDAR SEGURIDAD A LA COMUNIDAD DE FELICIANO GARANTIZAR UNA MEJOR CONECTIVIDAD CON LAS LOCALIDADES VECINAS ASEGURAR UNA CORRECTA TRANSITABILIDAD
Proyectos	REPARACIÓN DE LA RPN°1 y RPN°2 DE ACCESO A LA LOCALIDAD PROYECTO DE ALUMBRADO, SEÑALIZACIÓN Y DEMARCACIÓN HORIZONTAL MEJORAMIENTO DE CAMINOS ENRRIPIADOS - INFRAESTRUCTURA PARA EL DESARROLLO LOCAL

## Dimensión económica

Actualmente, la localidad tiene serios problemas por **FALTA DE EMPLEO GENUINO**, la mayoría de los habitantes de la localidad son empleados públicos, desempeñando tareas laborales dentro del Municipio, en los distintos establecimientos educativos, en el Hospital o en la Jefatura de la Policía. No hay fábricas ni emprendimientos privados.

La localidad no cuenta con una **ZONA INDUSTRIAL**, el Municipio piensa en la posibilidad de establecer un sector Industrial en la zona cercana a donde se encuentra la obra paralizada del **FRIGORÍFICO** que no ha podido ser finalizada hasta el momento.

En cuanto a los Talleres que lleva adelante la localidad, sería de importancia poder contar no solo con un espacio físico con mejores condiciones para llevar adelante estas tareas, sino también poder disponer de un apoyo presupuestario tanto para las herramientas y materiales necesarios. Además de tener la posibilidad de brindar **CAPACITACIONES EN OFICIOS**, dando más oportunidades a la comunidad de la localidad de insertarse en el mercado laboral de diferentes maneras.

Otra cuestión a atender es **FORTALECER LA PRODUCCIÓN LOCAL**, a través de un **SISTEMA DE CRÉDITOS** y el apoyo desde la gestión mejorando las oportunidades, y estableciendo alianzas entre las localidades vecinas para la participación en eventos, ferias, etc.

### ÁRBOL DE PROBLEMAS Y OBJETIVOS - Dimensión Económica

Causa	NECESIDAD DE LÍNEAS DE CREDITO PARA LA INVERSION FALTA DE IMPLEMENTACION DE POLITICAS DE FOMENTO
Problema	<b>BAJA COMPETITIVIDAD DEL SECTOR PRODUCTIVO LOCAL</b> <b>BAJA OFERTA DE TRABAJO CALIFICADO Y GENUINO</b>
Efecto	ELEVADO DESEMPLEO DIVERSIDAD LIMITADA DEL EMPLEO CALIFICADO
Objetivos	CREACION DE PROGRAMAS DE CAPACITACION LABORAL LOCAL EVITAR EL ESTABLECIMIENTO DE PEQUEÑAS INDUSTRIAS DENTRO DE LA PLANTA URBANA FOMENTAR LA INVERSION EN LAS ACTIVIDADES PRODUCTIVAS LOCALES
Proyectos	PROYECTO ZONA INDUSTRIAL PARA LA LOCALIDAD TERMINACIÓN FRIGORÍFICO DE SAN JOSE DE FELICIANO PROYECTO DE FORTALECIMIENTO PARA LA PRODUCCION LOCAL CREACION DE UN SISTEMA DE CREDITOS PARA PRODUCTORES LOCALES PRESUPUESTO PARA CAPACITACIONES EN OFICIOS. APOYO A LOS TALLERES DE LA LOCALIDAD DE SAN JOSE DE FELICIANO. ESCUELA DE OFICIOS

## Dimensión ambiental

El estudio sistémico de la realidad ambiental puede abordarse teniendo en cuenta las relaciones de mutua dependencia de sistemas diferenciados.

Con respecto a los **DESAGUES PLUVIALES** de la localidad, es una tarea que está ligada a la **LIMPIEZA DE LOS ARROYOS** y al análisis porque ingresa tanto caudal de agua a la localidad, esto se encuentra en proceso de estudio y solo se han podido realizar obras menores, se trata de una obra de mucha importancia, que funcionaría como una especie de circunvalación.

Hoy en día, hay una demanda de limpieza constante, que hace depender al municipio de la provincia, tanto por el mantenimiento como por la disponibilidad presupuestaria para poder alquilar las máquinas y su correspondiente combustible, etc.

**LOS ARROYOS**, tienen sedimentación y crecimiento de vegetación, se necesita tener maquinaria para hacer mantenimiento, limpieza del cauce, entubar sería una opción porque está metido dentro de la zona urbana, pero hay que

pensar en un desarrollo a nivel macro para dar solución a este problema.

Con respecto a la **RECOLECCION DE RESIDUOS** se ha comenzado con campañas de concientización.

La localidad cuenta aún con un **BASURAL A CIELO ABIERTO** y un sector destinado a la futura **PLANTA DE TRATAMIENTO RSU** que no está completa, se trata de una hectárea en un lote que está cerrado, con cerco perimetral, cuenta con galpón, oficina, lugar de compost, y tanque de agua. Solo cuenta con parte del equipamiento para clasificar, a pesar de que no poseen Planta de Tratamiento, por un lado está la cinta, por otro lado la tolva. Y al lado de ese sector está el Basural a cielo abierto, que cada 6 o 7 meses se alquila una máquina para poder, ir generando divisiones dentro del volcadero, se generan montículos y se le está poniendo tierra encima para que eso no emita olores fuertes.

Estamos frente a una localidad con una gran demanda de vivienda social y con sectores con serios problemas de anegamiento e inundabilidad, cuenta con un Plan de **100 VIVIENDAS DE EMERGENCIA HIDRICA** de las cuales solo han sido finalizadas 20 de ellas.



ÁRBOL DE PROBLEMAS Y OBJETIVOS - Dimensión Ambiental	
<b>Causas</b>	CRECIMIENTO URBANO NO PLANIFICADO DESCONOCIMIENTO DE LA COMUNIDAD ANTE FOCOS CONTAMINANTES AUSENCIA DE UN PLAN DE SEPARACION EN ORIGEN
<b>Problema</b>	<b>BASURAL A CIELO ABIERTO COMO FOCO DE CONTAMINACION AMBIENTAL</b>
<b>Efectos</b>	PRESENCIA DE CONTAMINACIÓN Y MALOS OLORES POBLACIÓN CERCANA AL BASURAL MUY AFECTADA - BARRIO EL CARDAL CALLES DE RIPIO EN MAL ESTADO SIN UN CORRECTO ESCURRIMIENTO ACUMULACIÓN DE BASURA EN TODO EL ENTORNO DEL BASURAL.
<b>Objetivos</b>	BRINDAR EQUIPAMIENTO Y MAQUINARIAS A LA PLANTA DE TRATAMIENTO LOGRAR MAYOR COMPROMISO DE LA COMUNIDAD CAPACITACR A LOS HABITANTES DE LA LOCALIDAD EN PROCESOS DE CLASIFICACIÓN EN ORIGEN
<b>Proyectos</b>	COMPLETAMIENTO DE LA PLANTA RSU PROCESO DE SANEAMIENTO DEL BASURAL A CIELO ABIERTO PROYECTO SUSTENTABLE CON PASANTÍAS CON ALUMNOS DE LA ESC. AGROTÉCNICA. CAMPAÑAS DE CONCIENTIZACIÓN.
<b>Causas</b>	FALTA DE RECURSOS MUNICIPALES PARA LA LIMPIEZA DE LOS ARROYOS ACUMULACIÓN DE BASURA Y EROSIÓN DE LOS TERRAPLENES DESINTERÉS POR PARTE DE LA COMUNIDAD POR EL CUIDADO AMBIENTAL
<b>Problema</b>	<b>ARROYOS OBSTRUIDOS Y ZONAS URBANIZADAS CON PROBLEMAS DE ANEGAMIENTO</b>
<b>Efectos</b>	MANTENIMIENTO INSUFICIENTE POR FALTA DE FONDOS CONTAMINACIÓN AMBIENTAL Y MALOS OLORES DESBORDE DE LOS ARROYOS ANTE ABUNDANTES PRECIPITACIONES BARRIOS ALEDAÑOS AFECTADOS: Ej: B° Córdoba ANEGAMIENTO DE VIVIENDAS DE ESE SECTOR
<b>Objetivos</b>	GARANTIZAR LA LIMPIEZA PERIÓDICA DEL CAUCE DE LOS ARROYOS COMPROMETER A LA COMUNIDAD CON CAMPAÑAS DE CONCIENTIZACIÓN EVITAR EL ESTANCAMIENTO DEL AGUA Y LA ACUMULACIÓN DE RESIDUOS MEJORAR LA CONDICION DE LAS VIVIENDAS AFECTADAS
<b>Proyectos</b>	PROYECTO LIMPIEZA DE LOS ARROYOS DE LA LOCALIDAD TERMINACIÓN DE VIVENDAS DE EMERGENCIA HÍDRICA - EN ETAPAS PROYECTO de SEPARACIÓN EN ORIGEN Y CLASIFICACIÓN DE RESIDUOS SÓLIDOS URBANOS PROYECTO DE DESAGUES PLUVIALES Y CORDON CUNETA. CIRCUNVALAR

## Dimensión social

Se deben mejorar las condiciones de habitabilidad y la calidad de vida, no por ello destruyendo la convivencia de las diferentes actividades que son características en la localidad y, por sobre todo, prestando vital atención a la situación actual en villas y asentamientos del territorio.

Para esto, es necesario el desarrollo de una serie de políticas públicas de corto, mediano y largo plazo para dar respuesta a los sectores más vulnerables de la población; al poner al alcance de estos una mejora sustancial en la calidad de vida, ya sea a través de la mejora de la habitabilidad, la convivencia con la industria o con políticas habitacionales serias que ataquen las problemáticas existentes de raíz.

Con respecto a lo que es **VIVIENDA**. Si bien es una localidad que se caracteriza por contar con varios planes de vivienda social, actualmente posee una gran demanda y el municipio no cuenta con los recursos suficientes para dar respuesta a toda esa demanda de la comunidad. Hay Intervenciones municipales (hasta el 2018 se seguían llevando adelante, intervenciones en situaciones límite, es una habitación con baño) atacando necesidades básicas, similar al programa “Mejor Vivir” a través de cooperativas o de IAPV, pero varias de esas obras se encuentran paralizadas.

Haciendo referencia a **EDIFICIOS PATRIMONIALES**: si bien no cuenta con edificios protegidos y declarados patrimoniales, con la aplicación del Código Urbano hay intención de proteger los siguientes edificios: CORREO – MUNICIPALIDAD – POLICÍA – BANCO NACIÓN – ESCUELAS, entre otros a definir.

La localidad de San José de Feliciano, ha tenido un crecimiento importante en los últimos diez años, lo cual nos da una idea de la proyección que puede tener la localidad a futuro. Por lo tanto, es de suma importancia atender cuestiones que hacen a la **REGULARIZACIÓN DOMINIAL** teniendo en cuenta también la reglamentación del uso del suelo, y la regularización de las construcciones.

Además, podemos hacer referencia a la gran demanda que hay de espacios recreativos, deportivos y culturales ya que estamos ante una comunidad activamente participativa en estos aspectos y con mucha población infanto juvenil. Cuenta con un **CENTRO COMUNITARIO (N.I.D.O.)** que precisa ser ampliado, el cual cuenta con salón comedor comunitario, cocina y baño pero necesita ampliarse y mejorar la parte de servicios y núcleos húmedos.

Otra situación similar es el caso del **POLIDEPORTIVO**, ya que la localidad no cuenta con un centro multi-eventos, la propuesta es ir adecuando este espacio comunitario para poder contener distintos eventos, cursos, fiestas y eventos deportivos.

Una de las áreas de importancia dentro del Municipio es el área de **ACCIÓN SOCIAL** para lo que se hace necesario pensar en un **NUEVO EDIFICIO** ya que actualmente funciona en una casa antigua la cual presenta filtraciones, espacios insuficientes y serios problemas edilicios. Junto a este espacio funciona el **JARDÍN DE INFANTES MUNICIPAL**, y también presenta problemas similares.

ÁRBOL DE PROBLEMAS Y OBJETIVOS - Dimensión Social	
Causas	FALTA DE PLANIFICACION EN EL CRECIMIENTO DE LA MANCHA URBANA DIFICULTAD E IRREGULARIDAD PARA TRAMITAR LA TENENCIA DE TIERRAS
Problemas	<b>PRECARIEDAD EN LA TENENCIA DE TIERRAS</b>
Efecto	CONSTRUCCIONES SIN REGULACIÓN Y SIN CONTROL LIMITADOS AL MOMENTO DE ACCEDER A LOS SERVICIOS PÚBLICOS
Objetivos	PROMOVER LA REGULACIÓN DOMINIAL
Proyectos	PROGRAMA DE REGULACIÓN DOMINIAL
Causas	TENDENCIA A LA DELINCUENCIA JUVENIL Y PROBLEMAS DE DROGADICCIÓN CRECIMIENTO POBLACIONAL
Problema	<b>GRAN DEMANDA DE ACTIVIDADES Y ESPACIOS SOCIO RECREATIVOS.</b>
Efectos	DEBIL APROPIACION DE LOS ESPACIOS PUBLICOS Y COMUNITARIOS. NO HAY PERTENENCIA ESPACIOS FISICOS INSUFICIENTES Y CARENTES DE EQUIPAMIENTO
Objetivos	BRINDAR CAPACITACION Y APOYO A GRUPOS DE MAYOR VULNERABILIDAD CONTAR CON UN ESPACIO FISICO PARA CAPACITACION LABORAL Y DESARROLLO DE OFICIOS AMPLIAR EL ESPACIO FISICO PARA DESARROLLO DE DISCIPLINAS DEPORTIVAS FORTALECER LA IDENTIDAD COLECTIVA
Proyectos	PROYECTO NUEVO EDIFICIO PARA EL AREA DE ACCION SOCIAL PROYECTO MEJORAMIENTO POLIDEPORTIVO MUNICIPAL PROYECTO PLAZOLETAS SUSTENTABLES Y ARBOLADO URBANO PROYECTO REFACCION EDIFICIO PARA NIVEL INICIAL "EVA DUARTE" AMPLIACION CENTRO COMUNITARIO - NIDO
Causas	AUMENTO DE LA POBLACIÓN Y CRECIMIENTO URBANO SIN PLANIFICACIÓN BAJA ACCESIBILIDAD A CREDITOS POR LA INFORMALIDAD LABORAL IMPOSIBILIDAD DEL MUNICIPIO PARA DAR RESPUESTA A TODOS LOS CASOS
Problema	<b>GRAN DEMANDA DE VIVIENDAS SOCIALES</b>
Efectos	VIVIENDAS QUE PRECISAN REPARACIONES O AMPLIACIONES HACINAMIENTO EN ALGUNOS SECTORES
Objetivos	MEJORAR LAS CONDICIONES DE HABITABILIDAD REALIZAR UNA PROYECCIÓN DE LAS NECESIDADES
Proyectos	TERMINACION PROGRAMA 110 VIVIENDAS "TECHO DIGNO" PLAN DE MEJORAMIENTO DE VIVIENDAS - MÓDULOS HABITACIONALES

## Dimensión institucional

Se entiende a las instituciones como mecanismos de orden social y cooperación a fin de normalizar el comportamiento de un grupo de individuos.

En este sentido, las instituciones trascienden la voluntad individual en pos de una instancia superior, el bien social. Desde nuestra perspectiva de análisis, esto comúnmente aplica a las organizaciones formales de gobierno y servicio público.

Desde lo institucional, el Municipio tiene serios problemas desde lo presupuestario que le dificultan dar respuesta a la comunidad en muchos aspectos, desde la gestión de viviendas, hasta la demanda de talleres o disciplinas deportivas. Sin embargo es necesario crear un vínculo entre el Municipio y la comunidad, y comprometer a la comunidad con las diferentes tareas. La localidad posee un crecimiento desorganizado, la extensión de la trama urbana se da hacia lugares poco consolidados y muchas veces carentes de servicios.

Por todos estos motivos, necesita organizar y mejorar su capacidad de gestión para encontrar el modo de aumentar su recaudación impositiva. Por lo tanto se hace necesario incorporar políticas de gestión de planificación y desarrollo que permitan regularizar esta situación a futuro. A través de la generación de un **CÓDIGO URBANO** y un **CÓDIGO DE EDIFICACIÓN** que permita al Municipio tener herramientas para el control y el cumplimiento de las normas dentro de la planta urbana, a través de un **ÁREA DE OBRAS PRIVADAS E INSPECCIONES**, incorporando un sistema de **MORATORIAS**, y regulando a los loteos privados. También es necesario la generación de un **ÁREA DE ESPACIOS VERDES**, con personal idóneo para el control y la regulación del uso y el mantenimiento de los mismos.

Otra de las grandes problemáticas planteadas por el Municipio es que la localidad necesita **REUBICAR LA TERMINAL DE ÓMNIBUS** de la ciudad, ya que esta ha quedado en el centro de la misma y las nuevas unidades de micros de larga distancia se ven imposibilitados de acceder cómodas ya que las calles de la ciudad son

estrechas y no alcanzan a girar en las esquinas. A su vez pretende cumplir servicios carentes en la actual terminal, como ser servicio de administración, comedor, vigilancia, etc.



ÁRBOL DE PROBLEMAS Y OBJETIVOS - Dimensión Institucional	
Causas	DESCENSO DEL PODER ADQUISITIVO DE LOS CONTRIBUYENTES PARTICULARES
	DIFICULTAD PARA REALIZAR TRAMITES
	TECNOLOGIAS OBSOLETAS Y FALTA DE PERSONAL ESPECIALIZADO
	SECTORES CON SERIOS PROBLEMAS DE DOMINIO SIN UN PLAN DE REGULARIZACION
	ESCASOS MECANISMOS DE FINANCIACIÓN DE DEUDA
Problema	<b>BAJA RECAUDACION IMPOSITIVA</b>
Efecto	REDUCIDAS POSIBILIDADES DE INVERSION PUBLICA CON FONDOS MUNICIPALES
Objetivos	REESTABLECER EL VINCULO ENTRE LA COMUNIDAD Y EL GOBIERNO DE TURNO
	MEJORAR LA FISCALIZACION Y EL CONTROL
	IMPLEMENTACION DE NUEVAS TECNOLOGIAS Y PERSONAL ESPECIALIZADO
	AUMENTAR LA RECAUDACION IMPOSITIVA
Proyectos	IMPLEMENTACION DE MORATORIA PARA REGULARIZACION DE IMPUESTOS INMOBILIARIOS
	PRESUPUESTO PARA NUEVOS EQUIPOS INFORMATICOS
	PRESUPUESTO PARA HONORARIOS PROFESIONALES
	PROGRAMAS DE CAPACITACION Y ACTUALIZACION PARA EMPLEADOS PUBLICOS MUNICIPALES
	PROGRAMA DE ATENCION AL CIUDADANO
	IMPLEMENTACION DE NUEVAS TECNOLOGIAS PARA TRAMITES ONLINE Y VIA WEB
Causa	AUSENCIA DE REGULACION DEL USO DEL SUELO EL MUNICIPIO NO CUENTA CON UN CÓDIGO URBANO NI DE EDIFICACIÓN
Problema	<b>CRECIMIENTO URBANO NO PLANIFICADO SIN CONTROL DE LAS CONSTRUCCIONES</b>
Efecto	VACIOS URBANOS SIN REGULACIÓN DE USOS
	ESPACIOS VERDES INSUFICIENTES
	LOCALIZACION DE LOTEOS EN ZONAS QUE AUN NO CUENTAN CON LOS SERV. BÁSICOS
Objetivos	REGLAMENTAR EL TIPO DE CONSTRUCCIONES PERMITIDAS EN CADA ZONA
	REGULAR EL USO DEL SUELO - ZONIFICACIÓN
	GENERAR UN DOCUMENTO QUE PERMITA CONTROLAR LAS NUEVAS EDIFICACIONES
Proyectos	GENERACIÓN DE UN CÓDIGO URBANO Y UN CÓDIGO DE EDIFICACIÓN
	GENERACIÓN DE UN ÁREA DE OBRAS PRIVADAS E INSPECCIONES
	CREACION DE UN AREA DE ESPACIOS VERDES
Causa	LA CIUDAD NO FUE PLANIFICADA
Problema	<b>LAS CALLES INTERNAS DE LA LOCALIDAD SON MUY ANGOSTAS</b>
Efecto	NO PERMITEN UN CORRECTO ACCESO A LA TERMINAL DE ÓMNIBUS
	OBSTRUCCIÓN DEL TRÁNSITO VEHICULAR POR NO PODER REALIZAR MANIOBRAS
	IMPOSIBILIDAD DE QUE ACCEDAN EMPRESAS QUE UTILIZAN ÓMNIBUS DE GRAN PORTE
Objetivos	BRINDAR A LA LOCALIDAD LA POSIBILIDAD DE MEJORAR EL SERVICIO DE ÓMNIBUS
	REUBICAR LA TERMINAL EN UN SECTOR QUE TENGA MEJOR ACCESIBILIDAD
	LOGRAR QUE LOS ÓMNIBUS DE LARGA DISTANCIA NO TENGAN QUE INGRESAR AL CENTRO
Proyectos	PROYECTO NUEVA TERMINAL DE ÓMNIBUS PARA SAN JOSÉ DE FELICIANO

Segunda Parte

# FASE PROPOSITIVA



## Fase Propositiva

En la primera etapa de este trabajo la recopilación de información provino de diferentes fuentes que, luego de ser procesada y ordenada, decantó en un proceso de análisis hasta llegar a la elaboración de un Modelo de Situación Actual del Territorio poniendo de manifiesto los principales problemas sobre los que se debe trabajar a modo de diagnóstico.

La segunda etapa tiene como objeto configurar respuestas a las diferentes conceptualizaciones conformadas en la etapa de diagnóstico. Es deseable hacer foco en la innovación y el cambio institucional, ya que el plan requiere utilizar la prospectiva para definir escenarios que permitan la observación de los cambios sociales en curso.

Las políticas de ordenamiento se plantean con el fin de transformar la realidad territorial y expresan la voluntad política de la gobernanza y el fortalecimiento institucional. Estas políticas apuntan a la superación de conflictos y el aprovechamiento de las oportunidades locales para el mejoramiento de las condiciones de desarrollo siguiendo los objetivos de desarrollo sustentable de la Agenda 2030 de la ONU-hábitat, especialmente el objetivo 11 y sus metas.

Al definir los lineamientos estratégicos locales se procede respetando siempre los lineamientos de escala nacional publicados por el Consejo Federal de Planificación, así como los de escala provincial correspondientes y los que se desprenden de planes territoriales a escala regional o micro-regional que abarcan al municipio. Dichos lineamientos actúan como premisas básicas que deben armonizarse a nivel local.

Finalmente, se presentan líneas de acción que impulsan el fortalecimiento de la planificación y la gestión de los territorios municipales. Ejes que organizan el accionar y encauzan diferentes propuestas persiguiendo un mismo fin, la consolidación, planificación y cualificación de poblaciones postergadas a través del mejoramiento de indicadores que se traduzcan en bienestar social.

A partir del modelo deseado, se desagregarán las propuestas de intervención en el territorio:

- **Los lineamientos estratégicos** responden a los ejes problemáticos identificados. Deberán estar constituidos por una serie de programas de actuación, que involucren un conjunto de proyectos específicos y la definición de la normativa que permita soportar al Modelo Deseado definido.
- **Los Ejes de Acción** recopilan los programas
- **Los programas** como conjuntos de proyectos abordando los procesos detectados en el diagnóstico.
- **Los proyectos específicos** implican acciones concretas que impactarán en la realidad cotidiana, eliminando o transformando las situaciones problemáticas identificadas. Deberá percibirse una mejora en las condiciones territoriales y, por ende, en la calidad de vida de la población.





## CAPÍTULO IV

### Modelo Territorial Deseado

#### Modelo Deseado

Surge como una respuesta superadora del modelo actual y representa la imagen objetivo de la estructura territorial que se propone construir mediante la implementación del plan.

En esta instancia se proponen políticas públicas específicas en función de las problemáticas detectadas en la fase diagnóstica y considerando los diferentes escenarios posibles en el futuro teniendo en cuenta los aportes de los actores involucrados (modalidades de participación, consenso intersectorial, etc.).

Las áreas de acción desarrolladas anteriormente agrupan las problemáticas del municipio buscando dar respuesta con una serie de proyectos acordes a cada temática. Sin embargo, cada área tiene un impacto profundo en las demás y por lo tanto no pueden tomarse de forma separada. Por esto es necesario englobarlos para que tengan un desarrollo óptimo y holístico en el área a intervenir

Según datos brindados por las autoridades de la localidad se puede decir que San José de Feliciano, junto con las ciudades vecinas de Federal, la Paz, y Santa Elena han sido una de las más afectadas por las precipitaciones del mes de abril de 2016, ya que en solo una semana llovió más de 850 ml, (la cantidad de precipitaciones que se percibe durante un año). Esto provocó diferentes emergencias sociales, de infraestructura y económicas que el Municipio intenta dar respuestas a pesar de que no cuenta con

Con respecto a su conformación poblacional, tanto el departamento como su ciudad cabecera

se comportan como expulsores de población superando apenas el crecimiento vegetativo, dado que las tasas de natalidad en general son altas, pero la ausencia de fuentes de trabajo genera fundamentalmente expulsión. Por lo cual este departamento se caracteriza por ser uno de los de menor crecimiento económico de la provincia, al no contar con fuentes laborales estables.

En relación a la construcción de las viviendas se puede decir que, en estos últimos tres años, la población se ha extendido ocupando grandes extensiones de tierra. Los programas existentes han propiciado la posibilidad que muchas de las familias que esperaban una vivienda, hoy ya cuenten con esta necesidad básica cubierta, accediendo por programas Municipales, Provinciales y Nacionales, habiéndose entregado en estos últimos años, más de 300 unidades habitacionales.

En cuanto a su trama urbana se caracteriza por estar en cierta forma en un lugar clave ya que está atravesada por la RP°1 (desde La Paz) y la RPN°2 (desde Chajaría) que atraviesan toda la localidad en el sentido Este-Oeste. Esta situación genera la necesidad del mejoramiento de las condiciones en que se encuentran las vías principales por el estado y el deterioro constante del tránsito pesado al que están expuestas.

En relación a la construcción de las viviendas, en los últimos años, la población se ha extendido ocupando grandes extensiones de tierra. Los programas existentes han propiciado la posibilidad que muchas de las familias que esperaban una vivienda, hoy ya cuenten con esta necesidad básica cubierta, accediendo a través de programas Municipales, Provinciales y

Nacionales, habiéndose entregado en estos últimos años más de 300 unidades habitacionales. Sin embargo, aún la demanda es muy grande y la necesidad de cobertura de servicios también.

Si hacemos referencia a la Red de Agua Potable, actualmente el 52% de los habitantes cuentan con agua corriente dentro de su vivienda, un 39% cuentan con agua en su terreno, pero no dentro de la vivienda. El resto de la población (9%) se abastece de agua fuera de su terreno. El Modelo Deseado busca extender el servicio a los sectores que aún no cuentan con agua corriente además del mejoramiento de las secciones de la red madre y de las conexiones domiciliarias. (ver Mapa de Situación Deseada Red de Agua Potable).

En cuanto a la Red de Cloacas, se extendió a un 80 % de la población la extensión de red cloacal, aumentando también la posibilidad de que cada familia cuente con un baño dentro de su vivienda o en su terreno, y con los servicios disminuyendo el porcentaje de familias que no poseen baño instalado. El Modelo Deseado (ver Mapa de Situación Deseada Red de Cloacas) plantea en primera instancia acompañar y completar el proceso de la relocalización de las lagunas, las existentes se encuentran dentro de la planta urbana y eso genera serios problemas ambientales, por presencia de malos olores, saturación del servicio y contaminación.

La Red de Gas presenta una cobertura del 40% y en el Modelo Deseado se propone la extensión del servicio planteado en etapas (ver Mapa de Situación Deseada Red de Gas Natural).

Todas estas cuestiones de servicios e infraestructura se ven agravadas ya que el municipio no cuenta con los fondos suficientes para poder dar respuesta a las necesidades de la comunidad.

Se hace necesario pensar en la planificación del territorio y la generación de un documento que regule su urbanización, como así también de acompañar el incremento de población con nuevos proyectos habitacionales, la extensión de los servicios y el mejoramiento del equipamiento cultural, recreacional y deportivo. Acercando las

mismas oportunidades a todos los habitantes de la localidad, fomentando lugares de esparcimiento.

Con respecto al Modelo Deseado propuesto, este busca apuntar a una consolidación de las principales áreas de la localidad, abordándolo en etapas y acompañado con la extensión y el mejoramiento de los servicios de Cloacas, Gas, y Agua Potable, además de la mejora del equipamiento socio-cultural, comenzando por aquellos sectores que ya están urbanizados.

Con respecto a los Desagües Pluviales, la localidad presenta serios problemas de anegamiento en los sectores cercanos a los arroyos. Esta situación se ve agravada porque muchas de las calles de la ciudad son de ripio, y no poseen cordón cuneta, tampoco veredas que faliciten la circulación y su conectividad entre los diferentes barrios.

San José de Feliciano es una ciudad de pobreza extendida y de carácter estructural.

Su situación social expresada en los diferentes indicadores e índices, se presenta en el territorio de la ciudad de manera diferenciada y contrastante según la zona que se trate: en los límites con los Ejidos hacia el Sur y al Norte se localizan las más altas Necesidades Básicas Insatisfechas; los mayores índices de desocupación, la mayor cantidad de población sin cobertura de salud, las viviendas más precarias, y la mayor cantidad de beneficiarios de planes Sociales. En estos sectores también se registran los más bajos niveles de dotación de infraestructuras, espacios verdes y equipamiento. Precisamente en estos mismos sectores es donde se registra, además, el mayor número de situaciones de irregularidad dominial.

El Modelo Deseado busca dar respuesta a todas estas problemáticas antes mencionadas, haciendo hincapié en la mejora de los espacios verdes, en la caracterización y el equipamiento de los mismos, brindando pertenencia para los habitantes de localidad como así también buscando que exista una conectividad entre todos los sectores como Plazoletas, Plazas, áreas de deporte y de congregación ante eventos culturales.

Con respecto al área central de San José de Feliciano, se encuentra atravesada por las dos arterias de acceso a la ciudad, se trata del sector más consolidado de la localidad, dejando distintos puntos al norte, sur, este y oeste como barrios satélites.

Este sector central que atraviesa la ciudad de este a oeste posee mayores niveles de ocupación y de dotación de servicios, mientras que en los barrios satélites principalmente al norte y sur encontramos la mayor cantidad de necesidades.

## Visión Estratégica

Luego de la etapa de Diagnóstico y de las entrevistas realizadas con las autoridades del Municipio, podemos decir que la intención es fortalecer las potencialidades de la zona y darle a San José de Feliciano un perfil agro-productivo, impulsado por el Turismo Rural, y brindando apoyo a los micro-emprendedores de la zona. La mayor preocupación reside en la gran cantidad de población joven que emigra a localidades vecinas por la falta de oferta laboral. Se busca brindar oportunidades a nuevos inversores privados que quieran establecerse en el territorio, pensando a futuro en poder incorporar nuevas industrias o fábricas lo cual ampliaría la oferta laboral para los residentes de la localidad.

Actualmente la mayoría de los trabajos son temporales, en la localidad de Concordia en época de cosecha. Una de las opciones en la que se piensa es en el aprovechamiento de la Escuela Agritécnica con la que cuenta la localidad con la que se podrían establecer convenio para que los jóvenes hagan pasantías y se los pueda ir capacitando para a futuro poder abserber puestos de trabajo con mano de obra local.

También hay que pensar en mejorar las oportunidades para la comunidad de la localidad con la localización de una Escuela de Oficios, donde se brinden capacitaciones en diferentes talleres, brindando posibilidades de reincursión laboral a sus habitantes y a la vez la posibilidad de permanecer en su ciudad de origen.

Otras opciones podrían ser darle una caracterización más bien Agro-Industrial, realizando ensamble de maquinarias, acompañando con el mejoramiento de la infraestructura, los accesos y los caminos rurales, además de la generación de una Zona Industrial en donde funcionará el Frigorífico, la Planta de RSU. Todo esto convertirá a San José de Feliciano en una ciudad con importantes fuentes de ingreso a través de emprendimientos privados y estatales brindando mayores oportunidades.

Además de promocionar la localidad como destino turístico en distintas ferias y fiestas populares (como la Fiesta Provincial del Ternero), incentivar a la comunidad a participar de esta actividad, trabajando con el sector privado con elaboradores y artesanos armando ferias en distintos eventos realizados por el municipio y con productores (dueños de campos, quintas, fincas) para promover el turismo rural como una actividad alternativa para el desarrollo económico de la localidad. Explotar el atractivo gastronómico que se genera en la zona teniendo en cuenta todas estas características.

El Municipio plantea una gran necesidad de financiamiento, de mano de obra especializada y capacitaciones para la conformación equipos de profesionales que se aboquen a la atención de las distintas problemáticas en las distintas áreas salud, educación, mujer, discapacidad (trabajadores sociales, psicólogos, especialistas: psiquiatras, neurólogos, fonoaudiólogos, pediatra, ginecólogos, médica fisiatra, etc.).

A través de:

- Políticas que promuevan el empleo genuino.
- Políticas habitacionales, especialmente para los sectores más vulnerables que no cuentan con capacidad de acceso a una vivienda por sus propios medios (que es la mayor parte de la población que habita en la ciudad).
- Espacios de rehabilitación para asistir a personas en situación de consumos problemáticos dependientes.
- Capacitaciones y formación en diferentes profesiones y oficios para que los jóvenes y adultos puedan insertarse en el mundo laboral.



Por una parte, el área de producción es parte de la Municipalidad de San José de Feliciano, dicha área se encarga de trabajar y acompañar a los productores del centro y ejido de esta ciudad. Actualmente trabaja con alrededor de 30 productores a los cuales se los visita de manera semanal, acompaña en las diferentes campañas de cultivos a través de la compra conjunta de semilla para abaratar los costos, se les brinda asesoramiento técnico de manera gratuita, gestiona proyectos para la incorporación de tecnología a sus unidades productivas (invernáculo, Motocultivadores, sistemas de riego, sistema de túneles, etc.), brinda servicio de labranza a costo mínimo (rome, arado, surco, siembra) este sector del área actualmente cuenta con 2 arados, 2 rome, 1 sembradora de grano fino, 1 alomadora, 2 tractores, se pone a disposición de los productores herramientas de financiamiento (créditos municipales y microcréditos de economía social) para que estos puedan adquirir maquinaria, semillas, insumos para poder llevar a delante las diferentes producciones.

Por otro parte, el área trabaja y acompaña de manera activa a los diferentes emprendedores de la economía social de la localidad, desde el año pasado se puso en funcionamiento el Mercado Popular, en el cual son parte 23 familias que se dedican a diferentes actividades (panadería, hilados, tejido, horticultura, envasados, artesanías). En este espacio se genera una canal de comercialización tanto con los consumidores que se acercan como con otras instituciones, intercambios de experiencia, generan nuevas ideas y propuestas para los emprendedores/ productores que son parte. El mercado también cuenta con una cocina bromatológicamente aprobada para la producción de diferentes productos alimenticios, fue pensada para darle solución a aquellos productores/emprendedores que deseaban producir y que en sus domicilios no contaban con las condiciones adecuadas para hacerlo. Cabe destacar que este proyecto se llevo a cabo con fondos provinciales los cuales fueron destinados para comprar todo lo referente a herramienta e insumos. Asimismo, la Municipalidad dispuso los fondos para realizar la refacción y acondicionamiento del espacio.

En la localidad predomina una inclinación a producir algunos cultivos como lo son el calabacín, zapallo, batata, cebolla, maíz, desde hace unos dos años los productores comenzaron a producir verduras de hojas tanto a campo como en invernáculos. También cuenta con una sala de extracción de miel, la cual está a cargo de la cooperativa apícola “el colmenar” (11 productores) dicha sala de extracción también es utilizada por productores que están por fuera de la cooperativa, con el pago mínimo de un arancel. Además, cuenta con una cooperativa textil “María Desata nudos” que se encarga de la confección de prendas varias, con venta al público, ubicada en el mismo edificio donde se encuentra la oficina de producción y en Mercado Popular.

## Definición de Escenarios

La utilización de la prospectiva como herramienta permite anticipar diferentes escenarios posibles para ver las oportunidades y gestionar los riesgos futuros desde una posición de ventaja, conectando las acciones de corto plazo con la perspectiva de largo plazo. Es decir, es una herramienta orientada a construir pensamiento estratégico para fortalecer el desarrollo local y en que manera esto puede contribuir al proceso de construcción de políticas públicas sostenibles para la consecución de objetivos.

Uno de los objetivos principales en el proceso de planificación urbana y ordenamiento territorial, será lograr orientar las transformaciones de orden espacial y funcional en las ciudades de manera tal que se puedan articular las diferentes dinámicas en un contexto de equidad y sostenibilidad para mejorar las condiciones de habitabilidad, productividad y gobernabilidad.

Para esto, dicho proceso debe tener en cuenta el desarrollo histórico, político y social, así como el contexto natural y físico de modo que sea posible hacer una lectura amplia de la situación actual de la localidad de estudio pudiendo entender mejor las necesidades a futuro.

En un mundo cada vez mas preocupado por los problemas del deterioro ambiental, crisis energética, contaminación, desaparición de vegetación, de animales y de paisajes, abordar el diseño de nuestras ciudades desde un punto de vista sostenible es absolutamente indispensable, puesto que define el escenario en el que se van a llevar a cabo todas las actividades humanas.

Los nuevos desarrollos urbanos deben partir de una planificación urbana sostenible que permita por un lado minimizar el impacto de las actividades humanas sobre los ecosistemas y por otro permitir a los ciudadanos mejorar las posibilidades de llevar una vida sana. Un modelo de desarrollo urbano sostenible debe:

- Aplicar principios bioclimáticos a todas las actividades que en ellos se desarrollen empezando por los espacios públicos, escenarios principales de la vida urbana.
- Tomar en consideración los vientos dominantes en el trazado y la orientación de las calles, situando los edificios de manera que protejan los espacios públicos permitiendo a la vez dispersar los contaminantes atmosféricos.
- Fomentar la accesibilidad a los servicios para todos los ciudadanos, con independencia de sus capacidades físicas o económicas, una menor dependencia del automovil frente al uso del transporte público, la bicicleta y la peatonalidad.
- Crear zonas verdes a distintas escalas, desde zonas de juegos y pequeños parques a nivel de barrio que moderen el microclima local hasta grandes zonas verdes periféricas adecuadas para el desarrollo de la flora y fauna que reduzcan la contaminación y permitan el contacto con el campo.
- Planificar una correcta gestión de los residuos que evite la contaminación de las aguas e incluso la disminución de su calidad, así como la máxima reutilización de los mismos.
- Reducir al máximo la producción de residuos sólidos y el uso del agua, evitando elementos paisajísticos que utilicen agua procedente de los suministros de agua potable.
- Promover la eficiencia energética de los edificios públicos y residenciales, utilizando el bioclimatismo pasivo, aprovechando las energías renovables y usando de forma más

eficiente las fuentes de energía convencionales.

La planificación urbana sostenible no es sino un planeamiento más respetuoso con el medio ambiente que impone una nueva racionalidad y contribuye a mejorar la calidad de vida de todos los ciudadanos.

El enfoque de planificación de desarrollo territorial estratégico y sostenible visualiza un modelo territorial futuro o deseado en un horizonte temporal dado y plantea escenarios o situaciones que pueden presentarse, se trata de imaginar escenarios futuros posibles, denominados *futuribles* y, en ocasiones, de determinar su probabilidad, con el fin último de planificar las acciones necesarias para evitar o acelerar su ocurrencia.

Desde tal perspectiva, la prospectiva es entendida desde el futuro hacia el presente; primero anticipando la configuración de un futuro deseable, luego, reflexionando sobre el presente desde ese futuro imaginado, para - finalmente- concebir estrategias de acción tendientes a alcanzar el futuro objetivado como deseable.

**Enfoque de planificación estratégica:** Diseño de escenarios, visión, misión, análisis estratégico FODA, objetivos estratégicos, estrategias y proyectos estratégicos.

**Enfoque de acondicionamiento territorial sostenible** Competitividad territorial, equidad social, identidad cultural, funcionalidad territorial sustentabilidad ambiental, gestión de riesgo de desastres y gobernabilidad territorial.

Es por esto mismo que, planteamos para la localidad de San Jaime de la Frontera:

- Extender y Mejorar las condiciones de las redes de servicio de Cloacas y Gas Natural, para poner en funcionamiento de manera eficaz las futuras extensiones de la misma.
- Consolidar la centralidad y articularla con las subcentralidades que tienen una marcada presencia y además en aquellas zonas donde está proyectado el crecimiento de la localidad.
- Generación de espacios Social-Recreativos que funcionen como articuladores urbanos entre los diferentes sectores.

- Dar las mismas oportunidades de accesibilidad a dichos sectores. Brindando contención e inclusión para la mejora de la convivencia y la identidad.
- Mejora de la accesibilidad a la localidad, además de su tránsito vehicular interno y de las vías del circuito productivo evitando su ingreso al pueblo, plan turístico sostenible de minimización del impacto en el ambiente.
- Ordenamiento Territorial, Códigos Urbanístico y de Edificación. Optimización del control y gestión por parte de las autoridades.
- Fortalecer la caracterización ambiental y equipar los espacios verdes existentes y los futuros paseos urbanos.

Todos escenarios que ponen de manifiesto acciones planificadas sobre el territorio que tienen un gran impacto si se ejecutan de manera responsable en el bienestar de la población y con externalidades positivas como factor muy importante a tener en cuenta.

extensión de las redes de servicios no aliente a su ocupación espontánea.

## Comparativo de variables

El desarrollo de la fase cero y la elaboración de los mapas, permiten identificar las áreas deficitarias, los problemas y prioridades.

A continuación, se detalla un listado de mapas que contienen información esencial necesaria para un estudio expeditivo y una eventual localización de futuros proyectos. De esta manera, se logra dimensionar el impacto que generarían en el territorio y la población.

## Riesgo ambiental

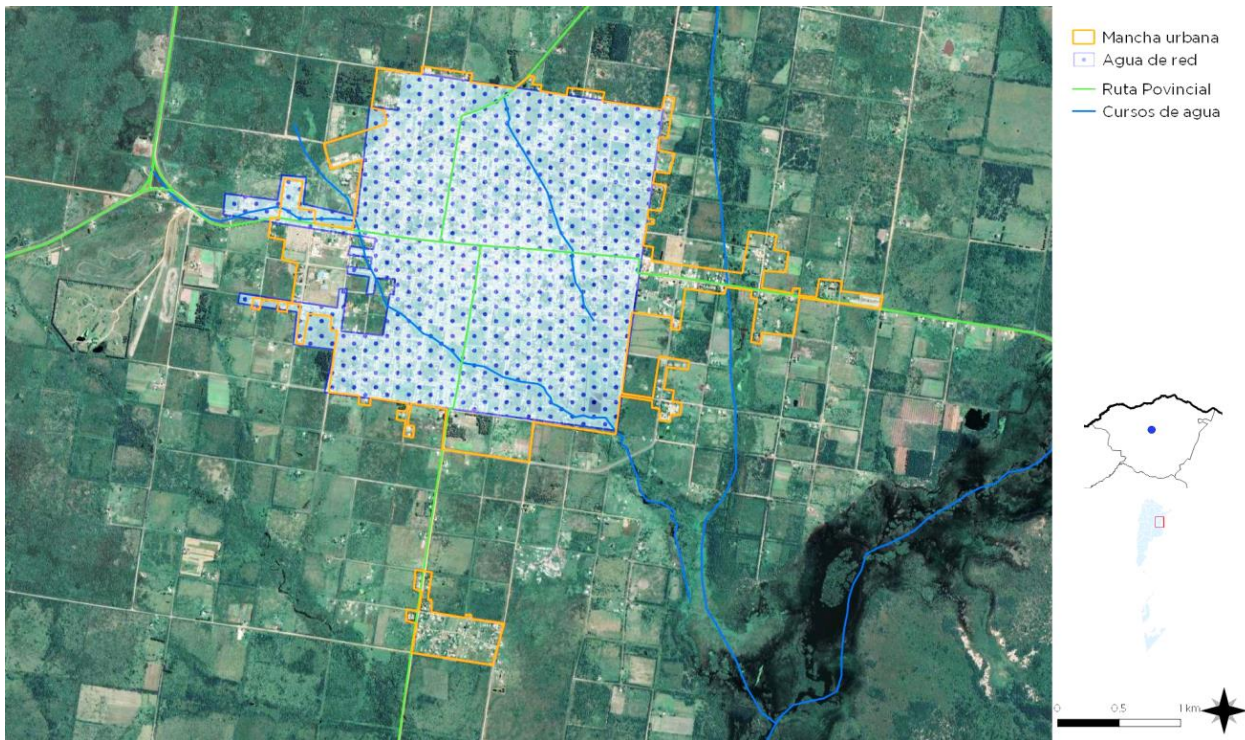
La identificación de zonas que se encuentran bajo amenaza de fenómenos tales que pueden derivar en situaciones de desastre es fundamental para la planificación territorial: la localización de zonas de riesgo de inundación, deslizamientos, basurales, suelos contaminados, y las limitaciones derivadas de las zonas de reserva.

Estas zonas no deben ser urbanizadas de manera directa, por lo que es recomendable que la

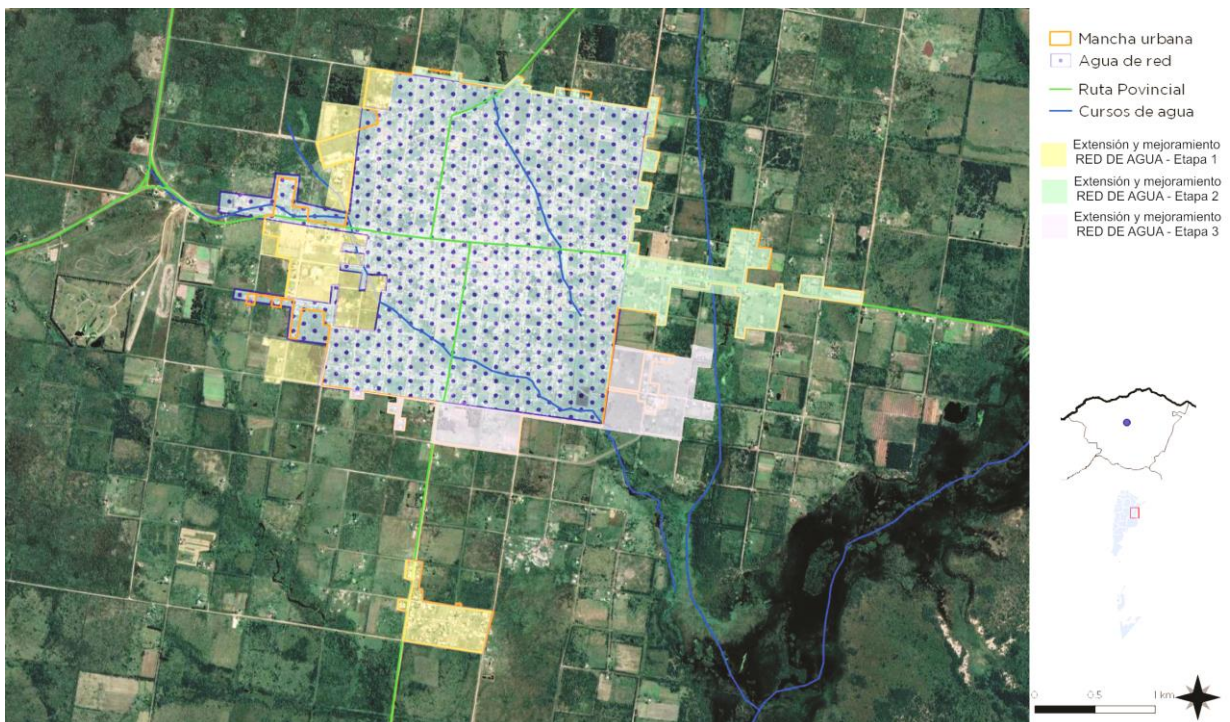


### SITUACIÓN ACTUAL – RED DE AGUA POTABLE

Situación  
Deseada



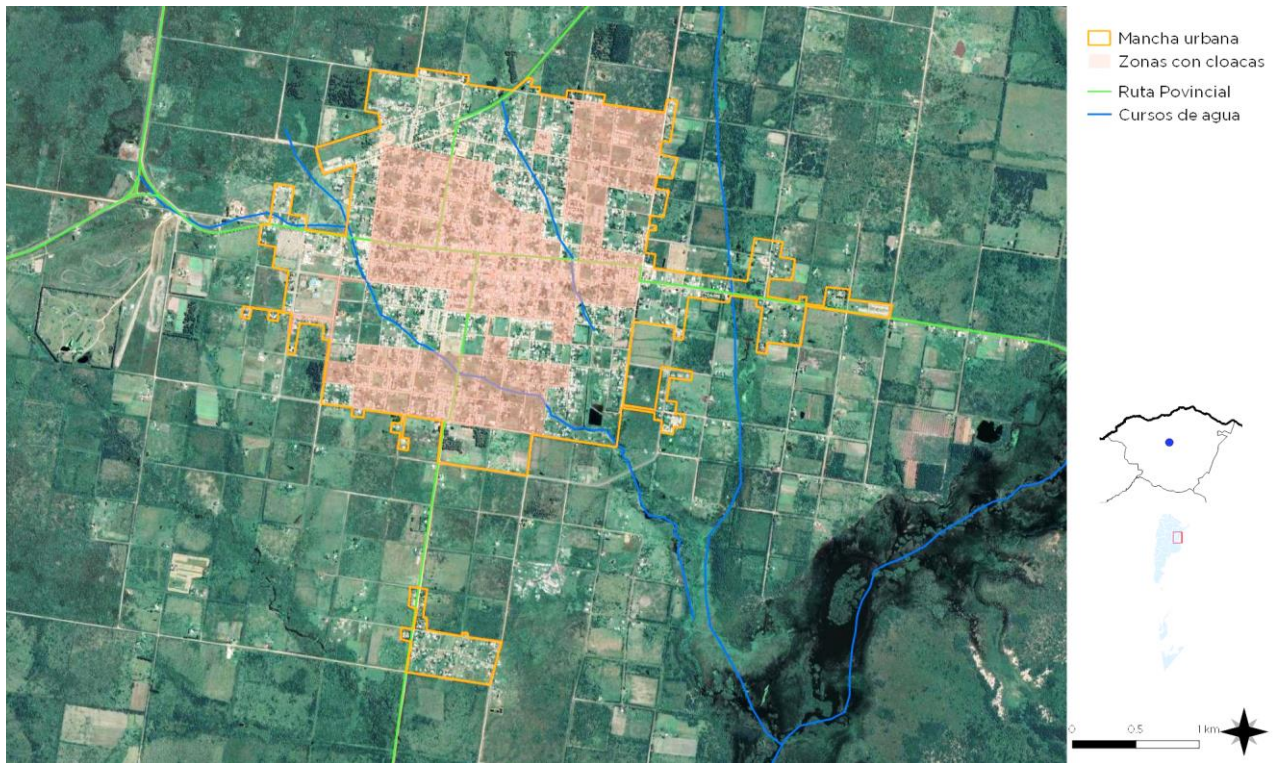
### SITUACIÓN DESEADA – RED DE AGUA POTABLE



**Red de Agua Potable:** Se propone la Extensión y el Mejoramiento de la Red de Agua Potable, dándole prioridad a aquellos sectores que aún no cuentan con el servicio, y posteriormente planteando etapas que contemplarían por un lado el reemplazo de las secciones de la red madre y por el otro el mejoramiento de las conexiones domiciliarias existente, ya que actualmente cuenta con serios problemas de presión y caudal.

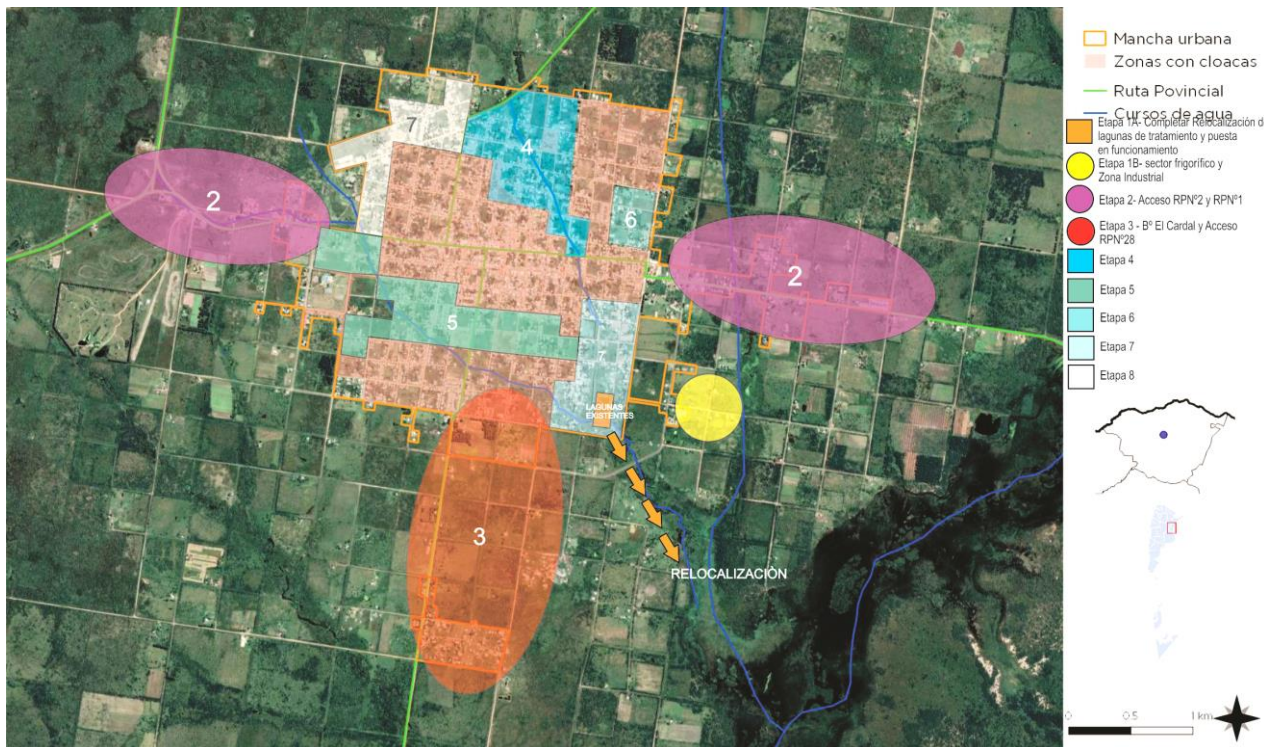


### SITUACIÓN ACTUAL - RED DE CLOACAS



Situación  
Deseada

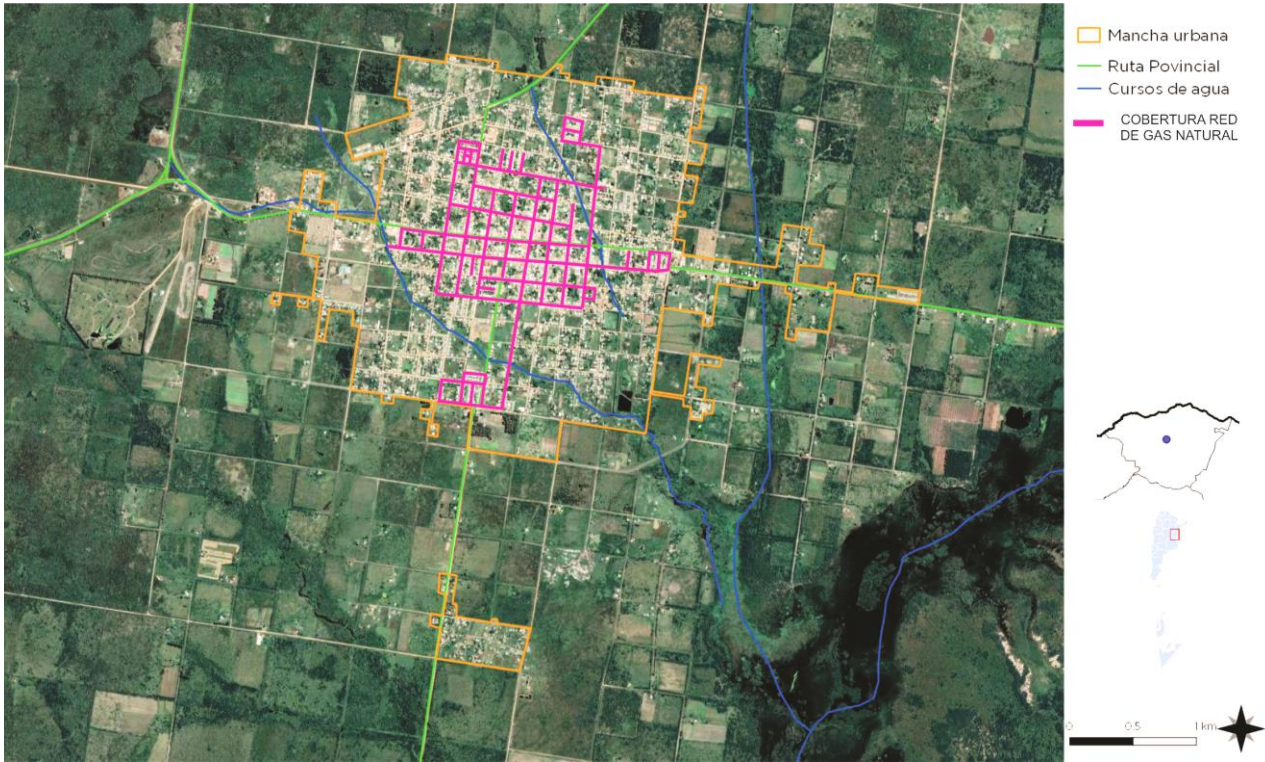
### SITUACIÓN DESEADA - RED DE CLOACAS



**Red de Cloacas:** Actualmente la localidad tiene una cobertura aproximada del 80% del servicio de Red de Cloacas, pero sus viviendas se encuentran muy dispersas. Es necesario pensar el tendido de la red de cloacas en etapas, para dotar los sectores que se propone ir consolidando y posteriormente poder acompañar con equipamiento el crecimiento planificado para la localidad. Actualmente se encuentra en marcha la canalización y el tendido de cañería para la Relocalización de las Lagunas de Tratamiento de Efluentes Cloacales, quedando pendiente la ejecución de 3 nuevas lagunas además de la puesta en funcionamiento y el saneamiento del sector donde se localizan las dos lagunas actuales (localizadas dentro de la Planta Urbana).

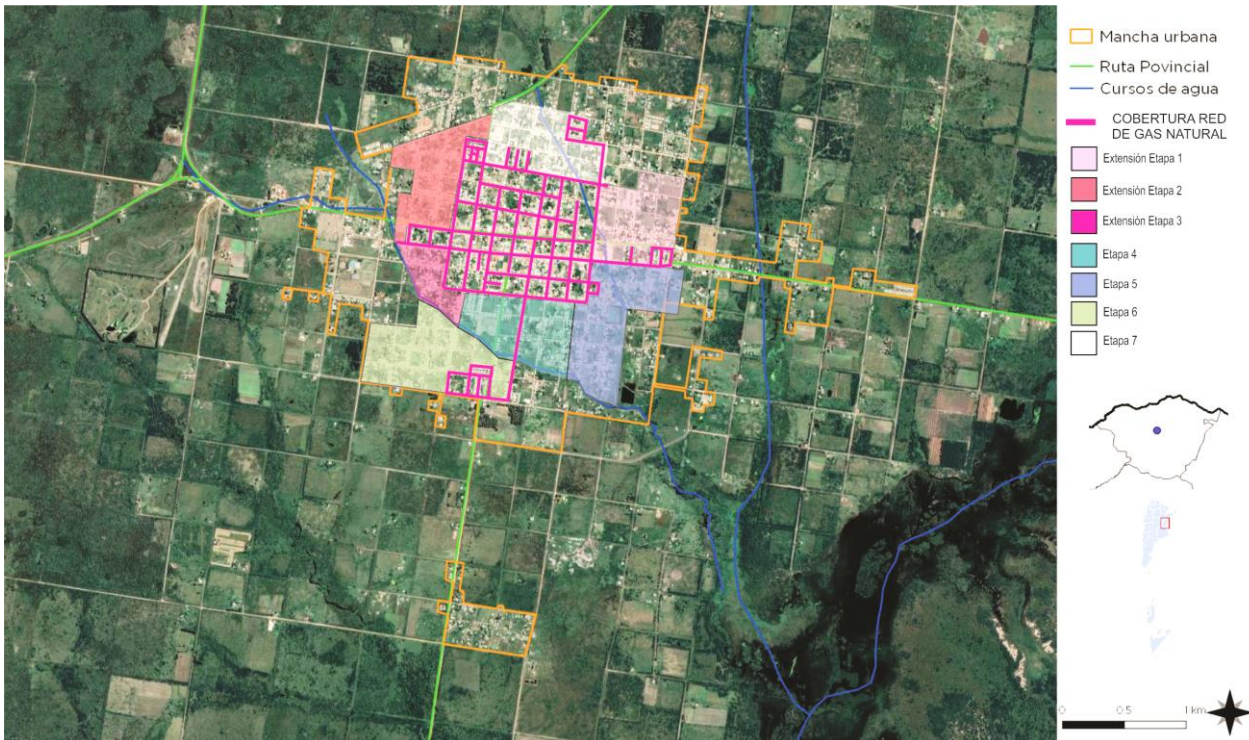


### SITUACIÓN ACTUAL – RED DE GAS



### Situación Deseada

### SITUACIÓN DESEADA – RED DE GAS



**Red de Gas Natural:** en cuanto a la Red de Gas la localidad posee un 40% de Cobertura en la actualidad, pero solo en el área central y manzanas cercanas, por lo tanto, en el Modelo Deseado se propone avanzar con la extensión del servicio de Gas Natural en etapas acompañando la consolidación de la mancha urbana. Se proponen 7 etapas de trabajo incluyendo las conexiones domiciliarias.

## GESTIÓN DEL RIESGO

Haciendo referencia al Riesgo, la localidad presenta problemas en diferentes focos que le generan vulnerabilidad ambiental. Y ellos son:

- Contaminación de sus arroyos.
- Lagunas de Tratamiento de Efluentes Cloacales que precisan ser trasladadas afectando (B° Córdoba y B° Coronel).
- Desbordes cloacales por la saturación de las redes.
- Malos olores y contaminación en los sectores donde se localizan las zonas de bombeo cloacal (B° Córdoba, B° Coronel, B° Belgrano y B° Progreso).
- Presencia de Basural a Cielo Abierto en Barrio Cardal.
- Contaminación aérea y sonora.

Uno de los principales inconvenientes en cuanto al riesgo, se presenta ante abundantes precipitaciones o períodos continuados de lluvia en donde, por el gran caudal de agua, se ven colapsados tanto los desagües pluviales a cielo abierto con los que cuenta la localidad en las zonas más afectadas como así también los arroyos de la localidad que carecen del mantenimiento suficiente, donde si bien el escurrimiento se da rápidamente una vez que cesa la lluvia, el inconveniente es ante continuos días de precipitaciones y la ausencia de un correcto escurrimiento lo que dificulta la circulación y la accesibilidad a la zona.

En caso de inundaciones se pone personal municipal a disposición de los damnificados, el área de Acción Social es una de las que están más presentes, también los bomberos voluntarios y los centros de salud, además se prestan las escuelas, internados, centros comunales, etc para contener a las familias afectadas. Luego de que cesan las precipitaciones, vuelven a sus hogares.

Por eso, en la etapa propositiva, uno de los principales problemas a atender es esta situación que afecta a la localidad en todos sus aspectos analizados con anterioridad, desde lo físico, a lo social y ambiental.

La gestión del riesgo plantea distintas acciones para las diferentes fases que deberán concretarse a corto, mediano y largo plazo.

En esta instancia se debe presentar el Plan de Gestión de Riesgo propiamente dicho, donde se describan las medidas que se pretenden llevar a cabo. A continuación, se listan acciones a modo de ejemplo para el caso de inundaciones, estas pueden variar de acuerdo a los distintos riesgos que se identifiquen y según las particularidades de cada localidad.

## Incompatibilidad de usos de suelo

Con respecto al uso de suelo, la localidad no posee hoy en día ninguna ordenanza ni reglamentación que regule el uso del suelo y las construcciones que allí se instalan. Es necesaria, la creación de un Código Urbano y un Código de Edificación que ordene, regule y controle tanto los loteos que se instalen en la localidad como las obras que de ahora en más se lleven adelante, además de pensar que a futuro también deberán crearse Moratorias para declarar las construcciones existentes.

## Mejoramiento del hábitat

El mejoramiento del hábitat implica la percepción de situaciones desfavorables que permitan el trazado de políticas que persigan la integración de estos sectores al resto de la ciudad ya sea por el mejoramiento per se de los mismos de forma directa en el territorio en el que se encuentran localizadas o mediante acciones indirectas, pero con la misma vocación.

Las zonas que tienen deficiencias más graves en términos de hábitat requieren ser identificadas y priorizadas, se encuentren dentro o fuera de la mancha urbana. Dicha identificación permite advertir si se encuentran en zonas con servicios y equipamientos, y en áreas de riesgo.

En aquellas que se encuentran en localizaciones convenientes es deseable la toma de acciones tendientes a la urbanización e incorporación a la trama existente.



Para otro tipo de situaciones, es conveniente la evaluación pormenorizada de propuestas de relocalización en zonas habitables.

Desde el Modelo Deseado se quiere reforzar el compromiso del estado para con la comunidad, brindando la posibilidad de llevar adelante un programa de iniciativa y ejecución municipal, que consista en la ejecución de módulos de vivienda donde se les brinda solución a aquellas viviendas en situación precaria o que presentan hacinamiento por la cantidad de ocupantes, también se puede contemplar la construcción de núcleos húmedos. Sin embargo, la demanda es tan grande que al municipio se le dificulta contar con los fondos suficientes para dar iniciativa a un programa como este y dar respuesta a sus habitantes.

### Viviendas construidas por el Estado

Si pensamos que a futuro la localidad tendrá más oportunidades de trabajo, eso seguramente aumentará la población que reside en San José de Feliciano por lo tanto la demanda de viviendas también se verá incrementada.

Hoy en día cuenta con dos Planes de Vivienda que no han sido terminados y tienen problemas de financiamiento (110 Viviendas Techo Digno y 100 Viviendas de Emergencia Hídrica).

En la actualidad las familias se han ampliado, y varias veces ocurre que en una vivienda habita más de un grupo familiar, tendiendo al hacinamiento. Una de las situaciones que se da es que muchos de los habitantes de San José de Feliciano es que no cuentan con una situación laboral regular y estable que les permita acceder a créditos hipotecarios. Por lo tanto, debe contemplarse a futuro la gestión del financiamiento para viviendas nuevas a través de planes estatales, eso sumado a la mejoría en las oportunidades laborales para la comunidad de la localidad ayudará a mejorar las condiciones habitacionales y el acceso a las mismas.

El Municipio no cuenta con fondos propios que le brinden posibilidades de extender los servicios básicos (cloaca, agua, electricidad, alumbrado público) tanto a nuevos loteos como a los loteos

existentes que se encuentran alejados de la planta urbana.

### Estructura vial jerarquizada

Para poder pensar en potenciar la localidad con el perfil deseado, es de vital importancia la mejora de los accesos, incluyendo su señalización y demarcación, además del mantenimiento de los caminos rurales enripiados que vinculan a la localidad con las localidades vecinas, sobre todo a las áreas productivas.

### Área central

La delimitación del área central remite a identificar la zona más consolidada, donde se concentran las actividades, el empleo y donde se encuentra una alta cobertura de equipamientos y servicios.

Muchas áreas céntricas pueden tener problemas, con espacios públicos degradados y con pérdida en su atracción de actividades, lo cual impulsa a la expansión urbana.

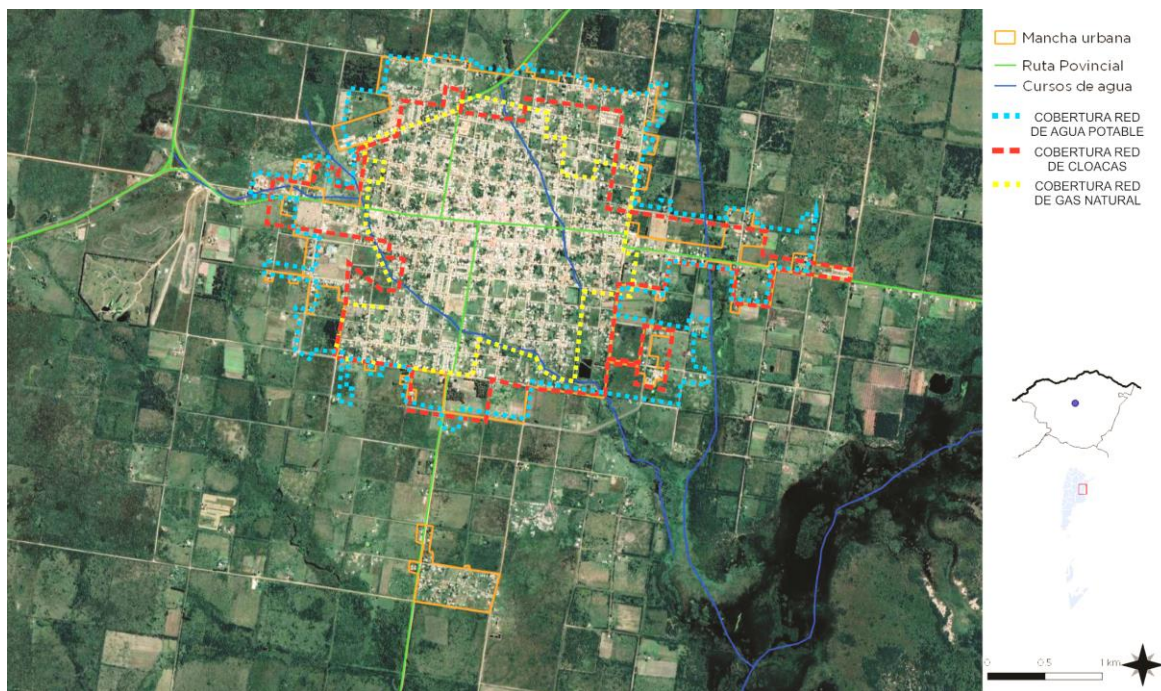
La recuperación del centro es una estrategia de importancia, así como el impulso de otras centralidades en zonas consolidadas.

El modelo deseado busca poner en valor el área central y la calidad urbano-ambiental de las subcentralidades, mejorando su transitabilidad, su equipamiento y arbolado urbano. Además de fortalecer la conectividad entre los lugares de mayor concurrencia. Ej: escuelas, espacios recreativos, edificios institucionales, centros de salud y atención primaria.



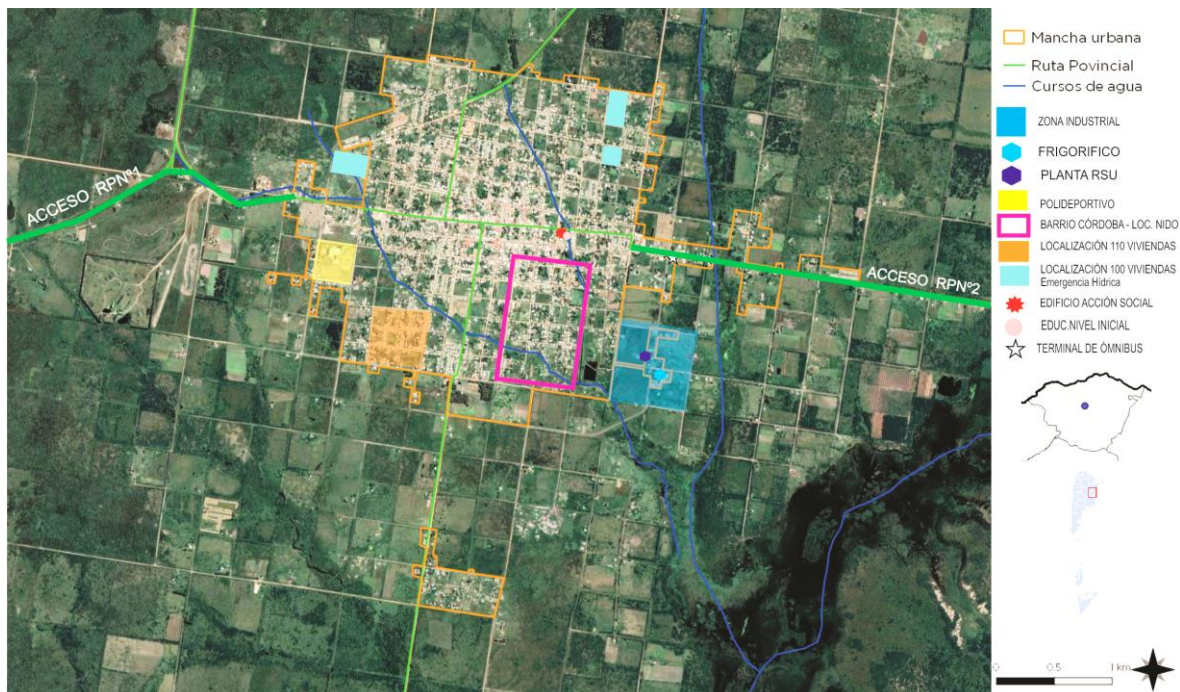
## Modelo Deseado. Sistemas

MAPA – ASPECTO FÍSICO DESEADO DE LA LOCALIDAD



PROPUESTAS QUE INFLUYEN FÍSICAMENTE A LA LOCALIDAD  
FUENTE Realizado por el Consultor

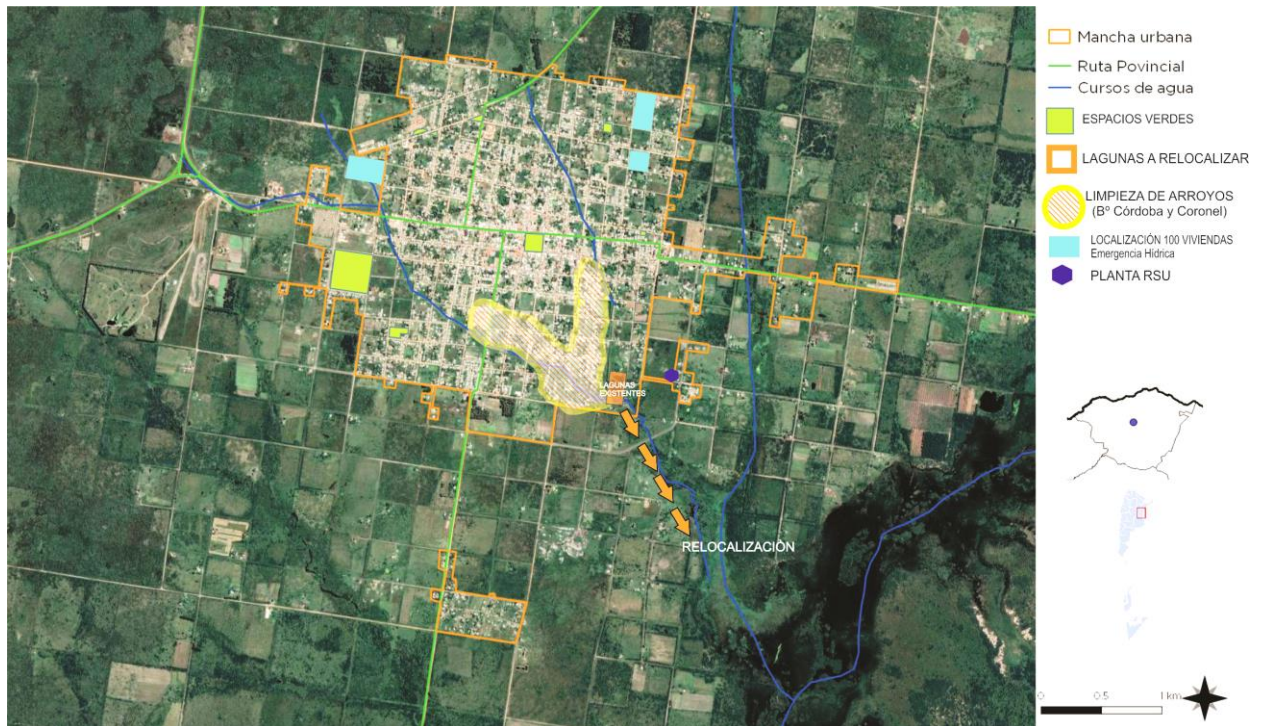
MAPA – ASPECTO SOCIAL Y ECONÓMICO DESEADO DE LA LOCALIDAD



PROPUESTAS QUE INFLUYEN SOCIAL Y ECONÓMICAMENTE A LA LOCALIDAD  
FUENTE Realizado por el Consultor

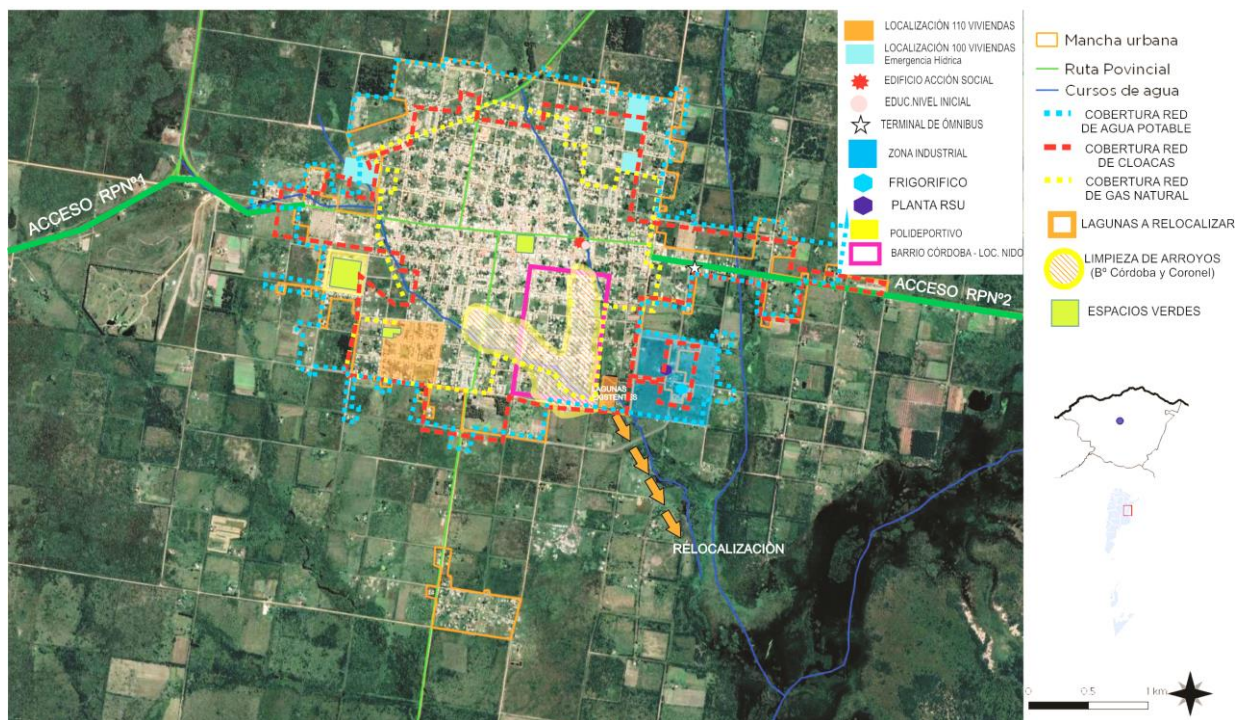


MAPA – ASPECTO AMBIENTAL DESEADO DE LA LOCALIDAD



PROPUESTAS QUE INFLUYEN AMBIENTALMENTE EN LA LOCALIDAD  
FUENTE Realizado por el Consultor

MAPA – SÍNTESIS DESEADO DE LA LOCALIDAD



MAPA SÍNTESIS DESEADO DE LA LOCALIDAD  
FUENTE Realizado por el Consultor

## **MODELO DESEADO - SISTEMA FÍSICO**

### **Servicios**

En cuanto a los Servicios, San José de Feliciano posee buena cobertura de los servicios básicos de Agua Potable y Electricidad. Pero teniendo en cuenta el crecimiento de la localidad y la forma en la que se está extendiendo la mancha urbana es necesario pensar en el mejoramiento y la extensión del Sistema de Cloacas, Agua Potable y también del servicio de Red de Gas Natural. En todos los casos se propone un abordaje de obra en etapas, teniendo en cuenta las zonas mayor población y localización de viviendas (ver mapa de SITUACIÓN DESEADA RED DE CLOACAS, SITUACIÓN DESEADA RED DE AGUA POTABLE Y RED DE GAS NATURAL).

### **Red de Cloacas**

Se propone por un lado continuar con la obra que se encuentra en ejecución en cuanto al Traslado de las Lagunas de Tratamiento, actualmente se está llevando adelante la canalización y la colocación de cañería para posteriormete poder encarar una segunda etapa con la ejecución de las nuevas lagunas y la puesta en funcionamiento del nuevo sistema cloacal. La prioridad está sobre los sectores más urbanizados y también en los que se encuentran cercanos a los accesos (RPN°1 y RPN°2).

### **Red de Agua**

Se propone un abordaje en etapas con la extensión de la Red de Agua Potable y además el mejoramiento de las secciones de la red madre y de conexiones domiciliarias existentes.

### **Red de Gas**

Si bien la mayor concentración de viviendas con cobertura de red de gas se localiza en el área central, lo que se propone es un avance de las tareas en etapas dando prioridad a aquellos sectores más consolidados y con el tendido existente cercano.

### **Accesos y Caminos Rurales**

El Modelo Deseado busca acompañar el crecimiento de la localidad con el mejoramiento de los servicios y sus vías principales de comunicación, como es el caso de la RPN°1 y RPN°2. Además del mejoramiento de los caminos rurales favoreciendo los circuitos productivos.

## **MODELO DESEADO - SISTEMA ECONÓMICO Y SOCIAL**

### **Actividades Productivas**

En cuanto a las actividades productivas de la localidad, desde el Municipio y sus autoridades se reconoce el rol preponderante del sector productivo local como fuente generadora de trabajo. Visualizamos que, si el sector progresa, los pobladores de la zona rural permanecerán allí, como así también parte de su grupo familiar.

Todas estas cuestiones antes descriptas, impulsarían a la localidad de San José de Feliciano a poder insertarse en un sistema de convenios entre las localidades vecinas para fomentar el TURISMO RURAL, que en toda la zona Norte y Este se encuentra en auge. Esto llevaría a que la comunidad tenga mayores oportunidades de trabajo y diferentes maneras de inserción laboral. Además de formar parte de un circuito de difusión entre las localidades de la zona.

Por eso debe pensarse en el Mejoramiento de los caminos rurales, y en la conectividad entre las localidades vecinas, tanto de la ruta 1 y 2 como de los caminos productivos. Deben encontrarse en buen estado y garantizar el acceso del transporte afectado a las actividades productivas. Además, el mejoramiento de los desagües pluviales y el mejoramiento de las vías principales de mayor circulación.

### **Nuevos equipamientos y oportunidades de trabajo para la comunidad de San José de Feliciano**

En cuanto a las oportunidades laborales al sumar equipamiento como es el caso del Nuevo Edificio para Nivel Inicial, Área Acción Social, y la Refacción Salón Comunitario o N.I.D.O, la ampliación del Polideportivo, y la Terminación del Frigorífico, como así también el llevar adelante trabajos de Mejoramiento de Viviendas y de Espacios Públicos, todo esto hará que los habitantes de la localidad posean más oportunidades de insertarse laboralmente.

Otro problema al que se intenta dar solución es a la Irregularidad dominial (en cuanto al título de las viviendas) que se da en algunos barrios de la localidad.

### **Crecimiento Urbano y Planificación del Territorio**

En lo que refiere a la vivienda, debemos pensar en el crecimiento demográfico que ha tenido el pueblo en los últimos años y tener en cuenta que acompañando el perfil que se le quiere dar a San José de Feliciano, generará más oportunidades laborales y seguramente la demanda social para poder instalarse en el pueblo irá en aumento también. Lo que llevará consigo la complejidad de atender el tema del mejoramiento de los servicios hacia donde se expande la mancha urbana (con la localización de los nuevos loteos) pero a su vez, está el inconveniente de que actualmente los terrenos de dominio municipal son escasos por lo tanto hoy en día lamentablemente, no hay posibilidad de dar respuesta a la ubicación de un conjunto de viviendas. Es necesario poder establecer convenios con los desarrolladores inmobiliarios que permitan destinar un porcentaje de los lotes a uso municipal. Además de acompañar con la generación de documentos (Código Urbano y de Edificación) que reglamenten tanto la ocupación del suelo como el tipo de construcciones.

### **Relación entre el Estado y la Comunidad**

El abordaje integral y territorial confirma el rumbo, articulando disciplinas, sectores y recursos; un Estado presente, activo, con políticas sociales enfocadas en el derecho que se conducen desde el respeto a las personas, a la

comunidad y a su desarrollo es desde donde está puesta la mirada y se deben pensar los nuevos espacios. Fomentar lugares de encuentro participación y organización comunitaria; es a partir de esta construcción social que se vienen desarrollando diversas actividades en las áreas que componen el municipio, sean éstas: deportivas, culturales, productivas, educativas y de protección de derechos del niño y su familia. Todas estas actividades propuestas en las distintas áreas del municipio son destinadas a toda la comunidad y tanto chicos como adultos participan en varias de ellas.

Tanto desde el Área de Deporte como desde el Área de Cultura del municipio, se sientan las bases de trabajo y se considera la importancia de brindarle a la persona, ya desde su niñez, condiciones, elementos, valores y aprendizajes de juegos sociales y populares. Se busca abordar proyectos y una serie de actividades tendientes a impulsar y a fortalecer buenos hábitos, cuidado de la salud y socialización, como así también, el deporte como prevención en la problemática de adicciones y delincuencia juvenil.

### **Espacios Socio-Recreativos**

Existe la necesidad de cubrir esta demanda físico-cultural de espacios comunitarios con equipamiento adecuado y sobre todo incorporar e interactuar con diferentes espacios verdes, que mejorarán su calidad ambiental, pensando en una relación amigable con el medio ambiente, donde los pobladores de San José de Feliciano sientan que son parte y se comprometan con el cuidado de su lugar.

Siguiendo con la línea de trabajo que viene realizando el Municipio, la idea es sumar espacios educativos, culturales y recreativos y acompañar con equipamiento que complemente las diferentes actividades que allí se realizan.

### **Estudios terciarios y/o universitarios**

La localidad no posee profesionales, es muy poca la población que logra estudiar una carrera universitaria y más aún culminar sus estudios de manera de poseer un título, sería de gran ayuda



poder contar con las herramientas y los fondos para fomentar e impulsar que la población joven de este pueblo pueda llevar adelante sus estudios, y en forma paralela a esto, podría pensarse en la posibilidad de contar con algunos profesionales dentro de las diferentes áreas del municipio que puedan trasladarse desde alguna de las localidades cercanas y establecer algún tipo de convenio para poder contar con personal especializado.

## **MODELO DESEADO - SISTEMA AMBIENTAL**

### **Planta de Tratamiento de Residuos Sólidos Urbanos y Saneamiento del Basural a cielo abierto**

Actualmente, la localidad se encuentra llevando adelante la separación de residuos dentro del basural, para luego encarar los trabajos de saneamiento del sector afectado. Se separan plásticos, vidrio, cartones, metal y chatarra para su posterior compactación y reciclado. Ya se han comenzado las tareas de limpieza de terreno, cerramiento y la primera etapa de los trabajos para la localización de la Planta RSU, por eso desde la parte propositiva se busca abordar una segunda etapa generando espacios de apoyo y complementarios para la planta como así también sumar maquinaria y herramientas necesarias para completar dicho proceso.

### **Desagües Pluviales y Sistemas de Tratamiento de desagües cloacales**

Otro tema importante que busca atenderse es lo que refiere a los recurrentes problemas de anegamiento. Para esto se proponen obras de canalización de desagües pluviales, se necesita realizar obras de cordón cuneta, badenes y ejecución de veredas para garantizar un correcto escurrimiento del agua de lluvia, además del saneamiento y mantenimiento de la Limpieza de los Arroyos, evitando la acumulación de basura y garantizando el libre escurrimiento.

Respecto al crecimiento poblacional de la localidad, una de las principales cuestiones a atender es lo que refiere al mejoramiento del sistema de tratamiento de efluentes cloacales,

para lo cual se proyecta junto con la extensión del servicio y sus conexiones domiciliarias, el traslado de las lagunas de tratamiento.

## **Espacios Verdes y Áreas Recreativas**

El modelo deseado busca mejorar los espacios verdes (plazoletas y plazas) y dotar a la localidad de nuevos equipamientos recreativos que cubran la demanda de la población de San José de Feliciano. La localidad lleva adelante muchas actividades, torneos y encuentros entre diferentes actores que participan tanto de disciplinas deportivas como de talleres y capacitaciones, por lo tanto, se busca potenciar y mejorar los lugares donde se llevan adelante este tipo de actividades al aire libre y en contacto con la naturaleza.

## **Arbolado y Equipamiento Urbano**

El modelo deseado busca, fomentar las especies autóctonas, y acompañar el diseño de los nuevos espacios públicos y paseos con el arbolado adecuado para mejorar las condiciones ambientales de estos lugares. Ej: Vías principales, paseos peatonales, plazas, espacios verdes, etc. Sería importante poder pensar en exigirles a los propietarios de terrenos privados algún tipo de parqueizado. Además de realizar pequeñas intervenciones en plazas, parques y lugares de esparcimiento o recreación, con la localización de equipamiento a modo de “estaciones saludables” donde pueda llevarse adelante actividad física y paseos al aire libre por la comunidad de Feliciano. Por eso se plantea la necesidad de la creación de un área de Espacios Verdes y Arbolado Urbano.

## **MODELO TERRITORIAL DESEADO – MAPA SINTESIS**

### **Crecimiento Poblacional y Accesos a la localidad**

Con la intención de mejorar las oportunidades de trabajo y las inversiones productivas dentro de la localidad es que se piensa en una ciudad pujante y que brinde un nuevo horizonte para los habitantes de la localidad. En el Mapa Síntesis se

hace referencia a la propuesta urbana que se aborda en el territorio de San José de Feliciano. En primera instancia teniendo en cuenta la mejora de los caminos productivos y las vías principales de acceso, garantizando la accesibilidad. Acompañando con una propuesta de abordaje del territorio, estableciendo usos permitidos y regularizando las construcciones existentes y proyectadas de aquí en adelante.

### **Equipamiento y Servicios**

El mayor énfasis está puesto en extender la red de cloacas, agua potable, gas natural y la canalización de los desagües pluviales con la ejecución de obras de cordón cuneta y badenes, buscando dotar a la ciudad de nuevos equipamientos sociales, educativos, culturales y deportivos, además de acompañar con nuevos espacios verdes, parques y plazas, mejorando su calidad ambiental. Buscando siempre incorporar a la planificación urbana un acompañamiento desde la gestión para satisfacer la demanda de la comunidad.

### **Regularización Dominial y Uso del Suelo**

Con la regularización dominial y la generación de un conjunto de normas que regulen las construcciones con su posterior control a través de un área de obras privadas, es que se busca lograr una ciudad con un crecimiento planificado, que convierta las barreras urbanas (como es el caso de los arroyos y las vías principales de acceso) en un elemento que funcione como fuelle, designándole actividades y usos específicos. Además de la necesidad de contar con nuevas plazoletas y parques que acompañen el crecimiento de la localidad teniendo su equipamiento, iluminación y arbolado correspondiente.

## CAPÍTULO V

### Lineamientos Estratégicos, Programas y Proyectos

Esta instancia supone la traducción de los lineamientos estratégicos en programas y proyectos concretos para accionar sobre el territorio.

Los programas se basan en una idea rectora para la transformación estructural de una problemática determinada y cada uno de ellos constituye la expresión sintética de una política pública que involucra diversos actores y recursos que inciden en el proceso de producción urbana.

Cada programa está compuesto por proyectos que remiten a diversas acciones necesarias para alcanzar los objetivos explicitados. Los proyectos pueden ser de diversa naturaleza: de obra pública, de gestión, normativos o de comunicación.

La realización simultánea del conjunto de acciones y obras de una cartera de proyectos es materialmente imposible, por lo que se hace necesario definir criterios de ponderación de proyectos a fin de determinar la secuencia temporal en la que se desarrollarán.

Los criterios son variables según cada proyecto o conjunto de proyectos y se relacionan, en general, con la población beneficiaria, los montos de inversión requeridos y la disponibilidad presupuestaria, criterios de oportunidad y sinergia respecto de otras acciones o proyectos (pueden consultarse los proyectos de la provincia en [www.sippe.planificacion.gob.ar](http://www.sippe.planificacion.gob.ar)).

Algunos ejemplos de programas con sus respectivos proyectos son los siguientes:

» Programas que tienen que ver con la planificación del crecimiento de la ciudad, cuyos proyectos pueden estar relacionados con: la ampliación y adecuación de la red de agua potable, la construcción de red de desagües cloacales, lagunas de estabilización construcción y mantenimiento de red de desagües pluviales, construcción de plazas, mejoramiento y puesta en valor de calles, creación de sub centros y nuevas centralidades urbanas, demarcación y consolidación de calles, regularización de dominios, recuperación de tierras fiscales, programa integrales de de redes de infraestructura, planes de generación y mejora de espacios públicos, y definición de áreas de protección histórica.

» Programas que tienen que ver con la mejora de condiciones habitacionales, cuyos proyectos pueden ser: el mejoramiento de viviendas (construcción y mejora de núcleos húmedos y/o ampliación de viviendas), la creación de fondos de microcréditos.

» Programas que tienen que ver con la solución de problemas ambientales, cuyos proyectos pueden estar relacionados con: la relocalización de ciertos usos, la construcción de la planta de clasificación de residuos, creación de servicios de recolección de residuos sólidos urbanos y de separación de residuos en origen, creación de un sistema de monitoreo de recursos hídricos y edáficos, delimitación de líneas de ribera en ríos y arroyos, y sensibilización sobre colapsos de suelos por anegamiento, el uso responsable de agroquímicos y las ocupaciones en áreas inundables.

»Programas de mejora de movilidad y transporte, cuyos proyectos pueden estar relacionados con: el mejoramiento y jerarquización de la red vial, la construcción de caminos, la construcción de caminos para tránsito pesado, el trazado y construcción de caminos de circunvalación y la definición de trazas alternativas para alguna calle o ruta, corredores de transporte masivo y mejoras en los servicios de transporte público, mejoras en la operación de terminales de ómnibus, la definición de una red para vehículos de carga livianos y pesados, y el diseño y mejoramiento de la red peatonal y de ciclovías, centrales de transferencia de cargas y centrales alimentarias.

»Programas que tienen que ver con propuestas de ordenanzas, cuyos proyectos estarían relacionados con: creación de áreas de planificación y catastro, creación del fondos municipales de obras públicas, normativas de definición y procedimiento de aprobación de subdivisiones dentro del área urbana, revisión de los códigos de planeamiento y edificación, e instrumentos urbanísticos como la contribución por valorización de inmuebles, compensaciones, cesiones de suelo, convenios urbanísticos y bancos de suelo.

### La consideración de sinergias

El estudio de sinergias o impactos cruzados entre las alternativas de inversión busca identificar la manera en la cual cada uno de los proyectos incide en el cumplimiento de los objetivos de otros proyectos.

Muchos proyectos tienen incidencia en otros, lo cual permite potenciar el impacto de la inversión pública. Esta consideración ayuda a identificar proyectos que quizás no son prioritarios en sí mismos, sino por las sinergias que generan.

Este análisis complementa al análisis multicriterio, ya que su consideración conjunta permite una evaluación más exhaustiva del impacto territorial total de una determinada cartera de proyectos.

## Ponderación Multicriterio de Proyectos

### Metodología

Los sistemas de decisión y análisis multicriterio se basan en la construcción interdisciplinaria de conocimiento.

Son herramientas por medio de las cuales se procura orientar una decisión hacia la mejor opción posible, poniendo en juego varios objetivos simultáneos y un único agente decisor. Se busca superar el análisis a partir de un único criterio, cuya principal variable es la relación costo/beneficio.

El análisis multicriterio se lleva a cabo a partir de la construcción de una matriz en la que se desagrega el concepto de impacto territorial, definiendo dimensiones de análisis del impacto y, una vez determinadas estas dimensiones, abriendo niveles de subcriterios.

En función de las preferencias en los pesos asignados a los criterios y de la contribución que cada proyecto aporta a la consecución de objetivos, se realiza una selección de opciones, tanto para encontrar la mejor alternativa como para aceptar aquellas que parecen buenas y rechazar aquellas que parecen malas o para generar una ordenación de las alternativas de las mejores a las peores. Para concretar el análisis se utiliza una matriz en la que se desagrega el concepto de impacto territorial en cuatro dimensiones, ya tomadas en cuenta en ciclos anteriores de trabajo: las dimensiones económica, ambiental, social y espacial. A su vez, cada una de esas dimensiones se desagrega en subcriterios.

**>Asignación de pesos** Cada equipo técnico asigna un valor de relevancia (o peso relativo) a cada uno de los criterios y subcriterios, de manera tal que la suma resulte igual a uno tanto a nivel de criterios como de subcriterios. Estos pesos se asignan tomando como referencia las prioridades de desarrollo de cada territorio incluidas en los árboles de problemas y objetivos



y definidas en consonancia con su Modelo Deseado.

**>Asignación de puntajes**El siguiente paso en el trabajo sobre la matriz multicriterio consiste en la asignación de puntajes a los proyectos según su impacto en cada uno de los subcriterios, es decir, en el mayor grado de desagregación de la matriz.

En la segunda columna se ubican los cuatro criterios principales, divididos cada uno en subcriterios (cuarta columna, empezando desde la izquierda). Las columnas primera y tercera presentan los pesos otorgados a cada criterio y subcriterio por el equipo multidisciplinario, con acuerdo del responsable político, a partir de los datos de la realidad territorial y los objetivos de desarrollo.

En las columnas de la derecha aparece el listado de proyectos ubicados en la microrregión (se incluyen dos a modo de ejemplo). En función de una escala previamente determinada, diferente de acuerdo a cada tipo de subcriterio de evaluación, y a través de la ponderación cualitativa del equipo, se asigna un puntaje a cada proyecto en cada subcriterio según la magnitud del impacto esperado del proyecto en cuestión sobre dicho subcriterio.

Esta traducción del juicio a un valor numérico permite que el SIPPE pondere esa puntuación por el peso de cada subcriterio y cada criterio, adicionándolos y resultando en un valor final para cada proyecto. De esta forma, el SIPPE puede generar una escala jerárquica de proyectos microrregionales de acuerdo con su impacto territorial.

## Ciclo de vida de los Proyectos



### 1. Lineamiento estratégico.

#### Desarrollo urbano sostenible para la inclusión social y la erradicación de la pobreza

Implica propiciar el acceso al hábitat, es decir, a la vivienda y a los servicios urbanos de saneamiento y provisión de agua y al transporte público de pasajeros, así como al equipamiento sanitario, educativo, recreativo, cultural y de seguridad.

Deben contemplarse las distintas etapas del ciclo de vida, teniendo en cuenta la perspectiva de género y fomentando la diversidad cultural.

#### PROGRAMA DE VIVIENDAS DE INICIATIVA MUNICIPAL. MÓDULOS HABITACIONALES

**Descripción de la Situación:** el Municipio tiene una gran demanda de viviendas. Hay algunos casos de familias que tienen la posibilidad de pagar una cuota mensual y acceder a programas de vivienda del estado, tipo IAPV o similar. Pero el inconveniente se presenta en aquellos casos donde no cuentan con una fuente de trabajo genuino como para contar con un recibo de sueldo que avale el pago de una cuota mínima, o simplemente casos de familias en situación de precariedad.

**Solución Propuesta:** Este programa consiste en el desarrollo de tres tipos de Módulo habitacional, emplazado en terreno del interesado, con la mano de obra a cargo de la Municipalidad y/o del interesado. Como también la entrega de Materiales de Construcción para la refacción, mejoramiento, ampliación de la vivienda y/o instalaciones sanitarias. La intención es establecer un compromiso con el beneficiario de colaborar con mano de obra dentro del mismo programa a modo de “cadena de favores” y generando compromiso social a cambio de un beneficio.

Se proponen distintas etapas con el fin de poder optar por diferentes opciones de Módulo y grado de terminación a entregar, la cual dependerá de la situación socio-económica familiar del beneficiario, pero como mínimo cumpliendo

siempre hasta la Etapa N°2 – Instalaciones Básicas.

Poder contar con un presupuesto destinado al apoyo a un programa de iniciativa municipal ya que muchos de los problemas con los que se encuentra es la imposibilidad de poder dar pronta respuesta a la compra de materiales como aberturas, chapas o elementos de terminación. También puede adoptarse por que el Municipio pueda tener algún taller que se ocupe de la generación de placas de hormigón que permitan una construcción tipo “prefabricada” y de rápido montaje.

Este proyecto se enmarca dentro de los Programas de Hábitat, del Ministerio del Interior, Obras Públicas y Vivienda.

Beneficiarios: atender la demanda que tiene el Municipio dependiendo del momento.

Plazo Estimado: 2030

ODS vinculado:



#### PROGRAMA LOCAL DE REGULACIÓN DOMINIAL.

**Descripción de la Situación:** el Municipio no posee Ordenanzas ni ningún tipo de Documento que planifique y ordene el Territorio. La localidad ha tenido un incremento demográfico importante en los últimos 10 años y eso ha llevado a que las viviendas se han ido localizando de manera muy dispersa en muchos sectores y a su vez sin contar con la regularización del dominio de la vivienda. Las situaciones más complejas son en aquellas manzanas localizadas en el perímetro de la localidad (alrededor de un 25% de las viviendas no tienen regularizada su situación dominial).

**Solución propuesta:** El objetivo de este programa es regularizar la tenencia de inmuebles cuyo destino principal sea el de vivienda.

Esta propuesta deberá acompañarse de la confección de un Código Urbano que regule el uso de los espacios y a su vez la generación de ordenanzas que a futuro compongan un Código de Edificación, pensando en tener un Área de Obras Privadas e Inspecciones, dentro del Municipio que lleve adelante el control de las edificaciones nuevas y la regulación progresiva de las existentes.

Este proyecto se enmarca dentro de los programas Hábitat del Ministerio del Interior, Obras Públicas y Vivienda.

Plazo Estimado: 2030

Beneficiarios: 15.080

ODS vinculado



#### **PROYECTO SUSTENTABLE CON PASANTÍAS CON ALUMNOS DE LA ESC. AGROTÉCNICA. CAMPAÑAS DE CONCIENTIZACIÓN.**

**Descripción de la Situación:** Actualmente no existen convenios entre las autoridades de la Escuela Agrotécnica y el Municipio ni tampoco con empresas privadas, para llevar adelante programas de pasantías o intercambios entre los alumnos que allí se encuentran formándose para ir capacitándolos en diferentes labores de las que se desempeñan. Ej: áreas administrativas, sociales, ambientales, contables, productivas, etc.

**Solución propuesta:** Generar convenios entre el Municipio y la Escuela Secundaria para brindar oportunidades a los alumnos que se encuentran en los últimos años de cursado a que puedan desarrollar y colaborar capacitándose en diferentes áreas.

Una de las grandes apuestas del último tiempo del Municipio es lo que refiere a la Planta de RSU, para lo cual sería importante poder contar con la visión y el incentivo de los jóvenes para llevar

adelante diferentes proyectos y campañas de concientización.

En el caso de la intervención de empresas privadas, puede ofrecerse desde el Municipio, la firma de un convenio para este tipo de tareas con la Escuela, a cambio de obtener ventajas impositivas a quienes accedan a colaborar con los programas, ofreciendo oportunidades en diferentes pasantías.

Este proyecto se enmarca dentro del Programa Escuelagro el cual corresponde al Ministerio de Producción y Trabajo. Secretaría de Agricultura Familiar, Coordinación y Desarrollo Territorial

Beneficiarios: alumnos en el último año del Secundario en la Esc. Agrotécnica.

Plazo Estimado: 2030

ODS vinculado:



### 2. Lineamiento estratégico.

#### Prosperidad urbana sostenible e inclusiva y oportunidades para todos

A través del desarrollo de las economías urbanas sostenibles, dinámicas y eficientes, que incluyan a la totalidad de los habitantes proveyendo de trabajo decente y seguro, articulando las distintas capacidades productivas regionales.

Este lineamiento incluye también la incorporación de energías renovables y eficientes que optimicen la utilización y aprovechamiento de los recursos naturales.

#### PROYECTO ZONA INDUSTRIAL PARA SAN JOSÉ DE FELICIANO

**Descripción de la Situación:** Actualmente la localidad tiene intención de generar una zona Industrial en el sector donde se encuentra ubicado el Frigorífico Multiespecie y donde está también parte de lo que será la Planta de Tratamiento de Residuos Sólidos Urbanos.

**Solución propuesta:** en primera instancia habría que dotar a ese sector de todos los servicios para poder potenciar esa zona como industrial. La idea es poder destinar allí la localización de futuras industrias o fábricas, reglamentando ese sector a través del Código Urbano y para que no se establezcan arbitrariamente dentro de la zona urbana.

Se destaca la importancia del Proyecto del Área Industrial ya que posibilitará un beneficio no solo para la localidad, debido a su ubicación estratégica en la geografía provincial, sino por lo que favorecerá el desarrollo productivo de San José de Feliciano.

Este proyecto se enmarca dentro de los Programas del Ministerio de Agroindustria.

Beneficiarios: 15.080 habitantes

Plazo Estimado: 2030

ODS vinculado:



#### PROGRAMAS DE FORTALECIMIENTO PARA LA PRODUCCIÓN LOCAL. CREACIÓN DE UN SISTEMA DE CRÉDITOS PARA EMPRENDEDORES LOCALES.

**Descripción de la Situación:** el Municipio posee buena relación con sus localidades vecinas y ante eventos o festividades locales hay mucho apoyo y acompañamiento desde las autoridades, sin embargo, se necesita de mejorar las relaciones y establecer canales de difusión entre San José de Feliciano y las autoridades del Departamento. Para poder generar oportunidad de inversión y a su vez para que se ponga en conocimiento las potencialidades de la zona.

Desde hace un tiempo, se acompaña en las diferentes campañas de cultivos a través de la compra conjunta de semillas para abaratar los costos, se les brinda asesoramiento técnico de manera gratuita, gestiona proyectos para la incorporación de tecnología a sus unidades productivas (invernáculo, Motocultivadores, sistemas de riego, sistema de túneles, etc.), se les brinda servicio de labranza a costo mínimo (rome, arado, surco, siembra) este sector del área actualmente cuenta con 2 arados, 2 rome, 1 sembradora de grano fino, 1 alomadora, 2 tractores, se pone a disposición de los productores herramientas de financiamiento (créditos municipales y microcréditos de economía social) para que estos puedan adquirir maquinaria, semillas, insumos para poder llevar a delante las diferentes producciones.

Por otra parte, el área trabaja y acompaña de manera activa a los diferentes emprendedores de la economía social de nuestra localidad, desde el año pasado se puso en funcionamiento el Mercado Popular, en el cual son parte 23 familias que se dedican a diferentes actividades (panadería, hilados, tejido, horticultura, envasados, artesanías).



**Solución propuesta:** Reforzar el trabajo que ya viene llevando adelante el área de Producción de la localidad y contar con posibilidades de brindar créditos para los emprendedores de la localidad. Ya sea para compra de maquinarias, elementos o herramientas de trabajo.

Establecer reuniones periódicas entre las autoridades de San José de Feliciano, una comisión que se genere en representación de los productores de la zona y las autoridades del área de producción del Departamento. Realizar convenios, que comprometan a las partes y promuevan el crecimiento productivo.

En cuanto al Fortalecimiento para el Desarrollo Local, este proyecto se enmarca dentro de los Programas del Ministerio de Agroindustria.

En lo que refiere a los créditos este proyecto se enmarca dentro de los Programas Microcréditos - Mesocréditos Ministerio de Salud y Desarrollo Social.

Beneficiarios: productores de la localidad.

Plazo Estimado: 2030

ODS vinculado:



**PRESUPUESTO PARA CAPACITACIÓN EN OFICIOS. APOYO ECONÓMICO A PROGRAMAS DE LOS TALLERES DE LA LOCALIDAD DE SAN JOSÉ DE FELICIANO. ESCUELA DE OFICIOS.**

**Descripción de la Situación:** actualmente en la localidad se llevan adelante los siguientes talleres: Tejido, Telar y Costura. Debido a la falta de fuentes de trabajo genuino, la comunidad de San José de Feliciano busca tener oportunidades a través de estas capacitaciones, obteniendo una nueva salida laboral.

**Solución propuesta:** Desarrollar un Programa de Capacitación en Oficios, sumando talleres para hombres y mujeres. Ejemplo: Panadería, Pintura, Carpintería, Herrería, etc.

Este proyecto se enmarca dentro de los programas del Ministerio de Producción y Trabajo.

Beneficiarios: Comunidad de San José de Feliciano.

Plazo Estimado: 2030

ODS vinculado:



**PRESUPUESTO PARA HONORARIOS. PROFESIONALIZAR LA FUNCIÓN PÚBLICA.**

**Descripción de la Situación:** el Municipio carece de personal especializado en la muchas de sus áreas, y los pocos profesionales con los que cuenta en algunas áreas solo asisten de manera semanal o mensual. Tampoco cuenta con suficiente personal técnico en aspectos urbanos y de territorialidad.

**Solución propuesta:** poder contar con presupuesto para poder hacerse cargo del pago de honorarios a profesionales especializados en las diferentes áreas. Además de poder contar con inspectores al momento de poder pensar en la creación de un Área de Obras Privadas e Inspecciones. Lo mismo ocurre en el caso de las áreas Contables, Legales y Administrativas.

Este proyecto se enmarca dentro de los programas del Ministerio de Producción y Trabajo.

Beneficiarios: 15.080 habitantes

Plazo Estimado: 2030

ODS vinculado:



### 3. Lineamiento estratégico. Desarrollo urbano resiliente y sostenible ambientalmente.

Promover el ordenamiento sostenible de los recursos naturales en los centros urbanos de modo que proteja y mejore los ecosistemas urbanos, reduzca las emisiones de gases de efecto invernadero, la contaminación del aire y promueva la reducción y la gestión del riesgo de desastres. Garantizar la gestión racional y la reducción de los residuos sólidos urbanos mediante la reutilización, el reciclaje y la reconversión de los desechos urbanos en energía. Fomentar el control, gestión y monitoreo de los vertederos y desechos industriales.

#### PROYECTO DE SANEAMIENTO DE BASURAL A CIELO ABIERTO.

**Descripción de la Situación:** la localidad se encuentra realizando los primeros procesos para el saneamiento del basural a cielo abierto, el cual es un área de disposición final de residuos sólidos sin control y sin la adopción de medidas para la prevención y mitigación de los impactos ambientales y sanitarios (erosión, sedimentación, generación de gases y lixiviados, incendios y roedores).

El actual Basural a cielo abierto de la localidad, posee una hectárea, está cerrado tiene cerco perimetral, cada 6 o 7 meses se alquila una máquina para poder, ir generando divisiones dentro del volcadero, se generan montículos y se le está colocando tierra encima para que eso no emita olores fuertes. Falta la Planta Modelo con su propia maquinaria.

La localidad produce alrededor de 1 Kg diario de basura por cada habitante, aunque a veces superan ese registro y llegar a trasladar al volcadero unas 20 toneladas de desechos. Aún no se está realizando separación en origen. Esto tendrá que revertirse en esta nueva etapa. Lo que sí se está realizando es un proceso de clasificación dentro del volcadero (separando plástico, vidrio, cartón y las chatarras). Lo que se obtiene se vende y va a los fondos municipales y

se destina a mejorar los ingresos de los trabajadores y a la compra de la indumentaria que utilizan.

**Solución Propuesta:** Poder contar con un presupuesto que permita continuar con el abordaje de esta problemática además de sumar campañas de concientización de separación en origen, favoreciendo el trabajo que se lleva adelante en el basural.

Como una etapa posterior, sería la recuperación de ese espacio como sector recreativo y de esparcimiento.

Este proyecto se enmarca dentro de los programas MUNICIPIOS SUSTENTABLE Secretaría de Gobierno de Ambiente y Desarrollo Sustentable.

Beneficiarios: 15.080 habitantes

Plazo Estimado: 2025

ODS vinculado:



#### PROYECTO PLAZOLETAS SUSTENTABLES

**Descripción de la Situación:** el desarrollo de la mancha urbana se está dando hacia la zona Norte y Sur de la localidad, lo cual implica que desde el Municipio deberá contemplarse, además de la regulación de ese crecimiento, el poder dar respuesta a la dotación de servicios y equipamiento urbano a esos nuevos sectores que comienzan a consolidarse. Además de los ya existentes.

**Solución propuesta:** se propone la generación de un modelo de Plazoleta Sustentable, la cual cuente con determinadas características (arbolado, equipamiento urbano, juegos, sendas peatonales, etc), que puedan adaptarse a distintos terrenos o situaciones de la localidad, fomentando siempre los espacios de encuentro para los habitantes de San José de Feliciano. La idea se concentraría en acompañar el crecimiento de la mancha urbana y las nuevas

urbanizaciones con espacios verdes que cuenten con las mismas condiciones ambientales que el resto de los equipamientos recreativos de la localidad.

Este proyecto se enmarca dentro de los Programas de Hábitat del Ministerio del Interior, Obras Públicas y Vivienda.

Beneficiarios: 15.080 habitantes

Plazo Estimado: 2025

ODS vinculado:



Imagen Plazoleta de la localidad  
Fuente: Municipalidad de San José de Feliciano

Esta propuesta se tomaría como antecedente para poder ser aplicada con criterios de diseño similares en diferentes espacios verdes de la localidad, brindándole características similares.

### PROYECTO DE ARBOLADO URBANO

**Descripción de la Situación:** el Municipio de la localidad no cuenta con un Proyecto Integral con respecto al diseño y a la distribución del arbolado urbano.

Especies autóctonas de la zona, ñandubay, espinillo aramo o santa fe, algarrobo, sauce, brea, eucaliptus guayado, quebracho blanco Curupí, Ibirapita, Ombú aguaribay.- y vía pública de la planta urbana predominan: fresno, paraíso, casuarinas catalpa lapacho rosado, sauce, jacaranda ceibo palmeras alamo tipacuya producción es por el vivero municipal además de los plantines florales.

**Solución propuesta:** en primera instancia se propone la generación de un Área de Espacios Verdes dentro del Municipio para poder abordar cuestiones de diseño, control y mantenimiento tanto de los distintos espacios verdes como del arbolado de la localidad.

Luego, será necesario proyectar un Plan Integral de Arbolado Urbano para San José de Feliciano que pueda caracterizar cada sector, pero a la vez que le dé una identidad a la localidad en su conjunto, trabajando con aquellas especies que son autóctonas de la zona.

Este proyecto se enmarca dentro de los Programas de Hábitat del Ministerio del Interior, Obras Públicas y Vivienda.

Beneficiarios: 15.080 habitantes

Plazo Estimado: 2025

ODS vinculado:



Imagen Fresno  
Fuente: biblioteca.acropolis.org

### 4. Lineamiento estratégico.

#### Fortalecimiento de la estructura de gobernanza urbana

Mayor coordinación, articulación y cooperación entre los gobiernos nacionales, subnacionales y locales. Adoptando medidas para el debate y establecimiento de marco jurídico y normativo desde un abordaje participativo, involucrando a todos los sectores de la sociedad.

#### GENERACIÓN DE UN CÓDIGO URBANO Y DE EDIFICACIÓN

**Descripción de la Situación:** con respecto a la reglamentación de las construcciones privadas, el Municipio no cuenta con Código de Edificación ni con un Código Urbano que sirvan como herramienta para poder regular las construcciones urbanas y su uso.

**Solución Propuesta:** teniendo en cuenta el crecimiento de la localidad, esto deberá estar acompañado por ordenanzas que compongan un Código Urbano y de Edificación que regule las construcciones existentes y las futuras. Además de poder lograr una consolidación de la trama urbana de manera planificada.

Este proyecto se enmarca dentro del Programa Nacional de Formación Municipal de la Secretaría de Modernización. Ministerio del Interior, Obras Públicas y Vivienda.

Beneficiarios: 15.080 habitantes

Plazo Estimado: 2025

ODS vinculado:



#### CREACIÓN DE UN ÁREA DE OBRAS PRIVADAS E INSPECCIONES Y REGULARIZACIÓN DE IMPUESTOS INMOBILIARIOS.

**Descripción de la Situación:** debido a que la localidad ha tenido un gran crecimiento poblacional en el último tiempo y que su expansión se ha dado de manera no planificada es que se hace necesario, acompañar la generación de un documento para regularizar y ordenar tanto la trama urbana como las construcciones, con un Área de Obras Privadas e Inspecciones, para el control de las mismas. Ofreciendo oportunidad a los habitantes de la localidad.

**Solución propuesta:** Ante esta situación en principio, a la par de ir organizando la generación de esta área sería importante ir ofreciendo oportunidades a los vecinos de poder declarar las edificaciones espontáneas que se han llevado adelante sin haber presentado documentación alguna al Municipio. Podría empezarse por la propuesta de una Moratoria Municipal para poder declarar las construcciones existentes, ofreciendo multas accesibles por los metros cuadrados sin declarar, y a su vez dando planes de pago accesibles y en cuotas. A su vez, posteriormente a la creación de un Área de Obras Privadas podría pensarse en empezar a solicitar la regularización de los Planos de Construcción a modo de Relevamiento. Con su correspondiente área de Inspecciones para constatar las edificaciones. A futuro podría extenderse a la presentación de Planos de Proyecto a la hora de poder autorizar nuevas construcciones.

Este proyecto se enmarca dentro del Programa Nacional de Formación Municipal de la Secretaría de Modernización. Ministerio del Interior, Obras Públicas y Vivienda.

Beneficiarios: 15.080 habitantes

Plazo Estimado: 2025

ODS vinculado:





### CREACIÓN DE UN ÁREA DE ESPACIOS VERDES.

**Descripción de la Situación:** Con respecto a los Espacios Verdes, la localidad necesita contar con un sector dentro del Municipio que sea destinado al Mantenimiento y el Cuidado de las Plazas, Plazoletas y Parques.

**Solución Propuesta:** se propone la generación de esta área a través de cuadrillas específicas que deberán ser capacitadas con frecuencia además de contar con un equipo interdisciplinario con personal idóneo, conformado por ambientalistas, un ingeniero agrónomo, formando un equipo de trabajo para poder potenciar el mantenimiento y la reforestación y cuidado de las especies arbóreas. Trabajo mancomunado con el área de Vivero Municipal y con las escuelas.

Este proyecto se enmarca dentro del Programa Nacional de Formación Municipal de la Secretaría de Modernización. Ministerio del Interior, Obras Públicas y Vivienda.

Beneficiarios: 15.080 habitantes

Plazo Estimado: 2025

ODS vinculado:



### PRESUPUESTO PARA EQUIPOS INFORMÁTICOS. IMPLEMENTACIÓN DE NUEVAS TECNOLOGÍAS PARA TRÁMITES ONLINE Y VÍA WEB

**Descripción de la Situación:** actualmente si bien el municipio cuenta con un sector de ventanillas con atención al público, al tratarse de una localidad en crecimiento, sería importante ir pensando en canalizar algunos trámites de manera online.

**Solución propuesta:** Para ello, será necesario poder contar con un sistema, dentro de la página del municipio, que permita acceder a consultar de forma digital los diferentes trámites y pasos a seguir que se puedan llevar adelante en el

Municipio. De esta manera, se desviarían las consultas simples y más recurrentes de forma online.

Este proyecto se enmarca dentro del Programa Nacional de Formación Municipal de la Secretaría de Modernización. Ministerio del Interior, Obras Públicas y Vivienda

Beneficiarios: 15.080 habitantes

Plazo Estimado: 2022

ODS vinculado:



### PROGRAMAS DE CAPACITACION Y ACTUALIZACIONES PARA LOS EMPLEADOS MUNICIPALES

**Descripción de la Situación:** las distintas funciones públicas no están profesionalizadas. La mayoría de los empleados municipales son de carrera, administrativos o poseen cargos. Pero muy pocos de ellos son profesionales. Por lo tanto, sería importante brindarles acceso a capacitaciones y cursos que les den nuevas herramientas y oportunidades para ser aplicadas a las diferentes funciones.

**Solución propuesta:** Brindar una o dos veces al año la posibilidad de acceder a Cursos y Capacitaciones en diferentes herramientas para el uso dentro del Municipio, para el desempeño de las distintas funciones. Ejemplo: Manejo de texto, confección y edición de Planillas, edición de documentos para publicaciones, carga de datos, etc.

Este proyecto se enmarca dentro del Programa Nacional de Formación Municipal de la Secretaría de Modernización. Ministerio del Interior, Obras Públicas y Vivienda

Beneficiarios: empleados municipales

Plazo Estimado: 2025

ODS vinculado:



#### **PROGRAMA DE ATENCIÓN AL CIUDADANO.**

**Descripción de la Situación:** si bien la localidad de San José de Feliciano cuenta con un sector de Atención al Público dentro de la Municipalidad al que posteriormente a la obra se modifica su localización, actualmente el mecanismo de la relación entre el ciudadano y las autoridades municipales se dá a través de visitas o audiencias con el presidente Municipal o las autoridades competentes. Sería importante, más allá de las visitas o las consultas diarias poder contar con un espacio, con reuniones periódicas quizás entre los vecinos y las autoridades donde se planteen las diferentes inquietudes y problemas que tenga que afrontar la comunidad, trabajando de manera conjunta siempre entre los diferentes actores, reforzando la importancia de áreas como Acción Social, Cultura, Deportes y las futuras incorporaciones de un Área de Producción y otra de Turismo, todas ellas en conjunto son las que representan mayor interacción entre el Municipio y el pueblo de la localidad.

**Solución propuesta:** destinar dentro del nuevo edificio municipal, un espacio para Sala de Reuniones, donde se realicen periódicamente (una vez a la semana o cada 15 días) asambleas o puestas en común y trabajo conjunto entre las distintas partes que intervengan ante cada problema o inquietud que afecte a la comunidad. Sería de gran ayuda para mejorar el funcionamiento y fortalecer más aún el vínculo entre la comuna y el municipio.

Este proyecto se enmarca dentro del Programa Nacional de Formación Municipal de la Secretaría de Modernización. Ministerio del Interior, Obras Públicas y Vivienda

Beneficiarios: 15.080 habitantes

Plazo Estimado: 2030

ODS vinculado:



### 5. Lineamiento estratégico. Planificación y gestión del desarrollo espacial urbano

Propiciar la planificación integrada que concilie las necesidades a corto plazo con los resultados esperados a largo plazo respecto a la calidad de vida, a una economía competitiva y la sostenibilidad del medio ambiente.

La ejecución de los planes debe ser flexible para que puedan adaptarse a la evolución de las condiciones socioeconómicas.

La aplicación de estos planes y evaluación deberá sostenerse de manera sistemática, incorporando las innovaciones tecnológicas y apoyando la permanente formación a los planificadores urbanos a nivel nacional, subnacional y local.

**TERMINACIÓN DE VIVIENDAS DE EMERGENCIA HÍDRICA** (esta obra está iniciada y solo se han podido completar 20 viviendas, quedando paralizadas las restantes).

Los datos del proyecto original son los siguientes:  
Obra: **Construcción de Viviendas- Plan Nacional de Vivienda** – 100 Viviendas Emergencia Hídrica en la localidad de San José de Feliciano, Dpto. Feliciano, Provincia de Entre Ríos.

**ACU: 13608202/2017**

**Presentado ante:** Ministerio del Interior, Obras Públicas y Viviendas. Secretaría de Vivienda-

**Descripción y Alcance:** Esta Obra tiene por objetivo resolver el problema de la vivienda a 100 familias de esta ciudad, las cuales se encuentran ubicadas en zonas inundables y las viviendas existentes son de muy baja calidad habitacional, es por esto que se planteó la relocalización de estas familias en zonas no inundables y con esto poder brindarles mejor servicios y una vivienda digna.

**Localización:** -30.377038; -58.742711. Se ubicarán en dos terrenos, por un lado 48 viviendas en parte de las Manzanas N° 29 y 41, sector noroeste y por otro lado se ubicarán 52 viviendas en parte de la Manzana N° 13, sector

noreste, entre las calles Villaguay, Colon, Centro América y Cepeda.

**Plazo de Ejecución estimado y Porcentaje de Avance de Obra:** 12 meses de plazo y en la actualidad posee un avance de 11,71%

Este proyecto se enmarca dentro del Programa de Vivienda. Ministerio del Interior, Obras Públicas y Vivienda

Beneficiarios: 80 familias

Plazo Estimado: 2025

ODS vinculado:



Estado actual de avance de la obra  
Fuente. Municipalidad de San José

**TERMINACIÓN 110 VIVIENDAS “TECHO DIGNO”** (esta obra está iniciada y solo se ha podido completar, se encuentra paralizada).

**OBRA: TERMINACIÓN DE 110 VIVIENDAS E INFRAESTRUCTURA B° SANTA TERESITA** en la localidad de San José de Feliciano, Dpto. Feliciano, Provincia de Entre Ríos.

**ACU: 1688/15**

**Presentado ante:** Ministerio del Interior, Obras Públicas y Viviendas. Secretaría de Vivienda.-

**Programa:** Programa Federal de Construcción de Vivienda “Techo Digno”

**Descripción:** Esta obra contempla la terminación de 110 viviendas, de las cuales ya se encuentran iniciadas 37 viviendas, estas contemplan la ejecución de una platea de fundación y un sistema constructivo tradicional.

**Alcances:** Esta obra consiste en mejorar la calidad de vida de las familias del barrio Santa Teresita, las cuales desde hace tiempo presentan problemas de hacinamiento y carencia edilicia, en el sector se pudo realizar una primera etapa de obra de infraestructura, dentro del programa PROMEBA, logrando concretar los servicios de agua, alumbrado, tendido eléctrico, cloacas, desagües pluviales y ripio.

**Localización:** -30°23'32.3"S; -58°45'36.6"O. La terminación de estas 110 Viviendas se encuentra ubicadas en el Barrio Santa Teresita, en el sector comprendido por las calles Dorrego, Tucumán, Mitre y Catamarca, Manzanas N° 168, 169, 170, 182, 183 y 184. Sector Sur Oeste.

Plazo de Ejecución estimado y Porcentaje de Avance: 14 meses de plazo de Obra y se encuentra en un 6,69% de avance.

Este proyecto se enmarca dentro del Programa de Vivienda. Ministerio del Interior, Obras Públicas y Vivienda



Beneficiarios: 110 familias

Plazo Estimado: 2025

ODS vinculado:



## EXTENSIÓN DE LA RED CLOACAL EN ETAPAS Y CONEXIONES DOMICILIARIAS A LA NUEVA RED MADRE. RELOCALIZACIÓN DE LAGUNAS DE TRATAMIENTO DE EFLUENTES CLOACALES.

**Descripción de la Situación:** actualmente la localidad de San José de Feliciano posee un 80% de cobertura de la red de cloacas. Sin embargo, como se trata de una trama urbana bastante dispersa y de poca concentración de viviendas en las nuevas zonas que se han ido consolidando eso hace que sea bastante complejo brindar solución para la conexión al servicio de cloacas para todos los hogares de la localidad.

**Solución Propuesta:** se propone abordar obras de extensión de la red de cloacas, en etapas, planteadas por zonas de acuerdo a la concentración de viviendas. En realidad, se apunta a realizar un completamiento de la cantidad de hogares con acceso al servicio de red de cloacas. Ver Mapa de SITUACION DESEADA RED DE CLOACAS.

Este proyecto se enmarca dentro del Programa de Redes de Agua Potable, Cloacas y Saneamiento del Ministerio del Interior, Obras Públicas y Vivienda.

Beneficiarios: habitantes de la localidad de San José de Feliciano.

Plazo Estimado: 2030

ODS vinculado:



Teniendo en cuenta el crecimiento poblacional y la extensión del sistema de red de cloacas, es que deberá pensarse en el mejoramiento del funcionamiento del mismo en primera instancia completando la segunda etapa de la obra de Relocalización de las Lagunas de Tratamiento, la primera etapa de este proyecto se encuentra en ejecución.



## CARACTERÍSTICAS DEL PROYECTO

PROYECTO DE LA OBRA COLECTOR CLOACAL – ESTACIÓN ELEVADORA Y LAGUNAS DE TRATAMIENTO - 1° Y 2° ETAPA - EN LA LOCALIDAD DE SAN JOSÉ DE FELICIANO, DPTO. FELICIANO, PROVINCIA DE ENTRE RÍOS.

**Presentado ante:** Ministerio de Planeamiento, Infraestructura y Servicios, Prov. De Entre Ríos.

**Descripción:** Se trata de una localidad que ronda los 15.000 habitantes, la cual se encuentra con el inconveniente de contar con las actuales lagunas de estabilización de efluentes cloacales dentro del ejido y muy próximo al asentamiento poblacional, el proyecto, se ejecutara en dos etapas, y contempla la relocalización de las mismas en un predio de propiedad del Municipio ubicado a la vera del arroyo Coronel y distante aproximadamente a 2.800 metros del actual servicio.

El presente proyecto incluye en esta primera etapa, el traslado de la estación elevadora desde su actual ubicación, como así también optimizar la elevación de residuos cloacales a través de tres bombas con sus correspondientes válvulas. La ejecución de 2.650 de cañería de PVC 350 mm Clase 10, para impulsión con la ejecución de 10 bocas de registro herméticas. Debido al colapso que se ha verificado en la cañería de llegada, de H°S°, a la estación elevadora existente, se hace necesario un recambio de la misma por: 345 m de cañería de PVC de Ø 400mm, y 470 m, de Ø 450 mm con lo cual se agregan 11 bocas de registro comunes a fin de conectar esta cañería con la nueva estación elevadora a construir, punto ultimo desde donde se impulsa a un nuevo juego de lagunas anaeróbicas y facultativas, a ejecutar en la segunda etapa, para volcar el líquido tratado en el arroyo Coronel, adyacente a las nuevas Lagunas.-

**1RA ETAPA (EN EJECUCIÓN):** La primera etapa comprende la colocación de cañerías de PVC tipo RCPD Ø 400 y 450 mm, desde las bocas de registro a construir en calle San Luis y el arroyo Coronel hasta el ingreso en la estación elevadora de líquidos cloacales en calle La Rioja, la estación elevadora con sus correspondientes equipos de bombeo, la cañería de impulsión en PVC C-10 Ø

315 mm, con 6 válvulas de aire en su recorrido y diez bocas de registro herméticas.-

**2DA ETAPA (PROPUESTA):** Dejando para la segunda etapa el empalme a la cañería existente en calle San Martín y San Luis con cañería de PVC de PVC Ø 400 mm, la llegada de la cañería de impulsión a las lagunas, una boca de registro hermética, el ingreso a las lagunas, las lagunas y la disposición final al arroyo.

La 2° Etapa contempla la construcción de las lagunas propiamente dichas reubicadas en otro sector del ejido de la ciudad alejadas de la planta urbana.

**Localización:** Comprende el sector sur este de la ciudad y el ejido urbano. La 1° etapa se ubica en la manzana N° 193 y el tramo de red parte desde la estación elevadora actual que se ubica en la intersección de las calles Perú y San Luis hasta el grupo de quintas en el ejido sur. A su vez, el recambio de cañería contempla tres cuadras sobre calle San Luis desde la intersección con calle San Martín hasta Calle Perú.

**Plazo de Ejecución estimado:** 1° etapa 240 días a partir de la firma del Acta de Inicio de Obra

Esta obras, consta de dos etapas, una 1ra ETAPA que se está llevando adelante con fondos provinciales, pero para la que aún no se ha resuelto si se podrá encarar la 2da ETAPA, bajo el mismo financiamiento. Por este motivo, y en el caso de no poder completarse la segunda etapa a través de esos mismos fondos provinciales, es que se propone el siguiente programa:

PROGRAMA DE REDES DE AGUA POTABLE, CLOACAS Y SANEAMIENTO DEL MINISTERIO DEL INTERIOR, OBRAS PÚBLICAS Y VIVIENDA.

Beneficiarios: habitantes de la localidad de San José de Feliciano.

Plazo Estimado: 2030

ODS vinculado:



## PROYECTO PARA LA LOCALIZACIÓN DE FILTROS BIOLÓGICOS EN LA LOCALIDAD.

**La localidad se encuentra llevando adelante este tipo de proyecto en el siguiente sector:**

PROYECTO de la obra “Filtro Biológico B° Santa Teresita”, Barrio Santa Teresita en la localidad de San José de Feliciano, Dpto. Feliciano, Provincia de Entre Ríos.

**Presentado ante:** CAFESG, Ministerio De Planificación De La Provincia de Entre Ríos.

**Descripción:** El proyecto tiene por objetivo dar respuesta a un sector de la ciudad en el cual no se ha podido dar respuesta con los desagües cloacales por encontrarse a contra nivel de la red existente, es por esto que se ha decidió realizar este filtro biológico para albergar la demanda del servicio en el sector. Se lo prevé ubicar sobre calle Salta y esquina Alcantarilla.

**Alcances:** Esta obra consiste en mejorar la calidad Sanitaria - Ambiental de este sector de la ciudad comprendido por seis manzanas, la localización del lugar de desarrollo se encuentra sobre calle Salta sector Sur Oeste de la ciudad.

**Localización:** la obra se ubica sobre un solar de la Manzana N° 156, sobre calle Salta y Alcantarilla de A° Carrizo.

**Plazo de Ejecución estimado:** 4 meses a partir de la firma del Acta de Inicio de Obra (en ejecución).

Como 2DA etapa dentro de la PROPUESTA, se busca dar respuesta en otros sectores que aún no cuentan con el servicio y están en situación similar.

Los sectores donde se piensa en colocar **FILTROS BIOLÓGICOS** son en los accesos. Por **RPN° 1 y RPN° 2**, ruta 1 viniendo por La Paz, y ruta 2 viniendo de Chajarí.

Ingresando por Ruta 2, uno de los barrios más afectados es el Barrio Itatí, en el 2017, se inundó, hoy en día tienen el gran problema de las cloacas, tienen pozos absorbentes, de 30 casas 15 ellas presentan problemas, tienen pozos de poca profundidad, y se desmoronan. Presencia de suelo con arcillas expansivas. Podría pensarse en la colocación de Filtros Biológicos para abastecer un sector. Siempre es proporcional a los

beneficiarios. Se podría pensar zonas más pobladas o con mayor necesidad.

Este proyecto se enmarca dentro del Programa de Redes de Agua Potable, Cloacas y Saneamiento del Ministerio del Interior, Obras Públicas y Vivienda.

Beneficiarios: habitantes de la localidad de San José de Feliciano, localizados sobre los accesos de RPN°1 y RPN°2.

Plazo Estimado: 2030

ODS vinculado:



## PRESUPUESTO PARA ALQUILER PERIÓDICO DE UNA MÁQUINA DESOBTURADORA

**Descripción de la Situación:** el Municipio tiene el inconveniente de que, en determinados sectores del tendido existente de cloacas, se hace necesario destapar y no cuentan con recursos suficientes para el alquiler periódico de una maquina desobturadora. Ya que solo cuenta con una retroexcavadora con un brazo de 3 metros y muchas veces no es suficiente para realizar correctamente este trabajo.

**Solución Propuesta:** poder contar con un presupuesto que permita realizar este trabajo cada determinado período.

Este proyecto se enmarca dentro del Programa de Redes de Agua Potable, Cloacas y Saneamiento del Ministerio del Interior, Obras Públicas y Vivienda.

Beneficiarios: habitantes de la localidad de San José de Feliciano.

Plazo Estimado: 2025

ODS vinculado:



### **MEJORAMIENTO DE LA RED DE AGUA POTABLE Y MEJORAMIENTO DE CONEXIONES DOMICILIARIAS.**

**Descripción de la Situación:** Actualmente la cobertura en la planta urbana de agua potable es de un 86% aproximado, y se prevee realizar un nuevo pozo para extracción junto con un nuevo tanque y poder distribuir a sectores donde no llega la presión en la actualidad.

Ante esta situación y considerando el crecimiento demográfico de la localidad, es que debe pensarse la extensión de la red de agua, el reemplazo de aquellas con mayor demanda por cañerías de mayor sección y las conexiones domiciliarias correspondientes, acompañando el crecimiento y la consolidación de la trama urbana propuesta.

**Solución propuesta:** en este sentido, se propone abordar la problemática del mejoramiento del servicio de la red de agua pensando su extensión en etapas (ver MAPA SITUACIÓN DESEADA DE RED DE AGUA) considerandas en orden de prioridad.

Este proyecto se enmarca dentro del Programa de Redes de Agua Potable, Cloacas y Saneamiento del Ministerio del Interior, Obras Públicas y Vivienda

Beneficiarios: 15.080 habitantes

Plazo Estimado: 2030

ODS vinculado:



### **PROYECTO EXTENSIÓN DE LA RED DE GAS NATURAL – EN ETAPAS Y NUEVAS CONEXIONES DOMICILIARIAS A LA RED DE GAS NATURAL EN ETAPAS.**

**Descripción de la Situación:** La localidad de San José de Feliciano ya cuenta con el servicio de Red de Gas Natural, alrededor del 40% de los hogares poseen conexión al servicio. Ante esta situación y considerando el crecimiento demográfico de la localidad, es que debe pensarse en iniciar los

trámites necesarios para comenzar con el Tendido de la red madre en etapas, la localización y posteriormente la vinculación de las distintas conexiones domiciliarias acompañando el crecimiento y la consolidación de la trama urbana.

**Solución propuesta:** Se propone abordar la problemática del acceso al servicio de la red de Gas Natural pensando su extensión en etapas (ver mapa SITUACIÓN DESEADA RED DE GAS). Se plantean etapas consideradas en orden de mayor prioridad. Incluyendo la extensión de la Red de Gas y posteriormente las conexiones domiciliarias.

Este proyecto se enmarca dentro del Programa Desarrollo Gasífero de la Secretaría de Energía de Entre Ríos y Mejor Hogar Gas del Ministerio del Interior, Obras Públicas y Vivienda.

Beneficiarios: habitantes de la localidad de San José de Feliciano

Plazo Estimado: 2030

ODS vinculado:



### **REPARACIÓN DE LA RPN°1 Y RPN°2 DE ACCESO A LA LOCALIDAD. Y PROYECTO DE ALUMBRADO, SEÑALIZACIÓN Y DEMARCACIÓN HORIZONTAL**

Con respecto al estado en el que se encuentran estas dos vías principales de acceso a la localidad, podemos decir que el Municipio cuenta con el siguiente proyecto que ya fue presentado (ante CAFESG, Ministerio De Planificación De La Provincia de Entre Ríos), pero como no han recibido respuesta para su financiamiento se retoma esta propuesta.

**El Municipio la llama del siguiente modo: “Acceso ciudad San Jose de Feliciano”, Dpto. Feliciano, Provincia de Entre Ríos.**

**Descripción:** El presente PROYECTO de la obra ACCESO CIUDAD San José de Feliciano, Ruta N° 1. Provincia de Entre Ríos, tiene por objeto el

mejoramiento del tránsito vehicular en las arterias de acceso a nuestra localidad, y lograr así también el saneamiento ambiental y el libre escurrimiento de los excedentes pluviales, sistematizando los desagües, evitando con ello la erosión constante y continua que se produce en las banquetas de este sector.

En dicha obra se proyecta la ejecución del ensanche de la carpeta asfáltica de 10.0cm de espesor, en una superficie de 10663m<sup>2</sup>, con cordones cunetas laterales en 2618 ml, un cantero central de hormigón armado de 2292ml, 54 luminarias y un arco de entrada principal por ruta N° 1 proveniente de la ciudad de La Paz.

El otro sector del PROYECTO de la obra ACCESO CIUDAD SAN JOSE DE FELICIANO, corresponde a la Ruta Provincial N° 2. Provincia de Entre Ríos,

En dicha obra se proyecta la ejecución del ensanche de la carpeta asfáltica de 10cm de espesor, en una superficie de 3559.75m<sup>2</sup>, con cordones cuneta lateral en una longitud de 532ml, un cantero central de hormigón armado de 512ml, y la colocación de 14 luminarias.

**Alcances:** Este emprendimiento consiste en mejorar la calidad urbanística y de servicio de toda una ciudad, mejorar a su vez el ingreso de la ciudad por ambas rutas, permitiendo con esto a su vez mejora y ordenar el tránsito para el ingreso y egreso a la ciudad, tanto desde la ciudad de la Paz por Ruta Prov N° 1, como así también desde la ciudad de Chajari por Ruta Prov. N° 2

**Localización:** Se ubicara en el ingreso a la ciudad sobre ruta Provincial N° 1 y 2 en las coordenadas Georeferenciadas: Ruta Prov N° 1: -30.383123 S, -58.766476 O y Ruta Prov N° 2 -30.386751 S, -58.738667 O.

**Plazo de Ejecución estimado:**

Acceso Ruta Prov. N° 1: La ejecución de la misma esta planificada en 210 días corridos.

Acceso Ruta Prov. N° 2: La ejecución de la misma esta planificada en 150 días corridos.

Además se propone acompañar los trabajos de mejoramiento y reparación de ambas rutas que atraviesan la localidad, con obras de ALUMBRADO (con colocación de columnas

nuevas, o reemplazo de lámparas de sodio por artefactos led) SEÑALIZACIÓN (cartelería y semaforización en aquellas esquinas donde sea necesario) y DEMARCACIÓN HORIZONTAL (colocando reductores de velocidad o lomadas de burro, en sectores cercanos a escuelas, hospitales y lugares de mucha concurrencia, además de cruces peatonales, etc).

Estos proyectos se enmarcan dentro del Programa Obras Viales Urbanas, Periurbanas, Caminos de la Producción, Accesos a Pueblos y Obras de Seguridad Vial. Ministerio del Interior, Obras Públicas y Vivienda.

Beneficiarios: 15.080 habitantes

Plazo Estimado: 2022

ODS vinculado:



**PROPUESTA DE MEJORAMIENTO DE CAMINOS ENRIPIADOS. INFRAESTRUCTURA PARA EL DESARROLLO LOCAL.**

**Descripción de la Situación:** teniendo en cuenta el perfil productivo que quiere fortalecerse de la localidad y apuntando a su crecimiento es que debe pensarse en la mejora de los caminos y en que puedan funcionar de modo que rodeen a la zona urbana sin generar conflicto con el tránsito pesado. También debe tenerse en cuenta la localización de la zona industrial propuesta.

**Solución propuesta:** Mejoramiento de caminos para uso de áreas productivas e industriales. Reposición de ripio y asegurar el libre escurrimiento del agua de lluvia, garantizando su accesibilidad, evitando generar inconvenientes en el circuito productivo.

Este proyecto se enmarca dentro del Programa Obras Viales Urbanas, Periurbanas, Caminos de la Producción, Accesos a Pueblos y Obras de Seguridad Vial. Ministerio del Interior, Obras Públicas y Vivienda



Beneficiarios: 15.080 habitantes

Plazo Estimado: 2022

ODS vinculado:



**TERMINACIÓN DEL FRIGORÍFICO MULTIESPECIE DE SAN JOSÉ DE FELICIANO** (este proyecto aún no ha sido canalizado, no cuenta con financiamiento).

El Municipio cuenta con el Proyecto de **“AMPLIACIÓN Y TERMINACIÓN DE PLANTA DE FAENA Y FRIGORÍFICO FELICIANO”** en la localidad de San José de Feliciano, Dpto. Feliciano, Provincia de Entre Ríos.

**Presentado ante:** Ministerio de Planeamiento, Infraestructura y Servicios, Prov. De Entre Ríos.

**Descripción:** El proyecto tiene por objetivo culminar la planta de faena para porcinos, ovinos y caprinos, y a su vez poder ampliar en cuanto a las capacidades de faena. Se pretende poder faenar en diferentes días los tres tipos de animales.

El lugar cuenta con un edificio destinado a portería, administración, baños y vestuarios, otro sector de sala de maquinas, un block industrial a ampliar y terminar, una zona de corrales y necropsia. Se encuentra en un desarrollo de más del 80 %.

**Alcances:** Este emprendimiento consiste en atender una necesidad de poder faenar la producción local y regional bajo las normas legales de sanidad, a fin de poder controlar enfermedades y situaciones desfavorables, a su vez este emprendimiento va a servir para poder dar trabajo a 20 familias de la ciudad.

**Localización:** Se ubica en un sector de la quinta n° 199 en el ejido urbano de la ciudad sobre el sector sur de la misma y a 500 mts de la ruta provincial n° 28. Georeferencia: -30.411901 S, -58.751100 W

**Plazo de Ejecución estimado:** 4 meses a partir de la firma del Acta de reinicio de las Obras.

Este proyecto se enmarca dentro de los Programas de Hábitat del Ministerio del Interior, Obras Públicas y Vivienda.

Beneficiarios: 15.080 habitantes

ODS vinculado:



Estado actual de avance de la obra  
Fuente. Municipalidad de San José

### COMPLETAMIENTO DE LA PLANTA DE RESIDUOS SÓLIDOS URBANOS

**Descripción de la Situación:** Actualmente el predio está cerrado tiene cerco perimetral, un galpón, oficina, lugar de compost, tanque de agua y se cuenta con parte del equipamiento para clasificar, a pesar de que no poseen Planta de Tratamiento, por un lado está la cinta, por otro lado la tolva. Y al lado de ese sector está el Basural a cielo abierto, que cada 6 o 7 meses se alquila una máquina para poder, ir generando divisiones dentro del volcadero, se generan montículos y se le está poniendo tierra encima para que eso no emita olores fuertes. Falta la Planta Modelo con su propia maquinaria.

**Solución propuesta:** el proyecto en ejecución con una segunda etapa que contemple la construcción de un área de apoyo con algunas oficinas, sanitarios. La Planta deberá contar con

sectores de separación y compactación. Además de la maquinaria necesaria para completar el circuito (Ej. Enfardadora, Chipiadora, adquirir una zaranda y carros de clasificación.etc).

Este proyecto se enmarca dentro de los Programas de Hábitat del Ministerio del Interior, Obras Públicas y Vivienda.

**Beneficiarios:** 15.080 habitantes

**ODS vinculado:**



#### PROYECTO DE LIMPIEZA DE ARROYOS DE LA LOCALIDAD

**Descripción de la Situación:** la localidad cuenta con dos arroyos en el sector Sureste, y ante abundantes precipitaciones o días continuos de lluvias, presenta zonas con serios problemas por anegamiento y días posteriores con acumulación de agua y estancamiento. Además de ser una amenaza para las viviendas allí localizadas y las zonas aledañas también se convierte en una barrera urbana y un sector negado por la población como recurso ambiental.

**Solución propuesta:** El proyecto tiene por objetivo mejorar el escurrimiento de los desagües pluviales a fin de evitar estancamiento de las aguas y acumulación de residuos, consecuencia del escaso desnivel, y falta de mantenimiento, la cual origina en épocas de grandes precipitaciones erosión en los terraplenes y desborde de los mismos provocando inundaciones.

Se busca promover actividades en conjunto con la comunidad, para desarrollar limpiezas bimestrales o trimestrales de los cursos de agua afectados, facilitando el posterior trabajo con maquinarias pertinentes.

Este proyecto se enmarca dentro del Programa Basural Cero de la Secretaría de Gobierno de Ambiente y Desarrollo Sustentable.

**Beneficiarios:** 15080 habitantes de la localidad.

**Plazo Estimado:** 2030

**ODS vinculado:**



#### PROYECTO DESAGÜES PLUVIALES Y CORDÓN CUNETA. CIRCUNVALAR.

**Descripción de la Situación:** los arroyos de la localidad, tienen sedimentación y crecimiento de vegetación, se necesita tener maquinaria para hacer mantenimiento, limpieza del cauce, entubar, el gran problema es que se encuentran dentro de la zona urbana. Hay que pensar en un proyecto de desagües pluviales a nivel macro, para desviar el ingreso del agua a la localidad.

Con respecto a las obras de **Cordón Cuneta**, son necesarias en varios sectores dentro de la ciudad, pero los principales serían: calle Sarmiento desde Lavalle a Tratado del Pilar, calle Villon desde San Luis a Mendoza, calle Santa Fé Buenos Aires y Corrientes, desde Pueyrredón hasta México.

**Solución Propuesta:** hay 2 opciones, desviar el escurrimiento, de manera que el agua de las zonas rurales no ingrese a la localidad, o tener alguna manera de realizar un mantenimiento periódico del cauce del arroyo.

En referencia a las obras necesarias de Cordón Cuneta, se propone un abordaje en etapas.

El proyecto de desagües pluviales está ligado a la limpieza de los arroyos y al análisis de que porque ingresa tanto caudal de agua a la localidad. Se debe estudiar las cuencas y ver si no se puede desviar antes (a través de diques), se han podido realizar obras menores, es una obra de mucha importancia. Se trata de 2000 metros de canalización a ambos lados de la ciudad, generando una especie de circunvalación.

Hoy en día, hay una demanda de limpieza constante, que hace depender de provincia, por el mantenimiento y el tema de la disponibilidad

Estos proyectos necesitan el financiamiento y se enmarcan dentro del Programa de Obras Viales, Urbanas, Periurbanas Caminos de la Producción, Accesos a Pueblos y Obras de Seguridad Vial. Ministerio del Interior, Obras Públicas y Vivienda

Plazo Estimado: 2025

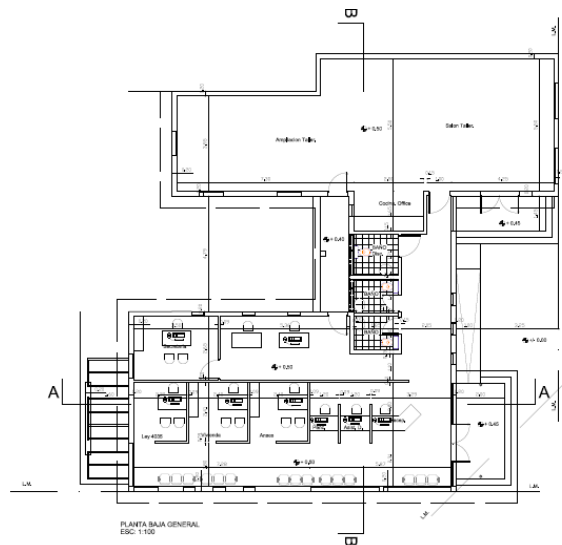
10 REDUCCIÓN DE LAS DESIGUALDADES

El Municipio cuenta con este proyecto bajo el nombre de: **PROYECTO de la obra “CENTRO CULTURAL Y SOCIAL AL SERVICIO DE LA COMUNIDAD DE FELICIANO – San José de Feliciano”**, en la localidad de San José de Feliciano, Dpto. Feliciano, Provincia de Entre Ríos.

**Descripción:** El proyecto tiene como principal objetivo permitir, garantizar a un grupo de trabajadores, como a los otros tener una continuidad de trabajo, superando su desocupación y el estado de vulnerabilidad de sus familias.

Con respecto al espacio a construir, será un instrumento importante para trabajar en forma integral las necesidades de la comunidad a través de una amplia intervención, donde en los talleres culturales no solo se pueda formar a niños, jóvenes y familia en general, sino que también estos espacios físicos construidos puedan ser generador de otros servicios, con los

Desde este ESPACIO SOCIO-CULTURAL, se las orientará, se las protegerá, se ofrecerá herramientas para enfrentar su vida y la de su familia en forma digna, y fortalecidas, a través de una Formación integral en los distintos talleres. Y se asistirá en la urgencia ante situaciones que



Imágenes de la propuesta  
Fuente: Municipalidad de San José de Feliciano

163

**Alcances:** Este emprendimiento consiste en mejorar la calidad edilicia y de servicio de toda una ciudad, mejorar a su vez la prestación del servicio social desde el municipio, ya que cuenta con un sector exclusivo para la atención de los problemas diarios y aquellos que necesiten gestiones ante organismos provinciales y nacionales.

**Localización:** Se ubicará en el sector donde hoy en día funciona la secretaria de acción social, más precisamente en las intersecciones de calle H. Irigoyen y Gualeguaychu, en el terreno ubicado en la manzana N° 108.

Coordenadas Georeferenciadas: -30.385250. S, -58.746457. O

**Plazo de Ejecución estimado:** 8 meses a partir de la firma del Acta de Inicio de Obra.

Este proyecto se enmarca dentro de los Programas de Hábitat del Ministerio del Interior, Obras Públicas y Vivienda.

**Beneficiarios:** 15.080 habitantes

**Plazo Estimado:** 2025

**ODS vinculado:**



### PROYECTO MEJORAMIENTO DEL POLIDEPORTIVO MUNICIPAL

**Descripción de la Situación:** Actualmente la localidad no cuenta con un espacio que funcione como centro multieventos, la propuesta es ir adecuando el polideportivo para poder desarrollar y llevar adelante allí distintos eventos, corsos, fiestas y eventos deportivos para la comunidad.

**Solución Propuesta:** Llevar adelante un proyecto que cubra las necesidades de espacios de apoyo (sanitarios, cocina, núcleos húmedos, sector cantina, etc), a las actividades que se llevan adelante como así también el equipamiento necesario.

Este proyecto se enmarca dentro de los Programas de Hábitat del Ministerio del Interior, Obras Públicas y Vivienda.

**Beneficiarios:** 15.080 habitantes

**Plazo Estimado:** 2022

**ODS vinculado:**



### PROYECTO NUEVO EDIFICIO NIVEL INICIAL "EVA DUARTE"

**Descripción de Situación:** debido al crecimiento poblacional de la última década, el Municipio tiene un porcentaje importante de niños que deben iniciar su formación escolar y la matrícula con la que cuenta en los establecimientos existentes no es suficiente. Actualmente el Jardín Maternal municipal funciona al lado del edificio de Acción Social (el cual se propone su reforma) y quizás podría pensarse en acondicionar junto con ese nuevo edificio un sector destinado al Jardín de Infantes, ya que hoy en día presenta serios problemas edilicios y mal estado de las instalaciones.

**Solución Propuesta:** Desarrollar un proyecto que cumpla con los requerimientos edilicios y funcionales con los que necesita contar para el Nivel Inicial. Salas, Sanitarios, SUM y área de apoyo, Área de Gobierno, Sanitarios. Además de un espacio verde con un patio de formación. Para poder atender los 3 niveles de 3 a 5 años.

Estos Proyectos se enmarcan dentro del Programa de Hábitat del Ministerio del Interior, Obras Públicas y Vivienda.

**Beneficiarios:** 15.080 habitantes

**Plazo Estimado:** 2022

**ODS vinculado:**





## PROYECTO AMPLIACIÓN CENTRO COMUNITARIO N.I.D.O.

El Municipio tiene un proyecto que aún no cuenta con financiamiento.

**Descripción de la Situación:** actualmente cuenta con salón comedor comunitario, cocina, sanitario y depósito. Necesita ampliarse y además poder sumar dos sectores para taller y baños sectorizados.

**Solución Propuesta:** se propone que el sector destinado actualmente a comedor, pase a funcionar como SUM, reformar la Cocina/Depósito y relocalizarlos, sumar 2 talleres, Sanitarios hombres/damas, y generar un espacio de recepción e ingreso principal.

**Localización:** Calle EE.UU entre Presidente Illia y Córdoba, manzana N° 190, Barrio Córdoba.

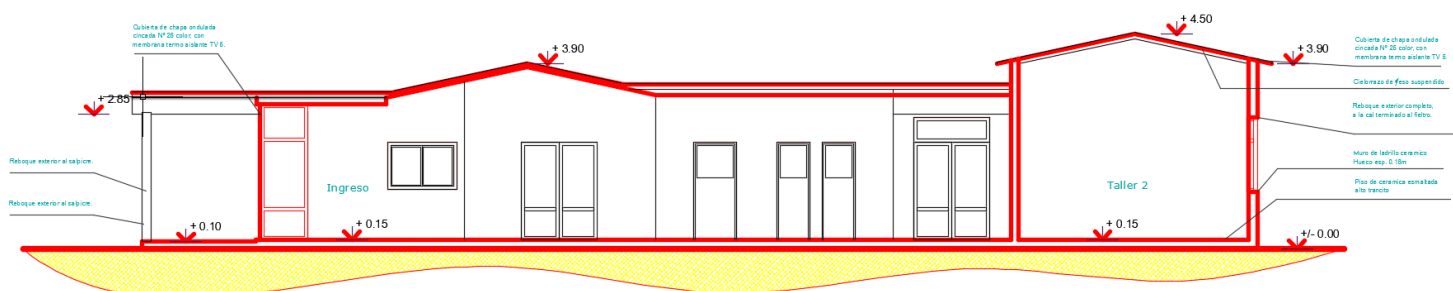
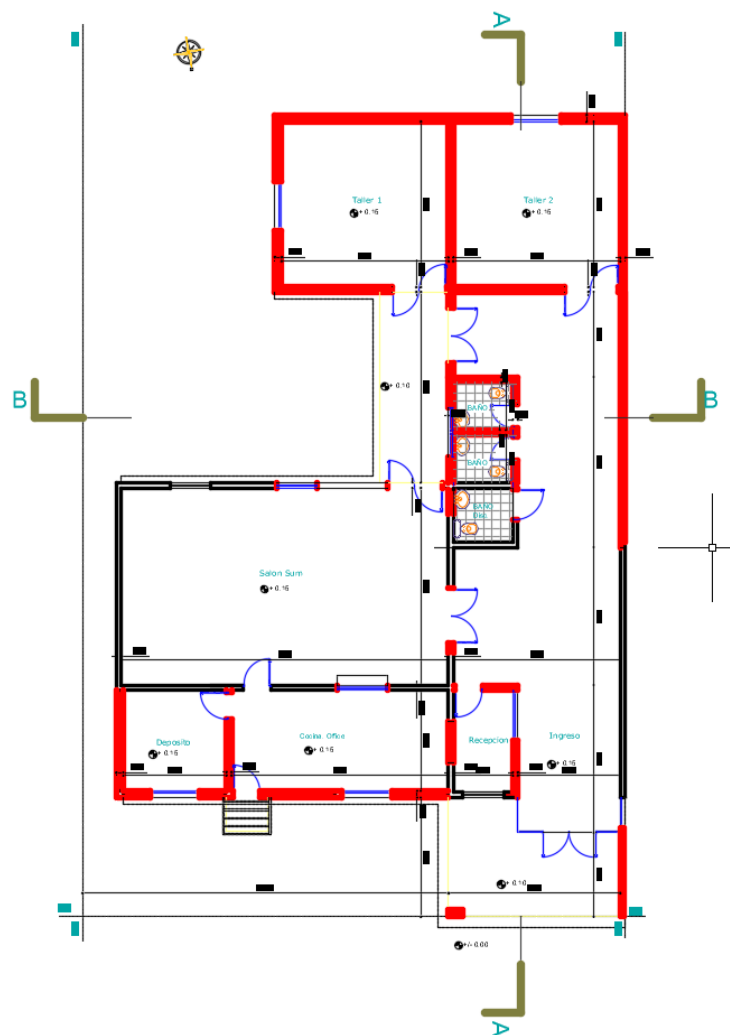
Presupuesto estimativo 2018: \$ 1.068.236,61

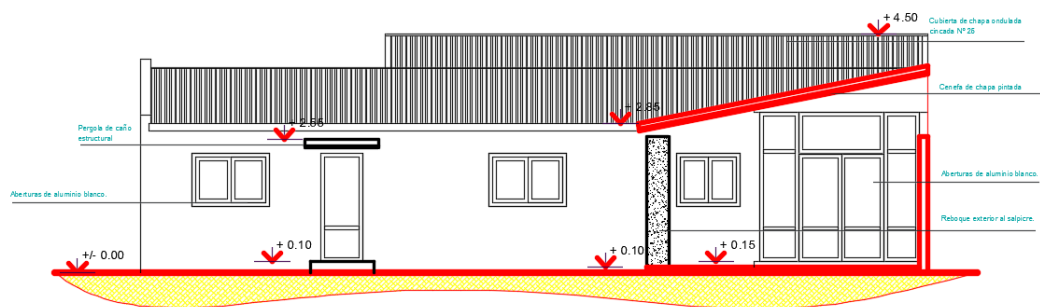
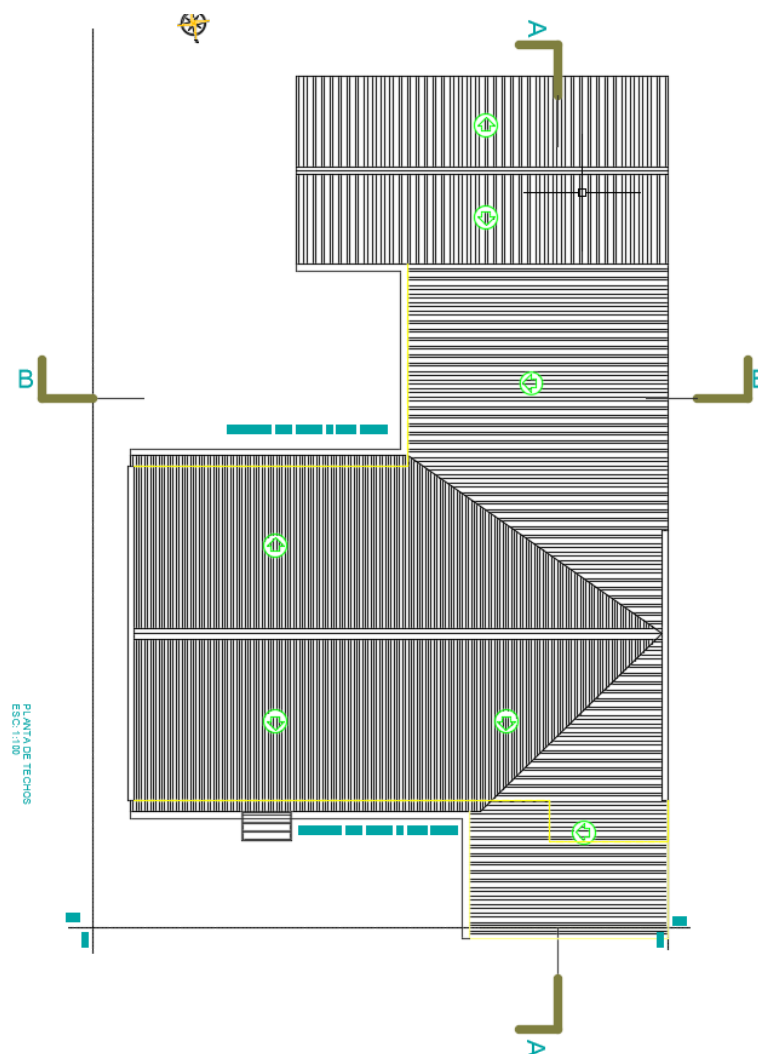
Este proyecto se enmarca dentro de los Programas de Hábitat del Ministerio del Interior, Obras Públicas y Vivienda.

**Beneficiarios:** 15.080 habitantes

**Plazo Estimado:** 2022

**ODS vinculado:**





VISTA FRONTAL  
ESC: 1:100

Planta de la Propuesta y Planta de Techos y Localización  
Fuente: Municipalidad de San José de Feliciano

**PROYECTO DE LA OBRA “NUEVA TERMINAL DE OMNIBUS – SAN JOSE DE FELICIANO”,** en la localidad de San José de Feliciano, Dpto. Feliciano, Provincia de Entre Ríos.

**Presentado ante:** CAFESG, Ministerio De Planificación De La Provincia de Entre Ríos. Aún no ha podido obtenerse financiamiento.

**Descripción:** El proyecto tiene como principal objetivo reubicar la terminal de ómnibus de la ciudad, ya que esta ha quedado en el centro de la misma y las nuevas unidades de micros de larga distancia se ven imposibilitados de acceder cómodas ya que las calles de la ciudad son estrechas y no alcanzan a girar en las esquinas. A su vez pretende cumplir servicios carentes en la actual terminal, como ser servicio de administración, comedor, vigilancia, etc.

**Alcances:** Este emprendimiento consiste en mejorar la calidad urbanística y de servicio de toda una ciudad, mejorar a su vez la comunicación entre ciudades y pretender prestar mejor y mayor servicio a los pasajeros que necesiten hacer trasbordos y o tengan que usar este servicio. La obra comprende un hall principal de recepción, dársenas para micros de larga distancia y micros locales o regionales, cabina de vigilancia y apoyaturas como ser comedor, sector de kioscos y baños. A su vez también posee un sector de administración interna de los micros

**Localización:** Se ubicará en el ingreso a la ciudad sobre ruta Provincial N° 2 y la intersección con la avenida circunvalación. Más precisamente en el terreno ubicado en las coordenadas Georeferenciadas: -30.386576. S -58.738212. O

**Plazo de Ejecución estimado:** 12 meses a partir de la firma del Acta de Inicio de Obra.

Este proyecto se enmarca dentro de los Programas de Hábitat del Ministerio del Interior, Obras Públicas y Vivienda.

**Beneficiarios:** 15.080 habitantes

**Plazo Estimado:** 2025

**ODS vinculado:**



Imágenes de la propuesta  
Fuente: Municipalidad de San José de Feliciano

### **PROYECTO DE SEPARACIÓN Y CLASIFICACIÓN DE RESIDUOS SÓLIDOS URBANOS**

**Descripción de la Situación:** la localidad posee recolección del 90% de sus cuadras del servicio de recolección de residuos 6 días a la semana. Deposición final volcadero a cielo abierto, se separa en secos y húmedos y se recupera cartón, plástico, metales y vidrio.

**Situación propuesta:** Debido a que estamos frente a una localidad en pleno crecimiento con una gran influencia de inversores privados y zona de nuevos loteos. Es que debemos pensar el modelo de ciudad que queremos, es necesario establecer convenios con los desarrolladores privados, para la localización de contenedores para fomentar y facilitar la correcta disposición de los residuos separados en origen.

Además de promover e incentivar la utilización de 2 tachos por vivienda para conseguir la correcta disposición de los residuos en origen. Establecer un cronograma de recolección, independizando días para retiro de residuos de orgánicos, inorgánicos y restos de poda.

Brindar capacitaciones en las escuelas primarias, con el objetivo de que los alumnos tengan el correcto conocimiento de la separación que se llevara adelante, bajo la premisa de ser agentes multiplicadores en sus hogares.

También puede sumar un trabajo conjunto y con el compromiso de los docentes para que realicen un acompañamiento del programa desarrollado en currículas afines a la temática abordada. Ejemplo: Biología, tecnología, ciencias naturales, etc.



En cuanto al EQUIPAMIENTO para los espacios públicos, se propone acompañar de ahora en adelante, con la mejora y los nuevos espacios verdes y recreativos con los que contará la localidad, con cartelería infográfica que indica como se separa Orgánico (Verde) de lo Inorgánico (azul). Y si cabe la posibilidad describir que residuos están contemplados dentro de cada grupo. Incorporar a los medios de comunicación que utiliza el Municipio (televisivos, radiales, gráficos, redes sociales) el anuncio y la información correspondiente de la separación que se va a llevar adelante estableciendo que días y en qué horarios.

Al tratarse de un programa con resultado a largo plazo se busca que dicho programa garantice su

desarrollo con el devenir de las siguientes gestiones.

Este proyecto se enmarca dentro del Programa Basural Cero de la Secretaría de Gobierno de Ambiente y Desarrollo Sustentable.

Beneficiarios: 15.080 habitantes

Plazo Estimado: 2030

ODS vinculado:





Portafolio de proyectos según Lineamientos Estratégicos

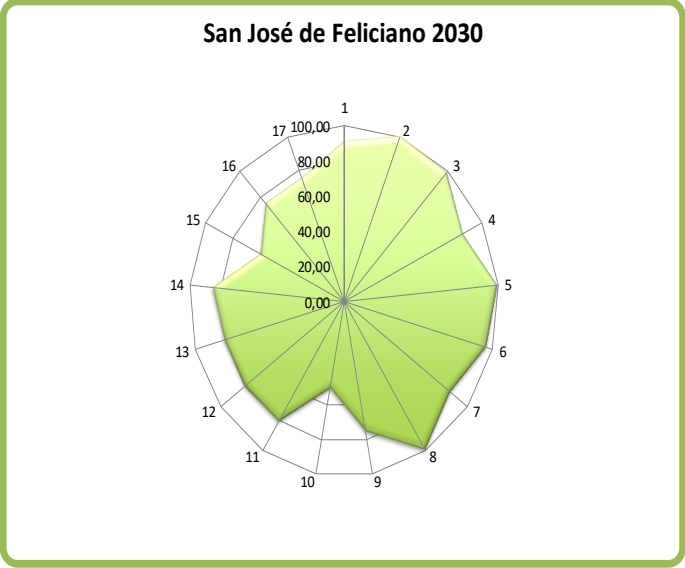
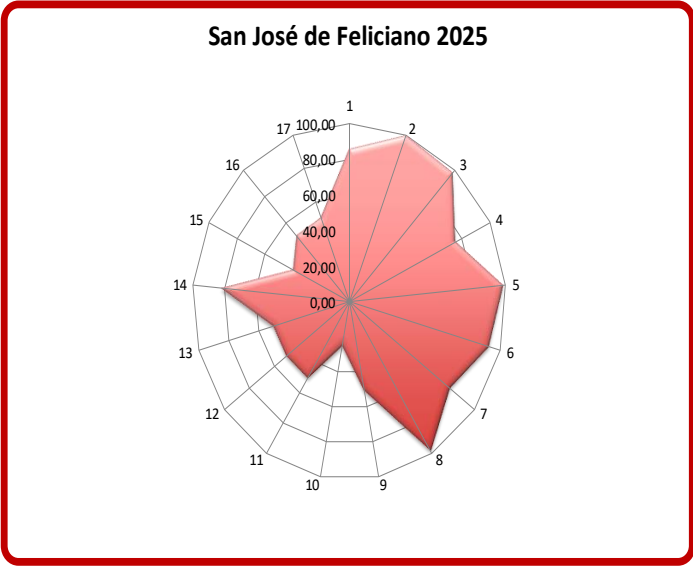
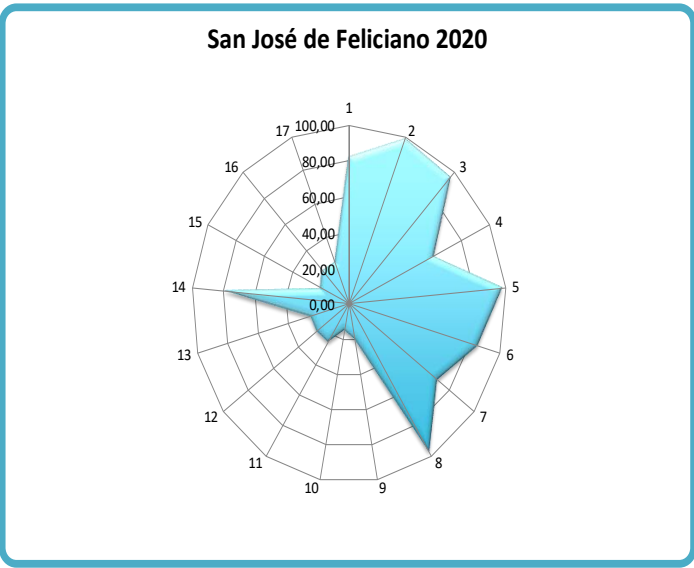
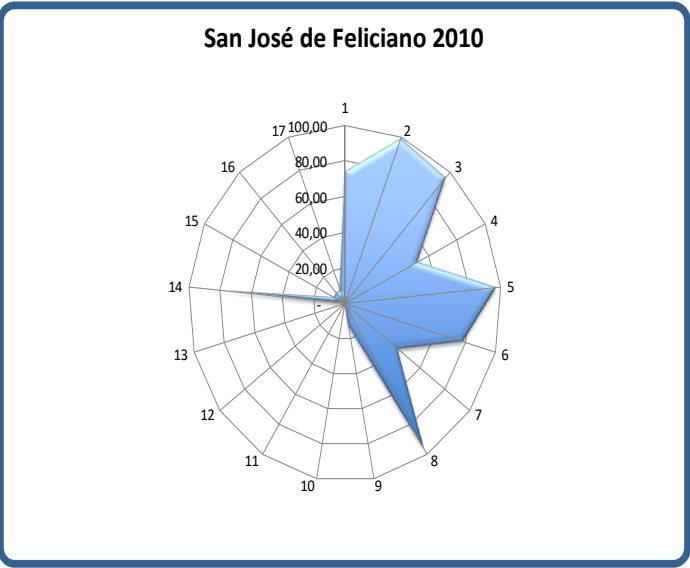
DIMENSIÓN	PROYECTOS	LINEAMIENTOS ESTRATÉGICOS				
		Desarrollo urbano sostenible para la inclusión social y la erradicación de la pobreza	Prosperidad urbana sostenible e inclusiva y oportunidades para todos	Desarrollo urbano resiliente y sostenible ambientalmente	Fortalecimiento de la estructura de gobernanza urbana	Planificación y gestión del desarrollo espacial urbano
Física	EXTENSIÓN DE LA RED CLOACAL EN ETAPAS					
	CONEXIONES DOMICILIARIAS A LA NUEVA RED MADRE					
	PROYECTO PARA COLOCACIÓN DE FILTROS BIOLÓGICOS EN LA LOCALIDAD					
	PRESUPUESTO PARA ALQUILER PERIÓDICO DE UNA MAQUINARIA DESOBTURADORA					
	PROYECTO DE RELOCALIZACIÓN DE LAS LAGUNAS DE TRATAMIENTO					
	MEJORAMIENTO DE LA RED DE AGUA POTABLE - EN ETAPAS					
	MEJORAMIENTO DE LAS CONEXIONES DOMICILIARIAS DE AGUA					
	EXTENSIÓN DE LA RED DE GAS NATURAL - EN ETAPAS					
	NUEVAS CONEXIONES DOMICILIARIAS A LA RED DE GAS - EN ETAPAS					
	REPARACIÓN DE LA RPN°1 y RPN°2 DE ACCESO A LA LOCALIDAD					
	PROYECTO DE ALUMBRADO, SEÑALIZACIÓN Y DEMARCACIÓN HORIZONTAL					
	MEJORAMIENTO DE CAMINOS ENRRIPIADOS - INFRAESTRUCTURA PARA EL DESARROLLO LOCAL					
Económica	PROYECTO ZONA INDUSTRIAL PARA SAN JOSÉ DE FELICIANO					
	TERMINACIÓN FRIGORÍFICO MULTIESPECIE DE SAN JOSE DE FELICIANO					
	PROYECTO DE FORTALECIMIENTO PARA LA PRODUCCION LOCAL					
	CREACION DE UN SISTEMA DE CREDITOS PARA PRODUCTORES LOCALES					
	PRESUPUESTO PARA CAPACITACIONES EN OFICIOS. APOYO A LOS TALLERES DE LA LOCALIDAD DE SAN JOSE DE FELICIANO. ESCUELA DE OFICIOS					
Ambiental	COMPLETAMIENTO DE LA PLANTA RSU					
	PROCESO DE SANEAMIENTO DEL BASURAL A CIELO ABIERTO					
	PROYECTO SUSTENTABLE CON PASANTÍAS CON ALUMNOS DE LA ESC. AGROTÉCNICA. CAMPAÑAS DE CONCIENTIZACIÓN.					
	PROYECTO LIMPIEZA DE LOS ARROYOS DE LA LOCALIDAD					
	TERMINACIÓN DE VIVENDAS DE EMERGENCIA HÍDRICA - EN ETAPAS					
	PROYECTO de SEPARACIÓN EN ORIGEN Y CLASIFICACIÓN DE RESIDUOS SÓLIDOS URBANOS					
	PROYECTO DE DESAGUES PLUVIALES Y CORDON CUNETA. CIRCUNVALAR					
Social	PROGRAMA DE REGULACIÓN DOMINIAL					
	PROYECTO NUEVO EDIFICIO PARA EL AREA DE ACCION SOCIAL					
	PROYECTO MEJORAMIENTO POLIDEPORTIVO MUNICIPAL					
	PROYECTO PLAZOLETAS SUSTENTABLES Y ARBOLADO URBANO					
	PROYECTO REFACCION EDIFICIO PARA NIVEL INICIAL "EVA DUARTE"					
	AMPLIACION CENTRO COMUNITARIO - NIDO					
	TERMINACION PROGRAMA 110 VIVIENDAS "TECHO DIGNO"					
	PROGRAMA DE VIVIENDAS DE INICIATIVA MUNICIPAL - MÓDULOS HABITACIONALES					
Institucional	IMPLEMENTACION DE MORATORIA PARA REGULARIZACION DE IMPUESTOS INMOBILIARIOS					
	PRESUPUESTO PARA NUEVOS EQUIPOS INFORMATICOS					
	PRESUPUESTO PARA HONORARIOS. PROFESIONALIZAR AL FUNCIÓN PÚBLICA.					
	PROGRAMAS DE CAPACITACION Y ACTUALIZACION PARA EMPLEADOS PUBLICOS MUNICIPALES					
	PROGRAMA DE ATENCION AL CIUDADANO					
	IMPLEMENTACION DE NUEVAS TECNOLOGIAS PARA TRAMITES ONLINE Y VIA WEB					
	GENERACIÓN DE UN CÓDIGO URBANO Y UN CÓDIGO DE EDIFICACIÓN					
	GENERACIÓN DE UN ÁREA DE OBRAS PRIVADAS E INSPECCIONES					
	CREACION DE UN AREA DE ESPACIOS VERDES					
	PROYECTO NUEVA TERMINAL DE ÓMNIBUS PARA SAN JOSÉ DE FELICIANO					
		1	2	3	4	5

Proyectos anidados a Programas Nacionales

LINEAMIENTOS ESTRATEGICOS		EJES DE ACCIÓN		PROGRAMAS		PROYECTOS		CORTO PLAZO		MEDIANO PLAZO					LARGO PLAZO				
								2019	2020	2021	2022	2023	2024	2025	2026	2027	2028	2029	2030
1.	Desarrollo urbano sostenible para la inclusión social y la erradicación de la pobreza	1.1.	Mejorar viviendas de materialidad deficientes	1.1.1	PROGRAMA HÁBITAT Ministerio del Interior, Obras Públicas y Vivienda	1.1.1.1.	Programa de Viviendas de Iniciativa Municipal - Módulos Habitacionales												
		1.2.	Regularización dominial	1.2.1		1.2.1.1.	Programa Local de Regulación Dominial.												
		1.3.	Educación de calidad y desde edades tempranas	1.3.1.	ESCUELAGRO Ministerio de Producción y Trabajo. Secretaría de Agricultura Familiar, Coordinación y Desarrollo Territorial	1.3.1.1.	Proyecto Sustentable con Pasantías con Alumnos de Esc. Agrotécnica. Campañas de Concientización.												
2.	Prosperidad urbana sostenible e inclusiva y oportunidades para todos	2.1.	Formalización del empleo	2.1.1	MINISTERIO DE PRODUCCION Y TRABAJO	2.1.1.1.	Presupuesto para honorarios. Profesionalizar la función pública.												
		2.2.	Impulso a las economías regionales	2.2.1.	MINISTERIO DE PRODUCCION Y TRABAJO	2.2.1.1.	Presupuesto para Capacitaciones en Oficios. Apoyo a los Talleres de la localidad de San José de Feliciano. Escuela de Oficios.												
		2.3.	Ciencia aplicada e independencia tecnológica, reconexión de la ciencia y la producción	2.3.1.	MINISTERIO DE AGROINDUSTRIA	2.2.1.2.	Proyecto Zona Industrial para San José de Feliciano												
		2.4.	Fomento del emprendedurismo e Innovación	2.4.1		2.3.1.1.	Proyecto de Fortalecimiento para la Producción Local												
3.	Desarrollo urbano resiliente y sostenible ambientalmente	3.1.	Proteccion y preservacion del patrimonio natural	3.1.1.	PROGRAMA HÁBITAT Ministerio del Interior, Obras Públicas y Vivienda	3.1.1.1.	Proyecto de Saneamiento del Basural a Cielo Abierto												
						3.1.1.2.	Proyecto Plazoletas Sustentables y Arbolado Urbano												
4.	Fortalecimiento de la estructura de la gobernanza urbana	4.1.	Modernización de la gestión	4.1.1.	PROGRAMA NACIONAL DE FORMACIÓN MUNICIPAL Secretaría de Modernización Ministerio del Interior, Obras Públicas y Vivienda	4.1.1.1.	Implementación de Moratoria para regularización de impuestos inmobiliarios												
						4.1.1.2.	Generación de un Código Urbano y un Código de Edificación												
						4.1.1.3.	Creación de un Área de Obras Privadas e Inspecciones												
							Creación de un Área de Espacios Verdes												
							Presupuesto para nuevos equipos informáticos												
						4.2.1.3.	Programas de capacitacion y actualizaciones para los empleados municipales												
						4.2.2.1.	Programa de atención al ciudadano.												
5.	Planificación y gestión del desarrollo espacial urbano	5.1.	Construcción de nuevas viviendas con criterios planificados	5.1.1.	PROGRAMA DE VIVIENDA Ministerio del Interior, Obras Públicas y Vivienda	5.1.1.1.	Terminación 110 Viviendas Techo Digno												
						5.1.1.2.	Terminación de Viviendas de Emergencia Hídrica												
		5.2.		5.2.1	REDES DE AGUA POTABLE, CLOACAS Y SANEAMIENTO Ministerio del Interior, Obras Públicas y Vivienda	5.2.1.1.	Extensión de la Red Cloacal												
						5.2.1.2.	Conexiones Domiciliarias a la nueva red madre.												
						5.2.1.3.	Relocalización de Lagunas de Tratamiento de Efluentes Cloacales												
						5.2.1.4.	Proyecto para la Localización de Filtros Biológicos en la Localidad.												
						5.2.1.5.	Presupuesto para Alquiler Periódico de Maquina Desobsturadora												
						5.2.1.6.	Mejoramiento de la Red de Agua Potable												
						5.2.1.7.	Mejoramiento de conexiones domiciliarias a la red de agua potable												
				5.2.2.	OBRAS VIALES URBANAS, PERIURBANAS, CAMINOS DE LA PRODUCCION, ACCESOS A PUEBLOS Y OBRAS DE SEGURIDAD VIAL Ministerio del Interior, Obras Públicas y Vivienda	5.2.2.1.	Reparación de la RPN*1 y RPN*2 de Acceso a la Localidad.												
						5.2.2.2.	Proyecto de Alumbrado, Señalización y Demarcación Horizontal.												
						5.2.2.3.	Mejoramiento de Caminos Enrripiados. Infraestructura para el desarrollo local												
				5.2.3.	PROGRAMA HÁBITAT Ministerio del Interior, Obras Públicas y Vivienda	5.2.3.1.	Terminación del Frigorífico Multiespecie de San José de Feliciano												
						5.2.3.2.	Completamiento de la Planta RSU												
						5.2.3.3.	Proyecto Edificio para Acción Social												
						5.2.3.4.	Proyecto Mejoramiento Polideportivo Municipal												
						5.2.3.5.	Proyecto Edificio para Nivel Inicial												
						5.2.3.6.	Proyecto Nueva Terminal de Ómnibus para San José de Feliciano												
		5.3.	Planificar y asistir en el ordenamiento de los usos del suelo con criterios de sustentabilidad	5.3.1.	OBRAS Y PROYECTOS HIDRÁULICOS Ministerio del Interior, Obras Públicas y Vivienda	5.3.1.1.	Proyecto Limpieza de Arroyos de la Localidad												
						5.3.1.2.	Proyecto de Separación en Origen y Clasificación de Residuos Sólidos Urbanos												
					PROGRAMA MUNICIPIOS SUSTENTABLES Secretaría de Gobierno de Ambiente y Desarrollo Sustentable														

Progresión prospectiva de indicadores a 2030

	Provincia	Departamento / Partido	Municipio	COD_MUNICIPAL	1. Poner fin a la pobreza en todas sus formas en todo el mundo	2. Poner fin al hambre, lograr la seguridad alimentaria y la mejora de la nutrición y promover la agricultura sostenible	3. Garantizar una vida sana y promover el bienestar para todos en todas las edades	4. Garantizar una educación inclusiva, equitativa y de calidad y promover oportunidades de aprendizaje durante toda la vida para todos	5. Lograr la igualdad entre los géneros y empoderar a todas las mujeres y niñas	6. Garantizar la disponibilidad de agua y su gestión sostenible y el saneamiento para todos	7. Garantizar el acceso a una energía asequible, segura, sostenible y moderna para todos	8. Promover el crecimiento económico sostenido, inclusivo y sostenible, el empleo pleno y productivo y el trabajo decente para todos	9. Construir infraestructuras resilientes, promover la industrialización inclusiva y sostenible y fomentar la innovación	10. Reducir la desigualdad en y entre los países	11. Consegui que las ciudades y los asentamientos humanos sean inclusivos, seguros, resilientes y sostenibles	12. Garantizar modalidades de consumo y producción sostenibles	13. Adoptar medidas urgentes para combatir el cambio climático y sus efectos	14. Conservar y utilizar en forma sostenible los océanos, los mares y los recursos marinos para el desarrollo sostenible	15. Proteger, restablecer y promover el uso sostenible de los ecosistemas terrestres, efectuar una ordenación sostenible de los bosques, luchar contra la desertificació	16. Promover sociedades pacíficas e inclusivas para el desarrollo sostenible, facilitar el acceso a la justicia para todos y crear instituciones eficaces, responsables	17. Fortalecer los medios de ejecución y revitalizar la alianza mundial para el desarrollo sostenible	% Población Urbana	Población 2010	Población 2025	Población 2010-2025	Variación 2010-2025 (%)	Prioridad	Rank_prior	
2010	Entre Ríos				73,13	98,74	94,89	51,50	96,66	78,00	42,17	95,87	12,76	0	0	0	0	77,97	8	8	8	100,0	12084,0						
2020	Entre Ríos	0,00	0,00	0	82,00	99,00	96,00	60,00	97,50	85,00	70,0	97,00	20	15,0	25,00	25,00	25,00	80,00	20,00	25,00	25,00	100,0							
2025	Entre Ríos	0,00	0,00	0	85,00	99,50	97,00	75,00	98,00	92,00	80,00	98,00	50,00	25,00	50,00	50,00	50,00	82,00	40,00	50,00	50,00	100,0							
2030	Entre Ríos	0,00	0,00	0	90,00	99,75	98,00	85,00	99,00	95,00	85,00	99,00	75	50,0	80,00	80,00	80,00	85,00	60,00	75,00	75,00	100,0							







## CAPÍTULO VI

### Monitoreo

Todo el proceso de planificación tiene un orden que es iterativo, constituye un ciclo que, sin ser lineal, se va profundizando en sucesivas revisiones.

#### **Seguimiento, evaluación y retroalimentación**

Para poder medir el impacto de las intervenciones, es fundamental haber establecido en la fase cero una línea base cualitativa y cuantitativa, que es el punto de partida en el proceso de seguimiento.

Es necesario establecer indicadores, que se refieren tanto a la forma de implementación del plan como a su impacto, respecto de las metas y objetivos que se miden a través del tiempo para lograr conocer los impactos.

Esta evaluación permite advertir la magnitud del impacto de determinado proyecto. Estos indicadores retroalimentan la fase cero de análisis posteriores y permiten ajustar la evolución de los planes.

Indicadores de Monitoreo

Lineament	Temática	Indicador	Unidad de Medida	Datos de referencia / Metodología	Fuentes
Desarrollo urbano resiliente y sostenible ambientalmente	Amenazas (de origen natural)	Exposición de viviendas a tormentas severas	Escala de 1 a 4 que sintetiza la ponderación de las áreas de riesgo de tormentas severas / las viviendas expuestas.	Viviendas (recuperables, habitables) 604.559; porcentaje de viviendas (recuperables, habitables sobre total país: 62,2 % (2001). Viviendas (recuperables, 480.846; porcentaje de viviendas recuperables sobre total país: 4,53% 2010	Atlas de Riesgos Agroclimáticos en el Aee a Agrícola Argentina 2001/2010. Ministerio de Agricultura, Ganadería y Pesca. <a href="http://www.ora.gov.ar">http://www.ora.gov.ar</a>
		Índice máximo de magnitud de inundaciones	Escala numérica de 1 a 30.	La magnitud se calcula a partir de datos relativos a daños materiales, personas evacuadas y duración de cada evento registrado	Destiempo, Sistema de Inventario de Desastres Red de Estudios Sociales en Prevención de Desastres en América Latina, Corporación OSSO.
		Exposición de viviendas a peligrosidad sísmica	Escala de 1 a 4 que sintetiza la ponderación de las áreas de peligrosidad sísmica y las características de las viviendas expuestas.	Se asignan valores de 1 a 4 a las zonas sísmicas definidas por INPRES, señalando niveles crecientes de amenaza. Este valor se multiplica por el porcentaje de hogares en viviendas con baja calidad de materiales: índice CUAAT III, IV (Censo 2001) e INMAAT 3 y 4 (Censo 2010), en relación a total de hogares en viviendas particulares habitadas. A partir de la obtención de este resultado, se definen 4 categorías de exposición <i>Símbolo de las viviendas</i>	<a href="http://www.inpres.gov.ar">http://www.inpres.gov.ar</a> <a href="http://www.int.gov.ar/crisc">http://www.int.gov.ar/crisc</a>
	Potencialidades ambientales	Conservación de la biodiversidad y uso sustentable de recursos	Porcentaje de superficie por departamento	Porcentaje de superficie cubierta por áreas protegidas sobre la superficie total del país: 7,7 (2005); 8,34 (2001); 10,7 (2014)	Fuente: Secretaría de Ambiente y Desarrollo Sustentable (2015)
	Agentes contaminantes	Cantidad de agentes contaminantes	Cantidad de bsurales por superficie	Localización y extensión física del bsusal	
	Distribución de la población	Urbanización y ruralidad	El porcentaje de población urbana, que da cuenta de la aglomeración de la población y del peso relativo de la población rural	Total País: 89,2% 2001; 90,9% 2010 INDEC	
	Jerarquización del sistema urbano	Jerarquía urbana	Niveles de centralidad de 1 a 7 categorizados según combinación de datos cuantitativos y cualitativos		<a href="http://avisus.planificacion.gob.ar/indicador/as.py?id=89">http://avisus.planificacion.gob.ar/indicador/as.py?id=89</a>
	Pautas de crecimiento	Tejidos residenciales en áreas de expansión urbana	Porcentaje de superficie ocupada por cada tejido residencial	Orden formal: trama urbana regular, grandes parcelas residenciales, vivienda social, villas y asentamientos, Varedos urbanos <a href="http://avisus.planificacion.gob.ar/donload.aspx?id=52&amp;indicador=57">http://avisus.planificacion.gob.ar/donload.aspx?id=52&amp;indicador=57</a>	<a href="http://avisus.planificacion.gob.ar/indicador/as.py?id=77">http://avisus.planificacion.gob.ar/indicador/as.py?id=77</a>
		Densidades de población	Porcentaje de variación de habitantes por hectárea	Variación relativa del periodo 1991 a 2010	
	Consumo de suelo por habitante	Unidad de medida: metros cuadrados urbanizados por habitante (m2/hab)		promedio del consumo de suelo por habitante (21 casos) 1991: 167 m2/hab; 2001: 194 m2/94; 2001: 241 m2/hab	INDEC, Censo Nacional de Población y Vivienda 2010.
Planificación y gestión del desarrollo espacial urbano - rural	Consolidación urbana	Superficie servida por infraestructuras	Porcentaje de superficie de cobertura de infraestructuras básicas de redes.	promedio de superficie con cobertura de infraestructuras básicas ponderado (21 casos), 2001: alta cobertura: 45%; Baja cobertura: 11%; y 2010: alta cobertura 49%; Baja cobertura: 3%	INDEC, Censos 2001 y 2010.
		Hogares con dotación de infraestructuras básicas	Porcentaje de hogares según cobertura de infraestructuras básicas.	porcentaje promedio de hogares con cobertura de infraestructuras básicas (21 casos), 2001: Alta cobertura: 59% Baja cobertura: 55% y 2010: Alta cobertura 63%; Baja cobertura 2%	INDEC, Censos 2001 y 2010.
	Dinámica de precios del suelo	Índice de accesibilidad al suelo	Ingresos familiares mensuales necesarios para adquirir una parcela tipo.		EPH (INDEC).
		Oferta anual de suelo como porcentaje del área urbana	Oferta anual de suelo como porcentaje del área urbana		<a href="http://avisus.planificacion.gob.ar/indicador/as.py?id=53">http://avisus.planificacion.gob.ar/indicador/as.py?id=53</a>
	Redes de conectividad	Conectividad multimodal de transporte	Categorías basadas en la combinación de datos cuantitativos. Escala del 1 al 4.	a) La red vial, según la extensión de rutas pavimentadas y autopistas. b) La red ferroviaria, considerando su jerarquía (la distancia a la red en los departamentos que no tienen líneas ferroviarias. c) Los puertos, teniendo en cuenta la distancia a puertos. d) Los aeropuertos, considerando las distancias a aeropuertos con servicios.	<a href="http://avisus.planificacion.gob.ar/indicador/as.py?id=53">http://avisus.planificacion.gob.ar/indicador/as.py?id=53</a>
		Densidad vial	km lineal de red cada 100 km2 de superficie	40.198 km de red vial nacional (2013); 198.269 km de red provincial (2013); densidad vial: 8,6 Argentina; Chile: 10; EEUU: 67; Francia: 192 (Barro Mundial	Comisep Vial Federal y de Dirección Nacional de Vialidad.
		Conectividad digital	Red de fibra óptica; km lineales de extensión; Acceso a Banda Ancha; porcentaje de variación de incremento de usuarios; Televisión Digital Abierta; porcentaje de cobertura de población; internet: % de hogares con internet; Núcleos de acceso al conocimiento; cantidad instalada	Se registraron 1.333.201 de accesos residenciales a internet de Banda Ancha en el año 2012 en todo el país. El 82% de la población del país está incluido en el área de cobertura de las antenas de Televisión Digital Abierta.	<a href="http://www.indec.gov.ar/ftp/audios/menusuperior/enfuentes_qlis_registro.pdf">http://www.indec.gov.ar/ftp/audios/menusuperior/enfuentes_qlis_registro.pdf</a>
		Conectividad de transporte de pasajeros en rutas nacionales	Servicios semanales de Transporte Automotor Interurbano de Pasajeros de Jurisdicción Nacional sobre rutas nacionales pavimentadas.	El resultado se clasifica en 4 niveles de conectividad: - Bajo: <200 servicios/semana - Medio de 100 a 400 servicios/semana - Alto de 401 a 1.000 servicios /semana - Muy Alto: >1.000 servicios /semana	Comisión Nacional de Regulación del Transporte. (CMT)
		Acceso a telefonía	% de hogares con teléfono fijo, % de hogares con teléfono celular	En 2010 en Argentina había 42,1 líneas telefónicas fijas cada 100 habitantes. A su vez, en 2012, la cantidad de líneas telefónicas fijas era 398.9364 (Fuente: Intemational Telecommunication Union Key Global Telecom Indicators, 2014)	INDEC, Censo Nacional de Población y Vivienda 2010.
	Movilidad urbana	Subutilización de la red de transporte público	Porcentaje de kilómetros lineales	Promedio de subutilización de la red de transporte público en 150 casos de estudios: 2,9%	INDEC, Censo Nacional de Población y Vivienda 2010.
		Accesibilidad al transporte público	Porcentaje de población servida por transporte público	El dato del INDEC establece que el 78% de la población del país cuenta con, al menos, un servicio de transporte público a 300 metros de su vivienda	INDEC, Censo Nacional de Población y Vivienda 2010.
El desarrollo urbano sostenible para la inclusión social y la erradicación de la pobreza	Cobertura de transporte público urbano		Porcentaje de superficie cubierta	La fórmula del indicadores: área servida por transporte urbano / área total	INDEC, Censo Nacional de Población y Vivienda 2010.
	Población	Índice de dependencia potencial	Porcentaje de población.	2001: 62% 2010: 55%	INDEC, Censo Nacional de Población y Vivienda 2010.
		Saldo migratorio	Personas	Población migrante dentro del país (2005-2010) es 6% de la población total. INDEC	INDEC, Censo Nacional de Población y Vivienda 2010.
	Salud	Variación de población y de hogares	Cantidad de hogares y cantidad de población	Variedad (Inecesa) 1991 - 2001: 11,2 (población) 12,8 (hogares) 2001 - 2010: 10,6 (población) 20,6 (hogares)	INDEC, Censo Nacional de Población y Vivienda 2010.
		Camas hospitalarias cada mil habitantes	Camas cada mil habitantes	total país: 2001: 4,2; 2010: 4,6 % de variación: 9,8 INDEC	INDEC, Censo Nacional de Población y Vivienda 2010.
	Educación	Tasa de mortalidad infantil	Tasa de defunciones en el primer año de vida por cada mil nacidos vivos.	2001: 16,3/1000; 2010: 11,1/1000 Ministerio de Salud - Chile 8/100; Brasil: 15/1000 Banco Mundial	Ministerio de Salud - Banco Mundial
		Tasa de escolarización secundaria	Nº de personas de 13 a 17 años que asisten a algún establecimiento educativo formal	A total Personas 13 a 17 años B Personas de 13 a 17 que asisten a un establecimiento educativo. Tasa de escolarización (B/A)*100	INDEC, Censo Nacional de Población y Vivienda 2010.
	Condiciones habitacionales	Mayor nivel alcanzado población mayor a 30	Población mayor de 30 años con estudios superiores completos		INDEC, Censo Nacional de Población y Vivienda 2010.
		Analfabetismo	Total personas que no leen ni escriben / población total *100	tasa de analfabetismo Argentina: 7,31% 2010	INDEC, Censo Nacional de Población y Vivienda 2010.
Prosperidad urbana sostenible e inclusiva y oportunidades para	Diferenciación regional	Deficit habitacional cuantitativo compuesto	Hogares	Resumen de la fórmula: (a + b + c + d) / e Surge de la observación de cinco series de datos: a) Hogares en departamentos y zonas tipo A sin red de agua ni red de cloacas; b) Hogares en departamentos y zonas tipo A con funcionamiento crítico; c) Hogares en zonas tipo B (recuperables); d) Hogares en departamentos y zonas tipo A sin agua de red ni red de cloacas y a la vez, con funcionamiento crítico; e) Número total de hogares del ámbito geográfico analizado total país: 266.200 y 172,7 % hogares 2010 INDEC	INDEC, Censo Nacional de Población y Vivienda 2010.
		Deficit habitacional cualitativo	Porcentaje de hogares.	Se calcula en dos pasos: 1º Deficit Habitacional Simple= Total de hogares - Total de Viviendas Particulares 2º Deficit habitacional cuantitativo compuesto= Deficit Habitacional Simple + Viviendas recuperables habitadas	INDEC, Censo Nacional de Población y Vivienda 2010.
	Diversificación productiva	Tasa de tenencia irregular	Cantidad de hogares con regimen de tenencia irregular (propietario solo de la vivienda ocupante por préstamo, por trabajo y otra situación) cada 100 hogares	Porcentaje total país: 16,33%	INDEC, Censo Nacional de Población y Vivienda 2010.
		Tasa de vivienda desocupada	Cantidad de viviendas desocupadas sobre total de las viviendas		INDEC, Censo Nacional de Población y Vivienda 2010.
	Ingresos familiares mensuales (promedio)				
		Grupos basados en la combinación de datos cuantitativos: - Industrial - Industrial/primaria - Primaria/Industrial - Primaria		Porcentaje de ocupados según rama de actividad agrupada	<a href="http://avisus.planificacion.gob.ar/indicador/as.py?id=55">http://avisus.planificacion.gob.ar/indicador/as.py?id=55</a>
	Trabajo e ingresos	Ocupados según rama de actividad	Porcentaje de ocupados según rama de actividad agrupada	Sector Primario: Industria manufacturera, Construcción y Suministros; Comercio, Hogariles y Restaurantes; Servicios empresariales; Salud y educación; Servicios sociales y Administración pública.	INDEC, Censo Nacional de Población y Vivienda 2010.
		Coefficiente de Gini	Escala del 0 al 1. El cero sería la distribución ideal, perfecta, 100 % equitativa.	Porcentaje de ocupados urbanos sobre total de ocupados: 92,6 % (Censo 2010). Promedio nacional de ingresos de hogares urbanos: \$8.645 pesos (Encuesta Anual de Hogares Urbanos, 2013)	INDEC, Censo Nacional de Población y Vivienda 2010.
	Situación económico financiera	Participación del impuesto inmobiliario en la recaudación provincial	Porcentaje del total de los recursos	Año 2012 Total País: 0,42; Uruguay: 0,42; Chile: 0,52; Brasil: 0,53; Colombia: 0,55 BID	INDEC, Censo Nacional de Población y Vivienda 2010.
		Fortaleza fiscal	Razón entre deuda e ingresos corrientes (ratio)	El promedio de autonomía provincial es de 38%.	EPH (INDEC).
Fortalecimiento de la estructura de la gobernanza urbana	Legislación provincial	Presencia de principios de acceso al suelo urbano y rural en las Constituciones Provinciales	Presencia o ausencia del artículo		<a href="http://www.inecon.gub.ar/inecnd/a/inecfp/inecfp.php">http://www.inecon.gub.ar/inecnd/a/inecfp/inecfp.php</a>
	Autonomía municipal	Competencias tributarias en los municipios	Presencia o ausencia de cobro de impuestos (inmobiliario, patentes e ingresos brutos).		<a href="http://www.inecon.gub.ar/inecnd/a/inecfp/inecfp.php">http://www.inecon.gub.ar/inecnd/a/inecfp/inecfp.php</a>

## Bibliografía

INDEC. Censo Nacional de Población, Hogares y Viviendas, 2010.

Provincia de Entre Ríos (2018, 7 de septiembre) Pagina Oficial de l Provincia de Entre Rios. 2018. Recuperado de:  
<https://www.elentrerios.com/actualidad/aenqua-puesto-se-ubica-entre-raos-en-el-ranking-del-desarrollo.htm>

Subsecretaría de Planificación Territorial de la Inversión Pública (SSPTIP. ATLAS ID. 2015

Torchia Natalia, Seminario de Evaluación de Riesgo Ambiental. UNLu. 2015.

### URL DE DONDE SE SACARON DATOS ESTADÍSTICOS

- Municipalidad de San José de Feliciano

<https://www.municipalidad-argentina.com.ar/municipalidad-san-jose-de-feliciano.html>

[HTTPS://WWW.ENTRERIOS.GOV.AR/DGEC/BUSCADOR-CUADROS-CENSO-2010/](https://www.entrerios.gov.ar/dgrec/BUSCADOR-CUADROS-CENSO-2010/)

- URL de donde se tomaron datos descriptivos de la localidad.

[https://es.wikipedia.org/wiki/San\\_Jos%C3%A9\\_de\\_Feliciano](https://es.wikipedia.org/wiki/San_Jos%C3%A9_de_Feliciano)

<http://www.entrerios.tur.ar/destinos/san-jose-de-feliciano.htm>

<https://www.turismoentrerios.com/feliciano/>

<https://padrefabian.com.ar/el-san-jose-de-feliciano/>

- Facebook de la localidad / Prensa

<https://www.facebook.com/prensa.feliciano/>

- Deportes

<https://www.facebook.com/www.fyeld2015/>

- Actualidad y Noticias

<https://www.facebook.com/realidad.feliciano/>

- Escuela Nina Gral. Las Heras

<https://www.facebook.com/escuela.grallasheras>

- Esc. Cornelio Saavedra

<https://www.facebook.com/escuela.corneliosaaavedra.5/>

- Esc. Normal Superior

<https://www.facebook.com/escuelanormal.superiorfeliciano>

Nota: Todos los datos referentes a aspectos sociales, económicos, culturales, deportivos, productivo, como así también muchas de las fotografías, ilustraciones, mapas y planos, fueron brindados por diferentes documentos o información vía mail facilitada por las áreas que se desempeñan dentro del municipio.







**Ministerio del Interior, Obras Públicas y Vivienda**

25 de Mayo 101 • C1002ABC

Ciudad Autónoma de Buenos Aires, República Argentina

[www.mininterior.gov.ar](http://www.mininterior.gov.ar)

**Secretaría de Planificación Territorial y de Coordinación de Obra Pública**

Paseo Colón 189 piso 11 oficina 1108 • C1063ACB

Ciudad Autónoma de Buenos Aires, República Argentina

(54-11) 4349-7615 / 7672 / 7732

[www.mininterior.gov.ar/planificacion/planificacion.php](http://www.mininterior.gov.ar/planificacion/planificacion.php)