

# PLAN ESTRATÉGICO TERRITORIAL

# **LOS CONQUISTADORES**

Provincia de Entre Ríos

2018



Ministerio del Interior,  
Obras Públicas y Vivienda  
Presidencia de la Nación



Plan Estratégico para el  
**DESARROLLO TERRITORIAL** de  
**LOS CONQUISTADORES**

Esta publicación es resultado de los trabajos realizados para el Plan Estratégico Territorial de LOS CONQUISTADORES - financiado por FONPLATA, Fondo Financiero para el Desarrollo de los Países de la Cuenca del Plata- en el marco del Programa de Fortalecimiento Institucional de Planificación Territorial de la Secretaría de Planificación Territorial y Coordinación de Obra Pública.



## AUTORIDADES NACIONALES

Presidente de la República Argentina  
Ing. Mauricio MACRI

Vicepresidente de la República Argentina  
Lic. Gabriela MICHETTI

Jefe de Gabinete de Ministros  
Lic. Marcos PEÑA

Ministro del Interior, Obras Públicas y Vivienda  
Lic. Rogelio FRIGERIO

Secretario de Planificación Territorial y Coordinación de Obra Pública  
Lic. Fernando ÁLVAREZ DE CELIS

Director Nacional de Planificación Estratégica Territorial  
Lic. Julián ÁLVAREZ INSÚA

## AUTORIDADES PROVINCIALES

Gobernador de la Provincia de Entre Ríos  
Cr. D. BORDET, Gustavo Eduardo  
Vicegobernador de la Provincia de Entre Ríos  
Cr. BAHL, Adán Humberto

## AUTORIDADES MUNICIPALES

Intendente  
MIÑO, EDGARDO ALCIDES  
Vice Intendente  
SGUERZO, FELIPE GERMÁN  
Secretario General  
DÍAZ, HÉCTOR OMAR

## **EQUIPO TÉCNICO**

Secretaría de Planificación Territorial  
y Coordinación de Obra Pública

**Coordinador del Área de Apoyo a la Planificación**  
Arq. Daniel JIMENEZ ALCORTA

### **Equipo Técnico**

Arq. Constanza TOMMEI  
Lic. Mariana CAMPI  
Lic. Ma. Laura MOSCIARO  
Lic. Micaela RAPISARDI  
Ing. Rafael RODRÍGUEZ CASTRO  
Sr. Lucas LENZI  
Srta. Celina LOHEZIC

### **Consultores**

Ing. Rocío REZETT  
Arq. Ma. Noelí CUESTAS

# Índice

<b>MARCO INSTITUCIONAL</b>	<b>11</b>	Tasa de desocupación	94
<b>INTRODUCCIÓN</b>	<b>15</b>	Trabajo formal e Informal	94
OBJETIVOS	15	Ingresos familiares mensuales	95
ALCANCES	15	<b>DIMENSIÓN AMBIENTAL</b>	<b>97</b>
CONTENIDOS	16	Riesgo	101
<b>MARCO CONCEPTUAL</b>	<b>17</b>	<b>DIMENSIÓN INSTITUCIONAL</b>	<b>103</b>
ORDENAMIENTO TERRITORIAL	17	Ámbito Nacional	103
El Plan	17	Ámbito Provincial	103
Para qué sirve	17	Ámbito Local	104
Características del Plan	17	PARTICIPACIÓN CIUDADANA Y GOBIERNO ABIERTO	104
Componentes de un Plan	17	<b>MAPA DE SITUACIÓN ACTUAL</b>	<b>105</b>
Cómo se relaciona con otros planes	18	<b>RESUMEN DE INDICADORES</b>	<b>109</b>
De qué depende el éxito del Plan	18	LOCALIDAD DE LOS CONQUISTADORES	109
Quiénes participan de un Plan	18	<b>CAPÍTULO III</b>	<b>111</b>
<b>METODOLOGÍA</b>	<b>19</b>	<b>PROBLEMAS Y OBJETIVOS</b>	<b>111</b>
FASE DE DIAGNÓSTICO	19	DIMENSIÓN FÍSICA	112
FASE PROPOSITIVA	20	DIMENSIÓN ECONÓMICA	114
FASE DE IMPLEMENTACIÓN	20	DIMENSIÓN AMBIENTAL	116
FASE DE MONITOREO	20	DIMENSIÓN SOCIAL	117
LA AGENDA 2030 PARA EL DESARROLLO SOSTENIBLE	21	DIMENSIÓN INSTITUCIONAL	118
OBJETIVO 11	21	<b>FASE PROPOSITIVA</b>	<b>119</b>
<b>PRIMERA PARTE</b>	<b>24</b>	<b>FASE PROPOSITIVA</b>	<b>121</b>
<b>FASE DE DIAGNÓSTICO</b>	<b>24</b>	<b>CAPÍTULO IV</b>	<b>123</b>
<b>CAPÍTULO I</b>	<b>26</b>	<b>MODELO TERRITORIAL DESEADO</b>	<b>123</b>
<b>ANTECEDENTES</b>	<b>26</b>	MODELO DESEADO	123
PLANES EXISTENTES	26	VISIÓN ESTRATÉGICA	124
PLAN ESTRATÉGICO TERRITORIAL ARGENTINA 2016	26	DEFINICIÓN DE ESCENARIOS	124
<b>TERRITORIO</b>	<b>40</b>	COMPARATIVO DE VARIABLES	126
ESCALA NACIONAL	40	MODELO DESEADO. SISTEMAS	136
<b>PROVINCIA DE ENTRE RÍOS</b>	<b>40</b>	MAPA SÍNTESIS	138
ESCALA LOCAL	47	MODELO TERRITORIAL DESEADO	138
<b>CAPÍTULO II</b>	<b>59</b>	<b>CAPÍTULO V</b>	<b>143</b>
<b>DIMENSIONES DE ANÁLISIS</b>	<b>59</b>	<b>LINEAMIENTOS ESTRATÉGICOS, PROGRAMAS Y PROYECTOS</b>	<b>143</b>
<b>DIMENSIÓN FÍSICA</b>	<b>59</b>	PONDERACIÓN MULTICRITERIO DE PROYECTOS	144
Sistema urbano provincial	62	DESARROLLO URBANO SOSTENIBLE PARA LA INCLUSIÓN SOCIAL Y LA ERRADICACIÓN DE LA POBREZA	146
Redes de Telecomunicación	62	PROSPERIDAD URBANA SOSTENIBLE E INCLUSIVA Y OPORTUNIDADES PARA TODOS	148
Telefonía y Comunicación Digital	62	<b>CAPÍTULO VI</b>	<b>173</b>
Redes de Infraestructura de Transporte	64	<b>MONITOREO</b>	<b>173</b>
Grandes Equipamientos	66	<b>BIBLIOGRAFÍA</b>	<b>175</b>
Estructura Urbana	66		
Área Central	70		
Descripción de situación actual	72		
Movilidad	73		
<b>DIMENSIÓN SOCIAL</b>	<b>75</b>		
Características socio-demográficas	75		
Saneamiento Básico	75		
Viviendas	84		
Educación	87		
Salud y Seguridad	89		
<b>DIMENSIÓN ECONÓMICA</b>	<b>93</b>		
Actividades económicas locales	93		
Ocupación según rama de actividad	94		







## Marco Institucional

La Secretaría de Planificación Territorial y Coordinación de la Obra Pública (SPTyCOP) articula acciones a escala nacional, provincial y local como componente estratégico para las decisiones públicas, con el objeto de dar coherencia y sinergia a la multiplicidad de esfuerzos públicos que inciden en un mismo territorio. Para ello se dedica a la planificación en base a las metas nacionales, indicadores para la priorización de proyectos de cartera nacional, y desarrollo de planes territoriales específicos, a la revisión de la planificación provincial de manera congruente con la planificación nacional, y a impulsar la planificación en los municipios. Sobre esto último, hace énfasis en asistir en el ordenamiento de los usos del suelo con criterios de sustentabilidad.

Trabaja en la vinculación entre los procesos de planificación, proyectos y obra, reasociándolos orientados a la mejora en la toma de decisiones y en el logro de resultados. La conceptualización como un proceso de etapas y su materialización en sistemas, brinda información transparente para funcionarios y ciudadanos, mejora la toma de decisiones, la relación entre áreas del Gobierno, y facilita la administración interna.

Dentro de la Secretaría se enmarca el **Programa de Fortalecimiento Institucional** como una herramienta específica de asistencia al desarrollo de la planificación en todo el país. Para esto se promoverán y fortalecerán las buenas prácticas en esta materia y se implementará una política que alcance al conjunto de jurisdicciones provinciales y locales que no cuentan con recursos humanos y presupuestarios suficientes,

creando así una “cultura de la planificación” con orientación al equilibrio territorial.

Bajo la premisa general del Gobierno Nacional de lograr el desarrollo humano incrementando la competitividad territorial del país y mejorando la calidad de vida de sus habitantes, la asistencia técnica a los gobiernos locales tiene el objetivo de brindarles herramientas que faciliten su gestión y mejoren su desempeño.

El Programa de Fortalecimiento Institucional, a través de uno de sus componentes, tiene prevista la ejecución de planes de escala regional o urbana en todo el territorio del país.

Actualmente, los gobiernos locales han incrementado sus funciones y sus exigencias. Muchas veces, el paradigma de la planificación tradicional ha distanciado la gestión del territorio en plazos cortos e inmediatos de las grandes temáticas que hacen a la calidad de vida y competitividad de las ciudades medias y pequeñas. Pocos gobiernos locales cuentan con planes existentes, operativos y concretos, que sean utilizados para guiar la gestión pública.

Es por ello que el proyecto actual se orienta a contribuir al fortalecimiento de la planificación en Municipios y Comunas de todo el país, generando un instrumento concreto que permitirá orientar los proyectos estratégicos y prioritarios de escala local contribuyendo, así, a una mejor calidad de vida de todos los habitantes por igual.









## Introducción

En el desarrollo del presente escrito, se buscarán definir todas aquellas acciones que puedan llevarse a cabo dentro del territorio que comprende el Municipio de “LOS CONQUISTADORES” de forma positiva y buscando potenciar las características intrínsecas del mismo hacia un mayor equilibrio territorial y la mejora de la calidad de vida de sus habitantes.

La necesidad de contar con una herramienta de utilidad para la comprensión del territorio local que fortalezca las instituciones locales vuelve prioritarias las acciones que apuntan a la previsibilidad y formación de consenso, actualización de información identificando, a su vez, aquellos actores que presenten competencia entre esta y otras jurisdicciones, generando una agenda común a ser desarrollada con el objetivo de lograr el mayor impacto territorial posible.

Los municipios son las unidades de administración y gobierno que están más próximas a la gente que habita y conforma los territorios. La responsabilidad primordial de los gobiernos es promover y sostener un desarrollo local sustentable, entendido como aquel que armoniza el crecimiento económico, el cuidado ambiental y la equidad social.

## Objetivos

La planificación territorial se presenta como una herramienta que busca dar racionalidad a los procesos de decisión de acciones vinculadas al

gobierno del territorio en sus tres niveles: nacional, provincial y municipal.

A su vez, es una herramienta de articulación horizontal, que busca superar la segmentación sectorial propia de las estructuras de gobierno permitiendo priorizar carteras de proyectos y entender sus impactos cruzados. Para esto, la planificación ofrece una diversidad de instrumentos de gestión como planes de ordenamiento, normativas territoriales y urbanas, opciones de financiamiento, estrategias de comunicación y participación y procedimientos de monitoreo y evaluación de políticas.

## Alcances

El presente documento sintetiza los resultados de los estudios realizados en las etapas de diagnóstico y propositiva desarrollados dentro de las actividades de planificación estipuladas dentro del Plan de Fortalecimiento Institucional para Municipios de la SPTyCOP dependiente del Ministerio del Interior, Obras Públicas y Vivienda.

La información que aquí se presenta incluye una recopilación de los trabajos sectoriales elaborados por las diferentes instituciones intervinientes en dicho Plan conformando, así, una fuente de información local más actualizada. En este carácter, el documento servirá de punto de partida para la toma de decisiones en el proceso de estudios sectoriales específicos que se pudieran realizar para la formulación de los proyectos de desarrollo.

El plan presenta una visión sintética de la realidad local, así como una apreciación del estado del conocimiento y las fuentes de información en cada uno de los sectores involucrados.

El trabajo se orienta a las problemáticas existentes de lo urbano, identificando situaciones de conflicto y repensando la ciudad para brindar soluciones superadoras según la dimensión y la escala de análisis abordadas.

Dentro de la concepción de este estudio, es importante destacar que la República Argentina adhirió a diferentes convenios internacionales en el pasado reciente, con lo cual, los alcances se orientarán a dichos compromisos.

## Contenidos

El presente documento contiene: en primer término, algunos conceptos básicos relacionados con los planes y procesos de planificación territorial, la metodología utilizada para el desarrollo del Plan, la recolección y organización de información territorial y censal, y la conformación de un modelo territorial actualizado completando, así, la fase de diagnóstico.

En segundo término, este trabajo desarrolla la visión a futuro local que devendrá en la elaboración de un modelo territorial deseado desde el cual se desprenderán los lineamientos estratégicos.

Dichos lineamientos, a su vez, darán paso a los programas y proyectos que se pretende tengan

impacto directo en la mejora final de indicadores, especialmente aquellos alineados a los compromisos asumidos por la República Argentina y los que se prioricen luego de su análisis en la fase de diagnóstico.

Este documento se organiza, a nivel general, en cuatro grandes secciones.

La primera aborda el marco conceptual y el marco metodológico, con sus alcances y objetivos.

La segunda sección comprende el registro del levantamiento de información territorial, tanto censal como la relevada en campo, y su clasificación y organización, y la identificación de problemáticas existentes para lograr un diagnóstico de la coyuntura existente y la elaboración de un Modelo de Situación Actual Territorial.

La tercera parte de este trabajo se enfoca en la proposición y el desarrollo de un Modelo Territorial Deseado basado en escenarios prospectivos, mientras que la última sección versa sobre los lineamientos estratégicos propuestos y los proyectos que se desprenden de ellos.

En cuarto, y último lugar, se plantea la planificación territorial, un marco esencial para lograr este objetivo, ya que señala el rumbo y las características del modelo de desarrollo buscado, articula y coordina las diferentes acciones sobre el territorio, da respuesta a problemas y conflictos, y desarrolla sus potencialidades.

*“Los planes que carecen de visión y que no ofrecen respuesta a los problemas reales son fácilmente dejados de lado y olvidados cuando cambian las agendas políticas. Elegir cuáles son los temas a abordar y los bienes a desarrollar de forma que se apoye el avance de la ciudad, en medio de limitaciones y retos, no es tarea fácil y requiere entendimiento y capacidad de formular las preguntas adecuadas”.*

(Planeamiento Urbano para Dirigentes Municipales, UNHABITAT, 2013).

## Marco Conceptual

### Ordenamiento Territorial

El ordenamiento territorial es la expresión espacial de las políticas económicas, sociales, culturales y ecológicas de toda la sociedad, que se llevan a cabo mediante decisiones que orientan el accionar de los agentes privados y públicos sobre el uso del suelo.

Es una política pública destinada a orientar el proceso de producción social del espacio mediante la aplicación de medidas que tienen, por finalidad, la mejora de la calidad de vida de la población, a través de su integración social en el territorio y el aprovechamiento ambientalmente sustentable de los recursos naturales y culturales.

### El Plan

El plan constituye un conjunto de objetivos y propuestas que se expresa a través de un modelo determinado dentro un programa de acción y coordinación, con metas establecidas en el tiempo. Contiene decisiones de carácter general que expresan los lineamientos políticos fundamentales, las prioridades que se derivan de esas formulaciones, la asignación de recursos acorde a esas prioridades, las estrategias de acción y el conjunto de medios e instrumentos para alcanzar las metas y objetivos propuestos.

### Para qué sirve

Es una guía que orienta objetivos, actividades y recursos de forma coherente y articulada. Supone crear una herramienta para obtener resultados y clarificar dudas acerca del trabajo a realizar: define objetivos y actividades, establece prioridades, identifica recursos y cuantifica niveles de desempeño.

### Características del Plan

El plan debe tener cuatro características principales: ser sistémico o integral, ser participativo, ser flexible y ser prospectivo.

- **Sistémico e integral:** debe abordar todas las dimensiones territoriales (social, económica, ambiental, física, jurídico-administrativa) de forma integrada, ya que es preciso entender sus vinculaciones y su funcionamiento en conjunto.
- **Participativo:** el diseño y la implementación de un plan genera efectos directos e indirectos sobre diversos actores públicos y privados del territorio sobre el que se interviene. Cuanto mayor sea el consenso que éstos tengan sobre las acciones de la planificación, mayores serán las posibilidades de consensuar su validez, ajustar sus procedimientos y potenciar sus resultados.
- **Flexible:** el plan debe ser lo suficientemente dúctil para adaptarse a los cambios que se producen en el territorio, de modo que se pueda reorientar según nuevos contextos y necesidades, es decir, que pueda ser parte de un proceso de planificación continuo que tiende a mejorarse en el tiempo.
- **Prospectivo:** el plan debe pensarse con una visión a mediano y largo plazo, teniendo en cuenta diferentes escenarios posibles y planteando un escenario deseado a futuro, a fin de encauzar las acciones del presente, tomando medidas proactivas.

### Componentes de un Plan

El proceso de formulación del plan se divide en tres momentos interrelacionados: una instancia diagnóstica; una propositiva; y un tercer momento que consiste en el seguimiento del plan, a partir del cual se actualizan y ajustan las dos primeras etapas, retroalimentando el proceso de planificación.

## Cómo se relaciona con otros planes

El plan de ordenamiento territorial debe tener en cuenta otros planes municipales, provinciales o nacionales, planes o programas estratégicos sectoriales existentes y la articulación entre ellos.

También debe contemplar la integración y complementariedad con otros instrumentos legales que afecten usos y organización del territorio.

- La sociedad, incluyendo a la academia, las cámaras empresarias, las asociaciones profesionales, las asociaciones de la sociedad civil y la comunidad en general.

## De qué depende el éxito del Plan

Existen condiciones básicas para que un plan territorial logre constituirse en un instrumento de gobierno:

- Respaldo político de las autoridades involucradas, responsables directos de la implementación de las propuestas.
- Legitimación y apropiación por parte de la sociedad, destinatarios directos de las propuestas de desarrollo territorial.
- Solidez del equipo técnico, intérpretes y redactores de las propuestas que se adecuan a la realidad objeto del planeamiento.
- Recursos necesarios para hacer efectivas las acciones propuestas.

La articulación entre estos factores resulta clave para el éxito de un plan, habida cuenta de la multiplicidad de actores involucrados y de la complejidad de las problemáticas que caracterizan toda dinámica territorial.

## Quiénes participan de un Plan

En los procesos de planificación participan:

- Los decisores políticos.
- El equipo técnico, que puede ser interno o externo o una combinación de ambos.
- Los diferentes organismos gubernamentales que tienen injerencia en el territorio, incluyendo a los de otros niveles de gobierno.

## Metodología

La metodología propuesta se divide en cuatro grandes fases:

- **Fase de DIAGNÓSTICO**, incluye antecedentes, las actividades preparatorias, el prediagnóstico, el diagnóstico y el modelo actual.
- **Fase PROPOSITIVA**, incluye la definición de escenarios, el modelo deseado con sus lineamientos estratégicos, programas y proyectos.
- **Fase de IMPLEMENTACIÓN**, incluye la fase técnica de ejecución de los programas y los proyectos.
- **Fase de MONITOREO**: el monitoreo y la evaluación del proceso de planificación, lleva a su retroalimentación y actualización.

### Fase de Diagnóstico

La primera etapa del plan se desarrolla desde el análisis más simple de datos observables de la realidad, inventarios, proyectos existentes y entrevistas hasta el entendimiento de procesos más complejos que ocurren en el territorio, que son las primeras construcciones conceptuales del análisis y plantean el territorio en términos dinámicos.

Para la elaboración del diagnóstico es necesario recopilar la información con que cuenta el municipio: antecedentes, planes anteriores y estadísticas. Si existen planes que se estuviesen implementando en ese momento es necesario revisarlos y analizar cómo esto interactúa con el plan que se pretende formular; verificando si contienen información de base de utilidad y su compatibilidad.

El objetivo del diagnóstico es el conocimiento integral del territorio desde un punto de vista descriptivo y también desde el punto de vista explicativo, dando cuenta de por qué suceden las cosas, expresadas en diversas dimensiones.

En esta etapa se busca caracterizar una situación local determinada, considerando aspectos vinculados a la competitividad territorial (empleo, exportaciones, diversificación económica, producto bruto geográfico, innovación) y a la calidad de vida local (condiciones del hábitat y la vivienda). Se analizan, además, la cobertura y calidad de los servicios públicos, las condiciones ambientales, la capacidad de respuesta y adaptabilidad a los riesgos, las vulnerabilidades ambientales, la gobernabilidad y la estructura de los actores del territorio dado.

Esto incluye la sistematización y el análisis de la información recopilada con el fin de orientar la toma de decisiones para el desarrollo del municipio, tanto en base a sus potencialidades y limitaciones como a la identificación de los procesos críticos que influyen en su actual funcionamiento.

La relación entre estos procesos, que estructuran y dan forma al territorio, da lugar a la conceptualización de los *ejes problemáticos* y que se sintetizan dentro del modelo actual del territorio.

**Modelo Actual.** Sintetiza los principales componentes que estructuran el territorio a partir de la integración del conocimiento alcanzado a través del análisis de sus dimensiones. Es una representación espacial de los conflictos y las oportunidades asociadas al proceso de producción territorial.

La representación gráfica del modelo actual tiene la forma de un mapa síntesis donde se grafica la organización espacial y el funcionamiento del territorio.

Para llegar al mapa sintético se puede partir de cinco mapas temáticos (sistema ambiental, social, económico, físico y jurídico-administrativo), no obstante, el objetivo es representar gráficamente el análisis de la información de manera articulada y no meramente superponiendo capas.

## Fase propositiva

La segunda etapa de trabajo tiene como objeto configurar las respuestas a las diferentes conceptualizaciones conformadas en la etapa de diagnóstico.

Es deseable pensar la prospectiva enfocada en la innovación y el cambio institucional, ya que el plan requiere utilizar la prospectiva para definir escenarios que permitan la observación de los cambios sociales en curso. A partir del modelo deseado, se desagregarán las propuestas de intervención en el territorio:

- **La visión estratégica** estará dada por la vocación de futuro y desarrollo con la que se desee dotar al centro urbano.
- **Los lineamientos estratégicos** deberán estar constituidos por una serie de programas de actuación, que involucra un conjunto de proyectos específicos y la definición de la normativa que permita soportar al Modelo Deseado definido.
- **Los programas** como conjuntos de proyectos abordando los procesos detectados en el diagnóstico.
- **Los proyectos específicos** para resolver las deficiencias detectadas en los datos duros en las primeras fases de la etapa de diagnóstico. Implican acciones concretas que impactarán en la realidad cotidiana, eliminando o transformando las situaciones problemáticas identificadas. Deberá percibirse una mejora en las condiciones territoriales y, por ende, en la calidad de vida de la población.

Así, se busca ordenar y correlacionar de manera coherente las diferentes escalas de análisis con sus correspondientes instancias temporales (corto, mediano y largo plazo).

**Modelo Deseado.** Surge como una respuesta superadora del modelo actual y representa la imagen objetivo de la estructura territorial que se propone construir mediante la implementación del plan. En esta instancia se proponen políticas públicas específicas en función de las problemáticas detectadas y

considerando los diferentes escenarios posibles a futuro teniendo en cuenta los aportes de los actores involucrados.

## Fase de implementación

### Monitoreo, Evaluación y Retroalimentación

Para poder medir el impacto de las intervenciones, es fundamental haber establecido en la FASE DE DIAGNÓSTICO una línea base cualitativa y cuantitativa, que es el punto de partida en el proceso de seguimiento.

Es necesario establecer indicadores, que se refieren tanto a la forma de implementación del plan como a su impacto, respecto de las metas y objetivos.

Los resultados del plan y el impacto logrado pueden medirse con indicadores de la actividad económica (tasas de empleo y de desempleo); indicadores sociales (nivel de educación; tasas de alfabetización); e indicadores físicos y ambientales (acceso a servicios; calidad de la vivienda; calidad del aire y del agua).

## Fase de Monitoreo

Todo el proceso de planificación tiene un orden que es iterativo, constituye un ciclo que, sin ser lineal, se va profundizando en sucesivas revisiones.

Para poder medir el impacto de las intervenciones, es fundamental haber establecido en la fase de diagnóstico una línea base cualitativa y cuantitativa, que es el punto de partida en el proceso de seguimiento.

Es necesario establecer indicadores que puedan medir el impacto en el territorio en relación a las metas y objetivos de los diferentes niveles de gobierno.

Esta evaluación permite advertir la magnitud del impacto de determinado proyecto. Estos indicadores retroalimentan la fase de diagnóstico de análisis posteriores y permiten ajustar la evolución de los planes.



## La Agenda 2030 para el Desarrollo Sostenible

La Argentina, en el marco de la Reunión de Hábitat III, asumió la responsabilidad de tener presente la Agenda 2030 para su planificación territorial.

La Agenda 2030 es un plan de acción en favor de las personas, el planeta y la prosperidad. Este plan será implementado por todos los países y partes interesadas mediante una alianza de colaboración. Los 17 Objetivos de Desarrollo Sostenible y las 169 metas, que están integradas y son indivisibles, demuestran la magnitud y ambición de este nuevo programa universal. Los objetivos y metas equilibran las tres dimensiones del desarrollo sostenible: económica, social y ambiental.

Los nuevos objetivos y metas entraron en vigencia el 1 de enero 2016 y guiarán las decisiones que tomaremos los siguientes quince años. Todos los países trabajarán para implementar la Agenda a niveles regionales y globales, teniendo en cuenta las diferentes realidades, capacidades y niveles de desarrollo nacionales, incluidas las políticas y prioridades de cada país.

Los gobiernos también reconocen la importancia de las dimensiones regionales y subregionales, la integración económica regional y la interconectividad en el desarrollo sostenible. Los marcos regionales y subregionales pueden facilitar la traducción efectiva de las políticas de desarrollo sostenible en medidas concretas a nivel nacional. Es por esto que debemos tener la mirada puesta en esto y tratar de encauzar esfuerzos con vistas a concretar los objetivos de la AGENDA.

ONU-Hábitat ha desarrollado una posición única de apoyo al desarrollo sostenible y a la planificación y construcción de un mejor futuro urbano para las nuevas generaciones. El proceso clave apoya el desarrollo económico y social, además de la reducción de la pobreza y la desigualdad.

Las prioridades de la Nueva Agenda Urbana de ONU-Hábitat, se concentran en siete áreas:

- Planificación Urbana y Diseño.
- Servicios básicos urbanos.
- Economía Urbana.
- Vivienda y mejoramiento de asentamientos.
- Investigación Urbana y Desarrollo.
- Reducción de riesgos y rehabilitación de áreas urbanas con bajos indicadores.
- Legislación Urbana, Suelo y Gobernanza.

## Objetivo 11

Conseguir que las ciudades y los asentamientos humanos sean inclusivos



económicamente.

Las ciudades son hervideros de ideas, comercio, cultura, ciencia, productividad, desarrollo social y mucho más. En el mejor de los casos, las ciudades han permitido a las personas progresar social

Ahora bien, son muchos los problemas que existen para mantener ciudades de manera que se sigan creando empleos y prosperidad sin ejercer presión sobre la tierra y los recursos. Los problemas que enfrentan las ciudades se pueden vencer de manera que les permita seguir prosperando y creciendo, y al mismo tiempo aprovechar mejor los recursos y reducir la contaminación y la pobreza.

## Metas

### Objetivos de Desarrollo Sostenible



Fuente:

<http://www.latinamerica.undp.org/content/rblac/es/home/post-2015/sdg-overview/goal-11.html>

# Los Objetivos de Desarrollo Sostenible

- |     |  |   |     |
|-----|--|---|-----|
| 01. | Poner fin a la pobreza en todas sus formas en todo el mundo.   | Reducir la desigualdad en y entre los países.   | 10. |
| 02. | Poner fin al hambre, lograr la seguridad alimentaria y la mejora de la nutrición y promover la agricultura sostenible.               | Conseguir que las ciudades y los asentamientos humanos sean inclusivos, seguros, resilientes y sostenibles.   | 11. |
| 03. | Garantizar una vida sana y promover el bienestar para todos en todas las edades.   | Garantizar modalidades de consumo y producción sostenibles.   | 12. |
| 04. | Garantizar una educación inclusiva, equitativa y de calidad y promover oportunidades de aprendizaje durante toda la vida para todos. | Adoptar medidas urgentes para combatir el cambio climático y sus efectos.   | 13. |
| 05. | Lograr la igualdad entre los géneros y empoderar a todas las mujeres y niñas.  | Conservar y utilizar en forma sostenible los océanos, los mares y los recursos marinos para el desarrollo sostenible.   | 14. |
| 06. | Garantizar la disponibilidad de agua y su gestión sostenible y el saneamiento para todos.  | Proteger, restablecer y promover el uso sostenible de los ecosistemas terrestres, efectuar una ordenación sostenible de los bosques, luchar contra la desertificación, detener y revertir la degradación de las tierras y poner freno a la pérdida de diversidad biológica. | 15. |
| 07. | Garantizar el acceso a una energía asequible, segura, sostenible y moderna para todos.   | Promover sociedades pacíficas e inclusivas para el desarrollo sostenible, facilitar el acceso a la justicia para todos y crear instituciones eficaces, responsables e inclusivas a todos los niveles.   | 16. |
| 08. | Promover el crecimiento económico sostenido, inclusivo y sostenible, el empleo pleno y productivo y el trabajo decente para todos.   | Fortalecer los medios de ejecución y revitalizar la alianza mundial para el desarrollo sostenible.  | 17. |
| 09. | Construir infraestructuras resilientes, promover la industrialización inclusiva y sostenible y fomentar la innovación.               |   |     |





Primera Parte

# FASE DE DIAGNÓSTICO



# CAPÍTULO I

## Antecedentes

### Planes existentes

Hay que considerar todos los estudios y planes previos que sirven como antecedentes al presente plan. Partir de la base de los trabajos acumulados es una política de Estado. Es de suma importancia tomar conocimiento de lo planteado en casos anteriores para la toma de decisiones futuras.

### Plan Estratégico Territorial Argentina 2016

#### Objetivo del plan

Cumplir los lineamientos planteados en la política e cada estado dond uno logre:

- Desarrollar su identidad territorial y cultural, y su sentido de pertenencia al territorio nacional; alcanzar el progreso económico y la concreción de los proyectos.
- Alcanzar la sustentabilidad ambiental de su territorio para garantizar la disponibilidad actual y futura de los recursos del mismo.
- Participar plenamente en la gestión democrática del territorio en todas sus escalas.
- Acceder a los bienes y servicios esenciales, posibilitando el desarrollo personal y colectivo y una elevada calidad de vida.

### Síntesis del Modelo Actual del Territorio

El Modelo Actual del Territorio Nacional, caracteriza la interrelación existente entre el medio biofísico y el medio socio-económico (población y actividades productivas) que tienen lugar en las distintas regiones del país, representando al mismo tiempo la dinámica de flujos de bienes y servicios que las vincula.

Así, el territorio nacional quedó dividido en 25 subregiones que se agrupan en tres grandes categorías:

#### Categoría A

Núcleos dinamizadores del territorio, corresponden a regiones relativamente pequeñas en términos de superficie, altamente pobladas, y urbanizadas, con alto desarrollo socio-productivo y del medio construido, donde confluyen los principales flujos de cargas y pasajeros (contienen a la mayoría de las regiones metropolitanas del país y el porcentaje mayor de la población urbana).

#### Categoría B

Territorios de media o alta urbanización, con sistemas urbanos integrados y de media a alta consolidación socio-productiva y del medio construido.

### Categoría C

Territorios con bajo nivel de urbanización y sistemas urbanos con baja integración, y baja consolidación socio-productiva y del medio construido.

Este mapa síntesis no hace más que confirmar las limitaciones del soporte físico nacional, con áreas más desarrolladas e integradas e inmensos territorios con baja ocupación e integración, en el que predominan las relaciones interregionales unidireccionadas hacia el principal centro de consumo nacional y que retroalimentan el desigual desarrollo socio productivo del país.

El Modelo Deseado comprende las siguientes líneas de acción integradoras:

- A-** Áreas de Intervención: a cualificar, a desarrollar y a potenciar.
- B-** Corredores de conectividad que articulan el territorio.
- C-** Sistema Policéntrico de Núcleos Urbanos.

### A. ÁREAS DE INTERVENCIÓN

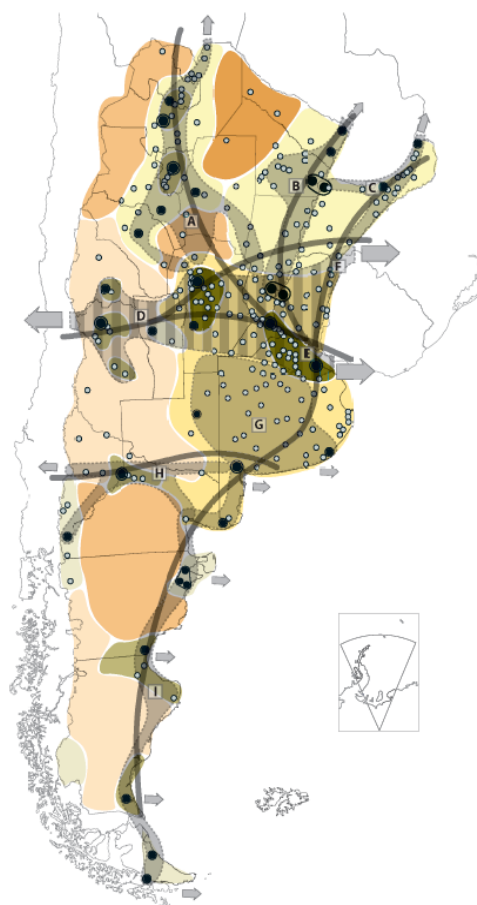
Se clasifica el territorio nacional según tres categorías –a cualificar, a desarrollar y a potenciar– las cuales se distinguen por el tipo de acciones que se necesita promover en cada una.

### B. CORREDORES DE CONECTIVIDAD

El patrón espacial de la red de los corredores de conectividad en la Argentina presenta como característica más relevante la existencia de unas pocas áreas en las que se concentran los flujos de cargas y pasajeros y el aislamiento de una gran parte del territorio nacional.

Se propone como estrategia de intervención reforzar las dotaciones existentes, descongestionando los tramos más solicitados y articular áreas del territorio nacional hoy desconectadas del sistema principal. El esquema propuesto plantea ejes de conectividad necesarios para articular territorios aislados y paralelamente intervenciones específicas sobre

los corredores con mayor intensidad de ocupación que apunten a mejorar su eficiencia.



#### Categorías de Dinámica y Organización Territorial

##### Categoría A

- A 1
- A 2
- A 3

##### Categoría B

- B 1
- B 2

#### Categoría C

- C 1
- C 2
- C 3

X Tejido conectivo  
Corredores

- Núcleos estructurantes
- ⊙ Ciudad mayor o igual a 10.000 habitantes



## C. SISTEMA POLICÉNTRICO DE NÚCLEOS URBANOS

Supone comprender al territorio ya no en términos de áreas y corredores sino como la combinación de ambas dimensiones de análisis: como sistema de asentamientos humanos.

La premisa es que todos los habitantes del país deben tener adecuada accesibilidad a los recursos que históricamente se han concentrado en las grandes ciudades y capitales provinciales fortaleciendo a las ciudades intermedias que articulan el sistema nacional y que en las últimas décadas muestran una alentadora tendencia de crecimiento.

## Plan Nacional para la Reducción de Riesgos de Desastres

### Objetivo del Plan

Definir los lineamientos de políticas y los principios básicos que deben desarrollar las instituciones de los sectores público, privado y organizaciones sociales, para la ejecución de programas y acciones tendientes a reducir los riesgos existentes, garantizar mejores condiciones de seguridad de la población y proteger el patrimonio económico, social, ambiental y cultural.

## Plan Estratégico Territorial de la Provincia de Entre Ríos 2010

### Modelo Territorial Actual - Avance 2010

Se trata de una serie de definiciones preliminares expresadas a partir de la formulación de diagnósticos en un modelo deseado que lleva a la definición de estrategias de acción común en el territorio y conforman el sentido instrumental del mismo para la construcción del futuro provincial en la certeza de que la cooperación es hoy imprescindible para la coordinación de

esfuerzos y la construcción compartida de visiones de futuro y prácticas concretas.

La regionalización del territorio, es un primer paso a este sentido y cuyos bordes de integración determina, a partir de múltiples consideraciones, una posible operatividad más profunda y acertada, que conllevará, necesariamente, hacia una nueva institucionalidad, para las Políticas públicas de gestión estratégica.

Se ha trabajado en cuatro ejes temáticos para el diagnóstico provincial y regional. A la vez estos ejes sirven de estructura para el desarrollo de las líneas estratégicas, las cuales deben apuntar a resolver las cuestiones estructurales.

- Desarrollo Humano
- Perfil Productivo
- Infraestructura como soporte para el Desarrollo
- Ocupación y Gestión del Territorio

### Macro-regionalización: Región Centro

Entre Ríos participa de objetivos estratégicos comunes con lo que se ha dado en llamar la "Región Centro", con las provincias de Santa Fe y Córdoba.

### Micro-Regionalización

La provincia de Entre Ríos reconoce la conformación de cinco regiones operativas a saber:

- Región de Las Cuchillas (norte)
- Región del Paraná
- Región del Gualeguay (centro)
- Región del Uruguay
- Región del Delta

### Líneas Estratégicas

Estas líneas estratégicas se constituyen en caminos que se recorrerán para hacer realidad la visión planteada.

- **Línea I:** desarrollo económico diversificado y con agregado de valor: generación de cadenas

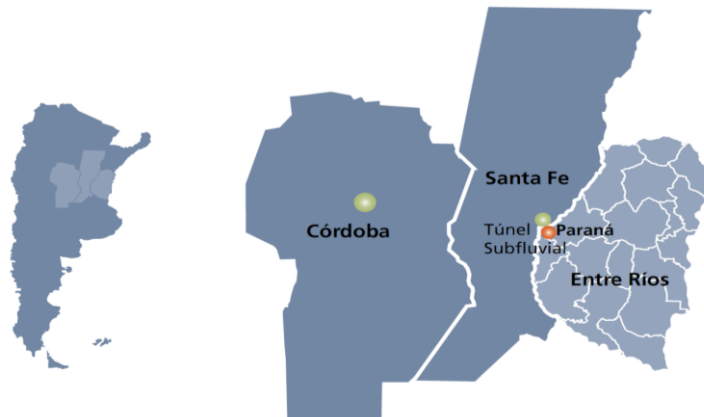


productivas que agreguen valor a la producción con reconversión y diversificación.

- **Línea II:** desarrollo territorial sustentable: reposicionamiento territorial sustentable en el contexto macroregional y desarrollo local en el contexto interno.

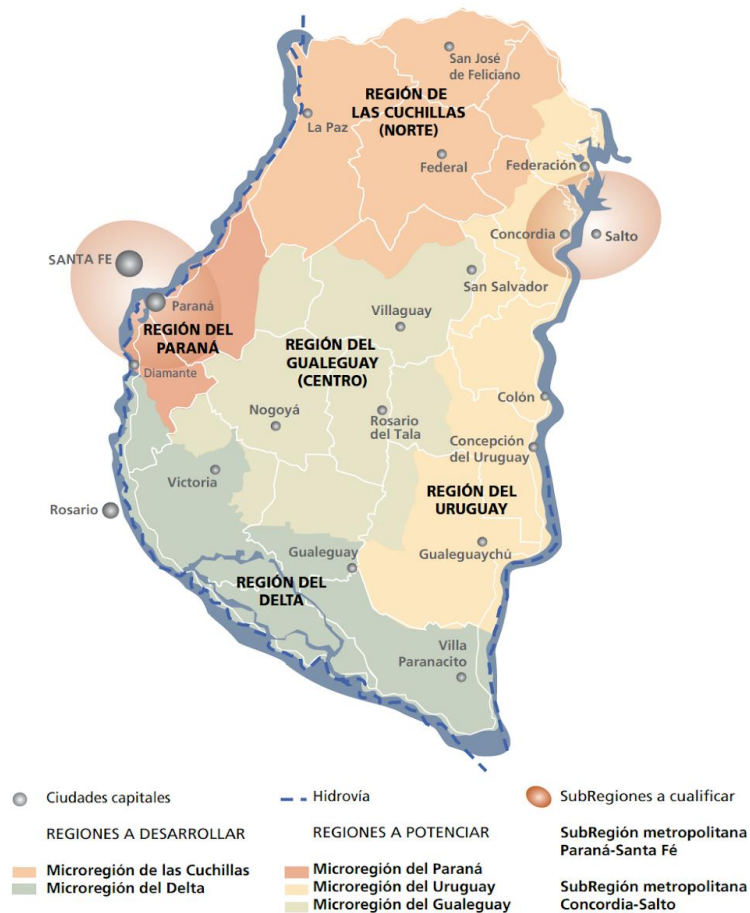
- **Línea III:** desarrollo de los valores culturales: generación de capital social en un marco de inclusión y cohesión de la sociedad entrerriana y en referencia a sus valores culturales.

Región Centro



Fuente: Plan Estratégico territorial para la Provincia de Entre Ríos 2010.

### Regiones Operativas – Provincia de Enter Ríos



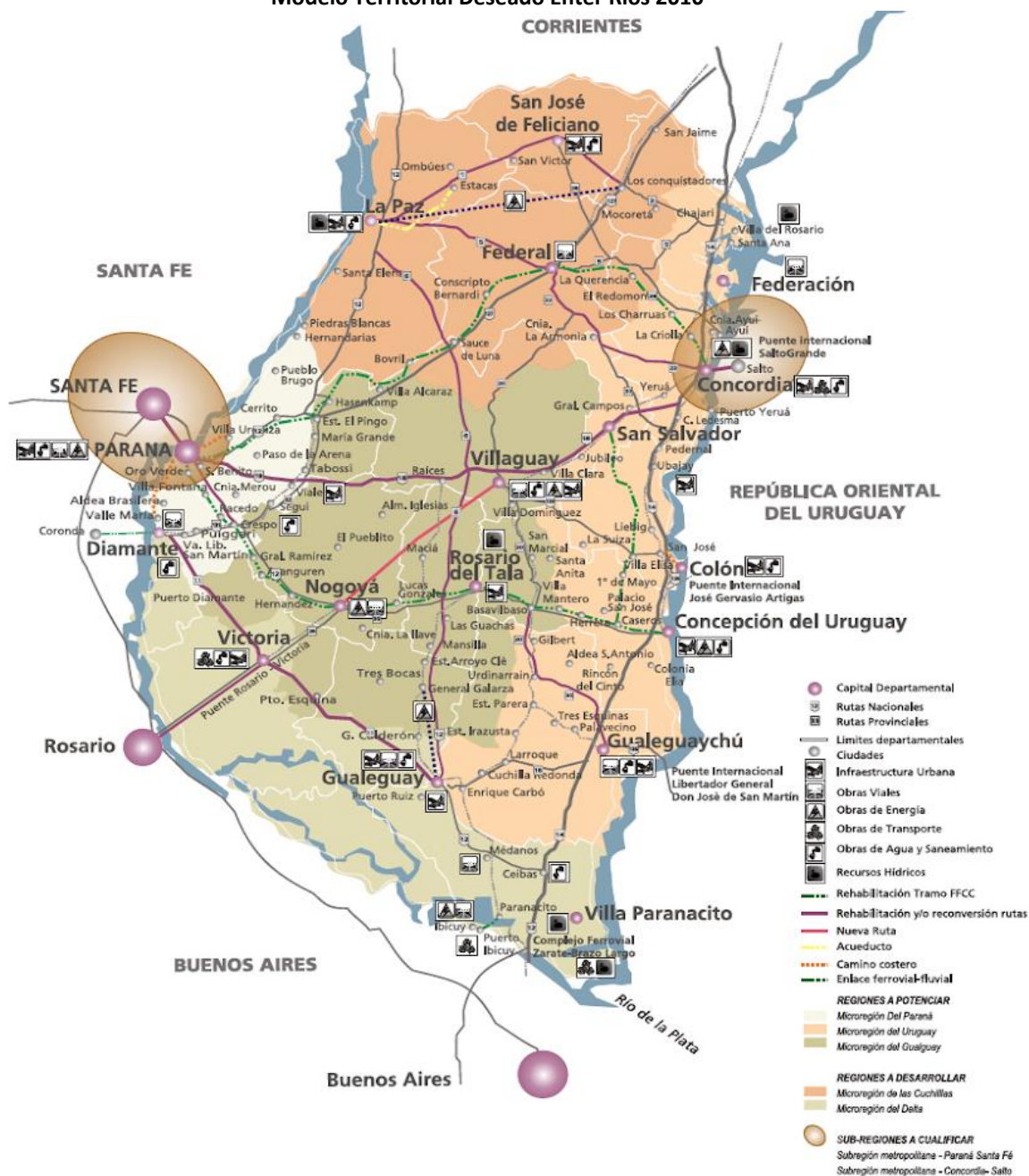
Fuente: Plan Estratégico territorial para la Provincia de Entre Ríos 2010.

**Modelo Territorial Deseado** Dentro del Marco del PET, se han evaluado un total de 88 proyectos con distintas metodologías como la matriz cruzada y de ponderación según criterios establecidos con anterioridad. Estos proyectos están dispersos en todo el territorio y conforman una cartera de proyectos.

Dentro del contexto provincial, se desarrollan además otros planes estratégicos que, con el PET

como base y referencia, conforman un entramado de pensamiento y reflexión sobre los diferentes sectores económicos y de desarrollo que generan crecimiento y sustentabilidad. Entre ellos, el Plan Quinquenal de Desarrollo Sustentable de la Provincia de Entre Ríos 2011-2015, y el Plan Estratégico de Desarrollo Turístico Sustentable Entre Ríos Turismo 2020.

Modelo Territorial Deseado Enter Ríos 2010



Fuente: Plan Estratégico territorial para la Provincia de Entre Ríos 2010.

## Plan Quinquenal de Desarrollo Sustentable de la Provincia de Entre Ríos 2011 – 2015

El Plan Quinquenal se constituye en el instrumento de gestión del Plan Estratégico Territorial de Entre Ríos para los próximos cinco años. Orientando la acción del gobierno y dando un marco de previsibilidad, credibilidad, racionalidad y transparencia a la gestión del gobierno. Los módulos temáticos definidos son:

- Infraestructura, Servicios y Ambiente
- Desarrollo Humano y Social
- Salud
- Educación y Cultura
- Producción y Turismo
- Seguridad
- Gobierno y Aspectos Institucionales
- Economía, Hacienda y Finanzas Públicas

La estructura de ocho módulos básicos adoptada supone un ordenamiento metodológico. Cada componente de los distintos módulos (planes estratégicos - programas operativos) se articula e interactúa integralmente en forma horizontal de tal manera que un programa cuyo eje sea el desarrollo humano podrá abordar aspectos

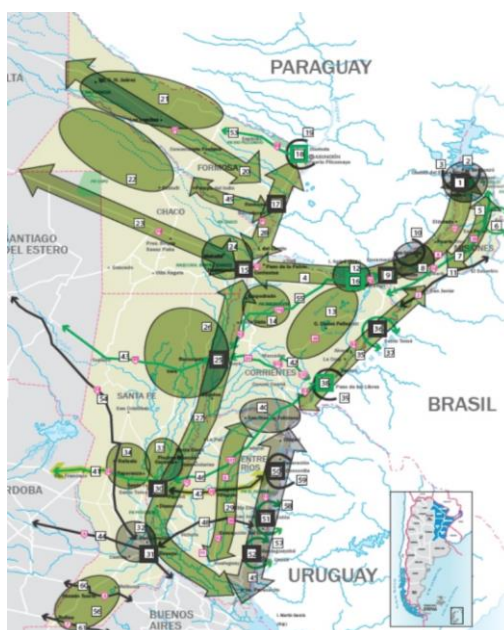
productivos, infraestructurales, territoriales, económicos o institucionales.

## Plan Estratégico de Desarrollo Turístico Sustentable Entre Ríos Turismo 2020

La provincia de Entre Ríos sancionó en el año 2.009 la Ley N° 9946 “Régimen de Promoción del Desarrollo Turístico Sustentable”, cuyo texto determina el marco de actuación en el que se desenvuelve la actividad turística provincial. A partir de esto la legislatura de Entre Ríos sancionó la propuesta normativa que formalizó el proceso de ordenamiento del Turismo, y así comenzar a planificar las nuevas líneas y programas estratégicos y continuar con el proceso de desarrollo de la actividad.

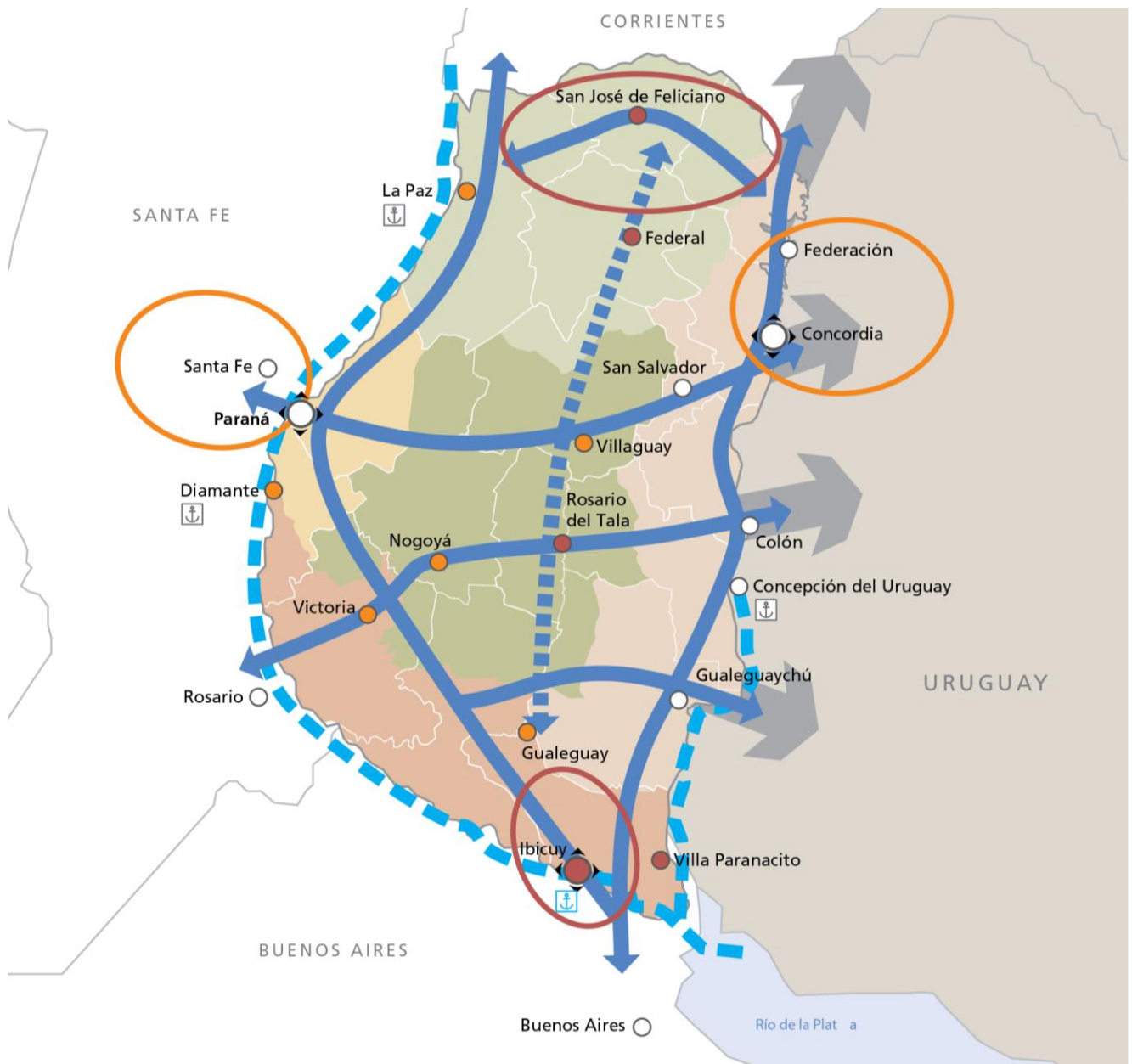
Los equipos técnicos de las provincias que integran la Región Litoral (Entre Ríos, Santa Fe, Chaco, Formosa, Corrientes y Misiones) trabajaron de manera articulada, priorizando estratégicamente determinados espacios turísticos que permitirán la consolidación de la Región.

### Región Centro



Fuente: Plan Estratégico de desarrollo turístico sustentable, Entre Ríos Turismo 2020.

## Modelo Deseado Provincial



### REFERENCIAS

	Nodo multimodal		Microrregión del Gualaguay
	Nodo multimodal a desarrollar		Regiones a desarrollar
	Centro urbano		Microrregión de las Cuchillas
	Ciudad a desarrollar		Microrregión del Delta
	Ciudad a potenciar		Subregiones a potenciar
	Ejes de conectividad territorial	Subregión metropolitana - Paraná-Santa Fe	Subregión metropolitana - Paraná-Santa Fe
	Eje de integración del Gualaguay	Subregión metropolitana - Concordia-Salto	Subregión metropolitana - Concordia-Salto
	Hidrovia Paraná-Paraguay		Subregiones a desarrollar
	Regiones a potenciar		Reactivación de puertos
	Microrregión del Paraná		Resignificación Puerto Ibicuy
	Microrregión del Uruguay		



## Planes existentes de la localidad

**PROYECTO de la obra “SISTEMATIZACIÓN DE DESAGÜES PLUVIALES, CANALIZACIÓN ARROYO SALTO”, en la localidad de Los Conquistadores Provincia de Entre Ríos.**

Expte.: S02:0099372/2016

Situación Actual: El arroyo atraviesa un sector urbano de la localidad de Los Conquistadores y recolecta los desagües pluviales de una amplia cueca rural sobre la Ruta Provincial Nº2 que lindera sobre los terraples del área ferroviaria, conformando el nacimiento del arroyo con una traza sinuosa que recorre la planta urbana de la localidad y forma una barrera física con diversos impactos negativos a la calidad ambiental en el sector más consolidado de la localidad para desembocar en terrenos anegadizos al oeste la Ruta Nacional Nº 127.

Descripción: Dentro de este marco definido es de imperiosa necesidad contar con esta obra para revertir este escenario e integrar este arroyo a la comunidad como espacio recreativo.

El proyecto tiene por objetivo mejorar el escurrimiento de los desagües pluviales a fin de evitar estancamiento de las aguas y acumulación de residuos, consecuencia del escaso desnivel, y la falta de mantenimiento, lo cual origina en épocas de grandes precipitaciones erosión en los terraplenes y desborde de los mismos provocando inundaciones.

Alcances: La Ejecución de este proyecto permitirá, mejorar la calidad de los habitantes eliminando focos contaminantes ya que a la vera del arroyo se crearán parques y paseos, logrado integrar los barrios existentes y garantizando su acceso y su vinculación con el resto de la localidad y sus dependencias.

Localización: Comprende el tramo desde la calle Juana Inschaupe hasta José Urdampilleta, atraviesa toda la localidad.

Plazo de Ejecución estimado: 6 meses a partir de la firma del Acta de Inicio de Obra.

Presupuesto oficial: \$3.252.400,00. Sin actualizar.

Estado: PV-2017-01681570-APN-DPH#MI (07/02/2017)

**PROYECTO de la obra de “PAVIMENTACION Y ALUMBRADO COLECTORA RAUL ALFONSIN”, en la localidad de Los Conquistadores, Dpto. Federación, Provincia de Entre Ríos.**

Expte: TRI 2537/2017

Presentado ante: Vialidad Nacional

Descripción: tiene por objetivo el mejoramiento del acceso a la localidad por la ruta Nacional Nº 127 y favorecer el tránsito interno, como así también el saneamiento ambiental y de libre escurrimiento de los excedentes pluviales, sistematizando los desagües evitando con ellos la erosión constante que se produce en el sector.

Alcances: La ejecución de esta obra, favorecerá el desarrollo local, brindando seguridad y calidad de vida a los habitantes de la localidad, sobre todo para mejorar el trayecto diario de los 300 alumnos de la escuela Agrotecnica Nº 37 Antonio Galli, a los cuales se les hace difícil concurrir a clases en los días de lluvia y los posteriores a las precipitaciones también. Actualmente, dicha calle es de ripio y se torna intransitable por el barro y los extensos charcos de agua que se forman cuando llueve mucho o varios días seguidos.

Localización: ejecución de pavimento desde la Ruta Provincial Nº 2 hasta Bv. José de Urdampilleta.

Plazo de Ejecución Estimado: 18 meses desde la firma del Acta de Inicio de la Obra.

Presupuesto Oficial: \$ 40.227.257,72 Sin Actualizar.

**PROYECTO de obra “ESPACIO POLIDEPORTIVO”, en la localidad de Los Conquistadores, Dpto. Federación, Provincia de Entre Ríos.**

Expte: Nº 1767412

Presentado ante: Ministerio de Planeamiento de Infraestructura y Servicios de la Provincia de Entre Ríos. Ministerio del Interior

Descripción: el proyecto consiste en proyectar una instalación deportiva y responde a objetivos que actualmente van mucho más allá del desarrollo de una o varias disciplinas, lo importante es definir claramente los objetivos, establecer el período de uso y enumerar al máximo las necesidades.

Alcances: Se propone un programa de un proyecto recreativo, cultural y deportivo para la comunidad de los conquistadores áreas de recreación y de esparcimiento.

Los Conquistadores presenta una carencia de espacios públicos destinados a la práctica de actividades físicas, recreativas y culturales, con este nuevo proyecto se incentivará a las instituciones públicas a incorporar y fortalecer grupos organizados en el desarrollo de programas permanentes y actividad física y deportiva.

Localización: Datos del terreno donde va a estar el Espacio Polideportivo entre calles Esteban Juarena, Bv Urdapilleta y Francisco Ramírez.

Plazo de Ejecución estimado: 10 meses a partir de la firma del Acta de Inicio de Obra.

Presupuesto Oficial: \$ 21.334.303,80 Sin actualizar.

#### **PROYECTO de RED DE AGUA POTABLE, en la localidad de Los Conquistadores, Dpto. Federación, Provincia de Entre Ríos**

Expte.: Nº 1611368

Presentado ante: Ministerio de Planeamiento de Infraestructura y Servicios de la Provincia de Entre Ríos.

Descripción: el presente proyecto tiene por finalidad dar solución definitiva a los inconvenientes de suministro irregular derivados de la baja presión que afecta a los usuarios, especialmente en la temporada estival cuando los consumos de agua se elevan notablemente afectando aun mas los caudales de suministro, debido a la poca sección de la red, y la misma son del año 1978.

Alcances: como en la localidad existe un tanque que pertenecía al ferrocarril, el mismo se se va a poner en funcionamiento, con una perforación por el proyecto integral de hábitat, con respecto a las cañerías se comenzó la renovación de la misma, la que abarca el perímetro entre las calles Juana Inschaupe, colectora Raúl Alfonsín, boulevard Urdapilleta y Urquiza. -

Localización: la oeste de la localidad de Los Conquistadores comprendido en las calles Juana Inschaupe Bv José Urdapilleta, Francisco Ramírez y Juan José Paso.

Presupuesto Oficial: \$8.292.320,00 último presupuesto presentado.

#### **PROYECTO INTEGRAL de HÁBITAT**

Sistema de abastecimiento de Agua. - \$ 177.500,00 puesta en funcionamiento del tanque Ex ferrocarril con conexión a la Red Existente. EN EJECUCIÓN.

Red de Agua Potable. - \$ 2.404.666,00 Se va a dividir en 3 sectores con caños de 75" (Red madre agua), y las conexiones internas de 63" dividiendo los sectores con llaves exclusas, también colocando 2 hidrantes en los lugares de fácil accesibilidad.-

Conexiones Domiciliarias de Agua.- \$ 1.001.535,00 se proyecta hacer 240 conexiones domiciliarias completa.

Red Cloacal Madre. - \$ 3.154.125,00 está Proyectada hacer 2 Red madre una por Andrés Menara (1° arrancando desde Juana Inschaupe hasta Bv José de Urdapilleta) y Francisco Ramirez (2° empezando desde Juana Inschaupe hasta Bv. José de Urdapilleta).

La red madre va ser 200" y en cada esquina va a haber una Boca de Registro. Son aproximadamente 26.-

Y se van unir las bocas de registro que hay en existencia con cañerías de 160". EN EJECUCIÓN.

Conexiones de red cloacal.- \$ 1.032.000,00.- se proyecta 150 conexiones domiciliarias con cámara séptica y registros. EN EJECUCIÓN.

Planta de Tratamiento de Efluentes Cloacales- Piletas de Tratamiento.- \$ 4.694.445,00.-

Se va hacer 2 lagunas.- (anaeróbica y facultativa) se la considero para 2500 habitantes con una proyección de 10.000 habitantes.

Estación Elevadora de Efluente Cloacales. - \$ 330.452,00 la estación elevadora o de impulsión va estar colocada en Andres Menra Y José Urdapilleta.- desde ahí se van a colocar caños de 160" hasta la laguna

Regularización Dominial (mensuras).- \$ 60.000,00.-

**PROYECTO de LOCALIZACIÓN DEL ÁREA INDUSTRIAL**

El pedido de solicitud de financiamiento del proyecto del área industrial fue realizado a la Provincia de Entre Ríos.

Localización: Predio Ubicado en el ejido urbano a 2 km en las afueras, sobre la ruta Nacional nº 127 y a 3 km de la ruta provincial Nº 2.

La futura área industrial es atravesada por la traza del gasoducto Internacional y su planta reductora de gas.

Beneficios y alcances: este proyecto será de gran importancia, por su ubicación estratégica en la geografía provincial, favoreciendo el desarrollo de la localidad.-

Datos del Terreno:

Plano de mensura Nº 18.540

Partida Provincial Nº 114.192

Expediente: Nº 1300780,

Tipo de expte común, Ente Coordinación General de Gestión.- Ministerio de Producción

Orden 4737, Destino 3743.-, Destino Actual Subsecretaría de Relaciones Municipales y Comercio- Coordinación General de Gestión.- Ministerio de Producción

**PROYECTO de la obra “RENOVACIÓN URBANA”, AVENIDA RAFAEL BESADA en la localidad de Los Conquistadores, Dpto. Federación, Provincia de Entre Ríos.**

Presentado ante: Ministerio del Interior, Obras Públicas y Viviendas.-

Descripción: El proyecto tiene por objetivo integrar las áreas con mayor cantidad de edificios públicos con las zonas periféricas donde se ubican las zonas más vulnerables mediante un nuevo trazado de avenida Rafael Besada que articula la futura colectora con sus conexiones con la ruta Nacional Nº 127, y la Avenida Justo José de Urquiza.

Alcances: Este emprendimiento consiste en mejorar la calidad estética-arquitectónica y funcional de esta importante vía de comunicación que articula los sectores extremos de la planta urbana, centro

Cultural, Estación del ferrocarril Club Social Recreativo y Deportivo Los Conquistadores y la Plaza principal San Martín.

Con esta obra compuesta por calzadas adoquinadas, veredas con pisos baldosones equipamiento urbano con tecnología de iluminación led beneficiará a una amplia población Urbana semi-rural.

Localización: Comprende el tramo desde el salón cultural hasta Calle San Martín por Rafael Besada.

Plazo de Ejecución estimado: 3 meses a partir de la firma del Acta de Inicio de Obra.

Estado: EN EJECUCIÓN

**SIMULACIÓN DE LA PROPUESTA**



**“PROGRAMA 3000 JARDINES”, en la localidad de Los Conquistadores, Dpto. Federación, Provincia de Entre Ríos**

Grabado Nº 1844103

Presentado ante: Consejo General de Educación

Descripción: Unidad Educativa de Nivel Inicial, (la Municipalidad de Los Conquistadores solicitó mediante nota incorporación del Programa 3000 Jardines a la Escuela Primaria Nº 67, Ana Mc Donald de Mc Neill)

Alcances: Creación de una Unidad Educativa de Nivel Inicial en la Localidad de Los Conquistadores, se van a construir 3 salitas para niños de 3 a 5 años,

Localización: el terreno se encuentra ubicado entre las vías del ferrocarril calle Esteban Jaurena, Justo José de Urquiza

Estado: EN EJECUCIÓN – SE COMENZARON LAS TAREAS DE LIMPIEZA DE TERRENO Y NIVELACIÓN.



*Movimientos de Suelo. Jardín de Infantes*



10 Viviendas

**PROYECTO “10 Viviendas”, en la localidad de Los Conquistadores, Dpto. Federación, Provincia de Entre Ríos.**

Expte.: ACU 1296/14

Programa: “Programa Federal de Viviendas y Mejoramientos del Hábitat de Los Pueblos Originarios y Rurales”

Financiamiento: Ministerio de Planificación Federal, Inversión Pública y Servicios. Secretaría de vivienda de Desarrollo Urbano y vivienda.-

Descripción: Conjunto habitacional de 10 viviendas ubicado en la manzana Nº 29 de las calles Sarmiento y Juan José Paso, donde se planteó una cortada articulada de las calles mencionadas.

Las mismas fueron construidas con materiales tradicionales como estructura de hormigón armado, mampostería de ladrillos cerámicos, cubierta de chapa con estructura metálicas, revoques comunes y carpintería metálica de aluminio color blanco y las instalaciones serán de PVC termo fusión.-

Modalidad: Administración Municipal

Localización: Manzana 29

Plazo de Ejecución Estimado: 12 meses desde la firma del Acta de Inicio de Obra.

(La Firma del convenio fue el 09/09/2014 y fueron entregadas 14/12/2018.-)

Presupuesto Oficial: \$ 5.118.880,00 y reconducción de Presupuesto (R62) Abril 2017 a \$ 6.945.447,39.

Estado: Ya fueron entregadas.

Se solicitó al Programa la incorporación de 2 viviendas ampliando al Proyecto de 10 viviendas a 12 viv, debido a la gran necesidad y demanda de esta localidad, como así también las obras complementarias: Red Cloacal, Luminarias Led, Cordón Cunetas y badenes.

**PROYECTO “26 Viviendas”, en la localidad de Los Conquistadores, Dpto. Federación, Provincia de Entre Ríos.**

Expte.: TRI 381052016

Programa: “Emergencia Hídrica”

Presentado ante: Ministerio de Planificación Federal, Inversión Pública y Servicios. Secretaría de vivienda de Desarrollo Urbano y vivienda.-

Descripción: Conjunto habitacional de 26 viviendas ubicado en la manzana Nº 29 (12 Viviendas) de las calles Sarmiento y Juan José Paso, manzana Nº 4 (14 viviendas) entre calles Francisco Ramírez, Juana Inschaupé.

Las mismas serán construidas con materiales tradicionales como estructura de hormigón armado, mampostería de ladrillos cerámicos, cubierta de chapa con estructura metálicas, revoques comunes y carpintería metálica de aluminio color blanco y las instalaciones serán de PVC termo fusión con termotanques solares.-

Objetivo: estas viviendas serán destinadas a familias que son afectadas por las abundantes precipitaciones y que deben abandonar sus viviendas.-

Modalidad: Administración Municipal

Localización: Manzana Nº 29 y manzana Nº 4



Plazo de Ejecución Estimado: 12 meses desde el inicio de la obra

Presupuesto Oficial: \$ 33.030.701,09

**PROYECTO: “Primero Entre Ríos, Primero Tu Casa”  
Prototipo de vivienda de madera de alta prestación  
con entramado de madera en la Localidad de Los  
conquistadores Dpto. Federación Entre Ríos.-**

Expediente: 183209

Presentado: Ante el Instituto Autárquico de Planeamiento y Vivienda (I.A.P.V.) de la Provincia de Entre Ríos.-

Descripción: Construcción de 20 Viviendas de Madera de Alta Prestación con entramado de madera, con la construcción de las mismas se quiere dar solución habitacional a familias de la localidad y promover la industria local a través de un financiamiento Provincial.

Alcance: El programa tiene como objeto satisfacer la demanda de sectores sociales a los que no les resulta posible el acceso a otras fuentes de financiamiento para obtener su primera vivienda.

Localización: las mismas tendrán lugar en la manzana N° 4 calle Francisco Ramírez entre calle Juana Inschauspe y Corrientes del plano de la planta urbana de Los Conquistadores.

Plazo de Ejecución: 8 Meses a partir de la firma del Acta de inicio de Obra.

Presupuesto Oficial: Licitación publica N° 36/18, Apertura de la Misma 17 de Septiembre de 2018 de Pesos Dieciocho Millones Trescientos Sesenta y Un Mil Doscientos Cincuenta y Siete con 06/100 (\$ 18.361.257,06).-

Presupuesto Oficial: Pesos Dos Millones Doscientos Tres Mil Trescientos Cincuenta con 85/100

(\$ 2.203.350,85).

**PROYECTO: “Salón Cultural Municipal”**

Origen: Surge de una propuesta en el año 2013, por medio de la Comisión de Cultura Municipal, apoyada por su presidente Edgardo Alcides Miño, con la

necesidad de contar con un espacio apropiado para distintas actividades culturales, festivas, y reuniones institucionales entre otras.

Su importancia: tanto el Salón Cultural como su Anexo, representan un lugar propicio para el desarrollo de una variedad de actividades importantes para la comunidad, teniendo en cuenta que durante el año se realizan muchos eventos culturales, festivos, y un festival Municipal “La Bailanta” que concentra una gran cantidad de público.

Además de el desarrollo de todos los talleres municipales, (guitarra, pintura, manualidades, pastelería, folclore, zumba, etc.) y la utilización permanente para reuniones institucionales, agrupaciones estudiantiles, cursos etc.

Financiamiento: Se Construyo con Recursos Municipales, y con la participación fundamental de la comisión de cultura, quienes ejecutaron gran parte de la construcción Conjuntamente con el personal de obras de la Municipalidad.

Etapas: La Primera Etapa consistió en la construcción de un salón de 16 x 10, con fondo y laterales de ladrillo revocado, frente de madera con postes de eucaliptus colorado (estilo cabaña), techo con cabriadas de madera, cielorraso de machimbre, y ventanales fijos de frente de aluminio con vidrios color bronce. Esta Etapa, ya está terminada y en funcionamiento, quedando detalles de culminación que se iran ejecutando con el tiempo.



Segunda Etapa Edificio Complementario, de apoyatura al Salón, consta de Cocina, Churrasqueras, Oficina y Sanitarios, además de un Sanitario para Discapacitados. Dicha obra se encuentra en ejecución

en trabajos de terminaciones. Ya se encuentran habilitados los Sanitarios para su uso y a corto plazo, se habilitará el resto de la infraestructura.



**PROYECTO: Planta Tratamiento de Residuos Sólidos Urbanos en la Localidad de Los Conquistadores Dpto. Federación Entre Ríos.**

Presentado: Convenio Marco de Coordinación y cooperación con la Secretaria de Ambiente y Desarrollo Sustentable de la Jefatura de Gabinete de Ministros en fecha 10 de mayo de 2012.

Descripción: Construcción de un tinglado para la Planta de Clasificación (tolva y cinta de recepción, cinta de clasificación estructura elevada de cinta de clasificación, carros volcadores de cuatro ruedas para depósitos de material clasificado para su prensado, prensa enfardadora horizontal, y un camión recolector.

Alcances: El programa tiene como objeto el ordenamiento ambiental del territorio del municipio, gestionar sustentablemente sus recursos naturales, controlar las actividades contaminantes y o susceptibles de causar impactos negativos en el ambiente o alguno de sus componentes, gestionar los residuos sólidos urbanos, desarrollar programas de producción limpia, clasificación en origen, reclasificación en planta de tratamiento y de educación ambiental.

Planificación de Trabajo: Recolección de residuos domiciliarios 3 veces a la semana dando comienzo a las 8 de la Mañana con un promedio de 1.200 Kgs diarios de residuos de los cuales alrededor de 700 Kgs son inorgánicos los cuales son compactados para su posterior venta, unos 300 Kgs de orgánicos son trasladados a la platea de descomposición donde es convertido en compost para ser utilizado en viveros, y 200 Kgs de material no reciclable se destina a relleno sanitario. Todas estas tareas se realizan con 7 operarios 9 horas diarias c/u.

Localización: El mismo tiene lugar en la zona de ampliación al Sur de la planta urbana de Los Conquistadores sobre calle Félix Rodríguez, el predio cuenta con una superficie de 5.205,30 m2.

Plazo de Ejecución de la Obra: 12 Meses a partir de la firma del Acta de inicio de Obra.

Presupuesto Oficial: Pesos Un Millón Ochenta y Cuatro Mil Cuatrocientos (\$ 1.084.400,00).

Estado: Ejecutado





## Territorio

### Escala Nacional

### Sistema Jurídico-Administrativo

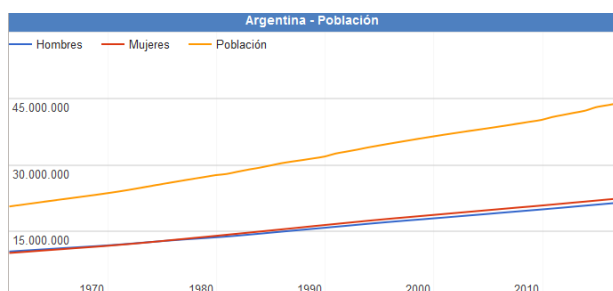
#### Población

Según datos del Censo Nacional de Población, Hogares y Vivienda del año 2010 la población de la República Argentina asciende a 40.117.096 habitantes, con una densidad media de 14,4 hab/km<sup>2</sup> sin considerar la superficie de la Antártida Argentina e Islas del Atlántico Sur. Argentina, que es uno de los países más grandes del mundo, tiene una densidad de población muy baja, está en el puesto 23 en el ranking de densidad mundial, con 16 habitantes por Km<sup>2</sup>.

El anterior Censo del año 2001 arrojó un total de 36.260.130 habitantes, por lo que el incremento de población al 2010 fue de 3.856.966 habitantes con una tasa de variación intercensal 2001-2010 del 10,6%, menor a la registrada entre los censos de 1991 y 2001 del 11,2%.

Argentina cerró 2016 con una población de 43.847.430 personas, lo que supone un incremento de 429.665 habitantes, 216.947 mujeres y 212.718 hombres, respecto a 2015, en el que la población fue de 43.417.765 personas.

Según los últimos datos publicados por la ONU, el 4,81% de la población son inmigrantes ocupando el puesto 82º en porcentaje de inmigración.



Fuente: [www.datosmacro.com/demografia/poblacion/argentina](http://www.datosmacro.com/demografia/poblacion/argentina)

## Desarrollo Humano

Argentina posee un Índice de Desarrollo Humano de 0,827 (año 2016); posicionándose en el puesto 45, formando parte del grupo de países de desarrollo humano muy alto. Su Índice de Desarrollo Humano ajustado por la desigualdad es de 0,698; con un coeficiente de Gini de 42,7, le hace retroceder ocho posiciones en el IDH.

Su Índice de Desigualdad de Género la ubica en el 75º lugar. En educación, tiene una inversión del 5.1% del PBI. Según el Banco Mundial, su PIB nominal es el 21º del mundo (año 2015).

Su capacidad tecnológica y científica le ha permitido producir y diseñar satélites y construir reactores nucleares. En las últimas décadas, ha brindado una creciente cooperación nuclear a países de América Latina, el Magreb, el Golfo Pérsico, el sudeste asiático y Oceanía, a partir de las capacidades desarrolladas por la Comisión Nacional de Energía Atómica (CNEA) y por la empresa estatal INVAP.

#### Provincia de Entre Ríos

El índice elaborado por la Organización de las Naciones Unidas establece un valor que va del 0 al 1. La Ciudad Autónoma de Buenos Aires ocupa el primer lugar de la lista con un valor de 0,792, seguidas por Chubut, Mendoza, San Luis, Neuquén y Santa Cruz, mientras que Entre Ríos se encuentra séptima, con un valor de 0,565.

De acuerdo al análisis realizado por la ONU, Entre Ríos se encuentra por encima de las provincias que comparten la Región Centro, Santa Fe (0,553) y Córdoba (0,541), e incluso por encima de la provincia de Buenos Aires, que posee un índice de 0,556 y abarca los tres ejes de la Agenda 2030 de la ONU, que articula aspectos más amplios en función del desarrollo sostenible. Además, se propuso conformar una primera aproximación a la situación de cada distrito de acuerdo al crecimiento económico, la inclusión social y la sostenibilidad ambiental.

Teniendo en cuenta el análisis de los especialistas, y a diferencia de lo que pasó en otros distritos, en Entre Ríos el gobierno provincial sostuvo a partir de 2016 políticas públicas de acceso a bienes y servicios básicos, tales como salud, educación en todos sus

niveles, y cultura, así como también dio continuidad y empezó nuevas obras públicas, lo que está considerado como vectores para el desarrollo económico y social. Todo ello motorizó el alza de los valores con los que se mide este nuevo índice.

Otro dato, ya de tipo estructural, que influyó en el análisis del caso entrerriano, está dado por el carácter federal de la distribución de la población al interior de la provincia. La existencia de numerosos centros urbanos de relativa importancia, con presencia de instituciones educativas terciarias e incluso universitarias, es también una de las fortalezas que cimentan la posibilidad de desarrollo sostenible entrerriano.

Además, movido por el fuerte compromiso de la sociedad, Entre Ríos se ha mantenido a la vanguardia en políticas que tienden a preservar el ambiente. Este ítem se ha visto fortalecido recientemente por la sanción de la Ley Antifracking que promovió el gobernador Gustavo Bordet, y se encuentra presente de manera transversal dentro de las políticas públicas entrerrianas.

Asimismo, en su informe, la ONU destaca el nivel de educación y calificación del trabajo entrerriano, mientras que los niveles de pobreza no son significativamente altos (Provincia de Entre Ríos, 2018).

## Provincia de ENTRE RÍOS

### Sistema Jurídico-Administrativo

La provincia de Entre Ríos al igual que sus pares, posee autonomía respecto al gobierno nacional exceptuando aquellos temas de naturaleza federal.

La República Argentina es un estado Federal constituido por 23 Provincias y una Ciudad Autónoma. Cada Provincia tiene competencias legislativas en los términos establecidos en sus respectivas Constituciones en las que de forma expresa manifiestan su adhesión a la República.

Esto está reconocido por el artículo 121 de la Constitución de la Nación Argentina conservando todo el poder no delegado por esta Constitución al gobierno federal, y el que expresamente se haya

reservado por actos especiales al tiempo de su incorporación.

La constitución provincial vigente (Provincia de Entre Ríos, 2018) es la correspondiente al año 2008. El último proceso de Reforma Constitucional para lo cual se creó la Convención Constituyente mediante la Ley N° 9768.

En ella se establece la existencia de tres poderes: el poder ejecutivo, el poder legislativo y el poder judicial.

La provincia está organizada en 17 jurisdicciones denominadas departamentos, cada uno con su respectiva ciudad cabecera y una capital provincial, Paraná, la que alguna vez fue también sede del gobierno nacional en tiempos de la Confederación Argentina, entre 1853 y 1861 y donde hoy residen los tres poderes del Estado entrerriano.

Los departamentos entrerrianos no son divisiones administrativas organizadas ya que no tienen ningún órgano de gobierno, su propósito es servir a la descentralización de la administración provincial. Existen jefaturas departamentales de la Policía de Entre Ríos, direcciones departamentales de escuelas y de otros órganos descentralizados. También sirven como distrito electoral para el Senado provincial, eligiéndose un senador por cada departamento.

Las comunidades cuya población estable legalmente determinada no alcance el mínimo previsto para ser municipios constituyen comunas (ARTÍCULO 232 Constitución de la Provincia). El gobierno de los centros rurales de población, en lo que se refiere a los intereses comunales, está a cargo de una Junta de Gobierno (Ley 755 de Juntas de Gobierno). Actualmente la cantidad de Juntas de Gobierno asciende a 194.

La provincia utiliza el sistema de ejidos no colindantes para sus municipios, por lo que existen territorios no organizados en los intersticios entre municipios y juntas de gobierno, los habitantes de los cuales quedan privados de los servicios prestados por los gobiernos locales.



Bandera y Escudo de la Prov. de Entre Ríos. Fuente:  
[www.entrierios.gov.ar](http://www.entrierios.gov.ar)

## Superficie y Ubicación

### Provincia de Entre Ríos


#### Ubicación en la República Argentina



Entre Ríos es una de las 23 provincias que, junto al distrito federal, componen la República Argentina. Situada en la región centroeste de la República Argentina, al sur del Continente Americano. Limita al norte con la Provincia de Corrientes, al este con la República Oriental del Uruguay, al sur con la Provincia de Buenos Aires y al oeste con la Provincia de Santa Fe.

Geográficamente forma parte de la Mesopotamia Argentina e integra políticamente junto con las Provincias de Córdoba y Santa Fe, la Región Centro. De especial relevancia para el MERCOSUR, Entre Ríos cobra importancia por su posición geográfica estratégica que comprende un paso obligado en el eje nortesur de la República Argentina con Brasil y el eje esteoeste comprendido por el Corredor Bioceánico que une Uruguay y Chile.

Con 78.781 km<sup>2</sup> de extensión, ocupa el 2,83 % del total de la superficie del país, siendo la séptima provincia menos extensa del país y con 15,77 hab/km<sup>2</sup>, la sexta más densamente poblada.



Fuente: [www.turismoentrierios.com/provincia/flora.htm](http://www.turismoentrierios.com/provincia/flora.htm)

## Relieve y Ecosistemas

### Flora:

#### El Palmar de Colón

Es un fugio de flora y fauna desplegado por un territorio de 8500 hectáreas en el centro este del territorio entrerriano, el Parque Nacional. El Palmar preserva como formación emblemática el palmar de Yatay, a manera de bosque abierto, es una especie autóctona que llega a vivir entre 200 y 400 años, que suele engalanar los cielos con sus flores amarillas, y que ofrece un delicioso fruto dulce, utilizado especialmente para la elaboración de licores. El mismo se presenta a manera de un bosque abierto.

Junto a la palmera Yatay crecen arbustos como la chilca y hierbas de floración notable como margaritas y verbenas.

### Los Montes

Son formaciones vegetales que presentan como característica común ser muy tupidos, lo que dificulta el paso del hombre montado a caballo o a bordo de un automóvil. Hay montes en el centro y en el noroeste de la provincia. Las especies que los forman son el ñandubay, el algarrobo, el espinillo, el chañar, el tala, el molle, el lapacho y el timbó.

### El Monte Blanco

Otra clase de monte está ubicada en el Delta del Paraná. Sus árboles son de madera blanda y pulposa, de hojas grandes. Algunas de las especies arbóreas que se encuentran en esa zona son el sauce criollo, el Colorado o de la Costa; el Álamo Criollo, el Carolina y de Canadá, los Ceibos, Curupíes, Timbúes, Canelones, Laureles y Falsos Alisos.

### Plantas acuáticas y forrajeras

Una rica flora acuática puebla los ríos y lagunas: el irupé, el repollito de agua, camalotes y achiras. Y más al sur, donde las tierras son aptas para la cría de ganado, se extiende un espeso manto herbáceo sin formaciones arbóreas.

### Fauna:

La fauna de Entre Ríos se encuentra protegida naturalmente de la depredación por los ríos que rodean a la provincia, así como también por límites establecidos a la caza y pesca de las especies.

### Aves

Las aves abundan en la provincia, sobre todo en las áreas lacustres. Las zancudas cigüeñas, el tutuyú coral, la garza mora, las bandurrias, cuervillos y espátulas viven en ríos, arroyos y lagunas, junto con algunas palmípedas. Patos, viguaes y cisnes. Los

pájaros más comunes son el pirincho, el urutaú, cardenales, martin pescador, bigua y el carpintero.

### Reptiles

En la provincia se encuentran saurios de diversos tamaños, como yacarés, iguanas y lagartijas. Entre los ofidios existen ejemplares de serpientes de coral, boa, cascabel y la mortífera yarará.

### Mamíferos

Compartiendo el territorio hay también carpinchos, hurones, zorros del monte, guazunchos, lauchas o ratones de campo, mulitas, peludos, comadreja.

### Peces

La fauna ictícola entrerriana está compuesta por más de 200 especies, entre las que se destacan diversas clases de peces: armado, surubí, patí, dorado, sardina, sábalo, manduví, anamengüí, boga, pacú y dientudo.



<http://www.turismoentrerios.com/provincia/fauna.htm>



<http://www.turismoentrerios.com/provincia/fauna.htm>



## Áreas naturales protegidas

Existen en la provincia más de 40 áreas naturales protegidas, incluyendo dos parques nacionales, un sitio Ramsar y 2 reservas ícticas intangibles.

Parque nacional El Palmar: Ubicado en el departamento Colón, 8200 ha. Creado el 23 de enero de 1966

- Parque nacional Predelta: Ubicado en el departamento Diamante, 2458 ha. Creado el 13 de enero de 1992)
- Sitio Ramsar Palmar Yatay, ubicado en los departamentos Colón y San Salvador. 21450 ha. Declarado el 5 de junio de 2011.

## Geografía

Junto a Misiones y Corrientes, Entre Ríos integra la Mesopotamia argentina, por encontrarse limitada al este y el oeste, respectivamente, por los grandes ríos Uruguay y Paraná.

El relieve entrerriano ocupa una extensión del extremo oriental de la llanura pampeana, presenta un paisaje de llanura sedimentaria originado en la erosión, levemente ondulada, de alturas no superiores a los 100 metros con una pendiente que paulatinamente sube hacia el oeste y el norte.

Estas alturas, mal llamadas cuchillas, son en realidad lomadas que constituyen una prolongación del relieve de Corrientes y que al ingresar a la provincia se divide en dos brazos: el occidental o de Montiel, de dirección sudoeste y que llega hasta las cercanías del arroyo Hernandarias y el brazo oriental o Grande, que desde el sudeste llega hasta el sur del departamento Uruguay. Estas lomadas determinan la divisoria de aguas: las pendientes hacia el río Paraná y hacia los ríos Uruguay y Gualeguay.

Además de estas lomadas, existen tres prolongaciones de dirección Norte - Sur, entre los arroyos Nogoyá y Clé; otro, entre éste y el río Gualeguay y por último, otro, entre el río Gualeguay y el Gualeguaychú.

En la zona de Diamante, Victoria y Gualeguay, las lomadas dan al paisaje un aspecto de toboganes gigantes. La base de la llanura sedimentaria es de

origen precámbrico. Se caracteriza por una marcada heterogeneidad en su topografía, suelos y vegetación. El mismo se encuentra conformado por:

- 77% de tierra firme: aproximadamente 6.066.137 has.
- 20% de islas, delta, pre-delta y anegadizos: alrededor de 1.575.620 has.
- 3% agua, ríos Paraná, Uruguay y otros: cerca de 236.343 has.

Entre Ríos posee 5 tipos de suelos: molisoles, vertisoles, alfisoles, entisoles, inceptisoles, mezcla de entisoles e inceptisoles.

## Recursos Hídricos

Desde su propio nombre, la provincia denota la fuerte presencia de cauces hídricos que han determinado su demarcación geográfica e influido en su economía. Los dos principales, el Paraná y el Uruguay, aglutinan a las grandes localidades en sus márgenes.

Estos dos ríos forman subsistemas o pendientes dentro de la provincia a los cuales se han sumado otros dos, el Gualeguay y el Guayquiraró. Límites están dados por ríos o arroyos:

- Al oeste y sur, el río Paraná
- Al norte el Guayquiraró, el Mocoretá y los arroyos Basualdo y Tunas.



- Al este, el río Uruguay. Desde el límite con Corrientes hasta pocos kilómetros al norte de Concordia se encuentra el embalse de Salto Grande.

Hacia el sur se halla el Delta del Paraná con terrenos bajos y formación de islas.

En total la provincia cuenta con 41.790 km de ríos y arroyos. Además de 7736 cursos de agua interiores.

### Sismicidad

El 22 de octubre de 1948 se produjo un sismo entrerriano con epicentro a 90 km al sudeste de Chajarí, que tuvo fuerte repercusión en la región debido al absoluto desconocimiento de la posibilidad de existencia de estas catástrofes naturales en esta provincia.

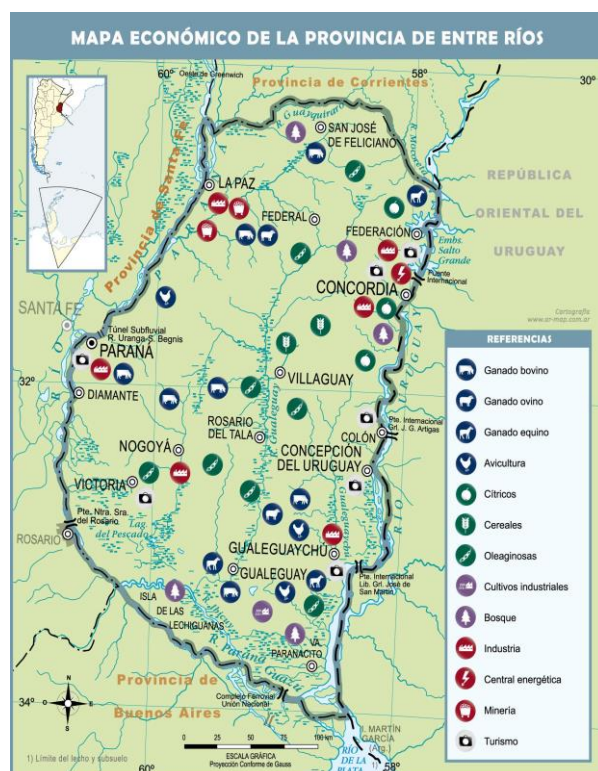
La provincia responde a las subfallas «del río Paraná», y «del río de la Plata», y a la falla de «Punta del Este», con sismicidad baja. Sus últimas expresiones se produjeron además del de 1948, el 5 de junio de 1888 (129 años), a las 3.20 UTC-3, con una magnitud aproximadamente de 5,0 en la escala de Richter (terremoto del Río de la Plata de 1888).

### Clima

Por su situación geográfica en Entre Ríos la temperatura disminuye de norte a sur. Dado esto podemos encontrar dos regiones climáticas: una subtropical sin estación seca y otra cálida.

La primera afecta a los departamentos de Federación, Feliciano, Federal y norte de La Paz. Los inviernos son suaves y los veranos con temperaturas promedio superiores a los 26°C. La temperatura media anual es de 20°C. Las precipitaciones superan los 1.000 mm. anuales y predominan los vientos norte, este y noreste.

La segunda región climática, que corresponde al resto del territorio, presenta inviernos cuya temperatura media oscila entre los 7°C y 10°C., y en verano, entre los 19°C y 23°C. La amplitud media varía entre los 10°C y 16°C. En esta zona se encuentran presentes vientos del sur, sureste, noreste y pampero. Las precipitaciones, en promedio, son inferiores a los 1.000 mm anuales.



Mapa económico de la Prov. de Entre Ríos. Fuente: mapoteca.educ.ar

### Economía

La actividad económica de la provincia se sustenta principalmente en la agricultura, la ganadería y el turismo y en menor medida en la minería y la industria.

- Actividad agrícola: de arroz, soja, trigo, maíz, cítricos, arándanos, nueces de pecán y la forestación de eucaliptus. Es la primera productora nacional de mandarinas, naranjas, arroz y nueces de pecán, la segunda de pomelos y la cuarta en soja, arroz y sorgo granífero.
- Del cultivo de trigo, maíz y lino se ha evolucionado hacia una actividad muy diversificada, que responde a las demandas de los estímulos generados por las necesidades de los mercados nacional y mundial.
- Actividad ganadera: hay un claro predominio del sector vacuno y avícola. En menor escala está la producción de ovinos. La actividad ganadera obtuvo un impulso cuando la provincia fue declarada libre de aftosa.
- Actividad industrial: tiene un fuerte vínculo con el sector agropecuario, destacándose la elaboración de alimentos y bebidas, molinos harineros, molinos arroceros. También existen industrias relacionadas

con la madera, los productos químicos, la metalurgia y las maquinarias.

- **Actividad Turística:** Entre Ríos actualmente tiene como uno de sus ejes de desarrollo a la actividad turística, es el cuarto destino más visitado a nivel nacional. Sus principales atractivos turísticos son los complejos termales, el turismo rural, la pesca deportiva, el turismo aventura y los carnavales.

Entre Ríos es origen de aproximadamente del 2,3 % de las exportaciones totales de la Argentina. Sus principales mercados destino son China (14 %), Brasil (12 %) y Chile (8 %).

Las principales fuentes energéticas de la provincia son la electricidad y el gas. La producción eléctrica se origina en la Represa Salto Grande. Dicha represa fue el primer complejo hidroeléctrico binacional de Latinoamérica, y provee de electricidad tanto a la Argentina como al Uruguay. El suministro gasífero se debe a la conexión con el Gasoducto Subfluvial que cruza el río Paraná y continúa con el Gasoducto Troncal Entrerriano, una obra a cargo de la empresa Gas del Norte S.A.

## Microrregiones

La Constitución de Entre Ríos en su artículo 75 fomenta el asociativismo dentro de su territorio.

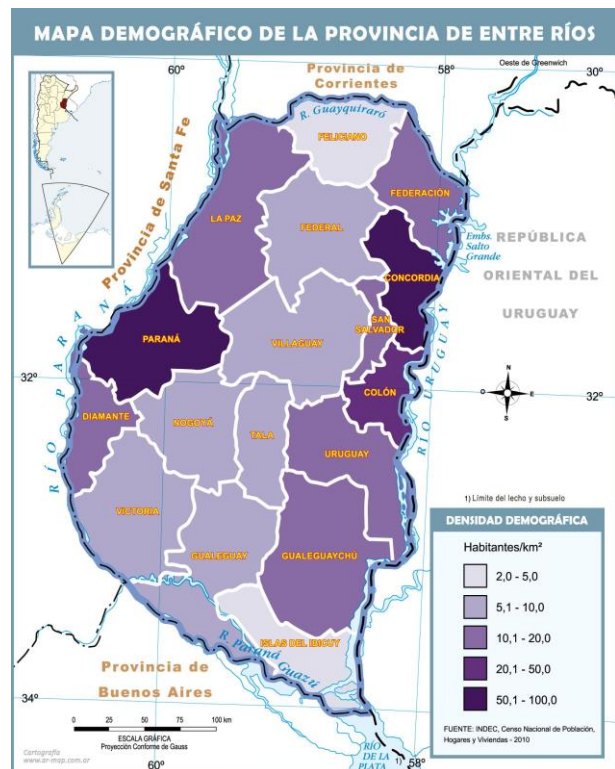
“Fomentará la creación de regiones o microrregiones dentro de su territorio, atendiendo características de comunidad de intereses, afinidades poblacionales y geográficas, para posibilitar un desarrollo económico y social sustentable.”

Actualmente existen diversas microrregiones productivas y turísticas que cuentan con estatutos y autoridades comunes. Dentro de las principales se puede nombrar a la microrregion tierra de palmares, Crespo y sus aldeas y la del camino costero.

## Población

Entre Ríos cuenta con una población de 1.236.959 (INDEC, 2010) habitantes según el último Censo 2010 y una proyección estimada de 1.360.443 (INDEC, 2010) en 2018, distribuida en 17 departamentos, 78 municipios y 169 comunas, lo que la convierte en la séptima provincia más poblada del país.

Con una densidad de población promedio de 15,77 hab/km<sup>2</sup>, denota una tendencia marcada ascendente desde el centro del territorio hacia los márgenes de los Ríos Uruguay y Paraná, siendo especialmente concentrada en los Departamentos Paraná donde la densidad llega a los 68,3 hab/km<sup>2</sup> y en el Departamento Concordia con 52,2 hab/km<sup>2</sup>.



Mapa demográfico de la Prov. de Entre Ríos.  
Fuente: mapoteca.educ.ar

## Escala Local

### LOS CONQUISTADORES

#### Sistema Jurídico-Administrativo

La localidad de Los Conquistadores es un municipio distribuido entre los Distritos Tatutí y Atencio, al Este del departamento Federación de la provincia de Entre Ríos. Teniendo como límites del radio urbano, al Norte "Estancia Buena Esperanza" de Besca S.A., en coincidencia con el límite del sector Este, extendiéndose hacia el Sur por la Cañada Bermúdez al Oeste limitando con el Departamento Feliciano. Las ciudades más cercanas son: hacia el Norte la ciudad de San Jaime De La Frontera, hacia el Este la ciudad de Chajarí, hacia el Oeste la ciudad de San José De Feliciano, y hacia el Sur la ciudad de Federal.

El ejido del municipio comprende la localidad del mismo nombre y un área rural. Se encuentra en una

zona de producción ganadera y arrocera, rodeado de grandes estancias, a 232 km en línea recta de la ciudad de Paraná, capital de la provincia.

Los Conquistadores se encuentra en la intersección de la Ruta Provincial N°2 y la Ruta Nacional N°127. El desactivado ramal Diamante - Crespo - Federal - Curuzú Cuatiá, del Ferrocarril General Urquiza, atraviesa toda la localidad.

Inicialmente, su nombre era Villa Herminio J. Quiróz, pero como ocurre con todos los pueblos donde su empuje principal era el ferrocarril, el nombre de la estación "Los Conquistadores" fue desplazando al original.

El 1 de octubre de 2001 fue creado el municipio de 2° categoría mediante el decreto N° 3626/2001 MGJ del gobernador de Entre Ríos, sustituyendo a la junta de gobierno existente hasta entonces.

El Municipio es regulado según la Ordenanza N° 02/2011 posee Presidente Municipal o Intendencia, Vice Intendencia, Secretaría General, Asesoría

#### Curvas de Nivel



Curvas de nivel de la localidad de LOS CONQUISTADORES  
FUENTE: SPTyCOP en base a datos del Censo Nacional de Población, Hogares y Viviendas. Año 2010. INDEC.



Contable, Asesoría Legal. De la Intendencia dependen 4 (cuatro) áreas: Dirección de Desarrollo Social, Dirección de la Producción, Dirección de Obras y Servicios Públicos y Dirección de Inspección General, cada una de ellas con sus correspondientes sectores. De la Secretaría General dependen 5 (cinco) Áreas: Contaduría, Tesorería, Catastro y Rentas.



BANDERA de "LOS CONQUISTADORES"  
FUENTE: Municipalidad de Los Conquistadores

En la Bandera de la localidad se hace referencia a las vías del ferrocarril, las viviendas de los primeros pobladores, las aves simbolizan "el Chajá" que es el ave característica de la zona, y el árbol que simboliza una porción de tierra, un terreno donado el cual se lo conocía como "El árbol solo".

SU PATRONA: La virgen De La Medalla Milagrosa.



ESCUDO de "LOS CONQUISTADORES"  
FUENTE: Municipalidad de Los Conquistadores

## Sistema Natural

Los Conquistadores se encuentra sobre la cuchilla de Montiel en la divisoria de aguas de las cuencas de los ríos Paraná, Gualeguay y Uruguay. El arroyo Tases, afluente del arroyo Feliciano de la vertiente del Paraná, el arroyo Fortuna, de la vertiente del Gualeguay, y el arroyo Torres, afluente del río Mocoreta de la vertiente del Uruguay, nacen en sus inmediaciones y drenan la localidad.

## Superficie de la localidad

Según datos brindados por la Municipalidad de Los Conquistadores, la localidad abarca 8150 ha, de las cuales 200 corresponden a la Zona Urbana.

## Clima

El clima de Los Conquistadores es cálido con variedad subtropical sin estación seca, en verano la temperatura supera en promedio los 26°. La temperatura media anual en promedio es de 20°. Las precipitaciones superan los 1000 mm anuales.

## Sistema Económico

Los Conquistadores posee a su alrededor una amplia zona rural siendo la ganadería una de las principales actividades que se realizan como así también la agricultura con el cultivo de arroz y soja.

## Población

Los Conquistadores es una localidad de 1287 habitantes en la planta urbana según el censo del 2010, y alrededor de 1800 habitantes en la zona del ejido.

Esta zona fue ocupada antiguamente por estancias que poseían gran cantidad de hectáreas de tierra que luego se transfirieron a colonos provenientes de Villaguay, Arroyo Barú, Chajarí, entre otros.

Alrededor del año 1.926 llegaron los primeros pobladores para formar lo que fue en principio la Villa Herminio J. Quiróz, mas tarde llevando el nombre de Kilómetro Ochenta, para que luego fuera la estación del ferrocarril la que le diera el nombre de Los Conquistadores.

Según datos brindados por el Municipio, actualmente cuenta con una población aproximada de 2200 habitantes. El incremento se debe que muchos de los habitantes jóvenes apostaron a su localidad, trabajan ahí y han ido formando sus familias, además de que han ido mudándose a la planta urbana parte de la población que antes pertenecía zona rural.

## Desarrollo Humano

El abordaje integral y territorial confirma el rumbo, articulando disciplinas, sectores y recursos; un Estado presente, activo, con políticas sociales enfocadas en el derecho que se conducen desde el respeto a las personas, a la comunidad y a su desarrollo es desde donde está puesta la mirada y en base a eso se piensan sus espacios. Lugares de encuentro participación y organización comunitaria; es a partir de esta construcción social que se vienen desarrollando diversas actividades en las áreas que componen el municipio, sean éstas: deportivas, culturales, productivas, educativas y de protección de derechos del niño y su familia. Todas estas actividades propuestas en las distintas áreas del municipio son destinadas a toda la comunidad, tanto chicos como adultos participan en varias de ellas.

El Área de Deporte Municipal se llevan adelante las siguientes disciplinas: Fútbol, Hockey, Voley, y Taller de Zumba. Todas estas funcionan en el “Club Social Deportivo y Recreativo Los Conquistadores”, el Campo de Deportes y en los terrenos del ferrocarril en donde se encuentra en Anfiteatro.

Se participa en campeonatos departamentales en los que participan las distintas localidades en RURAL BIKE, CROSS AVENTURA, AJEDREZ, MARATÓN.

En cuanto a las disciplinas de Atletismo – Ciclismo – Ajedrez: se realizan 6 encuentros (1 encuentro mensual por localidad). Estos se realizan de común acuerdo con las direcciones de deportes de las 6 localidades del departamento.



TALLER PANADERÍA Y PASTELERÍA  
FUENTE: Área de Prensa de Los Conquistadores



TALLER DE ACORDEÓN  
FUENTE: Área de Prensa de Los Conquistadores



TALLER TEXTIL  
FUENTE: Área de Prensa de Los Conquistadores

Maratón Aniversario: en el mes de diciembre se realiza la maratón aniversario Los Conquistadores.

Esta área cuenta con profesores de Educación Física de la localidad, la mayor dificultad que se presenta es la falta de espacios para la práctica de las distintas actividades.

Todas las disciplinas son gratuitas, y cuando se asiste FIESTA ANIVERSARIO DE LOS CONQUISTADORES: el 29 de diciembre de cada año se festeja el aniversario

a torneos el municipio se hace cargo de costo de traslados, seguros e indumentaria para cada deporte.

Desde el Área de Cultura se llevan adelante los siguientes Talleres:

**TALLER DE FOLCLORE:** este taller se desarrolla para un amplio grupo de personas de todas las edades, donde participan de las distintas fiestas y eventos municipales (80 personas)

**TALLER DE GUITARRA:** este se dicta para niños, jóvenes y adultos (45 alumnos).

Recientemente se ha sumado además **TALLER DE PASTELERÍA**.

Se busca hacer incapié en la importancia de brindarle a la persona, ya desde su niñez, condiciones, elementos, valores y aprendizajes de juegos sociales y populares. Se han determinado distintos proyectos y una serie de actividades tendientes a impulsar y a fortalecer buenos hábitos, cuidado de la salud y socialización, como así también, el deporte como prevención en la problemática de adicciones y delincuencia juvenil.

Desde el Municipio se lleva adelante la organización de los siguientes eventos:

**PRIMERA FIESTA PROVINCIAL “LA BAILANTA”** (edición 34): esta fiesta de jineteada y bailanta se realiza la segunda semana de febrero de cada año.

**FIESTA DEL 25 MAYO:** todos los años luego del acto protocolar se realiza un “**GRAN LOCRO POPULAR**” totalmente gratuito donde se destacan cocineros locales; mas de 600 comensales tienen la posibilidad de degustar este exquisito plato popular. Para el cierre se disfruta de bandas en vivo.

**FIESTA DIA DEL NIÑO:** este festejo se realiza en agosto de cada año, se realizan sorteos, regalos, juegos varios y se disfruta de chocolate y bollos. (400 niños aproximadamente).

**FIESTA DE LA PRIMAVERA y DÍA DEL ESTUDIANTE**

**FIESTA DE LA TRADICION:** cada año se realiza este evento donde participan agrupaciones estudiantiles, barriales, amigas de la competencia del “**GUIISO Y LA TORTA FRITA**”

**FIESTA ANIVERSARIO DE LOS CONQUISTADORES:** el 29 de diciembre de cada año se festeja el aniversario.



LOCRO POPULAR. FIESTA 25 DE MAYO  
FUENTE: Área de Prensa de Los Conquistadores



FIESTA ANIVERSARIO  
FUENTE: Área de Prensa de Los Conquistadores



CHOCOLATADA. FIESTA DEL DÍA DEL NIÑO  
FUENTE: Área de Prensa de Los Conquistadores



FIESTA PROVINCIAL “LA BAILANTA”  
FUENTE: Área de Prensa de Los Conquistadores





TALLERES de DEPORTE: VÓLEY  
FUENTE: Área de Prensa de Los Conquistadores



TALLERES de DEPORTE: FÚTBOL  
FUENTE: Área de Prensa de Los Conquistadores



TALLERES de DEPORTE: VÓLEY  
FUENTE: Área de Prensa de Los Conquistadores

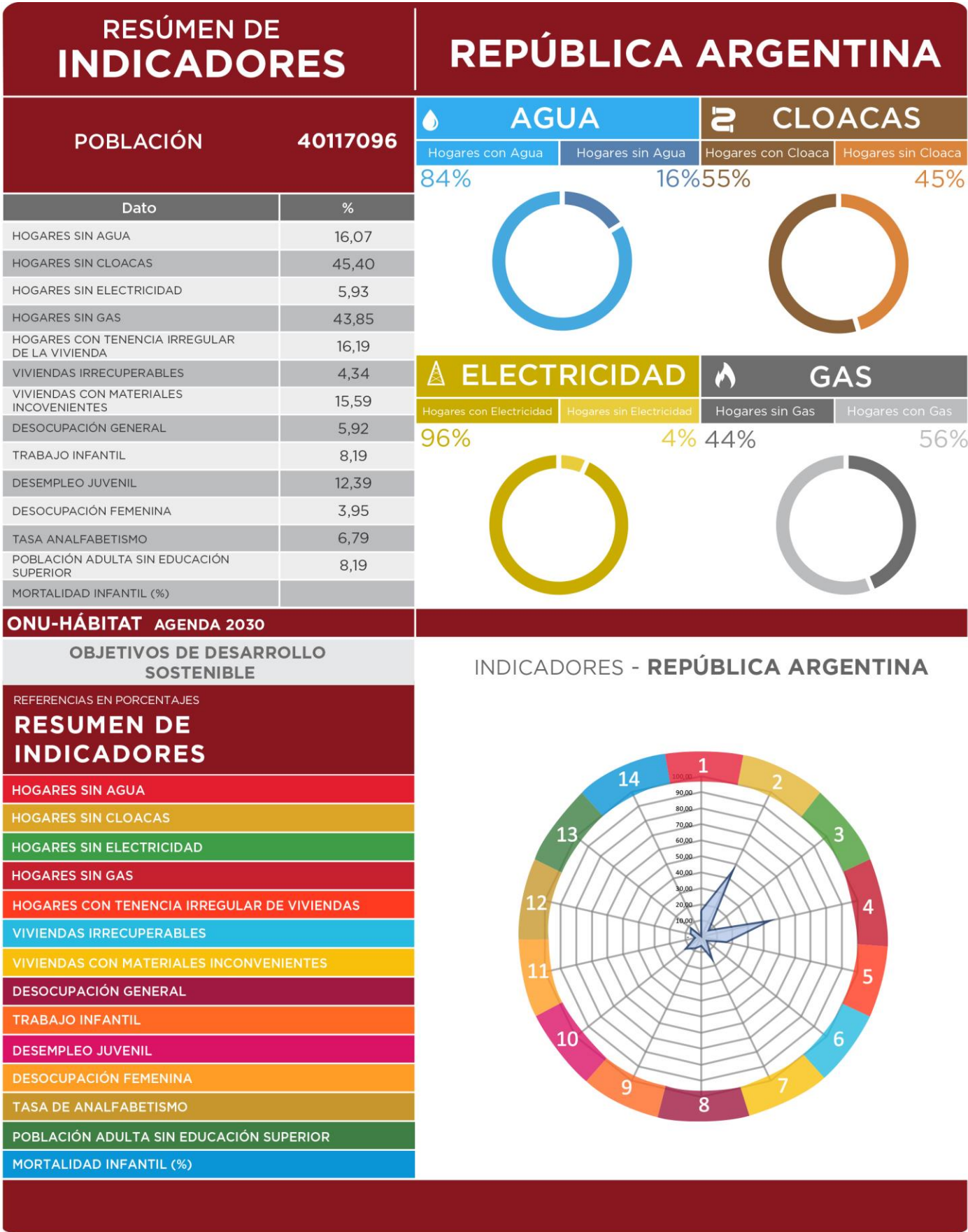


COMPETENCIA DEPARTAMENTAL AJEDREZ  
FUENTE: Área de Prensa de Los Conquistadores

### Mancha Urbana de la Localidad de Los Conquistadores



FUENTE: SPTyCOP en base a datos del Censo Nacional de Población, Hogares y Viviendas. Año 2010. INDEC.





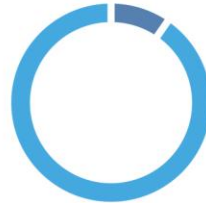
RESÚMEN DE  
INDICADORES

## ENTRE RÍOS

Provincia	ENTRE RÍOS
Código Provincia	30
Población	1235994

Dato	%
HOGARES SIN AGUA	9,64
HOGARES SIN CLOACAS	28,76
HOGARES SIN ELECTRICIDAD	5,51
HOGARES SIN GAS	74,24
HOGARES CON TENENCIA IRREGULAR DE LA VIVIENDA	17,68
VIVIENDAS IRRECUPERABLES	3,53
VIVIENDAS CON MATERIALES INCONVENIENTES	16,19
DESOCUPACIÓN GENERAL	4,66
TRABAJO INFANTIL	6,76
DESEMPLEO JUVENIL	10,19
DESOCUPACIÓN FEMENINA	3,54
TASA ANALFABETISMO	7,12
POBLACIÓN ADULTA SIN EDUCACIÓN SUPERIOR	91,88
MORTALIDAD INFANTIL (%)	1,20

AGUA	CLOACAS
Hogares con Agua	Hogares sin Agua
90%	10%
Hogares con Cloaca	Hogares sin Cloaca
71%	29%



ELECTRICIDAD	GAS
Hogares con Electricidad	Hogares sin Electricidad
94%	6%
Hogares sin Gas	Hogares con Gas
74%	26%



## ONU-HÁBITAT AGENDA 2030

OBJETIVOS DE DESARROLLO  
SOSTENIBLE

REFERENCIAS EN PORCENTAJES

RESUMEN DE  
INDICADORES

HOGARES SIN AGUA

HOGARES SIN CLOACAS

HOGARES SIN ELECTRICIDAD

HOGARES SIN GAS

HOGARES CON TENENCIA IRREGULAR DE VIVIENDAS

VIVIENDAS IRRECUPERABLES

VIVIENDAS CON MATERIALES INCONVENIENTES

DESOCUPACIÓN GENERAL

TRABAJO INFANTIL

DESEMPLEO JUVENIL

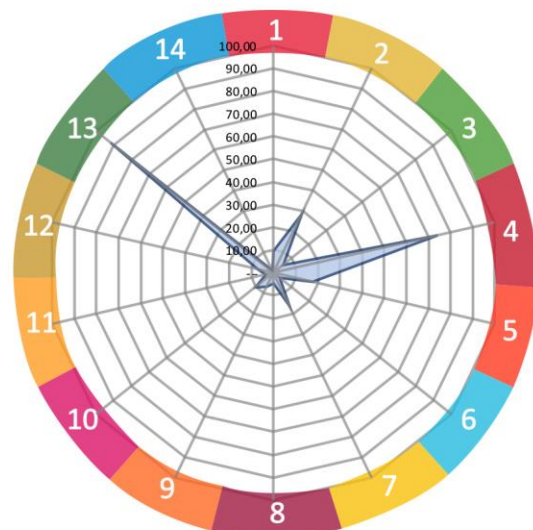
DESOCUPACIÓN FEMENINA

TASA DE ANALFABETISMO

POBLACIÓN ADULTA SIN EDUCACIÓN SUPERIOR

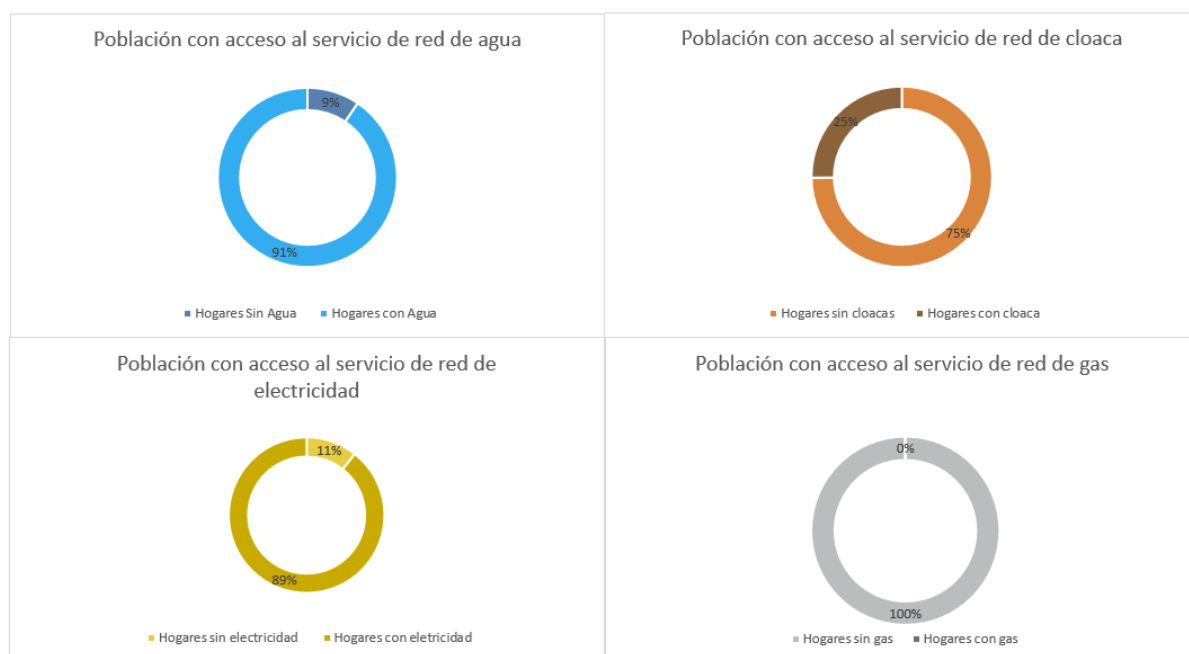
MORTALIDAD INFANTIL (%)

## INDICADORES - ENTRE RÍOS



SSPTIP en base a datos Censo Nacional de Población, Hogares y Vivienda. INDEC 2010 y Cuestionario Municipal 2016.

COMPARATIVO MULTIESCALA	LOS CONQUISTADORES			
	Municipio	Departamento	Provincia	País
INDICADORES	Los Conquistadores	Federación	Entre Ríos	Argentina
POBLACIÓN CENSO 2010	1.287	68.736	1.235.994	40.117.096
1. REDUCCIÓN DE POBREZA ESTRUCTURAL	78,7	87,3	87,1	86,9
2. SEGURIDAD ALIMENTARIA	99	98,8	98,8	98,8
3. SALUD Y BIENESTAR	96	95,3	93,1	91,8
4. EDUCACIÓN INCLUSIVA	48	51,5	50,5	50,7
5. IGUALDAD DE GÉNERO	97	95,3	93,2	91,8
6. AGUA Y SANEAMIENTO	58	19,0	80,8	69,3
7. ENERGÍA ELÉCTRICA Y GAS	45	46,7	60,1	75,1
8. CRECIMIENTO ECONÓMICO Y EMPLEO	97	97,1	95,3	94,1
9. INFRAESTRUCTURA E INDUSTRIA	7	5,8	8,1	8,2
10. DESIGUALDAD SOCIOECONÓMICA				
11. CIUDADES Y COMUNIDADES SOSTENIBLES	100	-	100	100
12. PRODUCCIÓN Y CONSUMO RESPONSABLE				
13. MITIGAR EL CAMBIO CLIMÁTICO				
14. PROTECCIÓN DE RECURSOS MARINOS				
15. CUIDADO DE ECOSISTEMAS TERRESTRES				
16. INSTITUCIONES SÓLIDAS				
17. FORTALEZA DE LA SOCIEDAD CIVIL				
ONU-HÁBITAT AGENDA 2030				



## Comparativo de indicadores en múltiples escalas territoriales

Los Objetivos del Desarrollo Sostenible (ODS) fueron definidos en 2016 por el Programa de las Naciones Unidas para el Desarrollo y son un llamado universal a la adopción de medidas para reducir la pobreza y garantizar el acceso a la salud y la educación inclusiva, equitativa y de calidad, y que todas las personas gocen de un hábitat seguro y sostenible.

Se trata de 17 objetivos basados en la experiencia, lecciones y logros de los Objetivos de Desarrollo del Milenio (ODM), pero incluyen nuevas esferas como el cambio climático, la desigualdad económica, la perspectiva de género, la innovación, el consumo sostenible, la paz y la justicia, entre otras prioridades.

Durante el proceso de construcción de los ODS, uno de los mayores inconvenientes ha sido la falta de información estadística para la construcción de indicadores, principalmente a nivel local. El proceso de planificación no escapa a esta dificultad.

Ante esta situación, este ejercicio busca en primer lugar encontrar y construir indicadores a partir de la información disponible mientras se avanza en el armado de las métricas a nivel nacional. Otro de los avances de este trabajo es contar con información territorial, demográfica y estadística en distintas escalas territoriales: municipio, departamento, provincia y país, lo cual permite contextualizar la unidad territorial de análisis. Por último, también se han agregado datos de tipo cualitativo contruidos a partir del análisis de especialistas locales. Cabe destacar que, si bien esta información permite obtener indicadores indirectos, sin duda son una fuente descriptiva interesante para comenzar con el trabajo de planificación.

El presente documento es una primera aproximación para alinear los procesos de la planificación territorial de la Secretaría de Planificación Territorial y Coordinación de Obra Pública (SPTyCOP) con los Objetivos del Desarrollo Sostenible. Las principales fuentes de información utilizadas son:

- Datos censales a nivel localidad, departamento, provincia y país. Se trata de una elaboración propia en base a datos del INDEC del Censo Nacional de Población, Hogares y Viviendas 2010, procesado con Redatam. La mayoría de los datos son

expresados en porcentaje de déficit por lo que se realiza la debida transformación aritmética para expresarlo inversamente.

- Información de carácter cualitativo proporcionada por el consultor que realiza el diagnóstico urbano, como parte del proceso de Planificación Territorial.

A fin de estandarizar la información, los indicadores han sido llevados a una escala 0 - 100 siendo 100 la situación más favorable y cerca del cero representa el déficit total del dato representado. A continuación, se resumen cada uno de los indicadores y subindicadores utilizados:

>1. Reducir la pobreza en todas sus formas en todo el mundo. Se toman en cuenta los siguientes datos censales y se ponderan proporcionalmente, se construye un indicador entre 0 y 100 donde los valores más cercanos a 100 indicarían una mejor situación del municipio en ambos indicadores. 78,74%

- **Porcentaje con Tenencia Irregular:** 26,40 %
- **Porcentaje de Hogares con NBI.** 16,09 %

>2. Lograr la seguridad alimentaria y la mejora de la nutrición y promover la agricultura sostenible. Se toma un sólo dato censal, por lo que no es necesario realizar ponderación de los datos. Se construye un indicador entre 0 y 100 donde los valores más cercanos a 100 indicarían la ausencia total de mortalidad infantil. 98,84 %

- **Porcentaje de Mortalidad Infantil:** 1,16 %

>3. Garantizar una vida sana y promover el bienestar para todos en todas las edades. Se toman en cuenta los siguientes datos censales y se ponderan proporcionalmente, se construye un indicador entre 0 y 100 donde los valores más cercanos a 100 indicarían una mejor situación del municipio en ambas variables: 95,85 %

- **Porcentaje Desocupación Juvenil:** 6,30 %
- **Porcentaje de Trabajo Infantil:** 2,00 %

> 4. Garantizar una educación inclusiva, equitativa y de calidad y promover oportunidades de aprendizaje durante toda la vida para todos. Se toman en cuenta los siguientes datos censales y se ponderan proporcionalmente, se construye un indicador entre 0 y 100 donde los valores más cercanos a 100

indicarían una mejor situación del municipio en ambas variables: 48,10 %

- **Porcentaje de Analfabetos:** 7,30 %
- **Porcentaje de personas de 25 o más sin nivel superior completo:** 92,70 %

>5. Lograr la igualdad entre los géneros y empoderar a todas las mujeres y niñas. Se toma un sólo dato censal, por lo que no es necesario realizar ponderación de los datos. Se construye un indicador entre 0 y 100 donde los valores más cercanos a 100 indicarían la ausencia total de desempleo Femenino

- **Porcentaje de Desempleo Femenino:** 2,90%

>6. Garantizar la disponibilidad de agua y su gestión sostenible y el saneamiento para todos. Se toman en cuenta los siguientes datos censales y se ponderan proporcionalmente, se construye un indicador entre 0 y 100 donde los valores más cercanos a 100 indicarían acceso total a las infraestructuras de agua y cloaca, es decir una mejor situación del municipio:

- **Porcentaje SIN AGUA:** 9,50%
- **Porcentaje SIN CLOACA:** 74,90%

>7. Garantizar el acceso a una energía, segura, sostenible y moderna para todos. Se toman en cuenta los siguientes datos censales y se ponderan proporcionalmente, se construye un indicador entre 0 y 100 donde los valores más cercanos a 100 indicarían la ausencia total de déficit en variables relativas a la energía, es decir una mejor situación del municipio: 44,68%

- **Porcentaje SIN ELECTRICIDAD:** 10,60 %
- **Porcentaje SIN GAS de red:** 100,00 %

>8. Promover el crecimiento económico sostenido, inclusivo y sostenible, el empleo pleno y productivo y el trabajo decente para todos. Se toma un sólo dato censal, por lo que no es necesario realizar ponderación de los datos. Se construye un indicador entre 0 y 100 donde los valores más cercanos a 100 indicarían la ausencia total de desempleo. 97,20 %

- **Porcentaje de desocupados:** 2,80 %

>9. Construir infraestructuras resilientes, promover la industrialización inclusiva y sostenible y fomentar la

innovación. Se toma un sólo dato censal, por lo que no es necesario realizar ponderación de los datos. Se construye un indicador entre 0 y 100 donde los valores más cercanos a 100 indicarían mayor proporción de la población del municipio accedió al nivel superior de educación: 7,25 %

- **Porcentaje de personas de 25 o más sin nivel superior completo:** 92,70 %

>10. Reducir la desigualdad en y entre los países. No se cuenta con datos a nivel localidad, municipal y departamental sobre el cual armar un indicador relativo al objetivo 10.

>11. Conseguir que las ciudades y los asentamientos humanos sean inclusivos, seguros, resilientes y sostenibles. El indicador se construyó en base a la Pregunta 24 del Cuestionario Municipal, la cual consulta: *¿Su municipio cuenta con un Plan de Desarrollo Estratégico?* Respuesta SI/NO. Se trata de un indicador binario (SI=100; NO=0).

>12. Garantizar modalidades de consumo y producción sostenibles. El indicador se construyó en base a la Pregunta 30 del Cuestionario Municipal, la cual consulta: *¿El Municipio tiene algún Programa de Desarrollo Regional?* Respuesta SI/NO. Se trata de un indicador binario (SI=100; NO=0).

>13. Adoptar medidas urgentes para combatir el cambio climático y sus efectos. El indicador se construyó en base a la Pregunta 33 del Cuestionario Municipal: *Cuantifique el grado de expansión de la mancha urbana De baja expansión (10) a Alta Expansión (100).* Se le asigna el valor 100 a los más cercanos a la Alta expansión y en forma lineal para el resto de los valores asignados. . GRADO DE EXPANSIÓN URBANA= 60.

>14. Conservar y utilizar en forma sostenible los océanos, los mares y los recursos marinos para el desarrollo sostenible. No se cuenta con datos a nivel localidad, municipal y departamental sobre el cual armar un indicador relativo al objetivo 14: 57,83

- **Porcentaje SIN AGUA:** 9,50%
- **Porcentaje SIN CLOACA:** 74,90 %



>15. Proteger, restablecer y promover el uso sostenible de los ecosistemas terrestres, efectuar una ordenación sostenible de los bosques, luchar contra la desertificación, detener y revertir la degradación de las tierras y poner freno a la pérdida de diversidad biológica. Se trata de un indicador de carácter cualitativo. El consultor deberá calificar del 10 al 100 el desempeño del municipio con respecto a éste objetivo (siendo 100 el más favorable). = 8

>16. Promover sociedades pacíficas e inclusivas para el desarrollo sostenible, facilitar el acceso a la justicia para todos y crear instituciones eficaces, responsables e inclusivas a todos los niveles. Se trata de un indicador de carácter cualitativo. El consultor deberá calificar del 10 al 100 el desempeño del municipio con respecto a éste objetivo (siendo 100 el más favorable) = 8

>17. Fortalecer los medios de ejecución y revitalizar la alianza mundial para el desarrollo sostenible. Se trata de un indicador de carácter cualitativo. El consultor deberá calificar del 10 al 100 el desempeño del municipio con respecto a éste objetivo (siendo 100 el más favorable) = 8.

#### ANÁLISIS DE LOS DATOS REFLEJADOS EN LA PLANILLA DE INDICADORES MULTIESCALA

Con respecto a la lectura que podemos hacer en los gráficos resultantes de la Planilla de Indicadores Comparativa Multiescala, según datos oficiales del censo 2010, observamos que hasta ese momento un gran porcentaje de la localidad, alrededor del 75% de las viviendas no poseía conexión a la RED DE CLOACAS. Con respecto a la conexión a la RED DE AGUA POTABLE, un 10 % del pueblo no poseía agua de red.

Actualmente, y según datos brindados por el Municipio podemos decir que la mayoría de las viviendas contempladas dentro de la mancha urbana, poseen conexión a la RED de AGUA POTABLE, hay algunas zonas que al no contar con frentistas no poseen el tendido del servicio.

Haciendo referencia a la RED de CLOACAS se ha podido avanzar en los últimos años en el tendido sobre algunos barrios que se encuentran más consolidados (área central, y parte en zona norte).

Actualmente se está llevando adelante el tendido de la red madre sobre calle Andrés Menara desde Juana Inschaupe hasta José Urdampilleta (sentido NS). Sin embargo, aún hay un gran porcentaje de la localidad, alrededor de un 65% que no posee cloacas.

A través de un proyecto de Hábitat se están realizando los siguientes trabajos:

- **Puesta en funcionamiento del tanque Ex ferrocarril** con conexión a la Red Existente.
- **Red de Agua Potable**, se va a dividir en 3 sectores mejorando las secciones de la red madre y las conexiones internas dividiendo los sectores con llaves exclusas, también colocando 2 hidrantes en los lugares de fácil accesibilidad.
- **Conexiones Domiciliarias de Agua**, se proyecta hacer 240 conexiones domiciliarias completas.
- **Red Cloacal Madre**, está proyectada hacer 2 Red madre una por Andrés Menara 1° arrancando desde Juana Inschaupe hasta Bv José de Urdapilleta, y Francisco Ramirez 2° empezando desde Juana Inschaupe hasta Bv José de Urdapilleta. La red madre va ser 200" y en cada esquina se realizará una Boca de Registro (Aprox 26). Además, se van unir las bocas de registro que hay en existencia con cañerías de 160".
- **Conexiones de red cloacal**, se proyecta 150 conexiones domiciliarias con cámara séptica y registros.
- **Planta de Tratamiento de Efluentes Cloacales - Piletas de Tratamiento**, se va hacer 2 lagunas, (anaeróbica y facultativa) se la considero para 2500 habitantes con una proyección de 10.000 habitantes.
- **Estación Elevadora de Efluente Cloacales**, la estación elevadora o de impulsión va estar colocada en Andres Menara Y José Urdapilleta, desde ahí se van a colocar caños de 160" hasta la laguna.

En cuanto a la RED DE ELECTRICIDAD, si bien al momento del censo del 2010 y como refleja la Planilla Comparativa Multiescalar, solo había un porcentaje pequeño (10%) que no poseía el servicio, en la actualidad todas las viviendas dentro de la localidad poseen electricidad. El mayor porcentaje es a través de la cooperativa y un 5% de las viviendas poseen el

servicio a través de Enersa (es el caso de las viviendas que se encuentran sobre la RNN°2).

Con respecto a la RED DE GAS, la localidad permanece en la misma situación que en el 2010, como lo refleja la Planilla ya que no posee Gas Natural, se continúa con el uso del gas envasado.

El crecimiento de la trama urbana se está desarrollando hacia el Oeste (a la izquierda de las vías del ferrocarril) y al Norte (hacia la RNN°2), son aquellas zonas donde se localizan los nuevos barrios que demandarán la extensión de todos los servicios.

Las mayores necesidades se presentan en la extensión tanto de la red madre como de las conexiones domiciliarias de la RED de cloacas, y el mejoramiento de las secciones de la red de agua que necesitan ser reemplazadas para mejorar la presión y el abastecimiento, sobre todo en épocas de verano.

## CAPÍTULO II

### Dimensiones de Análisis

#### Dimensión Física

##### Sistema Urbano

*“El sistema urbano es concebido como un conjunto de centros de distintos niveles, vinculados entre sí por medio de flujos”* (Bailly, citado por Roccatagliata y Beguiristain).

##### Sistema Urbano Regional

El análisis y la comprensión de cómo funciona y se estructura el sistema urbano regional radica en que es en las urbes donde se concentra la población y las principales actividades económicas, principalmente terciarias y secundarias, que movilizan la economía y desarrollo de una región y un país.

Es relevante conocer cómo se estructura el sistema urbano en la región y que rol ocupa la localidad en el sistema. A la vez, conocer cuáles son sus principales centros que atraen población y actividades económico-productivas y cuáles repelen población, generando la migración de sus habitantes, ya sea por falta de trabajo o equipamiento básico o servicios, a la capital regional u a otro centro mayor.

Conocer también la funcionalidad de cada centro urbano, las variables demográficas y socio-económicas, las características de infraestructura y equipamiento urbano, de transporte, movilidad y comunicaciones, entre otros, que estructuran el sistema urbano de la región de alguna manera en particular.

Conocer las dinámicas que los condicionan, entre otros factores importantes de la reflexión y análisis que les permitan al gobierno regional identificar las principales ventajas, desventajas, déficit, y desequilibrios territoriales los cuales podrán ser objeto de políticas públicas regionales, focalizadas en la disminución de los desequilibrios y /o déficit detectados y entregar nuevas propuestas respecto de la planificación urbana y territorial, incorporando un plus de coherencia con las políticas públicas sectoriales que a la larga aporten a mejorar la calidad de vida de los habitantes de la región.

Es importante tener una mirada de las principales líneas de pensamiento teórico-conceptual del análisis urbano y propuestas metodológicas para efectuar el estudio de los fenómenos que rigen la dinámica del desarrollo urbano, que corresponden a recomendaciones de cómo incorporar en la planificación el componente del territorio.

Entre Ríos se comunica con la provincia de Santa Fe a través del Túnel Subfluvial que une la ciudad de Paraná con Santa Fe, y por el viaducto Victoria - Rosario que une ambas ciudades; y Con la provincia de Buenos Aires a través del complejo ferro-vial Zárate-Brazo Largo y con la de Corrientes por las rutas nacionales N°127 y N°12.

Tiene límite internacional, vinculación ferro-vial con la República Oriental del Uruguay a través de los puentes Salto Grande (en Concordia), Gral Artigas (en Colón) y Gral San Martín (en Gualeguaychú) y vinculación fluvial mediante la hidrovía Paraná-Paraguay.

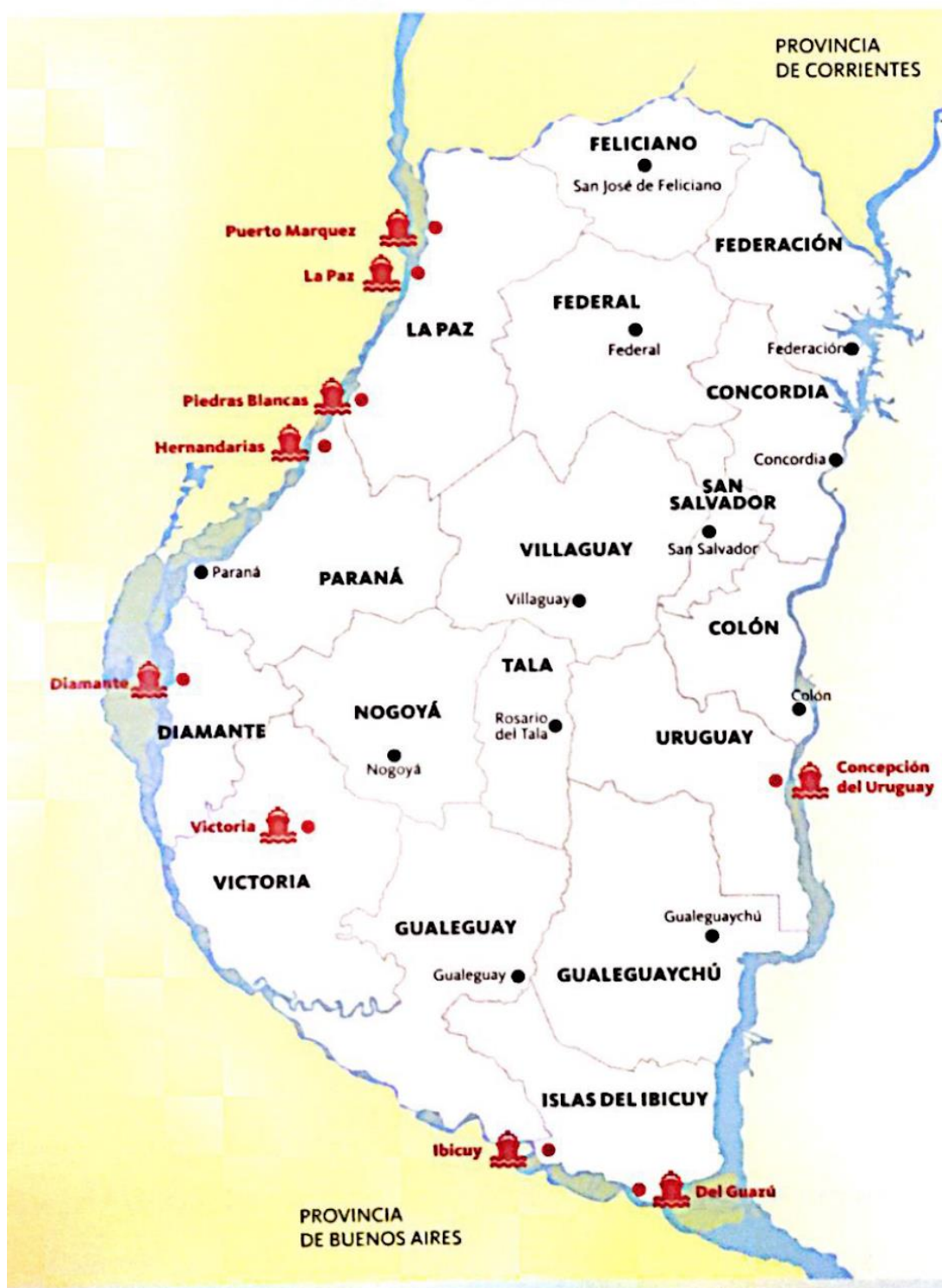


## Infraestructura Vial Prov. de Entre Ríos



Fuente: Directorio de Exportadores de Entre Ríos 2015/201

Infraestructura Portuaria Prov. de Entre Ríos



Fuente: Directorio de Exportadores de Entre Ríos 2015/2016.

La Hidrovía Paraguay-Paraná es un Programa definido sobre la base de una estrategia de transporte fluvial a lo largo del sistema hídrico del mismo nombre, en un tramo comprendido entre Puerto Cáceres (Brasil) en su extremo Norte y Puerto Nueva Palmira (Uruguay) en su extremo Sur. Los países que comparten este sistema fluvial -Argentina, Bolivia, Brasil, Paraguay y Uruguay- promovieron en una primera etapa la realización de estudios para determinar la factibilidad económica, técnica y ambiental de los mejoramientos necesarios para garantizar el uso sostenible del recurso hídrico. Estos países crearon el Comité Intergubernamental de la Hidrovía (CIH), a través del cual celebraron diversos convenios con organismos internacionales para la ejecución de estudios sobre la vía navegable.

Los ríos Paraguay y Paraná han sido utilizados para la navegación desde tiempos precolombinos. Es por ello que los países de la Cuenca del Plata vienen emprendiendo a lo largo de la historia una serie de obras de mantenimiento y mejoramiento de los canales para facilitar la navegación de convoyes de carga. Sin embargo, hasta el inicio del Programa tales obras fueron realizadas en forma individual, sin contar con una coordinación por parte de los cinco países como así también con una armonización de las reglamentaciones existentes.

## Sistema urbano provincial

El sistema urbano de la provincia de Entre Ríos posee una trama que responde a la interacción con la riqueza de los recursos naturales disponibles y, en particular, con la abundante disponibilidad de agua dulce, que contribuyó a la distribución espacial de los grandes centros poblados en cercanías de los dos grandes ríos, el Paraná y el Uruguay, evitándose, en gran medida, la excesiva aglomeración poblacional, observable en otras provincias de la República Argentina.

El 85% de la población de la provincia de Entre Ríos se encuentra en ciudades ribereñas, con puertos y vías de acceso diversas, dando como resultado una estructura conformada por dos

corredores principales. Los mismos se conectan por un entramado de rutas y ferrocarriles provinciales y nacionales, dando origen al corredor de la costa del Uruguay y al de la costa del Paraná.

Dentro de las cuatro principales ciudades de la provincia se encuentran Paraná, Concordia, Gualaguaychu y Concepción del Uruguay según su número de habitantes y prestación de servicios.

Resulta de fundamental importancia considerar el contexto de inserción de la provincia desde la óptica regional. En este sentido, Entre Ríos integra la denominada Región Centro, que comparte con las provincias de Córdoba y Santa Fe, dentro de la República Argentina, y al mismo tiempo, en el plano internacional, se constituye en un paso obligado del eje neurálgico norte-sur, conformado por el MERCOSUR, y en el sentido este-oeste, comprendido por el Corredor Bioceánico que une Chile, Uruguay, Argentina y el sur de Brasil.

## Redes de Telecomunicación

### Telefonía y Comunicación Digital

Muestra el grado de acceso de los hogares a una conexión a Internet, el crecimiento de la red de fibra óptica, la localización de la red de antenas de televisión digital abierta y la localización del Programa Punto Digital.

### Relevancia

Permite medir la presencia de infraestructura de telecomunicaciones con la que cuenta Argentina y, al mismo tiempo, mostrar las áreas en donde es necesario reforzar las medidas adoptadas. El acceso a la información y a la comunicación representa un derecho universal. La construcción de infraestructura relacionada a las telecomunicaciones posibilita su acceso a gran parte de la población.



## Metodología

La tenencia de computadora se mide por la cantidad de hogares que poseen al menos una, según datos del Censo Nacional de Población y Vivienda 2001 y 2010. El acceso a Internet se mide con dos fuentes distintas, ambas encuestas realizadas por el INDEC.

La primera es la Encuesta de Proveedores del Servicio de Acceso a Internet, en la que se miden accesos a redes residenciales, comparando la evolución entre banda ancha y estrecha y el promedio de usuarios por cada cuenta, entre los años 2003 y 2014.

La segunda es la ENTIC (Encuesta Nacional sobre Acceso y Uso de Tecnologías de la Información y la Comunicación) realizada en el año 2011.

En cuanto a la cobertura de la red de fibra óptica, las antenas digitales y el Programa Punto Digital, se presenta lo existente en la actualidad, en base a datos del Plan Nacional País Digital. La distribución de éstos últimos se analiza en función de la jerarquía urbana de las localidades donde se ubican.



Predio Ferrocarril – Estación “Los Conquistadores”  
FUENTE: Área de Prensa del Municipio



Predio Ferrocarril  
FUENTE: Recorrido realizado por el Consultor

## Municipio de Los Conquistadores

### Redes de Telecomunicación

Con respecto a las redes de telecomunicación, la localidad posee telefonía fija a través de la empresa privada Telecom y Telefonía celular a través de las empresas Claro y Personal.

En cuanto al sistema de Televisión por cable, los servicios que se usan son los de Cablevisión Chajarí y algunos usuarios optan por Direct Tv. El servicio de Internet es de dos empresas, Xinet Internet y Servicios e Itel S.A.



Ex estación. Actualmente funcionan dependencias del Municipio  
FUENTE: Recorrido realizado por el Consultor

## Redes de Infraestructura de Transporte

### Infraestructura Ferroviaria

La localidad de Los Conquistadores se encuentra atravesada por el desactivado ramal Diamante - Crespo - Federal - Curuzú Cuatiá del Ferrocarril General Urquiza.

Actualmente, posee como lugar histórico, el edificio de la estación del ferrocarril por su estilo de construcción y por ser quién le dio nombre a la comunidad de Los Conquistadores que, si bien actualmente no funciona como estación, quedaron allí plasmados a través de los años recuerdos que tienen que ver con la llegada y partida de los habitantes de esta sociedad que si bien no está reconocido como patrimonio histórico forma parte de la historia local.

### Infraestructura Vial

El principal acceso a Los Conquistadores nace desde la intersección de las rutas nacionales N°2 (EO) y N°127(NS), se accede a la localidad desde la RNN°127 (la cual se encuentra en muy mal estado), e internamente la principal vía de conexión es la Colectora Raúl Alfonsín que se encuentra paralela a la ruta 127.

Por la RNN°2, hacia el Este, se encuentra a aproximadamente 53 km de la localidad de Chajarí donde la población de Los Conquistadores accede a diversos servicios en la vecina ciudad. Y hacia el Oeste se vincula con la localidad de San José de Feliciano a unos 38 km.

Sobre la RNN°127, la cual se encuentra en un estado de mucho deterioro, se conecta con la localidad de San Jaime de la Frontera a 30 km hacia el Norte.

Con todas estas localidades antes mencionadas se está comunicada por un servicio de ómnibus.

### Infraestructura Aérea

La localidad de Los Conquistadores se encuentra a 248 km del Aeropuerto de Paraná por la RNN°127.

### Infraestructura Pasos de Frontera

El Paso de Frontera más cercano es el que conecta la ciudad de Concordia con la localidad de Salto que pertenece a la República Oriental del Uruguay.

### Índice de Conectividad

Clasifica los departamentos del país en cuatro categorías a partir de la dotación de redes de transporte multimodal con los que cuentan. Está formado por cuatro variables referidas a los siguientes componentes: la red vial, la red ferroviaria, los puertos y los aeropuertos (SSPTIP, 2015).

### Relevancia

El acceso a las redes de circulación es crítico tanto para garantizar la circulación de la producción como para proveer condiciones de movilidad a la población.

Estas redes se encuentran desigualmente distribuidas en el territorio y su análisis es un insumo esencial para identificar necesidades y para definir estrategias de inversión pública dirigidas a mejorar la conectividad.

La consideración conjunta de las dimensiones vial, ferroviaria, portuaria y aeroportuaria brinda un panorama integral multimodal para analizar las redes.

El indicador da cuenta de la disponibilidad o cercanía de redes de transporte para cada departamento, por lo que explica las condiciones estructurales de transporte y de la potencialidad de oferta. Sin embargo, no considera la oferta efectiva de servicios de transporte en esas redes, lo que puede cambiar la situación de manera

significativa, sobre todo en redes subutilizadas, como la ferroviaria, o con alta variación de la oferta, como en los puertos y aeropuertos.

El Plan Estratégico Territorial tiene entre sus objetivos promover nuevos corredores de conectividad y una articulación interna diversificada, por lo que el indicador provee información básica para realizar este seguimiento.

## Metodología

El cálculo del indicador surge de combinar cuatro componentes:

- a.** La red vial, según la existencia de rutas pavimentadas y autopistas
- b.** La red ferroviaria, considerando su jerarquía y la distancia a la red en los departamentos que no tienen líneas ferroviarias

**c.** Los puertos, teniendo en cuenta la distancia a puertos, considerando tanto los puertos argentinos como chilenos.

**d.** Los aeropuertos, considerando las distancias a aeropuertos con servicios.

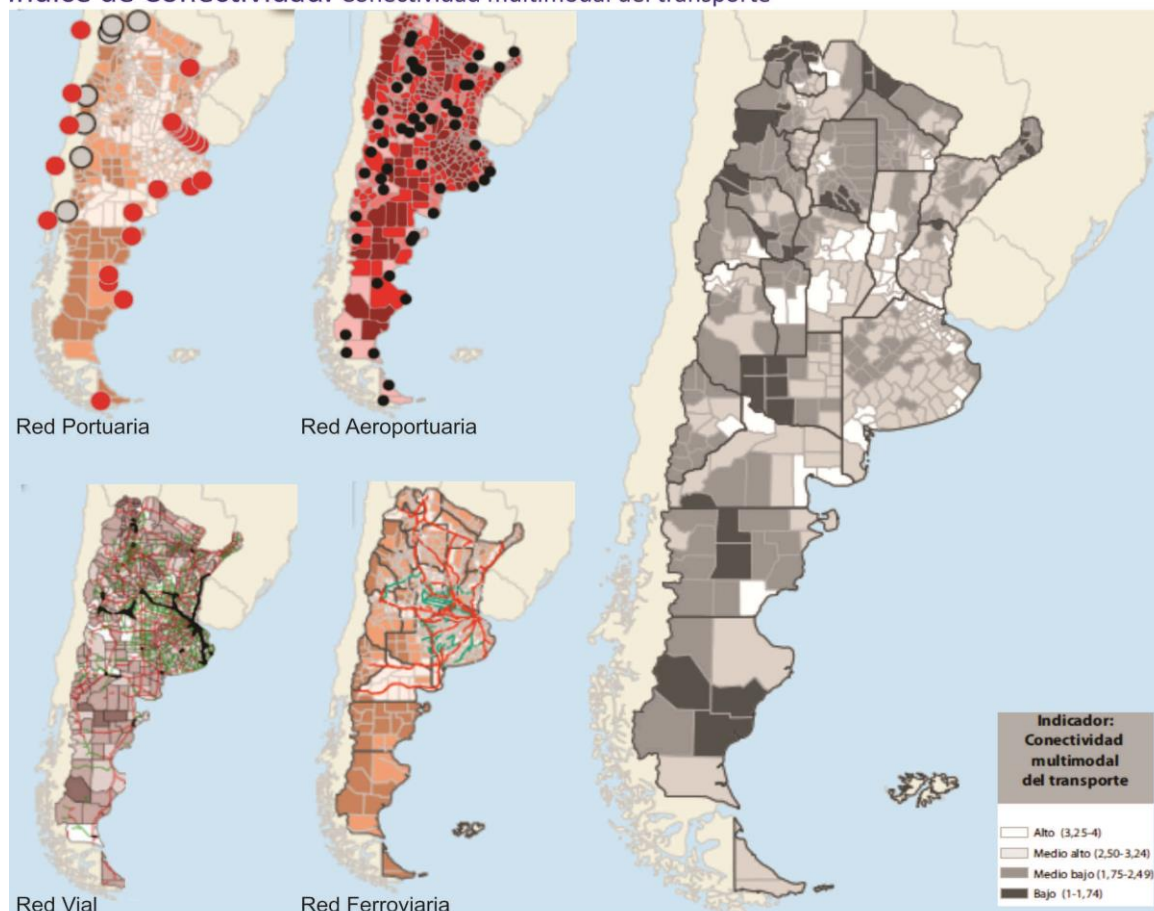
## Índice de Conectividad de LOS CONQUISTADORES

De acuerdo a la información recabada se puede inferir lo siguiente:

**a. Red Vial:** se interconecta con el resto de la Provincia mediante RNN° 127 (en el sentido Norte -Sur), Ruta Nacional N°2 (sentido Este - Oeste).

**b. Red ferroviaria:** La estación “Los Conquistadores” pertenecía al ramal Diamante -

### Índice de Conectividad. Conectividad multimodal del transporte



Fuente: ATLAS ID - SSPTIP en base a datos de D.N. de Coordinación y Planificación de Transporte, SIG 250/IGN-Mapa Educativo y Dirección Nacional de Vialidad.

Provincia Departamento	ENTRE RIOS FEDERACION
Aeropuerto	3
Ferrocarril	4
Puerto	2
Indice Vial	3
<b>Indice de Conectividad de Transporte</b>	<b>3</b>

FUENTE: Atlas ID - SSPTIP

Variables	BAJO (1)	MEDIO BAJO (2)	MEDIO ALTO (3)	ALTO (4)
<b>Red vial (índice)</b>	Categorización de 1 a 4 en función de la cantidad de rutas nacionales y provinciales pavimentadas, autopistas, pasos y grandes puentes, con lo que cuenta cada departamento.			
<b>Red ferroviaria</b>	No pasa ninguna línea de FC	Línea de FC a <50km o pasa sin red FC	1 línea secundaria de FC	1 línea primaria de FC
<b>Puertos</b>	Más de 400km	Entre 200-400km	Entre 100-200km	<100km
<b>Aeropuertos</b>	Más de 100km	Entre 50-100km	A <50km	Con aeropuerto

Crespo - Federal - Curuzú Cuatiá del Ferrocarril General Urquiza. Actualmente fuera de servicio. En el predio del ferrocarril se localizan espacios recreativos y culturales, como es el caso del Anfiteatro, el Salón de Usos Múltiples, y otras dependencias del Municipio.

**c. Puertos:** el puerto más cercano es Puerto Marquez, en la localidad de La Paz, se encuentra a 138 kmpor RP2 y RP1.

**d. Aeropuertos:** se encuentra a 248 km del Aeropuerto de Paraná por la RNN°127.

## Grandes Equipamientos

### Redes energéticas

#### Cobertura de red de Gas

La localidad de Los Conquistadores no cuenta con una cobertura en el servicio de Red de Gas Natural.

Hasta la actualidad la población utiliza gas en tubo, garrafa, electricidad, leña, carbón, etc. como resultado de la carencia del servicio.

### Cobertura de red de Energía Eléctrica

La población de la localidad de Los Conquistadores presentaba un 90,40 % de cobertura respecto del servicio de Red de Energía Eléctrica según el Censo de Población, Hogares y Vivienda, año 2010. En la actualidad presenta un 100% de cobertura del servicio, en las viviendas que se encuentran dentro de la trama urbana, la Empresa prestadora es Cooperativo Electrica de Chajarí Ltda. Abastece a la población dentro de la planta urbana. A excepción de algunas viviendas localizadas sobre la RPN°2 y la Esc. Agrotécnica que reciben el servicio eléctrico a través de Enersa.

### Estructura Urbana

El futuro de América Latina es urbano y el sistema de transporte público se convierte en un elemento definitorio de las dinámicas de desarrollo en las ciudades.

En la actualidad la agenda social latinoamericana es, en esencia, una agenda de desarrollo urbano. Casi el 80% de la población de la región vive en centros urbanos y se llegará a cerca del 90% en las próximas décadas.



La movilidad urbana es, entonces, un factor determinante tanto para la productividad económica de la ciudad como para la **calidad de vida de sus ciudadanos** y el acceso a servicios básicos de salud y educación.

El documento Observatorio de Movilidad Urbana para América Latina concluye que los sistemas de **transporte urbano masivo** en la región se han convertido en **oportunidades** para lograr avances importantes en la inclusión de los ciudadanos que habitan en las ciudades.

La gestión del desarrollo urbano es una tarea compleja que involucra múltiples niveles de gobierno, así como diversas instituciones públicas y privadas. Para lograr resultados óptimos en esta materia, se sugiere:

- Establecer una **sinergia** entre el transporte, la accesibilidad, la movilidad y la gestión urbana.
- Promover el **intercambio de información** y buenas prácticas entre sistemas de transporte y sus ciudades.
- Establecer **redes de cooperación** regionales, entre profesionales, autoridades, asociaciones y usuarios.

## Accesibilidad al transporte público

Es un descriptor general de las condiciones de accesibilidad y conectividad de la población de cada aglomerado estudiado para alertar sobre la proporción de la población con baja accesibilidad a la red de transporte público y por lo tanto con nivel bajo de movilidad.

La información es fundamental para la definición de una política de planificación urbana que pueda mejorar las condiciones de accesibilidad del territorio, especialmente en la localización de nuevo tejido urbano. Al mismo tiempo, brinda elementos para orientar los procesos de expansión urbana, aprovechando la oferta de transporte público (SSPTIP, 2015).

### Elementos de la estructura urbana vinculados a la movilidad y el transporte

#### Equipamiento destinado a la Salud

**“Centro de Salud Gregorio Puchetta”**, ubicado en calle boulevard Urdapilleta.

Actualmente en el Centro de Salud funcionan consultorios de Clínica Médica, Ginecología y Obstetricia y Atención Primaria de niños y adultos.

Atención de enfermería y ambulancia (con choferes autorizados y capacitados) las 24hs del día los 365 días del año. Vacunatorio. Farmacia. Solo cuenta con 2 (dos) consultorios.



CENTRO DE SALUD

FUENTE: Recorrido realizado por el Consultor

#### Equipamiento Educativo

**Escuela Primaria N°67 “Ana Mc Donald de Mc Neill”**, ubicada en calle Rafael Besada y Urquiza.

Se trata de una escuela de jornada completa. Asisten 227 alumnos en total. Posee comedor.

Nivel Inicial: salitas de 3, y 5 años, posee 67 alumnos.

1ro a 6to grado: alrededor de 160 alumnos



Esc. Primaria “ANA MC DONALD de MC NEILL”

FUENTE: Área de Prensa de Los Coquistas

**E.E.A.T N°37 “Antonio Galli”, Escuela Secundaria Agrotécnica** ubicada entre Ruta Nacional N°127 y Ruta Provincial N°2.

Se trata de una escuela de Segunda Categoría, modalidad Técnico Profesional Asisten 201 alumnos en total divididos entre turno mañana y tarde. Cuenta con 35 docentes.

La mayoría de los alumnos provienen de la Ciudad de Los Conquistadores, ejido y zonas rurales, también provienen de las ciudades de San Jaime de la Frontera, San José de Feliciano y Ciudad de Chajari. La Institución, cuenta con residencia estudiantil la cual tiene una cantidad de 60 residentes, viven durante la semana, en la residencia estudiantil. La residencia de mujeres se encuentra en el centro de la ciudad a unos 1500 metros de la escuela, y la de varones funciona dentro del mismo predio de la escuela.

Cuenta con 3 preceptores encargados de la residencia estudiantil.

La institución cuenta con distintos sectores productivos: Área Vegetal, Área Avícola, Área Tambo, Área Industria, en cada uno de ellos se cuenta con un instructor a cargo: Esc. Agropecuaria, Jefe de Ensayos y Producción.

Se trabaja en un ámbito totalmente colaborativo e incluso con todos los actores institucionales, padres, productores, docentes, superiores inmediatos, comunidad.

Cabe destacar que cuentan con maquinaria adquirida por distintos planes nacionales, como tractor, arado, desmalazadora de arrastre, acoplado, sistemas de ordeño automatizado, palas de arrastres, sembradora, rastras rotativas. Cuenta con piso tecnológico y administrador de red, conexión a internet lo que permite la conectividad con las distintas áreas educativas.

La institución es beneficiada con distintos programas como, CLP, comedores escolares, movilidad.

La institución trabaja distintos planes, como Plan Mejora, Crédito Fiscal. Además, cuenta con convenios con la Facultad de Agronomía de la localidad de Oro Verde – Paraná.



Esc. Secundaria Agrotécnica N°37 “ANTONIO GALLI”  
FUENTE: Área de Prensa de Los Conquistadores

### Equipamiento Recreativo

**CLUB SOCIAL Y DEPORTIVO “Los Conquistadores”.** Ubicado en calle Rafael Besada y Gral. San Martín. Se encuentra inserto en el centro de la localidad y cumple un rol social muy importante dentro de la comunidad. Las disciplinas que se practican dentro del predio son: Fútbol y Bochas. El resto de los deportes se practican en el Campo de Deportes.



Club Social y deportivo “Los Conquistadores”  
FUENTE: Área de Prensa de Los Conquistadores



CAMPO DE DEPORTES  
FUENTE: Recorrido realizado por el Consultor



Club Social y deportivo "Los Conquistadores"  
FUENTE: Área de Prensa de Los Conquistadores



Rotonda Cruce RNN°127 y RPN°2 – Conecta con Chajarí – San Jaime de la Frontera, Feliciano y Federal, entre otras.  
FUENTE: Área de Prensa de Los Conquistadores

### Accesos urbanos viales

El estudio y análisis de estos puntos de la red vial en particular se tornan de importancia ya que, muchas veces, son relegados en los procesos de diagnóstico y planificación olvidando su valor simbólico, económico, social, estético e histórico además del netamente funcional.

Son lugares pivot entre lo urbano y lo rural, o nexos con las franjas periurbanas. Áreas de encuentro de vías estructurantes de la trama urbana con sus correspondientes componentes paisajísticos que forman parte de la memoria colectiva de los habitantes de cada localidad.

Existen dos accesos a la ciudad, uno por sobre la Ruta Provincial N°2, que se ingresa por calle Urquiza, y otro Sobre la Ruta Nacional N°127, sobre la que la localidad cuenta con una calle colectora que se denomina Colectora Raúl Alfonsín.

La RNN°127 posee un tránsito de gran volumen, Hay paños de pavimento totalmente destruidos lo que obliga a riesgosas maniobras por parte de los conductores. El acceso a la Zona Rural de Los Conquistadores es a través de calle Juan José Paso y José Urdapilleta al final.

La mayoría de las calles son de ripio y solo en algunas calles en el área central cuentan con cordón cuneta.

En cuanto al alumbrado público, sobre la RNN°127 no posee alumbrado en el acceso, solo en algunos sectores de la colectora (paralela a la ruta) en el tramo comprendido entre las calles Entre Ríos y Esteban Jaurena. La localidad no posee veredas.



Acceso desde la RNN°127. Calle José Urdapilleta  
FUENTE: Área de Prensa de Los Conquistadores



Acceso desde la RNN°127. En paralelo se observa la Colectora



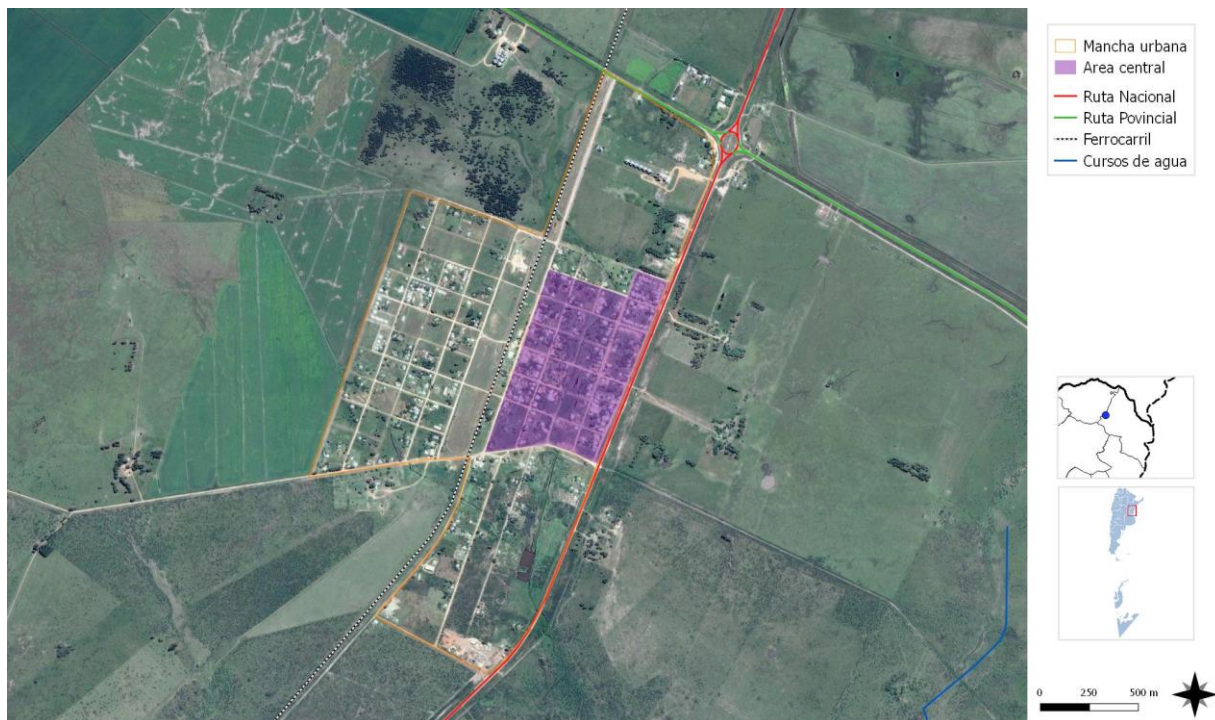
Acceso desde la RNN°127. En paralelo se observa la Colectora  
FUENTE: Área de Prensa de Los Conquistadores



Acceso desde la RNN°127. Calle Rafael Besada esq. Raúl Alfonsín.  
FUENTE: Área de Prensa de Los Conquistadores



## AREA CENTRAL Los Conquistadores



FUENTE: SPTyCOP en base a datos del Censo Nacional de Población, Hogares y Viviendas. Año 2010. INDEC.

## Área Central

Los centros tienen una importancia fundamental para la consolidación urbana, por su efecto de contención de las tendencias expansivas, su importancia para el desarrollo económico y las actividades sociales y culturales.

Es en las centralidades y sub-centralidades donde se desarrollan las economías de aglomeración, donde se conjuga la densidad habitacional y de uso, y de actividades, siendo territorio de las sinergias por excelencia.

El espacio público allí cobra vital importancia, siendo el ámbito de socialización principal y con gran incidencia en el desarrollo económico. Aquí suelen concentrarse los equipamientos sociales y los valores patrimoniales definiendo muchas veces la identidad y simbología local.



Anfiteatro Muniicpal

FUENTE: Recorrido realizado por el consultor

## Objetivos Particulares

- Consolidar y mejorar la ciudad existente, limitando su extensión orientando el esfuerzo público a mejorar la calidad de vida de los habitantes, la competitividad y la productividad de su economía.
- Planificar el crecimiento de las Ciudades promoviendo el uso racional del suelo a través de un patrón compacto para mejorar la

accesibilidad, hacer más rentable la infraestructura y los servicios urbanos, reducir la erosión de los recursos naturales, reducir costos comerciales y fomentar la igualdad social.

- Entender al espacio público como un sistema interconectado y autosustentable en el cual transcurren las actividades cotidianas.
- Mantener y/o refuncionalizar edificios de valor patrimonial fortaleciendo y promoviendo la cultura, la identidad, la pertenencia, la permanencia y la preservación.
- Hacer las ciudades más atractivas para vivir, mejorando la calidad de servicios y de espacio público.

Las intervenciones en las Áreas Centrales forman parte de los objetivos y propuestas que surgen del estudio y análisis de la localidad. Es conveniente que dichas intervenciones sean acompañadas por una estrategia de crecimiento, zonificación, reactivación económica y atraktividad para lograr el impacto deseado.

Podríamos hablar de un conjunto de objetivos y propuestas que se expresan a través de un modelo determinado dentro un programa de acción y coordinación, con metas establecidas en el tiempo.

En esta fase se desarrolla la recopilación de información con la que cuenta el municipio: planes anteriores, estudios particularizados o sectoriales, entrevistas a actores claves, mapeo e información estadística.

Esto permitirá conocer los riesgos de Desastres Naturales para elaborar una estrategia integral y poder reducirlos (prevención / mitigación). Asimismo, permitirá comprender y utilizar los sistemas constructivos, de drenaje, paisaje, materiales propios de cada sector. Para ello, es necesario conocer y ponderar las características biofísicas y sociales del sitio y del área de influencia del proyecto.

Con respecto a las centralidades podemos identificar como ÁREA CENTRAL el sector comprendido entre las siguientes calles: Al Este, Colectora Raúl Alfonsín, al sur, calle José Urdampilleta, al Oeste calle Justo José de Urquiza (límite con la zona del ferrocarril), al Norte calle

Entre Ríos (ver Mapa: Límite Área Central – Los Conquistadores). En este sector se encuentran concentrados la mayor cantidad de equipamientos como lo son: la Municipalidad, la Comisaría, El “Club Social y Deportivo Los Conquistadores”, la Esc. Primaria “Ana Mc Donald de Mc Neill”, la “Plaza San Martín”, la Capilla “Medalla Milagrosa”, el Cajero Automático.



Salón Cultural Municipal

FUENTE: Recorrido realizado por el consultor



Edificio Municipal

FUENTE: Recorrido realizado por el consultor



Cajero automático

FUENTE: Recorrido realizado por el consultor





Plaza San Martín  
FUENTE: Área de Prensa de Los Conquistadores



Plaza San Martín  
FUENTE: Área de Prensa de Los Conquistadores



VIRGEN DE LA MEDALLA MILAGROSA  
FUENTE: www.tripmodo.com



IGLESIA  
FUENTE: Área de Prensa de Los Conquistadores

Uno de los sectores que puede ser considerado como una subcentralidad es en el sector del predio del ferrocarril y alrededores donde se localizan: el Campo de Deportes, el Salón Cultural, el Anfiteatro y algunos lugares donde se llevan adelante los talleres y diferentes disciplinas deportivas.

Desde el Municipio son impulsadas todas las actividades que se desarrollan en torno a los diferentes espacios. Con la intención de brindar contención a la comunidad de Los Conquistadores. Fomentándose así el uso y el aprovechamiento de los espacios sociales, culturales y deportivos.

De todos modos, como el crecimiento se está dando hacia el oeste de las vías del ferrocarril, será necesario a futuro, ir planificando nuevos espacios recreativos, de esparcimiento y culturales para poder brindar igualdad de oportunidades a los nuevos pobladores. Además

de acompañar con equipamiento y comercios de escala barrial.

## Descripción de situación actual

**Zonificación:** Es el área destinada a localizar el equipamiento administrativo, comercial, financiero e institucional a escala nacional, regional y local, en el más alto nivel de diversidad y de densidad, dotada de las mejores condiciones de accesibilidad para todo tipo de transporte de pasajero.

Es importante conocer también la existencia de casos de protección patrimonial o normativas por código de equipamiento, materialidad, dimensiones, etc.



## Movilidad

### Integración, articulación vial y de transporte

#### Red de transporte público:

La localidad de Los Conquistadores no posee Terminal de Ómnibus, la única empresa de colectivos que ingresa a la localidad es la Empresa Ríos Tur que ofrece el traslado de pasajeros hacia la localidad de San Jaime de la Frontera, San José de Feliciano, Santa Elena, Federal, Chajarí o Paraná.

### Relevamiento y ponderación de la iluminación urbana

Con respecto al alumbrado público, un porcentaje de la localidad (sector) ya posee iluminación con lámparas led, y en el resto de la localidad posee iluminación con postes o columnas, con lámparas de vapor de sodio de alta presión o de mercurio, también posee algunas luminarias con lámparas de bajo consumo de 85, 65, 45 y 32 watts.

El montaje y el mantenimiento está siendo llevada a cabo por personal del municipio en todos los casos.

En la Colectora Raúl Alfonsín solo cuenta con alumbrado público en el sector comprendido entre calle Entre Ríos y Ernesto Jaurena. Hay un tramo importante que es el que acompaña el recorrido que realizan los alumnos de la Escuela Secundaria N°37 "Antonio Galli" desde calle Entre Ríos hasta el cruce con la Ruta Provincial N°2, el cual no posee alumbrado urbano.

### Relevamiento y ponderación del arbolado urbano existente

Especies autóctonas de la zona, Ñandubay, espinillo armo o santa fe, algarrobo, sauce, brea, eucaliptus guayado, quebracho blanco Curupí, Ibirapita, Ombú aguaribay - y vía pública de la planta urbana predominan: fresno, paraíso, casuarinas catalpa lapacho rosado, sauce, jacaranda ceibo palmeras alamo tipacuya producción es por el vivero municipal además de los plantines florales.

TIPO DE CALLES						
Tierra	Ripio	Adoquín granítico	Adoquín Premoldeado	Pavimento asfáltico	Pavimento Hormigón	Otro
SI	SI	NO	NO	SI	SI	SI/NO
Ancho de vía existente (m):		5 MTS				
TIPO DE VEREDAS						
Calcárea	Granítica	Adoquín	Hormigón	Asfalto	No existe	Otro
SI	NO	NO	NO	NO	No existe	NO
Ancho de vereda (m):		NO EXISTE				

ILUMINACION						
Descripción del espacio a iluminar	Tipo de vía					
	Vías principales de la ciudad con zonas comerciales y vías de distribución da barrios	Vías de unión de zonas residenciales con las vías urbanas	Caminos peatonales	Plazas / Parques	Calles en zonas históricas	Vías con ciclovías
Rondas de circulación y vías urbanas con tráfico rápido/Autopistas	SI	SI	NO	SI	NO	NO
NO	SI	SI	NO	SI	NO	NO
Tipo y disposición de soporte de luminarias						
Vapor de Sodio Alta Presión	SI	Unidades (n°) Altura (m) Interdistancia (m)	Columna	Suspendido	Brazo mural	Otro (especificar)
Vapor de Mercurio	SI		400	NO	400	
Tungsteno - Halógena	NO		6 M	NO	5M	
Tecnologías LED	SI	Disposición	8 M	NO	8M	
Otro (especificar)	NO		Unilateral	SI	Tresbolillo	SI
					Oposición	SI
						Otro



ALUMBRADO PÚBLICO –VAPOR DE SODIO  
FUENTE: Recorrido realizado por el Consultor



ALUMBRADO PÚBLICO – Iluminación Led  
FUENTE: Recorrido realizado por el Consultor



Tramo sin alumbrado público – COLECTORA RAÚL ALFONSÍN  
FUENTE: Google Earth



INSTALACIÓN DE LUMINARIAS REALIZADA POR EL MUNICIPIO  
FUENTE: Recorrido realizado por el Consultor

## Conformación urbana y usos de suelo

La trama urbana de Los Conquistadores, se extiende de forma regular, desarrollándose a ambos lados de las vías del ferrocarril. A la derecha en el sector comprendido entre la RNN°127 y el predio de la ex estación Los Conquistadores se emplaza el área central de la localidad. Posee manzanas ortogonales de aproximadamente 100 x 100 mts, a excepción de algunas manzanas que como no han sido urbanizadas o no poseen un uso específico aún tienen un tamaño de 200 x 100 metros.

La localidad se encuentra atravesada por las vías en el sentido Norte Sur, a su derecha, en el Área Central podemos decir que su uso es Mixto de carácter Barrial - Institucional - Educación – Recreativo. Con pequeños comercios de escala barrial. A su izquierda, se encuentran espacios de uso más bien Recreativo - Cultural - Deportivo y Educativo, los cuales interactúan con un sector barrial en pleno auge y crecimiento. Las manzanas

presentan muchos vacíos urbanos y terrenos baldíos. Zona en la que se comienzan a localizar las nuevas viviendas.

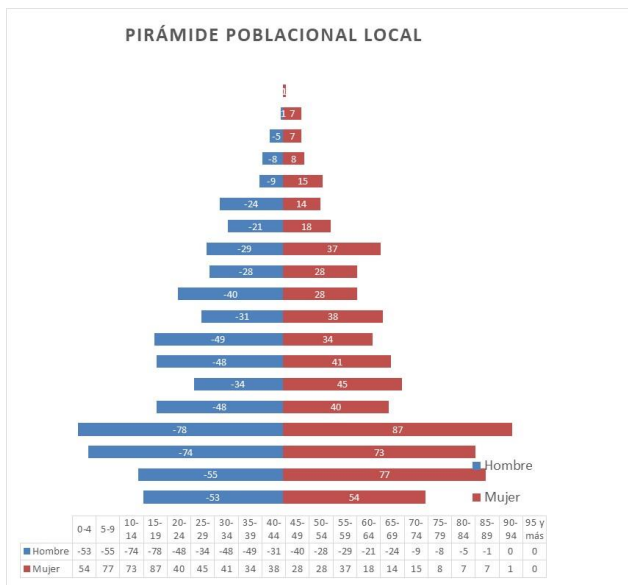
Hacia el norte pasando calle Juana Inschape los usos son de carácter industrial, ocurre lo mismo hacia el Sur pasando la calle Jose Urdampilleta, allí se localiza por ejemplo la Planta de Tratamiento de Residuos Sólidos Urbanos, el Cementerio, la Laguna de Tratamiento de Efluentes Cloacales, etc.

En general podemos decir que posee una disposición ortogonal en el diseño urbano de sus manzanas y sus calles, a pesar de no haber sido planificada. Se destaca el área central, en la cual se localizan los principales equipamientos de la localidad, la cual conecta espacios verdes y deportivos, con comercios, viviendas, edificios institucionales y de culto.

## Dimensión Social

### Características socio-demográficas

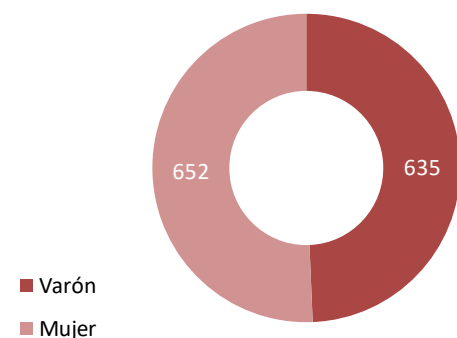
Pirámide Poblacional



Fuente: Censo Nacional de Población 2010.

Si hacemos referencia a la pirámide poblacional según datos del Censo Nacional del 2010, los niveles de fecundidad han tenido un leve ascenso. La mayor concentración tanto de población masculina como femenina, están en la franja comprendida entre los 15 y 19 años. La mayor población es la conformada por el grupo de adolescentes entre los 5 y los 19 años (los que se encuentran en etapa escolar hasta finalizar el secundario) concentran alrededor de 444 personas.

Los Conquistadores - Población según sexo

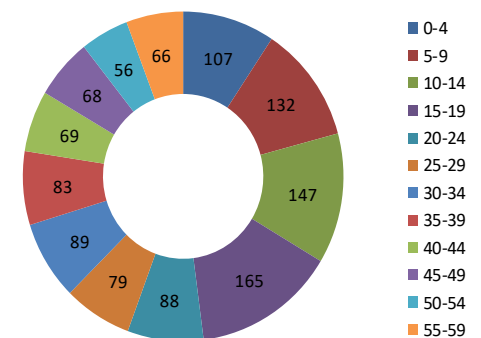


Fuente: Censo Nacional de Población 2010.

Gráfico Población según grupo de edad

Los Conquistadores - Población según grupo de edad

Se muestran los grupos con mayor concentración



Fuente: Censo Nacional de Población 2010.

Según datos brindados por el municipio, actualmente hay alrededor de 2200 habitantes, el aumento de población se debe a que muchos de los pobladores de la zona rural se han trasladado al área urbana, además de nuevos productores extranjeros que han decidido invertir en las tierras de la zona instalándose de manera definitiva en la localidad.

Los Conquistadores es una localidad relativamente joven, según datos brindados por el área de Acción Social del Municipio y haciendo una descripción de los grupos hereditarios de manera aproximada, al población se puede discriminar de la siguiente manera, 600 son jóvenes de entre 18 a 25 años, 350 de 26 a 35 años, 300 de 0 a 6 años, 200 de 7 a 11 años, 200 de 12 a 18 años, 300 de 36 a 50 años, 150 de 50 a 70 años, 50 de 71 a 90 años.

## Saneamiento Básico

### Cobertura de red de Saneamiento y Cloaca

La localidad de Los Conquistadores, según el Censo Nacional de 2010, contaba con un 25% de la población con Red de Cloaca.

En el año 2010, según datos del Censo, la localidad contaba con 348 hogares, ese valor se ha visto incrementado y actualmente Los Conquistadores posee alrededor de 463 hogares según datos brindados por el Municipio, el porcentaje de conexiones al servicio de red de cloacas se ha mantenido porque la cantidad de



Calle Esteban Jaurena entre Urquiza y San Martín  
FUENTE: Municipalidad de Los Conquistadores



Calle San Martín entre Mitre y Esteban Jaurena  
FUENTE: Municipalidad de Los Conquistadores

hogares aumentó. Sin embargo, se han llevado adelante obras de ampliación de la red, y algunas se están ejecutando en la actualidad a través de Hábitat.

Los Conquistadores necesita un sistema para los Efluentes Cloacales y su tratamiento para la localidad, ya que no dispone de un sistema de evacuación de excretas en servicio, lo que contribuye a la existencia de una situación sanitaria comprometida a nivel epidemiológico y de la salud pública. Las mejoras en el saneamiento urbano y en las condiciones de habitabilidad tienen un efecto directo inmediato sobre los patrones de morbi-mortalidad de la población. En la localidad los derrames domiciliarios circulan por las mismas calles en razón de la escasa capacidad de respuesta de pozos absorbentes domiciliarios por la saturación de las napas freáticas.

El incremento en la cantidad de usuarios del servicio de agua potable que se verifica año tras año más los desagües pluviales por las intensas lluvias a la que es sometida la región agrava la situación descrita, lo que hace que la obra de

desagües cloacales a ejecutar sea una absoluta prioridad para la comunidad.

El proyecto que tiene iniciado que incluye un trabajo integral que será llevado adelante junto con Habitat, involucra a los vecinos de la localidad de Los Conquistadores, consiste a remplazar la red de desagües cloacales que en la actualidad están colapsando por el crecimiento espontaneo de la localidad y la falta de recursos han llevado esta situación crítica lejos de brindar un servicio eficiente.

La topografía plana llevo a plantear el esquema de las redes de efluentes cloacales en la planta urbana en cuatro sectores de iguales superficies articulados en dos grupos de descargas independientes con soluciones diferentes que garantizaran la cálida ambiental del sistema

Los sectores NOR-OESTE ubicados detrás del predio ferroviarios , donde el municipio está desarrollando con la implantación de nuevos grupos habitacionales descargara sus efluentes en conjunto con el sector SUR-ESTE ubicado a la margen opuestas de las vías del ferrocarril con un desnivel negativo que será subsanado mediante una planta de elevadora con cañerías de 160 mm, de PVC y dos electrobombas que funcionara alternativamente para unificar con el sector opuesto que funciona por gravedad ambos tendidos continuaran en una red troncal de 600,00 metros con cañerías de PVC 250 mm.hasta las cámaras de pre tratamiento que descargarán a las plantas anaeróbicas y facultativas a construir al sur de la planta sobre la ruta nacional 127 con drenaje final al arroyo Salto.

La segunda cuenca simétrica a la anterior de las mismas características constructivas, de diferentes sistemas, el traslado de los efluentes será por construcción de otra planta elevadora en la manzana Nº 20.

De esta forma el sistema cloacal funcionara de dos formas diferentes, optimizando los recursos con soluciones mixtas que brinden un servicio eficiente, y aprovechando el traslado de los efluentes por gravedad al máximo, teniendo en cuenta lo escasos desniveles existente en una topografía casi plana.



El tendido de las redes colectoras se ejecutará con cañerías de P.V.C cloacal, junta elástica, en aquellos tramos de 160 mm.de diámetro nominal, ya que para los diámetros superiores a 250 mm.se utilizarán cañerías de P.V.C, clase 6, junta elástica,

Se trata de una red de trazado regular y ortogonal que sigue el trazado urbano de la trama vial de la ciudad.

Las bocas de registro (B.R) se instalarán a distancias no superiores a los 120 m en toda intersección de cañerías, ubicada preferentemente sobre la vereda, en el sector frente a las ochavas. Se prevé de hormigón simple para fuste y fondo, armado para la losa superior, que dispondrá de la abertura para el marco y tapa a empotrar en la misma. Su fuste tendrá un diámetro interior no inferior a 1 m.

La estación elevadora cuenta con una cámara húmeda y una cámara seca. Recibe el líquido cloacal, previo paso por una reja que retiene los sólidos gruesos. La sala de tableros estará ubicada en la superficie del predio de la estación elevadora y permite realizar las tareas de operación y control de equipos.

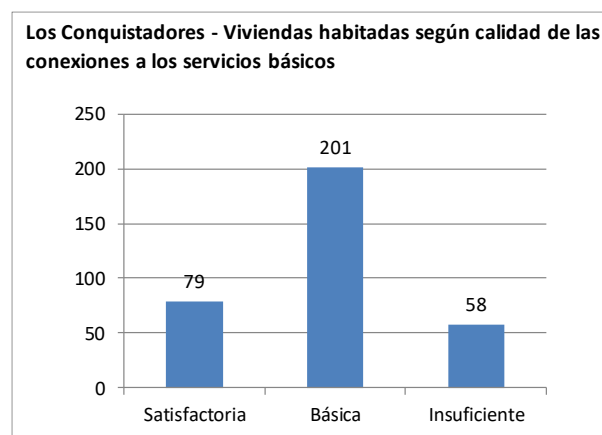
La estación estará equipada con dos electrobombas sumergibles, el equipamiento se completa con válvulas de retención y exclusiva, cañería de acero bridada según normas A.W.W.A, tablero de comando con sistema de arranque manual y automático, circuito para la alimentación con fuerza electromotriz, trifásica e iluminación.

Además, se construirá las obras complementarias correspondientes como conexiones domiciliarias, cámara de inspección, estación de bombeo y planta de tratamiento mediante lagunas naturales de estabilización.

En la localidad de los Conquistadores, el mayor inconveniente se presenta con respecto a la conexión a la Red de Cloacas, ya que alrededor del 65% de la población no posee cloacas. Con las obras que se están comenzando se mejorará en un 10 % esta situación, además de abarcar trabajos de modificación de la sección de cañería de agua y conexiones domiciliarias de ambas redes.

El siguiente gráfico muestra cantidad de viviendas habitadas según la calidad de las conexiones y el acceso a los servicios básicos, según datos del Censo Nacional de Población 2010.

Gráfico Viviendas Habitadas según calidad de las conexiones a los Servicios Básicos



Fuente: Censo Nacional de Población 2010.

# Acceso al Agua Potable

## Objetivos e Iniciativas de Programas de Agua y Saneamiento de ONU-Hábitat

- |     |  |  |     |
|-----|--|--|-----|
| 01. | Elevar la conciencia sobre los problemas de agua y saneamiento, así como fomentar la aplicación de los documentos guía, normas, estándares y herramientas por parte del sector de agua y saneamiento, y socios de ONU-Hábitat.   | En el año 2000, los estados miembros de la Asamblea General de la ONU se comprometieron con los Objetivos de Desarrollo del Milenio (ODM). Este compromiso incluye el objetivo de reducir el número de personas sin acceso al agua potable en un 50% en 2015.  | .05 |
| 02. | Formar alianzas estratégicas entre los principales actores en agua y saneamiento, como las Naciones Unidas, bancos de desarrollo, contribuyentes, centros urbanos, servicios públicos, organizaciones no gubernamentales y las comunidades para promover el aumento de los niveles de inversión en programas de ONU-Hábitat. | Durante la Cumbre Mundial sobre el Desarrollo Sostenible (CMDS) en Johannesburgo en 2002, los gobiernos participantes renovaron sus compromisos con este objetivo, incluso ampliando la meta para también incluir el saneamiento básico.   | .06 |
| 03. | Entrenar a los principales actores del sector de agua y saneamiento para que puedan desarrollar, proveer y gestionar servicios mejorados de agua y saneamiento.  | Cada persona necesita un mínimo de 20 litros de agua al día para satisfacer las necesidades básicas mínimas, aunque esta cantidad puede todavía dar lugar a problemas de salud. Por lo tanto, gobiernos y autoridades deben tener como objetivo garantizar al menos de 50 a 100 litros de agua por persona al día. | .07 |
| 04. | Estimular a las instituciones de agua y saneamiento en los países participantes para replicar iniciativas locales como consecuencia del aumento de los flujos de inversión y con la participación de las comunidades locales.  |  |     |



## Cobertura de red de Agua

La localidad de Los Conquistadores según datos del Censo Nacional 2010 contaba con una Cobertura de la Red de Agua Potable de casi un 91%.

Actualmente y según datos brindados por las autoridades del Municipio, Los Conquistadores posee una cobertura en el servicio de Red de Red de Agua en un 95%.

Se están llevando adelante obras de mejoramiento, cambiando la sección de la cañería principal de la red de agua en el Área Central, en el sector comprendido entre calle Juana Inschaupé, Colectora Raúl Alfonsín, José Urdapilleta y Justo José de Urquiza. También se han estado llevando adelante obras en el Tanque localizado en el predio del ferrocarril.

En calle Esteban Jaurena entre Urquiza y Andrés Menara, y en calle Gral. San Martín entre Mitre y Esteban Jaurena, se están llevando adelante obras de extensión de cloacas y mejoramiento de sección de cañería de agua. Con financiamiento a través de Habitat y Desarrollo Humano de Nación.



Sala de Comando – TANQUE DE AGUA POTABLE  
FUENTE: Municipalidad de Los Conquistadores

## Desagues Pluviales

La localidad de Los Conquistadores, posee sectores más comprometidos, como sucede con las zonas aledañas a los arroyos (Arroyo Salto), donde ante los serios inconvenientes causados

por abundantes precipitaciones, se ha tenido que relocalizar algunas viviendas, y otras han sido elevadas para evitar que queden afectadas ante posibles crecidas del arroyo, la localidad posee muy pocas calles con cordón cuneta y en muchos casos posee canaletas tipo zanjones a cielo abierto para asegurar el escurrimiento del agua.



Sala de Comando – TANQUE DE AGUA POTABLE  
FUENTE: Municipalidad de Los Conquistadores



Sala de Comando – TANQUE DE AGUA POTABLE  
FUENTE: Municipalidad de Los Conquistadores



Con los nuevos sectores que se han ido consolidando y considerando el crecimiento a futuro se debe ir pensando en obras de Canalización de los Desagües Pluviales en las zonas más comprometidas con es el caso del recorrido del arroyo Salto que compromete a la localidad.

El Municipio posee un Proyecto para la Obra SISTEMATIZACIÓN DE DESAGÜES PLUVIALES, CANALIZACIÓN ARROYO SALTO que permitirá disminuir los riesgos de tránsito y la mejora de la transitabilidad de la zona donde se realizará la obra ya que en los días de lluvia se ve dificultado por la formación de lodo y la falta de escurrimiento.

Esta situación provoca el establecimiento del agua por varios días, con su correspondiente putrefacción, facilitando la proliferación de diferentes plagas, como ser los mosquitos, pudiendo formarse incluso bacterias nocivas para la salud. Sumada a esta situación, la emanación de olores nauseabundos es continua, incidiendo en la salud de las familias.

Otro problema a tener en cuenta, es la imposibilidad de trasladarse desde los domicilios a los diferentes puntos de la ciudad, ocasionando malestar de los ciudadanos como a su vez impidiendo un acceso franco para quien lo necesite. Además, se debe tener en consideración la promoción de surcos y pozos, situación que puede conducir a accidentes la promoción de surcos y pozos, situación que puede conducir a accidentes de peatones y conductores de vehículos por el mal estado de la misma.

Por lo tanto la obra representará una solución real a los diferentes problemas que deben afrontar diariamente los vecinos, mejorando la calidad de vida de las diferentes familias que viven en estas calles como así también de la comunidad en general.



OBRA DE REEMPLAZO DE CAÑERÍA DE AGUA - HABITAT  
FUENTE: Municipalidad de Los Conquistadores



ARROYO SALTO - HOY  
FUENTE: Municipalidad de Los Conquistadores



300 mm en menos de una semana. Año 2016.  
FUENTE: Municipalidad de Los Conquistadores



INUNDACION del año 2016  
FUENTE: Municipalidad de Los Conquistadores

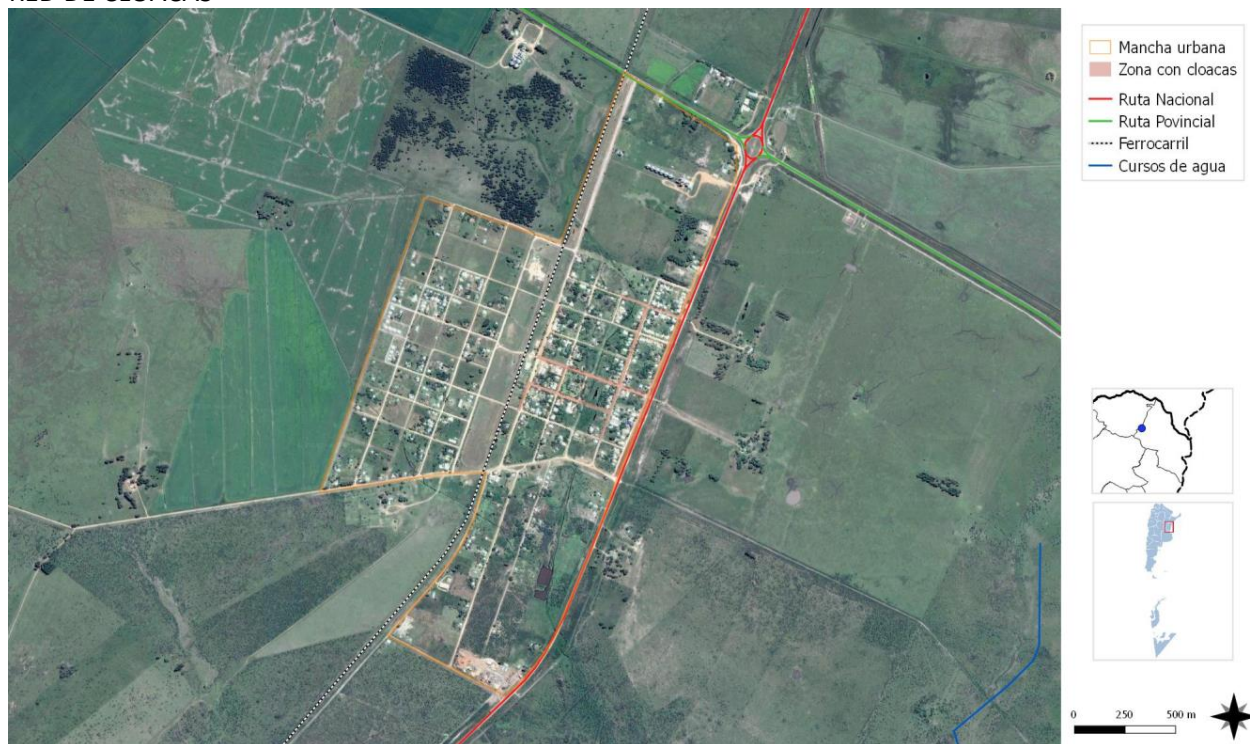


## RED DE AGUA POTABLE



El 95% de la localidad posee conexión a la Red de Agua Potable  
FUENTE: SPTyCOP en base a datos del Censo Nacional de Población, Hogares y Viviendas. Año 2010. INDEC.

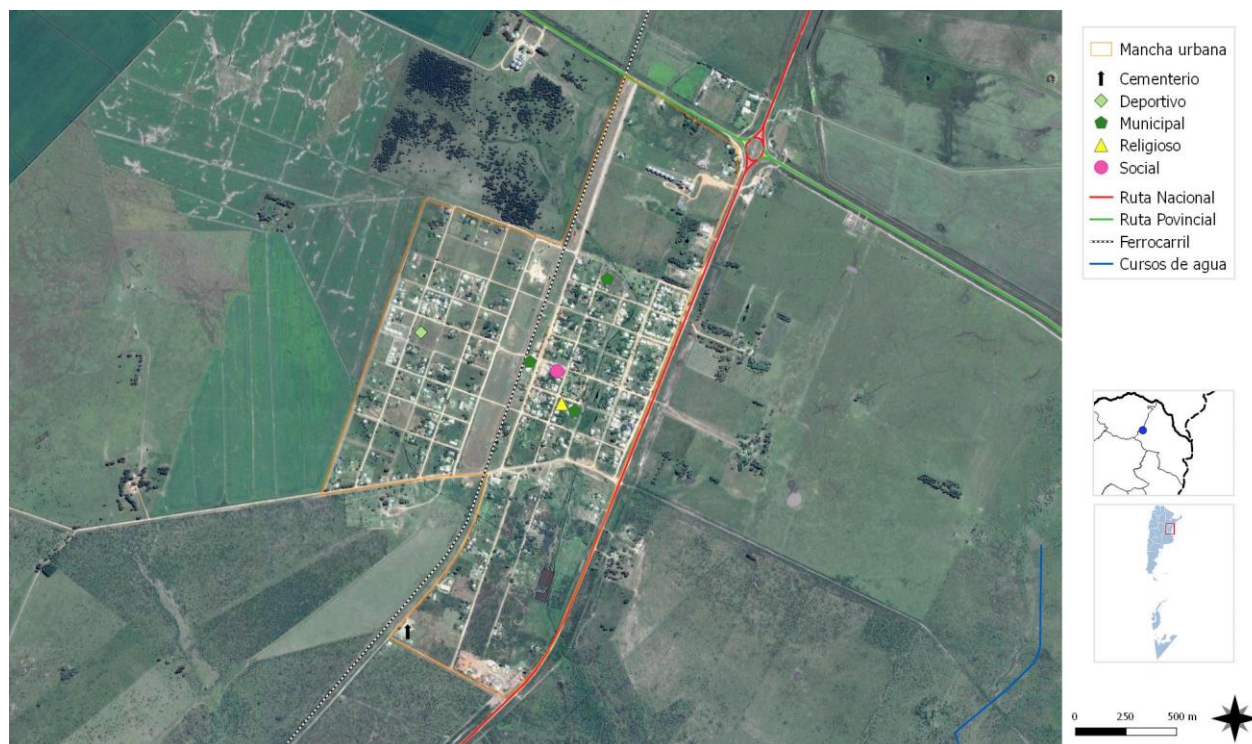
## RED DE CLOACAS



Actualmente el 35% de los hogares poseen conexión a la Red de Cloaca.  
FUENTE: SPTyCOP en base a datos del Censo Nacional de Población, Hogares y Viviendas. Año 2010. INDEC.



## LOCALIZACIONES EQUIPAMIENTO URBANO



Los principales equipamientos se localizan en el área central y en el predio del FF.CC  
FUENTE: SPTyCOP en base a datos del Censo Nacional de Población, Hogares y Viviendas. Año 2010. INDEC.

## LOCALIZACIONES VIVIENDA SOCIAL Y EQUIPAMIENTO SOCIO - CULTURAL



Los principales equipamientos se localizan en el área central y en el predio del FF.CC  
FUENTE: SPTyCOP en base a datos del Censo Nacional de Población, Hogares y Viviendas. Año 2010. INDEC.



# Vivienda

## Viviendas y mejoramiento de asentamientos precarios

La rápida urbanización actual ejerce presión sobre la vivienda y el uso del suelo. Para el 2030, cerca de 3 billones de personas (40% de la población mundial) necesitarán tener acceso a viviendas, infraestructura básica y a otros servicios tales como sistemas de acueducto y saneamiento.

Desafortunadamente, y especialmente en países en vías de desarrollo, el suministro es limitado debido a sistemas de gobernanza inadecuados, deficiencias en recursos humanos e instituciones y reglamentaciones obsoletas que no cuentan con suficientes facultades o que no están bien informados.

### Derecho a la vivienda

El derecho a una vivienda digna está consagrado en varios instrumentos internacionales de derechos humanos. Los más reconocidos dentro de esa lista son la Declaración Universal de los Derechos Humanos (art. 25.1) y el Pacto Internacional de Derechos Económicos, Sociales y Culturales (art. 11.1).

Muchos gobiernos adoptaron o revisaron sus políticas de vivienda para incluir varias dimensiones de los derechos humanos. La Segunda Conferencia de las Naciones Unidas sobre Asentamientos Humanos (Hábitat II) aprovechó este impulso en 1996. Los resultados de la conferencia, la Declaración de Estambul y la Agenda Hábitat, constituyen un marco en que el desarrollo de asentamientos humanos se une con el proceso de desarrollo de los derechos humanos en general y el derecho a la vivienda, en particular innovación.

Posteriormente, la Comisión de Asentamientos Humanos (hoy conocida como

el Consejo de Administración de ONU-Hábitat) aportó la resolución 16/7 para “la implementación del derecho a una vivienda digna” en mayo de 1997.

La Comisión de Asentamientos Humanos adoptó en Abril de 2001 las resoluciones 2014/34 y 2014/28 sobre una vivienda digna como componente del derecho a un nivel de vida adecuado, le solicitó a ambas agencias fortalecer su cooperación y considerar la creación de un programa conjunto para el derecho a la vivienda. Estas resoluciones constituyen el mandato para el establecimiento del Programa de las Naciones Unidas para el Derecho a la Vivienda.

El objetivo de esta iniciativa es apoyar los esfuerzos de los gobiernos, la sociedad civil y las instituciones nacionales de derecho humanos para que desarrollen el derecho a una vivienda digna, tal y como se describe en las declaraciones de derechos humanos internacionales y como se reafirma en la Agenda Hábitat, que expresa: “En el contexto general de un enfoque facilitador, los Gobiernos deberían tomar medidas oportunas con el fin de promover, proteger y asegurar la realización plena y progresiva del derecho a una vivienda digna.” Para poder alcanzar esta meta, la UNHRP está tomando las siguientes acciones a nivel global:

Desarrollo de estándares y lineamientos.

Elaboración de instrumental legales internacionales existentes y apoyo al cumplimiento de los mismo por parte del gobierno.

Desarrollo de un sistema que monitoree y evalúe el progreso de la implementación del derecho a la vivienda.



## Viviendas

### Stock de Vivienda Local

Las localidades poseen una determinada cantidad de viviendas habitadas. Dichas viviendas se clasifican, según el INDEC, utilizando la variable “Tipo de Vivienda Particular”, de la siguiente manera:

**Vivienda Aceptable:** hogares en departamentos y casas Tipo A

**Vivienda Recuperable:** hogares en Casas Tipo B

**Viviendas Irrecuperables:** hogares en ranchos, casillas y locales no habitables.

La Localidad de Los Conquistadores, según el Censo Nacional de Población de 2010 contaba con 1287 habitantes, en la actualidad ese valor ha ascendido notablemente, alrededor de un 25% según datos brindados por el Municipio ha superado los 2100 habitantes, por lo tanto, la demanda habitacional responde a este crecimiento.

Si hacemos referencia a la cantidad de viviendas, los datos oficiales según el Censo del 2010, Los Conquistadores contaba con 394 viviendas, actualmente, según datos obtenidos por las autoridades municipales, la localidad cuenta con alrededor de 453. Al ser una población joven una de las necesidades mas predominante es la habitabilidad.

Con respecto a las características y los tipos de vivienda:

“VIVIENDA ACEPTABLE”. Según datos del Censo 2010 alrededor de 127 viviendas habitadas poseen calidad constructiva suficiente y podrían considerarse en situación aceptable de habitabilidad.

“VIVIENDA RECUPERABLE”. Si bien no se cuenta con el dato de la cantidad de viviendas que necesitan reparaciones menores o de mejoras, el Municipio estima que son alrededor de 30 viviendas.

“VIVIENDA IRRECUPERABLE”. Según datos del Censo 2010 alrededor de 27 viviendas se encontraban en esta situación.



ENTREGA DE VIVIENDAS  
FUENTE: Recorrido realizado por el Consultor

### Viviendas Entregadas

El Municipio entregó a fines del 2018 Las viviendas correspondientes al PROYECTO “10 Viviendas”, en la localidad de Los Conquistadores, Dpto. Federación, Provincia de Entre Ríos. Que correspondía al “Programa Federal de Viviendas y Mejoramientos del Hábitat de Los Pueblos Originarios y Rurales”

Se trató de un conjunto habitacional de 10 viviendas ubicado en la manzana Nº 29 de las calles Sarmiento y Juan José Paso. Se llevaron adelante por Administración Municipal.

Se solicitó al Programa la incorporación de 2 viviendas ampliando al Proyecto de 10 viviendas a 12 viviendas, debido a la gran necesidad y demanda de esta localidad.



FAMILIAS BENEFICIADAS  
FUENTE: Área de Prensa de la Municipalidad



PROTOTIPO VIVIENDAS

FUENTE: Área de Prensa de la Municipalidad

En cuanto a Proyectos están en proceso de completar trámite y gestión para el inicio de obras de:

- “Primero Entre Ríos, Primero Tu Casa” Prototipo de vivienda de madera de alta prestación con entramado de madera. 20 Viviendas de Madera de Alta Prestación con entramado de madera. Localizadas en la manzana N° 4 calle Francisco Ramírez entre calle Juana Inschaupe y Corrientes.

- “Viviendas de Emergencia Hídrica” se trata de un pedido de presente el Municipio para solicitar un Conjunto habitacional de 26 viviendas las cuales estarías ubicadas en la manzana N° 29 (12 Viviendas) entre calles Sarmiento y Juan José Paso, y en manzana N° 4 (14 viviendas) entre calles Francisco Ramírez, Juana Inschaupe.

Dichas viviendas, serían destinadas a familias que son afectadas por situaciones de anegamiento ante abundantes precipitaciones y que deben abandonar sus viviendas.

### Déficit Cuantitativo de Vivienda

Muestra el déficit habitacional cuantitativo, que se define por la relación numérica entre viviendas y hogares, y por la residencia en viviendas de tipo irrecuperable.

Da cuenta sobre un tipo de insuficiencia que se mitiga con la definición de estrategias para la incorporación de unidades de vivienda al parque

habitacional. Esto explicita la magnitud de viviendas nuevas necesarias.

En la localidad de Los Conquistadores, la demanda habitacional, no solo responde al crecimiento demográfico, sino también a la imposibilidad económica de adquirir o construir su vivienda por parte de las familias de la ciudad. Si bien hoy se desprenden nuevas posibilidades de adquisición a través de algún tipo de crédito hipotecario, la economía de Los Conquistadores se mantiene aún con un alto porcentaje de informalidad debido a que la mayoría de las actividades económicas se trasladan a empleos temporales o periódicos.

Según registros del Municipio, hay una demanda aproximada de 70 familias

### Déficit Cualitativo de Vivienda

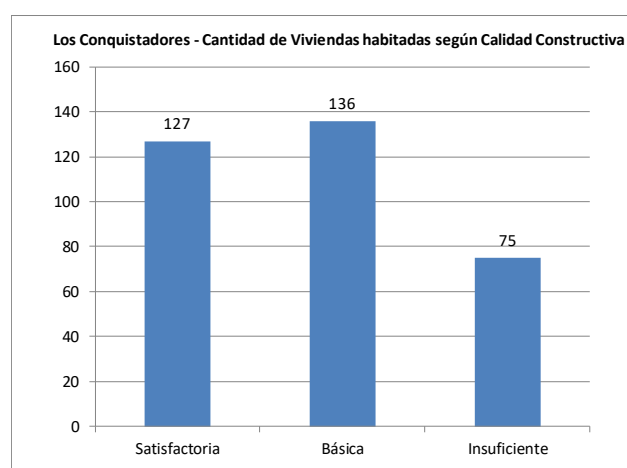
Muestra la situación de hogares que habitan en viviendas deficitarias; es decir, aquellas cuyas condiciones de estado y localización requieren reparaciones o se encuentran incompletas. El déficit cualitativo se compone de la suma de tres elementos:

- Hogares en Casas Tipo B (recuperables)
- Hogares en Viviendas Aceptables (Casas Tipo A y departamentos) con hacinamiento crítico.
- Hogares en Viviendas Aceptables que no cuentan con red de agua ni red de cloaca.

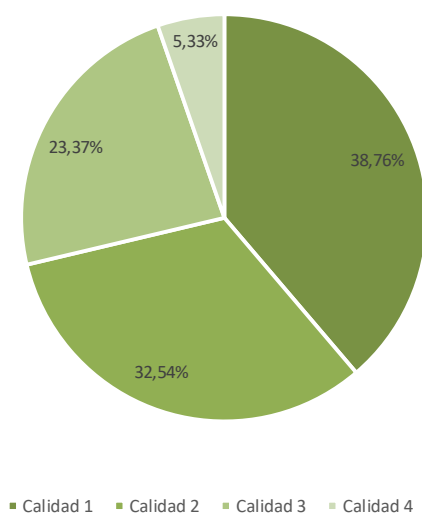
Considerar el déficit habitacional cualitativo aporta a la definición de políticas públicas que inciden sobre el parque existente a través de políticas que promuevan el acceso en propiedad o en alquiler, o que faciliten el acceso al crédito para adecuar la vivienda al tamaño del hogar; o bien promoviendo intervenciones para mejorar las condiciones de las unidades existentes.



Fuente: Censo Nacional de Población 2010.



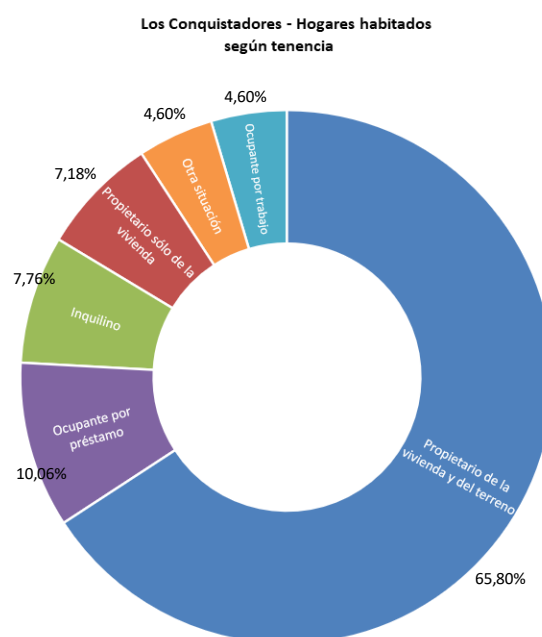
Los Conquistadores - Viviendas habitadas según Calidad de Materiales de la vivienda



Fuente: Censo Nacional de Población 2010

Alrededor de un 28,7 % de las viviendas habitadas se encontraban dentro del grupo contemplado con CALMAT 3 y 4, representando aproximadamente 97 viviendas en esa condición.

## Régimen de propiedad y tenencia



Fuente: Censo Nacional de Población 2010

## Propietarios vivienda y Terreno

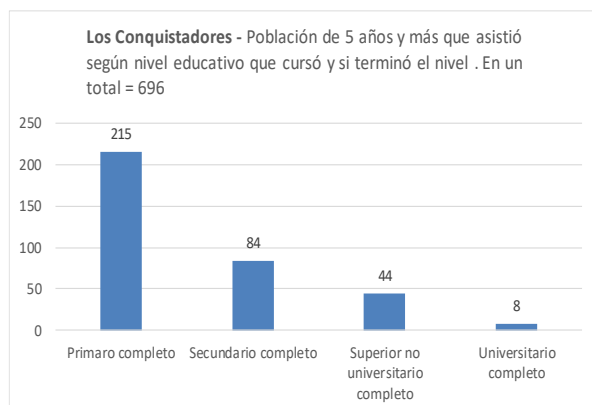
Con respecto a la tenencia del terreno, la mayoría de los propietarios poseen Escritura o Boleto de Compraventa. Representan un 65,80 % Según datos del Censo 2010.

## Hacinamiento Crítico

Según el gráfico se muestran resultados del Censo 2010, el cual refleja que alrededor del 9% de los hogares habitados poseen más de 3 (tres) personas por cuarto, representan 33 (treinta y tres) hogares.

Si observamos estos gráficos tomamos dimensión según datos del Censo Nacional de Población 2010, que alrededor de 75 viviendas presentaban calidad constructiva insuficiente.

Gráfico Población de 5 años o más que asistió según Nivel Educativo que cursó y terminó el nivel.



Fuente: Censo Nacional de Población 2010

## Educación

### Máximo nivel educativo alcanzado

Aquí se presenta información sobre la condición de alfabetismo y asistencia educativa de la población, vinculada al grado de finalización de cada uno de los niveles educativos. La fuente de

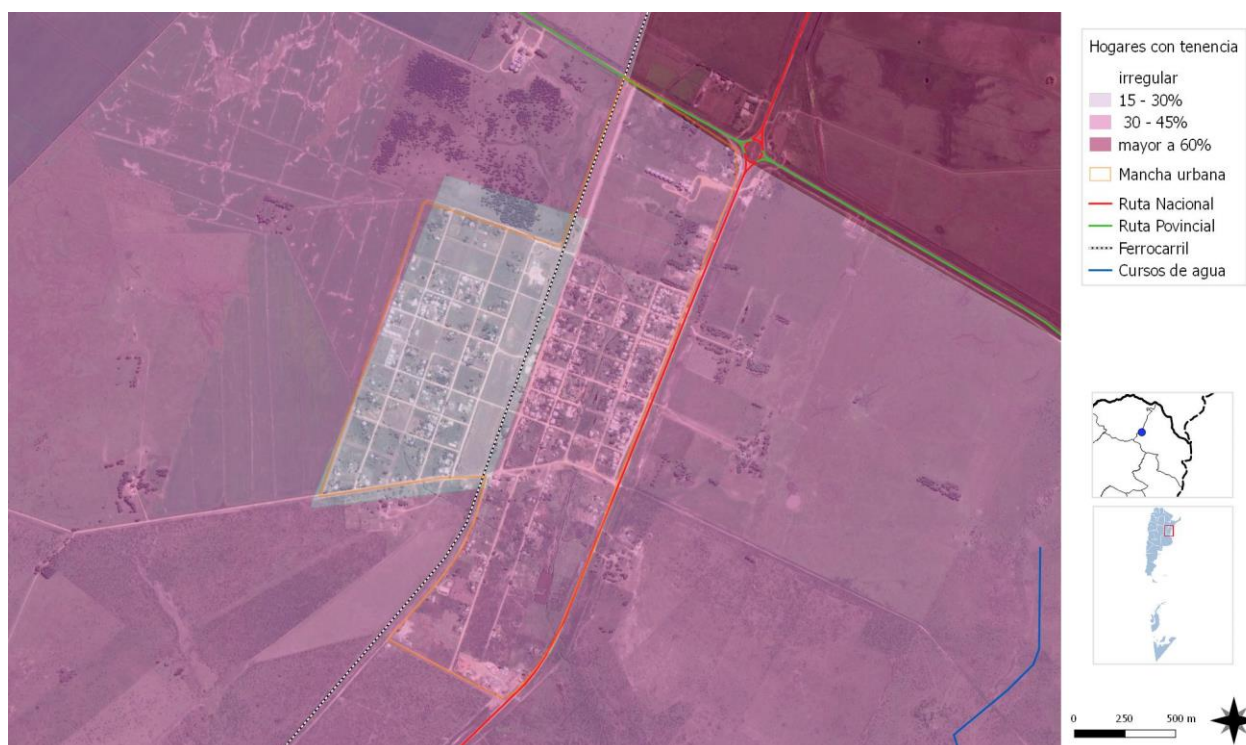
los datos es el Censo Nacional de Población, Hogares y Viviendas 2010.

El objetivo es dar cuenta de manera oportuna, adecuada y permanente de la situación de bienestar social de la población y de las brechas en su interior, como así también brindar insumos precisos para el diagnóstico y direccionamiento de las políticas públicas.

Con respecto a lo que muestra el Gráfico podemos decir que los porcentajes de población que culmina tanto estudios terciarios como universitarios se ve afectado por la imposibilidad de viajar hasta las localidades vecinas para poder completar sus estudios, y obviamente eso está ligado a la situación económica de las familias de la localidad.

En el caso de la asistencia al secundario muchas veces sucede que los chicos empiezan a tener trabajos esporádicos a modo de changas o como ayudantes de su familia y abandonan los estudios.

### Viviendas Con Tenencia Irregular del Terreno



Alrededor de 92 Hogares se encuentran en situación irregular.  
FUENTE: SPTyCOP en base a datos del Censo Nacional de Población, Hogares y Viviendas. Año 2010. INDEC.



### El municipio cuenta con:

#### Establecimientos Educativos:

**Escuela Nivel Inicial y Primaria N°67 “Ana Mc Donald de Mc Neill”**, ubicada en calle Rafael Besada y Urquiza.

Escuela de Jornada Completa. A la cual asisten 227 alumnos en total. Posee comedor.

Nivel Inicial: salitas de 3, y 5 años, posee 67 alumnos.

1ro a 6to grado: alrededor de 160 alumnos.

Cuenta con 12 (doce) docentes, 4 (cuatro) personas encargadas de la cocina y 2 (dos) ordenanzas.



Esc. Primaria “ANA MC DONALD de MC NEILL”  
FUENTE: <https://www.tripmondo.com>

**E.E.A.T N°37 “Antonio Galli”, Escuela Secundaria Agrotécnica** ubicada entre Ruta Nacional N°127 y Ruta Provincial N°2.

Se trata de una escuela de Segunda Categoría, modalidad Técnico Profesional Asisten 201 alumnos en total divididos entre turno mañana y tarde. Cuenta con 35 docentes.

La mayoría de los alumnos provienen de la Ciudad de Los Conquistadores, ejido y zonas rurales, también provienen de las ciudades de San Jaime de la Frontera, San José de Feliciano y Ciudad de Chajari. La Institución, cuenta con residencia estudiantil con 60 residentes, que viven durante la semana. La residencia de mujeres se encuentra en el centro de la ciudad a

unos 1500 metros de la escuela, y la de varones funciona dentro del mismo predio de la escuela.

Cuenta con 3 preceptores encargados de la residencia estudiantil.



“Antonio Galli”, Escuela Secundaria Agrotécnica  
FUENTE: Área de Prensa Los Conquistadores



Invernáculos  
FUENTE: Área de Prensa Los Conquistadores

La institución cuenta con distintos sectores productivos: Área Vegetal, Área Avícola, Área Tambo, Área Industria, en cada uno de ellos se cuenta con un instructor a cargo: Esc. Agropecuaria, Jefe de Ensayos y Producción.

Se trabaja en un ámbito totalmente colaborativo e incluso con todos los actores institucionales, padres, productores, docentes, superiores inmediatos, comunidad.



Cuenta con maquinaria adquirida por distintos planes nacionales, como tractor, arado, desmalazadora de arrastre, acoplado, sistemas de ordeño automatizado, palas de arrastres, sembradora, rastras rotativas. Cuenta con piso tecnológico y administrador de red, conexión a internet lo que permite la conectividad con las distintas áreas educativas.

También la institución es beneficiada con distintos programas como, CLP, comedores escolares, movilidad. La institución trabaja distintos planes, como Plan Mejora, Crédito Fiscal. Además, cuenta con convenios con la cultad de Agronomía de la localidad de Oro Verde – Paraná.



CENTRO DE SALUD "Gregorio Pucheta"  
FUENTE: Reorrido realizado por el Consultor

## Salud y Seguridad

### Establecimiento destinado a la Salud:

**Centro de Salud "Gregorio Pucheta".** Ubicado en calle Boulevard Urdapilleta 63.

Centro de Atención Primaria. Medicina Clínica para Niños y Adultos, Ginecología y Obstetricia, Odontología, Vacunaciones, Farmacia, Enfermería y Servicio de Ambulancia las 24 hs.

Actualmente, cuenta con 2 (dos) consultorios, 2 (dos) empleadas administrativas, 3 (tres) choferes, 4 enfermeras, 1 (una) Lic. en Obstetricia, 1 (un) Odontólogo y 3 (tres) Médicos. Cuenta con elementos básicos para un Centro de Salud. Además, cuenta con una ambulancia modelo 2004, de baja complejidad.



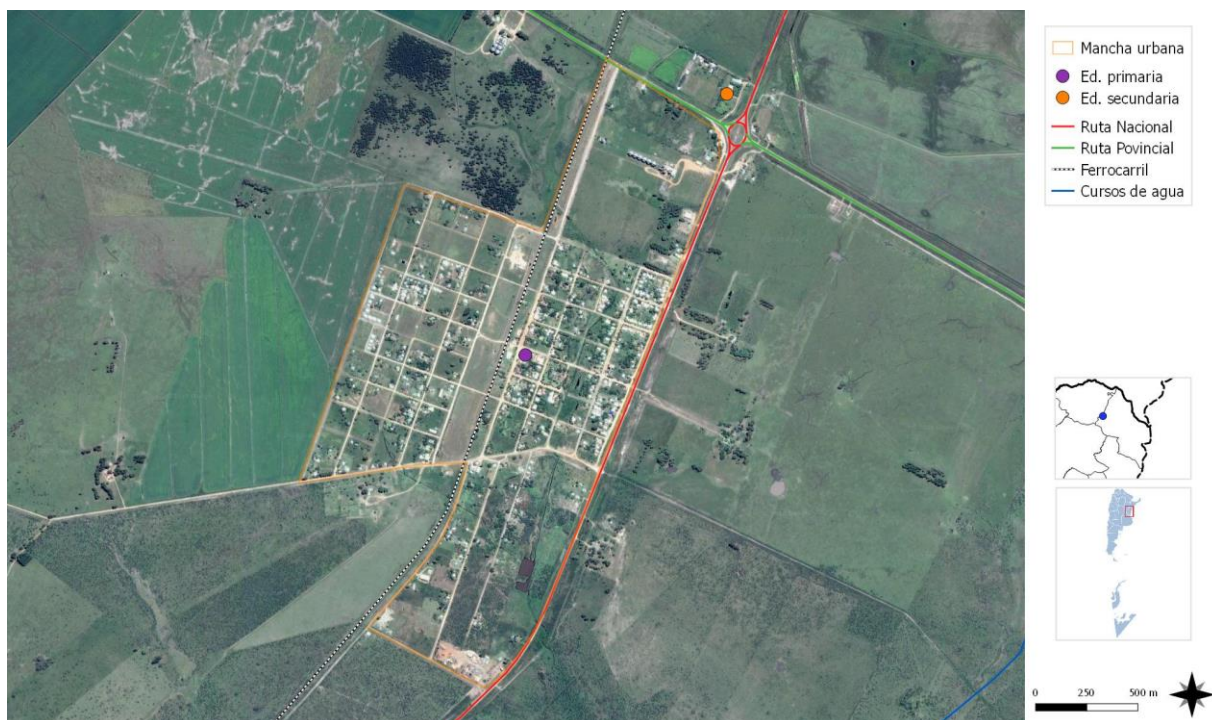
COMISARÍA N°16 de Los Conquistadores  
FUENTE: Área de Prensa de Los Conquistadores

### Establecimientos de Seguridad:

#### Policía de Los Conquistadores

Comisaría N°16. Ubicada en calle Gral. San Martín entre Rafael Besada e Hispólito Irigoyen.

## MAPA – ESTABLECIMIENTOS EDUCATIVOS



Localización de Escuela Primaria y Secundaria Agrotécnica  
FUENTE SPTyCOP en base a datos del Censo Nacional de Población, Hogares y Viviendas. Año 2010. INDEC.

## MAPA – ESTABLECIMIENTOS DE SEGURIDAD Y SALUD



Localización de Comisaría y Centro de Salud.  
FUENTE SPTyCOP en base a datos del Censo Nacional de Población, Hogares y Viviendas. Año 2010. INDEC.






CEMENTERIO MUNICIPAL  
FUENTE: Recorrido realizado por el consultor



ESTACIONAMIENTO-MUNICIPALIDAD de Los Conquistadores  
FUENTE: Recorrido realizado por el consultor



SALÓN CULTURAL Y AMPLIACION  
FUENTE: Recorrido realizado por el consultor



CEMENTERIO - Ampliación  
FUENTE: Recorrido realizado por el consultor



ANFITEATRO MUNICIPAL  
FUENTE: Recorrido realizado por el consultor

# Economía

Las ciudades son las principales fuentes de riqueza económica porque generan alrededor de un 70% del Producto Bruto Interno (PBI) del mundo. La mayoría de las industrias y negocios están dentro o cerca de áreas urbanas, aportando puestos de trabajo a los ciudadanos.

Debido a que hay más oportunidades laborales en las áreas urbanas, las ciudades atraen gran parte de la población en búsqueda de empleo de un país. Esto se da especialmente en países en vías de desarrollo, donde cada vez más actividades económicas suceden en las ciudades, y la diferencia entre los sueldos urbanos y rurales crece. Esto causa una rápida migración del campo a la ciudad.

Actualmente, más del 50% de la población mundial vive en ciudades, y se espera que esta cifra aumente a más del 65% en 2030. Si las oportunidades económicas urbanas no siguen el ritmo del influjo de personas que buscan empleo, la pobreza urbana puede tener efectos nefastos para la salud y el bienestar de gran parte de la población.

Los gobiernos se encuentran con una serie de desafíos económicos y financieros al lidiar con una población urbana en crecimiento:

Generar prosperidad económica como consecuencia del crecimiento de la población urbana.

Financiar infraestructura y servicios para acomodar a los nuevos residentes y apoyar a la población existente.

Facilitar el crecimiento económico y la creación de un empleo inclusivo.

La economía informal tiende a desarrollarse en paralelo al rápido crecimiento demográfico y sustituye otras formas más estables de generación de ingresos, ya que la oferta de empleo formal no puede cumplir con la creciente demanda.

Las ciudades tienen un papel crucial a la hora de unir personas con puestos de trabajo. Los gobiernos pueden ayudar a hacer las ciudades competitivas para acercar los beneficios del desarrollo económico a los sectores relegados.

Un enfoque participativo hacia la creación de una estrategia DEL puede ayudar a identificar necesidades críticas y barreras y construir sobre elementos endógenos en el ámbito local.

Adicionalmente, los gobiernos pueden tomar medidas proactivas para enfrentar pérdidas económicas y desarrollar una cadena de suministro, a la vez que crea un entorno propicio para la actividad empresarial, con regulaciones justas, transparentes y estables.

Resultados a esperar:

Los gobiernos locales deberán desarrollar una visión estratégica respecto de sus economías, mercados, y los desafíos y oportunidades de la creación de empleo en los próximos años.

Se desarrollarán estrategias DEL bajo un enfoque participativo que recaba aportes de las partes involucradas y apoya una implementación coordinada.



## Dimensión Económica

### Actividades económicas locales

La principal actividad económica de los pobladores de Los Conquistadores está relacionada a la actividad rural, algunos empleados públicos, jubilados y pensionados. Con el advenimiento de estas nuevas obras de infraestructuras vial de carácter regional, provincial, nacional e internacional, la localidad ha quedado en una ubicación estratégica entre los ejes del corredor Bioceánico – Mercosur provocado un incipiente desarrollo de la localidad modificando la estructura urbana rural por su crecimiento poblacional, ha pasado a ser de una zona rural a una **urbano - rural**, esto conlleva cambios en la conducta de la población, lo que se puede traducir en un cambio de estilo de vida de parámetros más rurales, que se asocian a una vida más saludable a un estilo de vida más incorporando al de las grandes ciudades lo que es en general menos saludable.

Se trata de una ZONA AGRÍCOLA – GANADERA, en la cual predomina el cultivo de arroz. Cuenta con un Molino Arroceroy 4 (cuatro) Plantas Secadoras de Arroz. Estas empresas tienen empleados con trabajo permanente y otras que son contratadas de forma temporal.

Si bien, en la última década han ido instalándose algunos emprendimientos privados que brindan empleo a los lugareños, Los Conquistadores necesita de este tipo de inversores que logren instalar nuevas fuentes de trabajo que generen empleo genuino y estable, ya que la mayoría de los habitantes de la localidad, son empleados del Estado (Nacional, Provincial, Municipal).

La Economía familiar prácticamente no existe o tienen muy poca actividad. La situación laboral de la mayoría de los habitantes es de salarios mínimos e indispensables, se dedican a trabajos públicos y rurales, algunos jefes de familia residen durante la semana en el campo.

Los pequeños y medianos productores ganaderos sobreviven manteniendo un sistema tradicional de producción. Reciben muy poca ayuda estatal, sus reclamos están vigentes:

sequias, inundaciones, enripiados de caminos vecinales y electrificación rural.



ÁREAS PRODUCTIVAS  
FUENTE: ÁREA DE PRENSA DE LOS CONQUISTADORES



ÁREAS PRODUCTIVAS  
FUENTE: ÁREA DE PRENSA DE LOS CONQUISTADORES



SILOS Y SECADORAS DE ARROZ  
FUENTE: AREA DE PRENSA DE LOS CONQUISTADORES

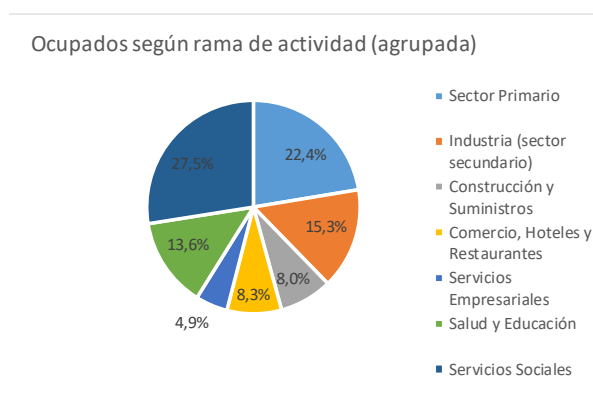
Provincia	ENTRE RIOS	
Municipio	LOS CONQUISTADORES	
Codigo de Municipio	300115	
INDICADOR	DATO ABSOLUTO	PORCENTUAL
Sector Primario	92	22,4%
Industria (sector secundario)	63	15,3%
Construcción y Suministros	33	8,0%
Comercio, Hoteles y Restaurantes	34	8,3%
Servicios Empresariales	20	4,9%
Salud y Educación	56	13,6%
Servicios Sociales	113	27,5%

FUENTE: SPTyCOP en base a datos del Censo 2010 (Cuestionario Ampliado)

## Ocupación según rama de actividad

Agrupar a los trabajadores en siete grandes ramas de actividad económica, según diferentes unidades territoriales. Las ramas son: actividad primaria, actividad secundaria (industria manufacturera), construcción y suministros de servicios, comercio y afines, servicios empresariales; educación y salud; y servicios sociales.

Este agrupamiento se aplicó tanto para los datos provenientes de los Censos Nacionales de Población de 2001 y de 2010, como de la Encuesta Anual de Hogares Urbanos (EAHU) de 2013. También es útil para una caracterización de la estructura productiva del territorio.



Fuente. Censo Nacional de Población, Hogares y Viviendas. 2010

Según datos del Censo de Población 2010, dentro del **Sector Primario** (aquellos productos que son utilizados como materia prima en otros procesos de producción en las producciones industriales) concentraba el 22,4% de la actividad económica, por su parte los **Servicios Sociales** (este sector, hace referencia al trabajo humano, no materializado en bienes tangibles, que se realiza con el objetivo de satisfacer las necesidades de los integrantes de una sociedad) concentran el 27,5% de la actividad de la localidad. Luego, en porcentajes bastante similares le siguen, **Sector Industrial** (sector secundario) con un 15,3% y el **Sector de Salud y Educación** con un 13,6%.

## Tasa de desocupación

La tasa de desocupación según el censo de 2010 era del 2,8%, pero se estima que actualmente puede haberse incrementado.

En el siguiente gráfico se observan, según datos del Censo Nacional de Población del 2010, que en un total de 917 habitantes que están incluidos en este rango de "Población de 14 años o más por condición de actividad", un 45,47% de esa población se encuentra en Condición de Ocupado, un 1,31% en condición de Desocupado y un 53,22% en condición de Inactivo.

Los Conquistadores - Población de 14 años y más por condición de actividad

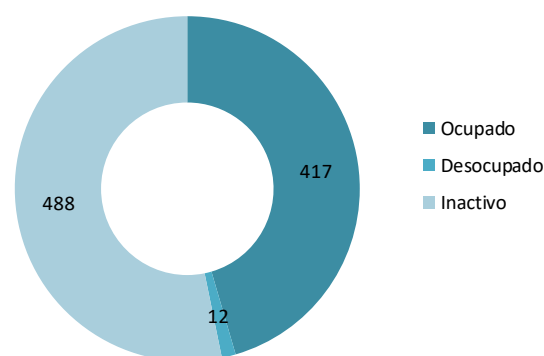


Gráfico Hogares Población de años y más por condición de actividad.

Fuente: Censo Nacional de Población 2010

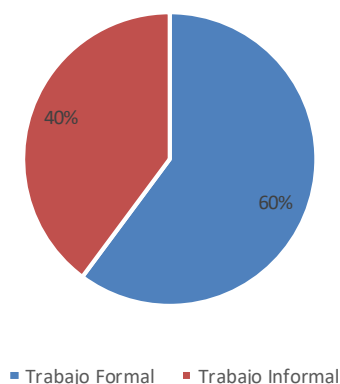
## Trabajo formal e Informal

En relación a la formalidad laboral se presenta un 39,8 % de informalidad frente a un 60,2 % de trabajo formal. Según Datos brindados por el Municipio, actualmente, el porcentaje de desocupados aumentó alrededor de un 25%.

Provincia	ENTRE RÍOS	
Municipio	LOS CONQUISTADORES	
Código de Municipio	300115	
INDICADOR	DATO ABSOLUTO	PORCENTUAL
Trabajo Formal	207	60,2%
Trabajo Informal	137	39,8%

Fuente. Censo Nacional de Población, Hogares y Viviendas. 2010

Distribución de los asalariados según formalidad



Fuente. Censo Nacional de Población, Hogares y Viviendas. 2010

### Ingresos familiares mensuales

Mide los niveles de ingresos mensuales medios de hogares urbanos según diferentes unidades territoriales. El cálculo del indicador surge de promediar el ingreso total por hogar en un territorio o jurisdicción determinado.

Los ingresos familiares son un componente central en las condiciones de vida de la población. Están en relación clara y directa con la calidad de vida.

Según datos brindados por el Municipio, los ingresos promedio rondan los \$ 12.000 pesos.



Estación Los Conquistadores  
FUENTE: Área de Prensa de Los Conquistadores



CAMPO DE DEPORTES  
FUENTE: Recorrido realizado por el consultor



RENOVACION URBANA – PREDIO FF.CC  
FUENTE: Área de Prensa de Los Conquistadores



PREDIO FFCC. Anfiteatro y Tanque de Agua  
FUENTE: Área de Prensa de Los Conquistadores



IMAGEN PRIMEROS POBLADORES DE LOS CONQUISTADORES  
FUENTE: Área de Prensa de Los Conquistadores



## Dimensión Ambiental

El Programa de las Naciones Unidas para el Medio Ambiente (PNUMA) es el portavoz del medio ambiente dentro del sistema de las Naciones Unidas y actúa como catalizador, promotor, educador y facilitador para promover el uso racional y el desarrollo sostenible del medio ambiente fortaleciendo las instituciones para la gestión racional del medio ambiente.

El PNUMA participa en actos y actividades encaminados a desarrollar y mejorar el estado de derecho ambiental, incluido el desarrollo progresivo del derecho del medio ambiente, la protección de los derechos humanos y el medio ambiente, la lucha contra los delitos contra el medio ambiente, el mejoramiento del acceso a la justicia en cuestiones ambientales, y el fomento de la capacidad general de los interesados pertinentes.

El derecho ambiental es una de las bases para la sostenibilidad ambiental y la plena realización de sus objetivos es cada vez más urgente debido a las crecientes presiones ambientales.

En Argentina, se establece por la Ley N° 27.287, el **Sistema Nacional para la Gestión Integral del Riesgo y la Protección Civil** que tiene por objeto integrar las acciones y articular el funcionamiento de los organismos del Gobierno nacional, los Gobiernos provinciales, de la Ciudad Autónoma de Buenos Aires y municipales, las organizaciones no gubernamentales y la sociedad civil, para fortalecer y optimizar las acciones destinadas a la reducción de riesgos, el manejo de la crisis y la recuperación.

Esta Ley se enmarca en los compromisos asumidos por la República Argentina de lograr para 2030 “la reducción sustancial del riesgo de desastres y de las pérdidas ocasionadas por los desastres, tanto en vidas, medios de subsistencia y salud como en bienes económicos, físicos,

sociales, culturales y ambientales de las personas, las empresas, las comunidades y los países.” En concordancia con los objetivos propuestos en el Marco de Sendai.

El ordenamiento territorial permite planificar tanto el crecimiento de los asentamientos humanos, las actividades y usos del suelo, así como la localización de las inversiones (públicas y privadas) de manera responsable y apuntando a un desarrollo sustentable de la sociedad basado en la prevención y mitigación de los riesgos de desastres, contribuyendo de manera sustancial a proteger la vida humana, los ecosistemas y los sistemas productivos y a construir comunidades más resilientes.

En este sentido se entiende al planeamiento y ordenamiento del territorio como soportes o guías de futuros proyectos y obras donde se debe contemplar la dinámica de los sistemas naturales y sociales de manera tal se prevenga, evite, disminuya o mitigue los efectos de los desastres naturales o los causados por el hombre, al mismo tiempo que mejoren la calidad de vida de las personas.

La planificación territorial deviene un recurso fundamental a la hora de prevenir situaciones futuras de riesgo adecuando la gestión del territorio a las condiciones restrictivas para su ocupación y constituye la base para las inversiones.

En el marco de una planificación federal articulada y sustentable, la Secretaría de Planificación Territorial y Coordinación de la Obra Pública (SPTyCOP) promueve que los municipios tengan su plan de ordenamiento o su plan urbano contemplando las amenazas de origen natural y antrópico así como las condiciones de vulnerabilidad de manera que tanto la obra pública como la privada al momento de su localización y diseño incorporen los riesgos preexistentes para minimizarlos o incluyan acciones para prevenir riesgos futuros

$$\text{RIESGO} = \frac{\text{amenaza} \times \text{vulnerabilidad} \times \text{exposición}}{\text{RESILIENCIA}}$$

con el fin de obtener la aprobación requerida para su ejecución.

La integración de la reducción del riesgo de desastre a la planificación del territorio requiere el desarrollo y la aplicación de una serie de instrumentos que permiten detectar, en la etapa diagnóstica, áreas con alta exposición a diversos tipos de amenazas.

Uno de los instrumentos más utilizados son los mapas de riesgo que permiten detectar áreas que requieren, en la etapa de análisis y luego en la etapa propositiva del plan de ordenamiento o plan urbano, consideraciones especiales para su uso y ocupación: dependiendo de su grado de criticidad.

El **Riesgo** es la probabilidad que una amenaza produzca daños al actuar sobre una población vulnerable. Al analizar el Riesgo se estiman los daños, pérdidas y consecuencias que pueden ocasionarse a raíz de uno o varios escenarios de desastre, y trata de determinar la probabilidad de ocurrencia y la magnitud de los daños por fenómenos naturales extremos. Es una herramienta que permite caracterizar a la amenaza, a la población vulnerable, su zona de impacto o el marco geográfico de la interacción entre ambos, ponderando la influencia del momento en que se produce dicha interacción a través de escenarios de riesgo.

El mapa de riesgo surge del análisis de la amenaza más la vulnerabilidad.

La **amenaza** es el factor externo representado por la posibilidad que ocurra un fenómeno o un evento adverso, en un momento, lugar específico, con una magnitud determinada y que podría ocasionar daños a las personas, a la propiedad; la pérdida de medios de vida; trastornos sociales, económicos y ambientales.

La **vulnerabilidad** es el factor interno de una comunidad o sistema. Comprende las características de la sociedad acorde a su contexto que la hacen susceptibles de sufrir un daño o pérdida grave en caso que se concrete una amenaza.

Dicha variable se encuentra relacionada con la **resiliencia** entendida como la capacidad de un sistema, comunidad o sociedad expuestos a una amenaza para resistir, absorber, adaptarse y recuperarse de sus efectos de manera oportuna y eficaz, lo que incluye la preservación y la restauración de sus estructuras y funciones básicas.

La EIRD (Estrategia Internacional para la Reducción de Desastres) establece que la gestión del riesgo debe ser transversal a todo el proceso de planificación, por lo tanto, pensar en un ordenamiento sustentable requiere conocer las amenazas a la que la comunidad está expuesta,

## AMENAZA

### factor externo

posibilidad de ocurrencia de un fenómeno o un evento adverso en un momento y lugar específico y con una magnitud determinada pudiendo causar daños a las personas y a la propiedad y trastornos sociales, económicos y ambientales.

## VULNERABILIDAD

### factor interno

En una comunidad o sistema. Comprende las características de la sociedad acorde a su contexto que la hacen susceptibles de sufrir un daño o pérdida grave en caso que se concrete una amenaza.

sus vulnerabilidades y sus capacidades para recuperarse y adaptarse ante la ocurrencia de un evento adverso.

Retomando conceptos arriba expuestos, surge la siguiente fórmula, que resume la interacción entre RIESGO, AMENAZA Y VULNERABILIDAD junto con la EXPOSICIÓN y la RESILIENCIA

Los modelos sociales y ambientales de desarrollo pueden aumentar la exposición y la vulnerabilidad, por lo tanto, pueden agravar el riesgo.

## Identificación de amenazas

Se trata de analizar el territorio para reconocer los peligros a la que pudiera estar expuesta una comunidad, estos peligros pueden ser de origen natural (sismos, terremotos, aludes, deslizamientos, inundaciones) o de origen antrópico (contaminación por derrames, dispersión o emisión de sustancias químicas tóxicas en tierra y agua, como el petróleo, pesticidas, gases tóxicos producto de combustión, clorofluorocarbonos y la contaminación nuclear, así como los procesos para la eliminación o almacenamiento de residuos líquidos y sólidos).

### Amenazas hidrometeorológicas:

En la localidad de Los Conquistadores se registran eventos debido a la acción de factores atmosféricos. Prestando especial atención a la zona urbanizada como así también su entorno

más próximo podemos decir que la presencia de precipitaciones intensas en períodos cortos de tiempo constituye una amenaza hidrometeorológica.

De acuerdo a las entrevistas realizadas con las autoridades del Municipio los principales inconvenientes se presentan ante tormentas severas. Los últimos años se han dado en promedio de 3 a 4 lluvias anuales donde se han dado vientos fuertes y diluvios con caída de granizo, que ha ocasionado en algunas oportunidades daño en viviendas. (200 o 300 milímetros en 1 o 2 días).

## Identificación de vulnerabilidades

La identificación de vulnerabilidades que pueden ser explotadas por una o más amenazas en la localidad de estudio es de vital importancia para evitar consecuencias mayores. Es por esto que se deben visibilizar las debilidades que pueden generar un impacto social negativo.

Las vulnerabilidades son de origen antrópico, si bien existen diferentes dimensiones para evaluarla, se recomienda profundizar el análisis en las siguientes tres categorías:

**A.- Exposición y susceptibilidad física:** se refiere a la localización de los asentamientos humanos en zonas de peligro y a las deficiencias de la infraestructura.

**B.-Fragilidad socioeconómica:** se vincula a las condiciones de vida generales de una comunidad e incluye aspectos relacionados a los niveles de

“Hemos llegado a un momento en la historia en que debemos orientar nuestros actos en todo el mundo atendiendo con mayor cuidado a las consecuencias que puedan tener para el medio. Por ignorancia o indiferencia podemos causar daños inmensos e irreparables al medio terráqueo del que dependen nuestra vida y nuestro bienestar. Por el contrario, con un conocimiento mas profundo y una acción mas prudente, podemos conseguir para nosotros y para nuestra posteridad unas condiciones de vida mejores en un medio mas en consonancia con las necesidades y aspiraciones del hombre”.

“La defensa y el mejoramiento del medio humano para las generaciones presentes y futuras se ha convertido en meta imperiosa de la humanidad”.

Extraído de la Declaración de la Conferencia de las Naciones Unidas sobre el Medio Humano Disponible en inglés (Estocolmo 1972), párrafo 6

educación, acceso a salud, equidad social, seguridad, etc.

**C.- Falta de resiliencia:** para enfrentar desastres y recuperarse. Se asocia al bajo grado de organización de una comunidad para prevenir, mitigar o responder ante situaciones de desastre.

“...El nivel de traumatismo social resultante de un desastre es inversamente proporcional al nivel de desorganización de una comunidad afectada...” (Torchia, 2015). Asociados a éstos se encuentran los factores culturales determinados por la forma en cómo los individuos se ven a sí mismos y en la sociedad.

La vulnerabilidad física también está determinada por aspectos como la densidad de población, la localización, el sitio, el diseño y los materiales usados en la construcción. Tanto la localización física como las deficiencias en la infraestructura pueden provenir en parte de las condiciones de precariedad y la falta de opciones para una ubicación menos peligrosa, y por otra, debido a la gran extensión territorial que ocupan las múltiples amenazas en un territorio.

Considerando el Censo Nacional de Población, Hogares y Viviendas 2010 un % de 28,7 las viviendas de Los Conquistadores tienen una calidad baja en cuanto a los materiales constructivos (INMAT 3 y 4), lo que representa una susceptibilidad física.

Dentro de la Planta Urbana, cuenta con algunas avenidas principales vías de acceso que se encuentran pavimentadas pero un gran porcentaje de la localidad cuenta con calles de ripio o caminos de tierra, solo algunos sectores poseen cordón cuneta, en lo que respecta al área central. En caso de precipitaciones intensas en períodos cortos de tiempo pueden ocasionarse problemas y anegamientos en varios sectores de la planta urbana, principalmente sobre en las zonas aledañas al Arroyo Salto, el cual se desborda y genera anegamientos.

Las zonas que se encuentran expuestas a inundaciones son áreas en donde existen viviendas por lo que las mismas están expuestas a dichas amenazas.

La provisión de servicios básicos es satisfactoria, con porcentajes altos en cobertura de red de agua y luz, y con un porcentaje menor en la cobertura de la red de cloacas. En cuanto a la recolección de residuos, el servicio se realiza cinco días a la semana con un 100% de cobertura, separando la recolección en 2 días de ramas, pasto y escombros y otros 3 días residuos.

El nivel educativo en Los Conquistadores es bueno, aunque el Censo Nacional de Población, Hogares y Viviendas arrojó un 11,1 % de analfabetismo (población adulta sin educación), la localidad cuenta dentro de la planta urbana con establecimientos educativos para los niveles inicial, tales como jardín de infantes, educación primaria y secundaria.

En lo que respecta a Salud Pública la localidad cuenta con un Centro de Salud. En caso de complejidades el hospital más cercano es el de Concordia, o algunas derivaciones se realizan a Paraná.

## Identificación de capacidades

Una vez determinadas las amenazas y las vulnerabilidades es pertinente evaluar cuáles son las capacidades, fortalezas y recursos con la que cuenta la comunidad para hacer frente a los eventos adversos que pudieran producirse. Una creciente participación ciudadana, mediante juntas vecinales y ONGs, es altamente positivo. La existencia de organismos especializados en riesgo, protocolos de emergencia y la articulación entre las distintas dependencias son fortalezas que bien organizadas pueden ser muy útiles al momento de definir un Plan de Gestión de Riesgo.

En lo que respecta a las capacidades de la localidad, Los Conquistadores cuenta con, destacamento Policial, centro de Salud, quienes pueden llegar a actuar junto con las autoridades ante la posibilidad de que alguna amenaza se concrete. Lo cual no significa que se cuenten con los recursos financieros o técnicos necesarios para una adecuada gestión del Riesgo.

No cuenta con ONGs u otras instituciones encargadas de la Gestión del Riesgo, no



existiendo tampoco planes de contingencias en caso de emergencia, excepto en lo que respecta a incendios forestales ya que cuentan con la brigada capacitada correctamente.

### Riesgo

De acuerdo al grado de peligrosidad y el grado de vulnerabilidad, se determina el nivel de riesgo de cada área. El mapa de riesgo como producto final es una herramienta de planificación muy valiosa, que puede incorporarse al mapa de la situación actual de la localidad y debe ser tenido en cuenta en la configuración del escenario deseado.

Esta información es de vital importancia al momento de decidir el ordenamiento sustentable de una ciudad o municipio desde una perspectiva innovadora y proactiva mediante la gestión, la prevención y la mitigación de los posibles riesgos. Siguiendo con el caso de inundaciones, en este punto se pueden determinar:

### Anegamiento por Lluvias

Una de las problemáticas de la localidad de Los Conquistadores es la situación que se presenta en días de abundantes precipitaciones. Hay zonas con anegamiento, el agua demora en escurrir una vez que cesa la lluvia y además de que muchas viviendas presentan un menor nivel con respecto a la calle y eso lleva a que el agua queda estancada por varios días. También hace falta poder contar con un mantenimiento periódico tanto de las calles y el mejoramiento del ripio como de los desagües existentes que se saturan.

Hay alrededor de 26 familias que se ven perjudicadas ante estas situaciones de bajos recursos.

El Municipio realizó una solicitud de 26 viviendas de emergencia hídrica, ante esta situación, pero aún no ha tenido respuesta.

La posibilidad de Riesgo en Los Conquistadores, puede considerarse como grado MEDIO/ALTO en las viviendas antes mencionadas, ya que cada vez que ocurre un evento de precipitaciones

abundantes y posterior anegamiento la situación de riesgo siempre está latente.

### Problemas de Contaminación

Otro de los inconvenientes con los que se enfrenta la comunidad de Los Conquistadores es estar ante la presencia de focos de contaminación ambiental e incluso la psicosis que causa en la comunidad ante posibles problemas de salud por el uso de agroquímicos en la zona agrícola. Toda esta situación se ve agravada por el crecimiento poblacional no planificado ni regulado que ha llevado a que las viviendas se instalen demasiado cercanas a las áreas productivas. Uno de los sectores afectados es la zona Oeste y Noreste de la localidad.

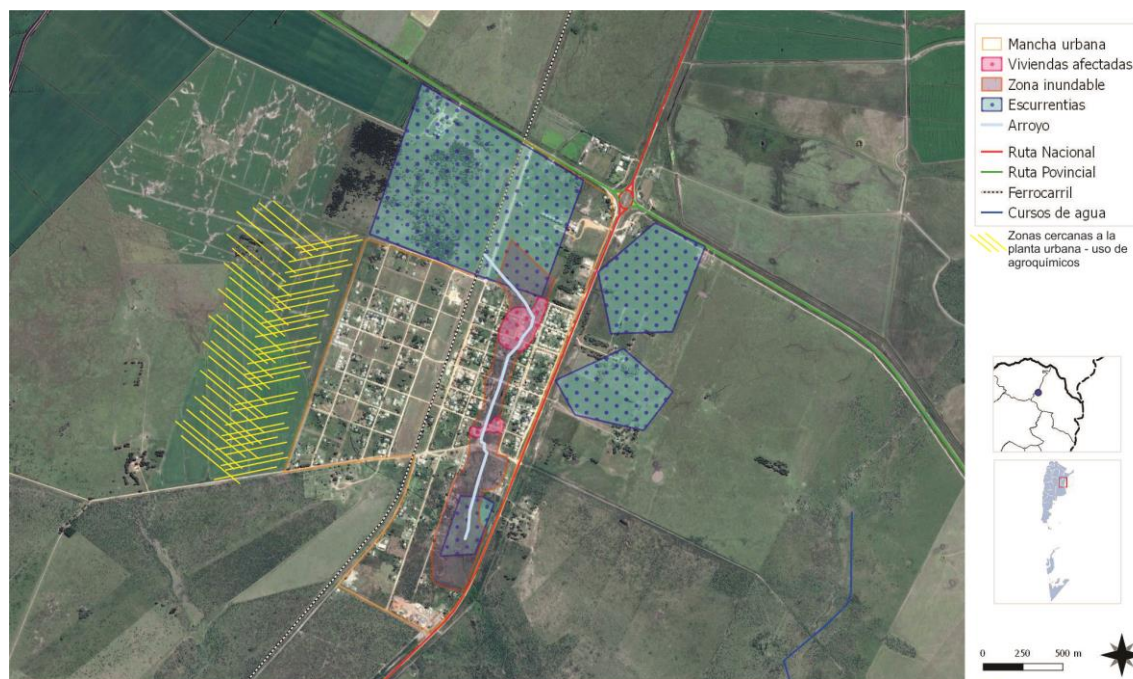
El Municipio tiene como idea a futuro aprobar una Ordenanza Municipal con la creación de un anillo de protección ambiental de la planta urbana. Y brindar charlas de concientización en la se informe sobre el tema, incluyendo la participación de diferentes profesionales tanto del área de la agricultura como del área de la salud. Realizando un seguimiento por parte de organismos oficiales de casos que puedan estar vinculados a este tipo de exposición a amenazas contaminantes.

## LOCALIZACIÓN ESPACIOS VERDES



ESPACIOS VERDES CON LOS Q CUENTA LA LOCALIDAD  
FUENTE SPTyCOP en base a datos del Censo Nacional de Población, Hogares y Viviendas. Año 2010. INDEC.

## AMENAZAS Y ZONAS VULNERABLES



Zonas afectadas ante abundantes precipitaciones y por el Desborde del Arroyo Salto y cercanía a zonas con uso de agroquímicos  
FUENTE SPTyCOP en base a datos del Censo Nacional de Población, Hogares y Viviendas. Año 2010. INDEC.

## Dimensión Institucional

### Sociograma

El mapeo de actores clave, también conocido como mapa social o sociograma, supone el uso de esquemas para representar la realidad social, comprenderla en su extensión más compleja y establecer estrategias de cambio para la realidad así comprendida.

Con esto se busca no solo tener un listado de los diferentes actores que participan en una iniciativa, sino conocer sus acciones y los objetivos de su participación, identificando roles y responsabilidades de los actores sociales más relevantes.

Se debe mirar más allá del panorama superficial de roles de los diferentes actores: ¿Quién presiona y por qué? ¿Quién no es escuchado? ¿Quiénes son los afines y quiénes los opuestos?, ¿Qué capacidad de influenciar las acciones de otros tienen determinados actores?, ¿Cuáles son más vulnerables?, etc.

Esto nos ayuda a representar la realidad social en la que se intervendrá, comprenderla en su complejidad y diseñar estrategias de intervención con más elementos que solo el sentido común o la sola opinión de un informante calificado. Permite seleccionar mejor los actores a los que se deba dirigir en tal o cual momento.

Para esto se procede a la identificación de las distintas instituciones, grupos organizados o personas que podrían ser relevantes en función del proyecto de acción o investigación. Para proyectos de intervención, resulta clave identificar en forma concreta los posibles actores con las que se vincularán, que tipo de relaciones se establecerá con ellos y cuál será el nivel de participación de cada uno de los actores.

Usualmente son considerados actores aquellos individuos, grupos o instituciones que son afectados o afectan el desarrollo de determinadas actividades, aquellos que poseen información, recursos, experiencia y alguna forma de poder para influenciar la acción de otros para generar propuestas de intervención.

El objetivo es reconocer las principales funciones de los actores respecto del proyecto o programa, así como identificar las posibles acciones que podrían desarrollar los actores sociales e institucionales perfilando una red de alianzas interinstitucionales en relación con la propuesta de intervención.

### Ámbito Nacional

**Presidencia de la Nación:** Administración general de la República Argentina, presidente encabeza el poder ejecutivo del gobierno argentino. El presidente de la Nación Argentina es el jefe de Estado y Jefe de Gobierno, responsable político de la administración general de la República Argentina y Comandante en Jefe de las Fuerzas Armadas.

**Vicepresidencia de la Nación:** Administración general de la República Argentina, nexo entre el Poder Ejecutivo y el Poder Legislativo, al ser éste Presidente de la Cámara de Senadores de la Nación Argentina.

**Ministerio del Interior, Obras Públicas y Vivienda:** Asistencia a Presidencia en temas relacionados al gobierno político interno en un régimen republicano, representativo y federal en relación a políticas públicas.

**Secretaría de Planificación Territorial y Coordinación de Obra Pública:** Entidad a cargo de la Planificación Territorial de la República Argentina encargada de articular acciones a escala nacional, provincial y local como componente estratégico para las decisiones públicas, con el objeto de dar coherencia y sinergia a la multiplicidad de esfuerzos que inciden en un mismo territorio.

### Ámbito Provincial

**Gobernación de la Provincia de Entre Ríos:** Cabeza del Poder Ejecutivo a cargo de la provincia.



## Ámbito Local

Los Conquistadores es un Municipio de Primera Categoría.

Conformado por:

**Departamento Ejecutivo Municipal**, cuyo titular es el **Presidente Municipal**, como administrador y representante de la Municipalidad de Los Conquistadores, ejecutará todas sus facultades y atribuciones Constitucionales y Legales contando con una **Asesoría Legal** y una **Asesoría Contable**.

Cuenta con una **Secretaría General** de la que dependen 4 (cuatro) **Direcciones: Desarrollo Social, Producción, Obras y Servicios Públicos y de Inspección General**, todas ellas dependen del Departamento Ejecutivo Municipal junto con **Contaduría, Tesorería, Rentas y Catastro**.

Tanto el Contador como el Tesorero dependen de la Secretaría General al igual que del Departamento Ejecutivo Municipal.

## Participación Ciudadana y Gobierno Abierto

Los gobiernos locales están jugando un papel más importante en el diseño de políticas y la prestación de servicios públicos esenciales a menudo en un contexto de estructuras institucionales y de gobernanza débiles. La

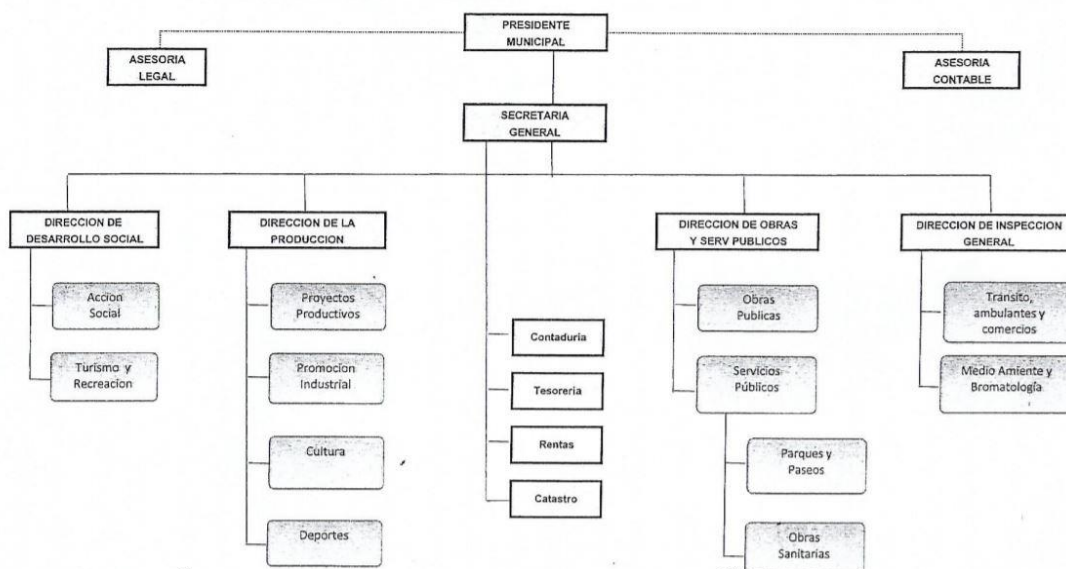
transparencia y la rendición de cuentas son esenciales para las ciudades hoy en día como medio para *mejorar los niveles de confianza de los ciudadanos* en las instituciones públicas.

Gobernar sin el ciudadano se ha convertido en una alternativa casi imposible, por lo que los gobiernos locales necesitan mejores canales de comunicación para comprender las necesidades de sus representados.

Así mismo, los ciudadanos de todo el mundo también están solicitando mejores instrumentos para controlar que la administración pública sea eficiente y responsable.

En la localidad de Los Conquistadores hace falta un abordaje integral y territorial, articulando disciplinas, sectores y recursos; un Estado presente, activo, con políticas sociales enfocadas desde el respeto a las personas, a la comunidad y a su desarrollo es desde donde está puesta la mirada y es el modo en el que piensa sus espacios. Lugares de encuentro participación y organización comunitaria. En pocas palabras un Estado más presente y una comunidad más comprometida con el Municipio.

Estructura Organica del Departamento Ejecutivo Municipal de Los Conquistadores





## Mapa de situación actual

El mapa de situación actual, síntesis del diagnóstico previo, pone en evidencia los problemas preponderantes del municipio sobre los que será clave enfocar los programas y proyectos.

El territorio se conforma por diferentes elementos que interactúan entre sí, unos propios del medio biofísico, otros como resultado del desarrollo social y económico del área. Así, el medio natural y el medio construido presentan límites a veces claros y plausibles de medición milimétrica.

Otras veces, la línea divisoria no llega a ser totalmente categórica y se desdibuja en una zona difusa, tentacular, pixelada o simplemente mixturada y es difícil decir donde empieza o donde termina uno u otro.

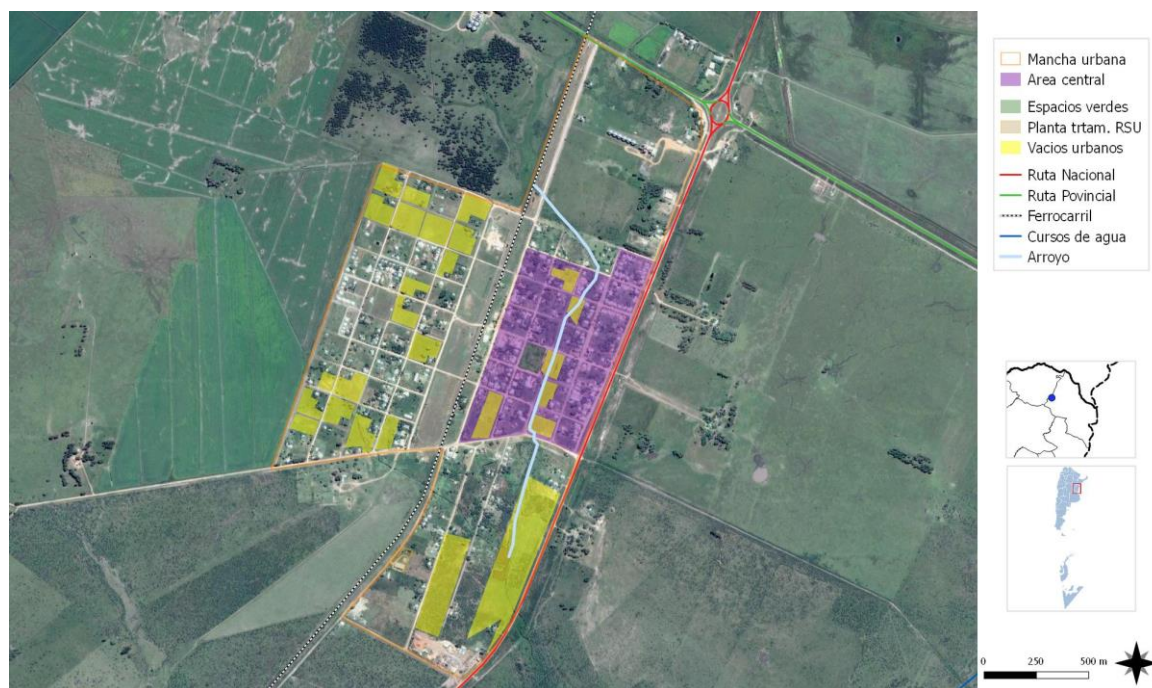
Áreas centrales, residenciales, industriales, infraestructuras, accidentes geográficos, etc. y la relación entre ellos definirán el modelo territorial que nos permita comenzar un camino hacia algo mejor, hacia algo ideal.

## MAPA – ASPECTO FÍSICO DE LA LOCALIDAD



ELEMENTOS QUE CARACTERIZAN FISICAMENTE A LA LOCALIDAD  
FUENTE SPTyCOP en base a datos del Censo Nacional de Población, Hogares y Viviendas. Año 2010. INDEC.

## MAPA – ASPECTO AMBIENTAL DE LA LOCALIDAD



ELEMENTOS QUE CARACTERIZAN AMBIENTALMENTE A LA LOCALIDAD  
FUENTE SPTyCOP en base a datos del Censo Nacional de Población, Hogares y Viviendas. Año 2010. INDEC.

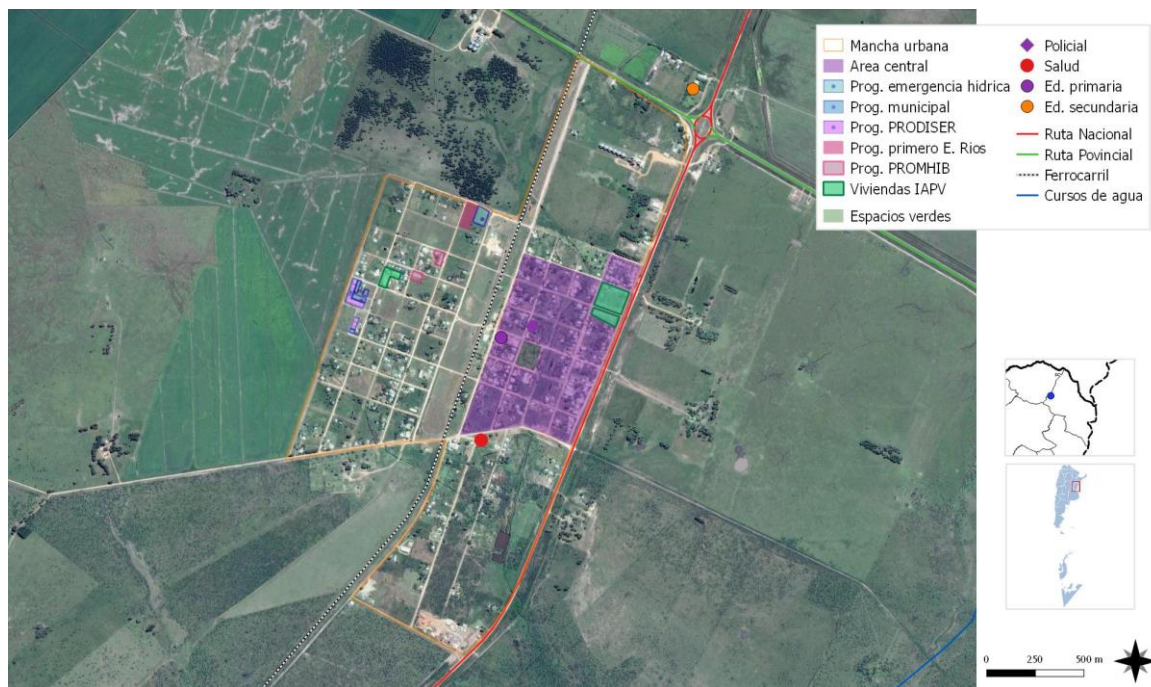


## ASPECTO ECONÓMICO DE LA LOCALIDAD



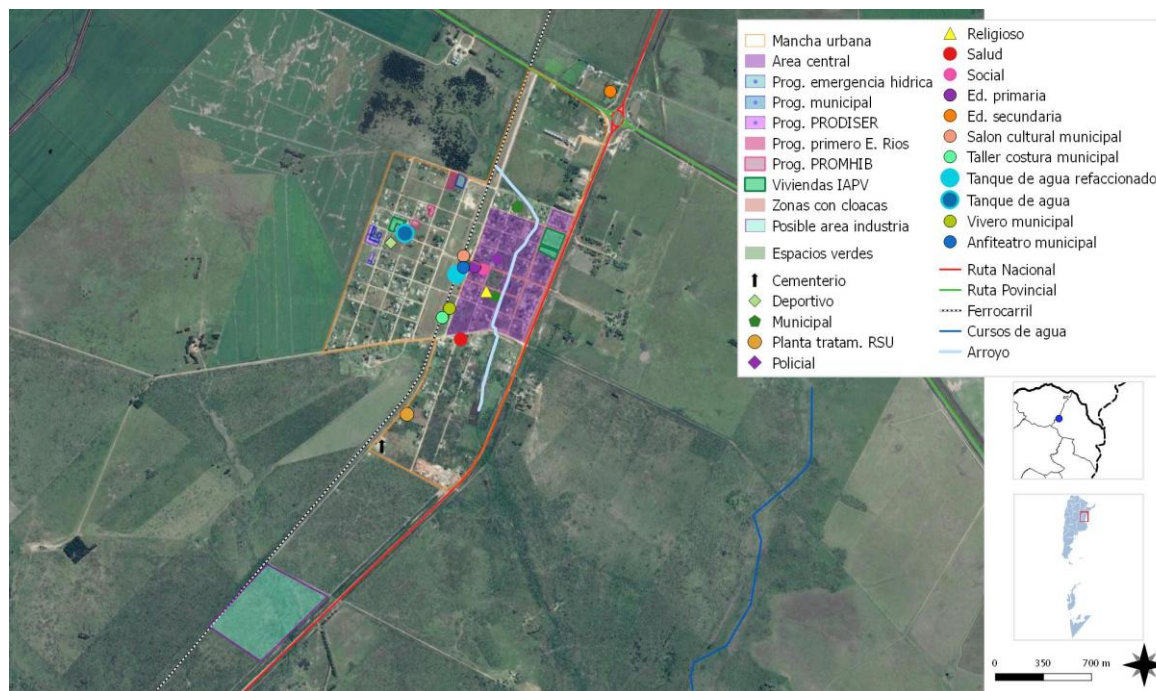
ELEMENTOS QUE CARACTERIZAN ECONOMICAMENTE A LA LOCALIDAD  
FUENTE SPTyCOP en base a datos del Censo Nacional de Población, Hogares y Viviendas. Año 2010. INDEC.

## ASPECTO SOCIAL DE LA LOCALIDAD



ELEMENTOS QUE CARACTERIZAN SOCIALMENTE A LA LOCALIDAD  
FUENTE SPTyCOP en base a datos del Censo Nacional de Población, Hogares y Viviendas. Año 2010. INDEC.

## SÍNTESIS ACTUAL DE LA LOCALIDAD



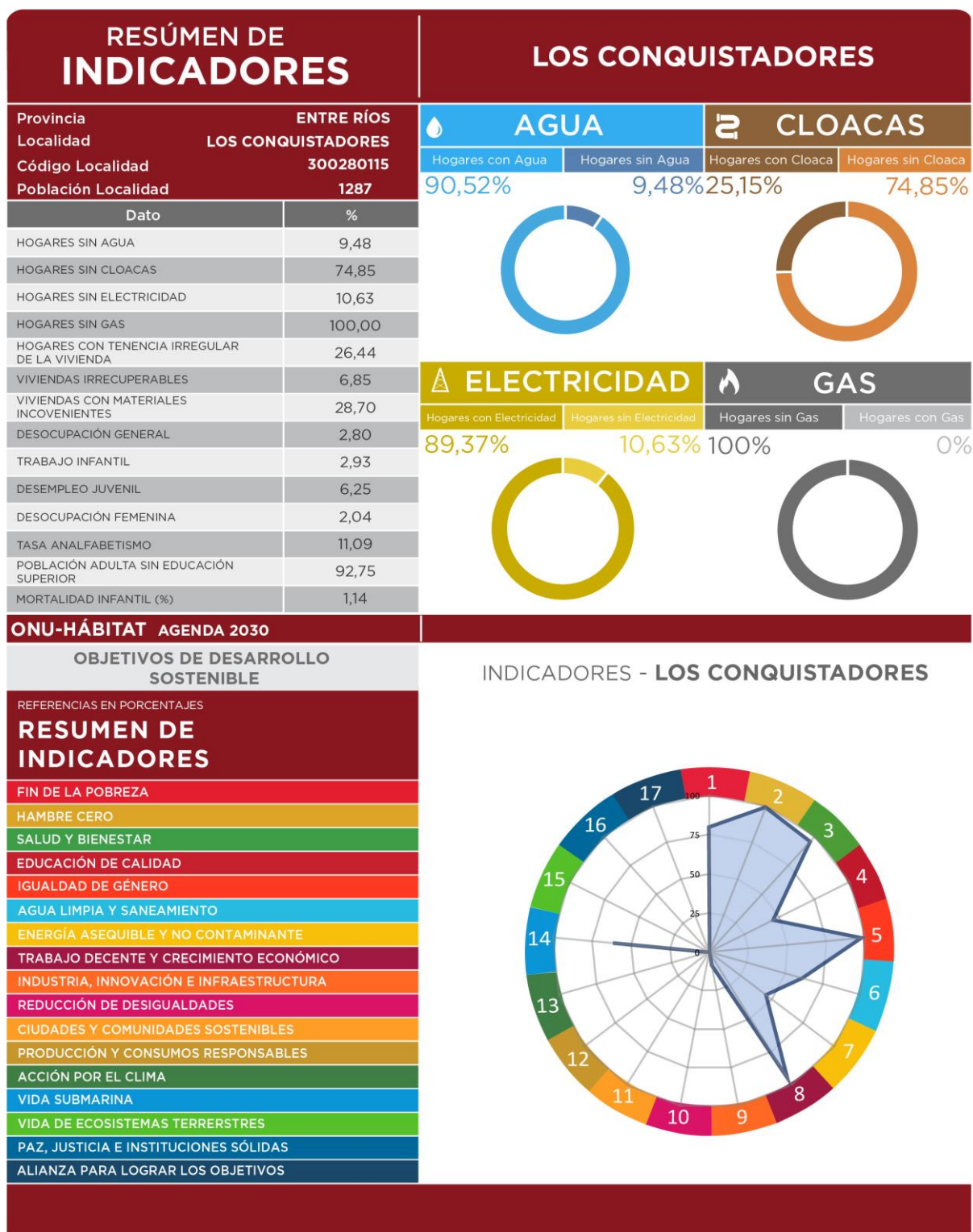
MAPA SÍNTESIS ACTUAL DE LA LOCALIDAD

FUENTE SPTyCOP en base a datos del Censo Nacional de Población, Hogares y Viviendas. Año 2010. INDEC.



## Resumen de Indicadores

Localidad de LOS CONQUISTADORES



SSPTIP en base a datos Censo Nacional de Población, Hogares y Vivienda. INDEC 2010 y Cuestionario Municipal 2016.



## CAPÍTULO III

### Problemas y Objetivos

A partir del diagnóstico se presentan una serie de problemáticas a mejorar o áreas a potenciar mediante su desarrollo, que se han agrupado según distintas temáticas. Surgen así áreas de acción que proponen identificar las causas de la situación actual que generan algún problema o incompatibilidad en el día a día de sus habitantes para poder identificar los objetivos necesarios que permitan desarrollar programas y proyectos para lograr el tipo de ciudad deseada.

## Dimensión física

Uno de los mayores inconvenientes que presenta la localidad de Los Conquistadores desde el aspecto físico, es lo que refiere a la Cobertura del Servicio de **Red de Cloacas**, ya que solo el **40% de los hogares habitados** poseen conexión a la red. Todo esto se ve agravado también porque el municipio no cuenta con una reglamentación en cuanto al uso del suelo y su planificación, por lo tanto, el crecimiento urbano se ha dado de manera dispersa y desorganizada y eso conlleva una limitación a la hora de pensar en la vinculación al servicio.

En cuanto a la **Red de Agua Potable**, si bien casi el total de la localidad tiene acceso al agua de red es necesario **aumentar la sección de la red madre**, para mejorar el caudal del servicio.

En cuanto a los **Accesos Viales**, es de suma importancia hacer referencia al **mal estado** en el que se encuentra la **Ruta Nacional N°127** en el tramo comprendido entre las localidades vecinas de Federal y San Jaime de la Frontera.

Con respecto a la situación de la **Colectora Raúl Alfonsín (paralela a la RNN°127)**, está vía es fundametal para la localidad, ya que funciona

como nexo diario entre la Escuela Agrotécnica (que se encuentra sobre la RPN°2) y el resto de la localidad. Se trata de una calle de ripio y tierra que presenta serios inconvenientes en cuanto a su transitabilidad en los días de abundantes precipitaciones, lo que obliga a los peatones a circular por la banquina de la ruta, para poder llegar a la escuela. Además de que hay un tramo (el comprendido entre Juana Inschape y la RPN°2 que no posee alumbrado público.

**Habitabilidad**, si bien el Municipio tiene 2 (dos) trámites iniciados con respecto a la ejecución de viviendas nuevas (Viviendas de Madera y Viviendas de Emergencia Hídrica), el crecimiento poblacional incrementa la demanda de los últimos años. Además de esto, posee alrededor de 30 viviendas que precisan reparaciones o mejoramiento, sobre todo de los núcleos húmedos.

Si hacemos referencia al **Área Central** sobre todo sector cercano al Arroyo Salto, es un área degradada, y con problemas de anegamiento ante abundantes precipitaciones en algunos sectores donde se localizan viviendas. Además de que no existe una relación con el arroyo como espacio recreativo –ambiental.

ÁRBOL DE PROBLEMAS Y OBJETIVOS - Dimensión Física	
<b>Causas</b>	Solo cuentan con el servicio el área central y algunos barrios nuevos. Las viviendas de particulares se encuentran dispersas en toda la trama Crecimiento urbano no planificado y ausencia de recursos Viviendas establecidas en sectores de inundabilidad.
<b>Problema</b>	<b>El 60 % de la localidad no posee Red de Cloacas</b>
<b>Efectos</b>	Muchas viviendas sin acceso al servicio de red de cloacas.
<b>Objetivos</b>	Planificar el crecimiento de la localidad. Zonificar Usos. Proyectar el tendido de la red madre en etapas, facilitando su ejecución Generar sistemas mixtos entre municipio - frentistas para ampliar conexiones Conjuntos de Viviendas sociales y loteos privados que incluyan obras de cloaca
<b>Proyectos</b>	Regulación y Ordenamiento Urbano. Zonificación de usos. Extensión de la Red Cloacal Conexiones Domiciliarias a la nueva red madre.
<b>Causas</b>	Aumento de la población y crecimiento urbano Cañería con sección insuficiente
<b>Problema</b>	<b>Red de Agua Insuficiente. Cañería antigua. Secciones mínimas.</b>
<b>Efectos</b>	Inconvenientes con el abastecimiento sobre todo en temporada de verano.
<b>Objetivos</b>	Reemplazar la cañería existente Mejorar la sección de las conexiones domiciliarias
<b>Proyectos</b>	Red de Agua Potable - nuevo tendido de red Mejoramiento de conexiones domiciliarias a la red de agua potable



ÁRBOL DE PROBLEMAS Y OBJETIVOS - Dimensión Física	
Causas	Deterioro por el tránsito pesado Reparaciones insuficientes
Problema	<b>Mal estado de RNN°127</b>
Efectos	Inseguridad para transitar
Objetivos	Mejorar el acceso a la localidad Brindar seguridad a la comunidad de Los Conquistadores. Asegurar una correcta transitabilidad
Proyectos	Repavimentación Ruta NN°127 Alumbrado sobre RNN°127, señalización y demarcación horizontal.
Causas	Ausencia de un sistema de desagües pluviales planificado Carece de veredas para el tránsito peatonal Sectores sin alumbrado público Reparaciones insuficientes
Problema	<b>Transitabilidad Riesgosa sobre Colectora Raúl Alfonsín</b>
Efectos	Difícil acceso a la Esc. Agrotécnica los días de lluvia Anegamientos y problemas de escurrimiento Inseguridad para transitar Espacios sin calidad urbana ni ambiental
Objetivos	Asegurar la accesibilidad a la Escuela Agrotécnica Mejorar la Calidad Ambiental del corredor integrador " Colectora Raúl Alfonsín" Garantizar el libre escurrimiento de los desagües pluviales. Brindar seguridad a la comunidad de Los Conquistadores.
Proyectos	Pavimentar desde la Ruta Provincial N°2 hasta calle José Urdanpilleta Pavimentación y Alumbrado Colectora Raúl Alfonsín Ciclovía, equipamiento urbano y arbolado - Colectora Raúl Alfonsín
Causas	Aumento de la población y crecimiento urbano sin planificación Aumento de la población y crecimiento urbano sin planificación Migración de población rural a la zona urbana Baja accesibilidad a créditos por la informalidad laboral
Problema	<b>Déficit de Vivienda</b>
Efectos	Viviendas que precisan reparaciones/ampliaciones Hacinamiento en algunos sectores
Objetivos	Mejorar la habitabilidad de las familias afectadas por hacinamiento Considerando el crecimiento de la localidad realizar una proyección de las necesidades
Proyectos	Plan de Mejoramiento de Viviendas Proyecto 20 Viviendas Crecimiento no planificado Zonas inundables ante abundantes precipitaciones
Causas	Crecimiento no planificado Zonas inundables ante abundantes precipitaciones Usos no reglamentados Equipamiento urbano insuficiente
Problema	<b>Área Central dividida por el Arroyo Salto, baja densidad</b>
Efectos	Consolidación irregular del Área Central Zonas afectadas a las que no se les puede designar un determinado uso Ausencia de valoración del Arroyo como un espacio recreativo
Objetivos	Fortalecer y mejorar la circulación en el Área Central Establecer un vínculo entre la comunidad y el Arroyo Salto Mejorar la calidad ambiental del Área Central
Proyectos	"Recuperación Urbana" - Puesta en Valor del Área Central "Ecoparque Arroyo Salto", paseo peatonal con diseño de equipamiento urbano

## Dimensión económica

Haciendo referencia a los aspectos económicos que debemos atender de la localidad, Los Conquistadores quiere perfilarse como una localidad de productiva agro-industrial, potenciando la producción arroceras y sus derivados que es uno de los principales sustentos de trabajo en la zona. Por lo tanto, es de vital importancia atender su **Infraestructura Vial**, tanto el estado de las rutas que lo vinculan con el resto de las localidades (RNN°127 y RPN°2) como de los caminos rurales que conectan las zonas con equipamientos industriales con la localidad. Todo esto con la intención de mejorar la capacidad de traslado de su producción.

En cuanto a la oferta de trabajo, es necesario atraer nuevos inversores privados con

emprendimientos que puedan fortalecer este perfil, y a su vez que pueda mejorar la condición de informalidad laboral que hoy en día hay muchos **habitantes de Los Conquistadores que no poseen trabajo genuino.**

Con respecto a las zonas productivas, si bien parte de las arroceras se localizan en la zona norte y este de la localidad, el Municipio tiene un proyecto presentado para localizar nuevas industrias hacia la zona sur de la zona urbana, tratando de establecer un sector determinado para estos usos y a su vez alejándolo de la zona más consolidada de Los Conquistadores. Generando así un **Área solo para uso Industrial.**

ÁRBOL DE PROBLEMAS Y OBJETIVOS - Dimensión Económica	
Causas	Deterioro de las vías de circulación. Carencia de medios de transporte adecuados para la producción local.
Problemas	<b>Dificultad para transportar la producción local al puerto.</b>
Efecto	Subexplotación del área.
Objetivos	Mejorar el transporte de la producción local al puerto.
Proyectos	Propuesta de mejoramiento de infraestructura para el desarrollo local.
Causa	Falta de implementación de políticas de fomento.
Problema	<b>Baja oferta de trabajo calificado.</b>
Efecto	Diversidad limitada de trabajo calificado.
Objetivos	Competitividad productiva local frente al mercado regional Fomentar y apoyar los emprendimientos locales sostenibles.
Proyectos	Creación de un sistema de créditos para nuevos emprendimientos.
Causa	Falta de infraestructura vial adecuada para transporte de producción. Falta de líneas de crédito para la inversión.
Problema	<b>Baja competitividad del sector productivo local</b>
Efecto	Elevado desempleo.
Objetivo	Creación de una comisión local de planificación productiva Creación de programas de capacitación laboral local Fomentar la inversión en las actividades productivas locales.
Proyecto	Plan de mejoramiento de la infraestructura para el desarrollo productivo. Líneas de crédito para el sector productivo. Reparación de la Ruta Nac N°127 tramo Federal - San Jaime de la Frontera
Causa	Crecimiento no planificado. Disperso. No posee una organización de sus aspectos productivos locales
Problema	<b>La localidad no posee una zona destinada a Uso Industrial</b>
Efecto	Vacíos urbanos sin regulación de usos
Objetivos	Evitar el establecimiento de pequeñas industrias en la zona urbana Regular el uso del suelo Delimitar un terreno apto para uso industrial
Proyectos	Proyecto Zona Industrial Los Conquistadores Proyecto de Fortalecimiento y Producción Local

## Dimensión ambiental

El estudio sistémico de la realidad ambiental puede abordarse teniendo en cuenta las relaciones de mutua dependencia de sistemas diferenciados.

La localidad de los Conquistadores es una población comprometida con el medio ambiente y se lo puede visualizar en pequeñas acciones. Se sumó a la disminución paulatina del volumen de los residuos sólidos urbanos (RSU), a través de la creación de su Planta de RSU.

Sin embargo, las cuestiones a atender hacen referencia al **Desborde del Arroyo Salto ante precipitaciones abundantes**, lo que implica atender tanto cuestiones de canalización y sanamiento como de las viviendas que se ven afectadas ante estos hechos.

También hacemos referencia a la cantidad de Lotes Municipales Libres dispersos, que carecen de función

### ÁRBOL DE PROBLEMAS Y OBJETIVOS - Dimensión Ambiental

<b>Causas</b>	No posee una correcta canalización del arroyo en las zonas más comprometidas Terreno demasiado plano, desnivel insuficiente, falta de mantenimiento. Crecimiento urbano espontáneo
<b>Problema</b>	<b>Desborde del Arroyo Salto ante abundantes precipitaciones.</b>
<b>Efectos</b>	Viviendas afectadas en sectores de inundabilidad. Inconvenientes en el escurrimiento Acumulación de residuos en las calles. Erosión en los terraplenes, inundaciones. Problemas de conectividad entre los diferentes barrios.
<b>Objetivos</b>	Mejorar el escurrimiento de los desagües pluviales. Evitar el estancamiento de agua y la acumulación de residuos. Mejorar la condición de las viviendas afectadas.
<b>Proyectos</b>	Canalización y Sanamiento del Arroyo Salto Mejoramiento de calles (ripio) ejecución de cordón cuneta. Proyecto de Viviendas de Emergencia Hídrica
<b>Causas</b>	Ausencia de regulación del uso de esos espacios. Crecimiento urbano espontáneo
<b>Problema</b>	<b>Terrenos libres dispersos en toda la localidad</b>
<b>Efectos</b>	Dispersión de viviendas Problemas de conectividad entre los diferentes barrios. Falta de compromiso de la comunidad Ausencia de sentimiento de pertenencia con esos sectores
<b>Objetivos</b>	Poner en valor de los Espacios Verdes públicos y recreativos Fomentar la utilización de especies arbóreas de la zona. Comprometer a los vecinos a mantener sus terrenos limpios, bien delimitados. Comprometer y participar a la comunidad de actividades que mejoren la calidad ambiental
<b>Proyectos</b>	Proyecto de Arbolado Urbano Proyecto Plazoletas Sustentables Proyecto sustentable con participación ciudadana Proyecto sustentable con pasantías con alumnos de la esc. Agrotécnica. Programa de RSU y control de espacios abiertos en desuso



## Dimensión social

Se deben mejorar las condiciones de habitabilidad y la calidad de vida, no por ello destruyendo la convivencia de las diferentes actividades que son características en la localidad y, por sobre todo, prestando vital atención a la situación actual en villas y asentamientos del territorio.

Para esto, es necesario el desarrollo de una serie de políticas públicas de corto, mediano y largo plazo para dar respuesta a los sectores más vulnerables de la población; al poner al alcance de estos una mejora sustancial en la calidad de vida, ya sea a través de la mejora de la habitabilidad, la convivencia con la industria o con políticas habitacionales serias que ataquen las problemáticas existentes de raíz.

La localidad de Los Conquistadores, **ha tenido un crecimiento importante en los últimos diez años**, lo cual nos da una idea de la proyección

que puede tener la localidad a futuro, y sobre todo teniendo en cuenta su potencial productivo. Por lo tanto, es de suma importancia atender cuestiones que hacen a la **regularización del crecimiento, a la reglamentación del uso del suelo, y la actualización de la situación dominial**.

Además, podemos hacer referencia a la gran demanda que hay de espacios recreativos, deportivos y culturales ya que estamos ante **una comidad activamente participativa en estos aspectos y con mucha población infanto juvenil**.

Debido a su crecimiento también es de importancia atender el **mejoramiento de los servicios y el equipamiento que presta el Centro de Salud**.

ÁRBOL DE PROBLEMAS Y OBJETIVOS - Dimensión Social	
Causas	Falta de Planificación en el crecimiento de la mancha urbana Dificultad en el acceso para tramitar la tenencia de tierras. Irregularidad historica de la tenencia de tierras.
Problemas	<b>Precariedad en la tenencia de tierras.</b>
Efecto	Construcciones sin regularización sin control Limitantes al acceso a los servicios públicos. Limitantes en el acceso a créditos para construcción a ampliación de viviendas.
Objetivos	Promover la regulación dominial
Proyectos	Programa Local de Regulación Dominial.
Causa	Recursos municipales limitados y escasos. Crecimiento poblacional de la localidad en la última década Deficiencia en el presupuesto destinado a primera infancia
Problema	<b>Servicios de Salud insuficientes</b>
Efecto	Migración a las localidades vecinas para recibir atención medica adecuada, especializada. Presupuesto para atender las diferentes disciplinas que poseen mayor demanda
Objetivos	Acceso al Programa de Salud en la Primera Infancia. Mejorar el equipamiento del Centro de Salud
Proyectos	Presupuesto para el traslado de pacientes por casos especiales. Mejoramiento instalaciones "Refacción Centro de Salud de Los Conquistadores"
Causas	Alto porcentaje de población joven y adolescente sin actividades
Problema	<b>Tendencia a delincuencia juvenil y drogadicción</b>
Efectos	Débil apropiación de los espacios públicos (físicos y simbólicos) Espacios físicos insuficientes y carentes de equipamiento.
Objetivos	Brindar capacitación y apoyo a grupos vulnerables Contar con un espacio físico para capacitación laboral. Desarrollo de oficios Contar con un espacio físico para Talleres deportivos y de danzas Fortalecer la identidad colectiva.
Proyectos	Proyecto Integral - predio del ferrocarril Proyecto Polideportivo Municipal Proyecto Salón de Usos Múltiples Proyecto NIDO

## Dimensión institucional

Se entiende a las instituciones como mecanismos de orden social y cooperación a fin de normalizar el comportamiento de un grupo de individuos.

En este sentido, las instituciones trascienden la voluntad individual en pos de una instancia superior, el bien social. Desde nuestra perspectiva de análisis, esto comúnmente aplica a las organizaciones formales de gobierno y servicio público.

Desde lo institucional, el Municipio tiene serios problemas desde lo presupuestario que le dificultan dar respuesta a la comunidad en muchos aspectos, desde la gestión de viviendas, hasta la demanda de talleres o disciplinas deportivas. Sin embargo, es necesario crear un vínculo entre el Municipio y la comunidad, y comprometer a la comunidad con las diferentes tareas.

Además de todo esto el Municipio necesita organizar y mejorar su capacidad de gestión

para encontrar el modo de aumentar su recaudación impositiva. Por lo tanto, se hace necesario incorporar políticas de gestión de planificación y desarrollo que permitan regularizar esta situación a futuro.

### ÁRBOL DE PROBLEMAS Y OBJETIVOS - Dimensión Institucional

<b>Causas</b>	Falta de canales de participación. Bajo interés en cuestiones públicas por parte de la población.
<b>Problemas</b>	<b>Baja tasa de participación ciudadana.</b>
<b>Efecto</b>	Escaso conocimiento de las demandas e intereses de la población.
<b>Objetivos</b>	Elevar la tasa de participación ciudadana.
<b>Proyectos</b>	Proyecto Participación Ciudadana
<b>Causas</b>	Descenso del poder adquisitivo de los contribuyentes particulares. Falta de Planificación de la Gestión Dificultad para realizar trámites Tecnologías obsoletas y falta de personal especializado Escasos mecanismos de financiación de deudas impositivas.
<b>Problema</b>	<b>Baja recaudación impositiva.</b>
<b>Efecto</b>	Reducidas posibilidades de inversión pública con fondos municipales.
<b>Objetivos</b>	Reestablecer el vínculo entre la comunidad y el estado Mejorar la fiscalización y el control Implementación de nuevas tecnologías y personal especializado Aumentar la recaudación impositiva.
<b>Proyectos</b>	Implementación de Moratoria para regularización de impuestos inmobiliarios Presupuesto para nuevos equipos informáticos Presupuesto para honorarios. Profesionalizar la función pública Programas de capacitación y actualizaciones para los empleados municipales Programa de atención al ciudadano. Implementación de nuevas tecnologías para trámites online o via web.

Segunda Parte

# FASE PROPOSITIVA





## Fase Propositiva

En la primera etapa de este trabajo la recopilación de información provino de diferentes fuentes que, luego de ser procesada y ordenada, decantó en un proceso de análisis hasta llegar a la elaboración de un Modelo de Situación Actual del Territorio poniendo de manifiesto los principales problemas sobre los que se debe trabajar a modo de diagnóstico.

La segunda etapa tiene como objeto configurar respuestas a las diferentes conceptualizaciones conformadas en la etapa de diagnóstico. Es deseable hacer foco en la innovación y el cambio institucional, ya que el plan requiere utilizar la prospectiva para definir escenarios que permitan la observación de los cambios sociales en curso.

Las políticas de ordenamiento se plantean con el fin de transformar la realidad territorial y expresan la voluntad política de la gobernanza y el fortalecimiento institucional. Estas políticas apuntan a la superación de conflictos y el aprovechamiento de las oportunidades locales para el mejoramiento de las condiciones de desarrollo siguiendo los objetivos de desarrollo sustentable de la Agenda 2030 de la ONU-hábitat, especialmente el objetivo 11 y sus metas.

Al definir los lineamientos estratégicos locales se procede respetando siempre los lineamientos de escala nacional publicados por el Consejo Federal de Planificación, así como los de escala provincial correspondientes y los que se desprenden de planes territoriales a escala regional o micro-regional que abarcan al municipio. Dichos lineamientos actúan como premisas básicas que deben armonizarse a nivel local.

Finalmente, se presentan líneas de acción que impulsan el fortalecimiento de la planificación y la gestión de los territorios municipales. Ejes que organizan el accionar y encauzan diferentes propuestas persiguiendo un mismo fin, la consolidación, planificación y cualificación de poblaciones postergadas a través del mejoramiento de indicadores que se traduzcan en bienestar social.

A partir del modelo deseado, se desagregarán las propuestas de intervención en el territorio:

- **Los lineamientos estratégicos** responden a los ejes problemáticos identificados. Deberán estar constituidos por una serie de programas de actuación, que involucren un conjunto de proyectos específicos y la definición de la normativa que permita soportar al Modelo Deseado definido.
- **Los Ejes de Acción** recopilan los programas
- **Los programas** como conjuntos de proyectos abordando los procesos detectados en el diagnóstico.
- **Los proyectos específicos** implican acciones concretas que impactarán en la realidad cotidiana, eliminando o transformando las situaciones problemáticas identificadas. Deberá percibirse una mejora en las condiciones territoriales y, por ende, en la calidad de vida de la población.



## CAPÍTULO IV

### Modelo Territorial Deseado

#### Modelo Deseado

Surge como una respuesta superadora del modelo actual y representa la imagen objetivo de la estructura territorial que se propone construir mediante la implementación del plan.

En esta instancia se proponen políticas públicas específicas en función de las problemáticas detectadas en la fase diagnóstica y considerando los diferentes escenarios posibles en el futuro teniendo en cuenta los aportes de los actores involucrados (modalidades de participación, consenso intersectorial, etc.).

Las áreas de acción desarrolladas anteriormente agrupan las problemáticas del municipio buscando dar respuesta con una serie de proyectos acordes a cada temática. Sin embargo, cada área tiene un impacto profundo en las demás y por lo tanto no pueden tomarse de forma separada. Por esto es necesario englobarlos para que tengan un desarrollo óptimo y holístico en el área a intervenir

La localidad de Los Conquistadores ha tenido un **crecimiento poblacional** importante en los últimos diez años, ya que muchos pobladores de áreas rurales han emigrado a la zona urbana como también es el caso de extranjeros que han decidido invertir en tierras de la localidad para diferentes industrias, y por consecuencia con el tiempo se han ido estableciendo en el pueblo. Si bien se caracteriza por una **trama urbana regular en cuanto su implantación**, en general cuenta con muchas **zonas poco consolidadas**, la población se ha instalado de manera **dispersa**, intercalándose con terrenos municipales carentes de función y uso. Se hace necesario **pensar en la planificación del territorio y la generación de un documento que regule su urbanización**, como así también de **acompañar**

**el incremento de población con nuevos proyectos habitacionales.**

Posee **2 (dos) elementos** como es el caso de las **Vías del Ferrocarril y el Arroyo Salto**, que se convierten en **barreras urbanas** a la hora de pensar en proyectar la evolución de la mancha. Si bien el predio del ferrocarril posee equipamientos que son importantes para la comunidad (Salón Cultural, el Anfiteatro, etc.) **es necesario dotar de otros elementos que refuercen la identidad del sector** que tanto significado posee para la población de Los Conquistadores.

Hacia el otro lado de las vías (**sector oeste de la localidad**), la población se caracteriza por ser propietarios de lotes más grandes (una manzana a nombre de un mismo contribuyente y sin lotear), **es una zona que se encuentra incluida dentro de la trama urbana, pero con características de más bien rurales**, con acceso a los servicios de agua y electricidad. Todo ese lado de la ciudad, carece de plazas y espacios recreativos definidos.

Para lo cual **sería de gran importancia poder pensar en el predio de la ex Estación Los Conquistadores como un Integrador Urbano** en donde la comunidad se congregate y comparta el desarrollo de muchas de las actividades y festividades que allí se llevan adelante. Fomentando el sentimiento de pertenencia de los habitantes de la localidad. El Municipio cuenta con varios proyectos destinados a ese predio, como por ejemplo el Polideportivo, el N.I.D.O y el Salón de Usos Múltiples.

En lo que refiere al **Arroyo Salto**, este arroyo corre de manera paralela a las vías del FF.CC aproximadamente siguiendo el recorrido de calle Andrés Menara, presenta zonas comprometidas que ante abundantes precipitaciones generan

anegamientos y problemas con algunas viviendas. Además de que, estando bajo esta condición, **no existe relación alguna entre el arroyo y su posible ecosistema y la población que lo rodea, es un curso de agua natural, sin calidad y valor ambiental para los pobladores de Los Conquistadores.**

Una situación similar en cuanto a lo que se genera ante lluvias abundantes, es el caso de la **Colectora Raúl Alfonsín**, la cual se encuentra en muy mal estado, y carece de mantenimiento sobre todo en el tramo comprendido entre calle Juana Inchauspe y la RPNº 2, recorrido que realizan a diario los alumnos que concurren a la Esc. Agrotécnica de la localidad. Se expone a los alumnos a circular sobre la banquina de la ruta lo cual se torna una situación peligrosa y de mucho riesgo.

En cuanto a los servicios. **Red de cloacas** hay muy poco desarrollo de la red madre, si bien se está avanzando con esos trabajos, hay un 60% de las viviendas habitadas que no poseen el servicio, esta situación se ve afectada por el hecho de la dispersión antes mencionada. Además de que hay sectores donde si bien el tendido de la Red Madre se encuentra en buen estado, deben realizarse las conexiones domiciliarias y a su vez pensar su ampliación en etapas. Con respecto a la cobertura de **Red de Agua Potable y de Electricidad** hay cobertura casi total de la zona urbana, solo es necesario mejorar las secciones de la red de agua. En cuanto al **Alumbrado Público** de a poco se está apuntando a reemplazar por nuevas tecnologías led.

Una de las cuestiones que se considera de importancia, por el perfil que se le quiere dar a la localidad en esta etapa propositiva y teniendo en cuenta que ya ha sido abordada de manera parcial por el Municipio, es la de poder **definir un Sector donde se puedan localizar las futuras industrias, es decir la generación de un Área Industrial**, evitando pequeñas localizaciones dispersas en zonas muy cercanas al casco urbano.

## Visión Estratégica

Luego de la etapa de Diagnóstico y de las entrevistas realizadas con las autoridades del Municipio, podemos decir que la intención es fortalecer las potencialidades de la zona y **darle a Los Conquistadores un perfil AgroIndustrial, Impulsado por el Turismo Rural**. Generando oportunidades a nuevos inversores privados que quieran establecerse en el territorio, abriéndose a un mercado de productos derivados del Arroz (el cual actualmente es su mayor potencial) y pensando a futuro en poder incorporar nuevas industrias (criaderos de cerdos, pollos, gallinas, etc. y también sus derivados procesados), lo cual ampliaría la oferta laboral para los residentes de la localidad. También sería de gran importancia pensar en poder contar con el FFCC como vía de transporte que acompañe este nuevo perfil agro-productivo que se le intenta dar a la localidad.

## Definición de Escenarios

La utilización de la prospectiva como herramienta permite anticipar diferentes escenarios posibles para ver las oportunidades y gestionar los riesgos futuros desde una posición de ventaja, conectando las acciones de corto plazo con la perspectiva de largo plazo. Es decir, es una herramienta orientada a construir pensamiento estratégico para fortalecer el desarrollo local y en que manera esto puede contribuir al proceso de construcción de políticas públicas sostenibles para la consecución de objetivos.

Uno de los objetivos principales en el proceso de planificación urbana y ordenamiento territorial, será lograr orientar las transformaciones de orden espacial y funcional en las ciudades de manera tal que se puedan articular las diferentes dinámicas en un contexto de equidad y sostenibilidad para mejorar las condiciones de habitabilidad, productividad y gobernabilidad.

Para esto, dicho proceso debe tener en cuenta el desarrollo histórico, político y social, así como el contexto natural y físico de modo que sea posible hacer una lectura amplia de la situación actual de



la localidad de estudio pudiendo entender mejor las necesidades a futuro.

En un mundo cada vez mas preocupado por los problemas del deterioro ambiental, crisis energética, contaminación, desaparición de vegetación, de animales y de paisajes, abordar el diseño de nuestras ciudades desde un punto de vista sostenible es absolutamente indispensable, puesto que define el escenario en el que se van a llevar a cabo todas las actividades humanas.

Los nuevos desarrollos urbanos deben partir de una planificación urbana sostenible que permita por un lado minimizar el impacto de las actividades humanas sobre los ecosistemas y por otro permitir a los ciudadanos mejorar las posibilidades de llevar una vida sana. Un modelo de desarrollo urbano sostenible debe:

- Aplicar principios bioclimáticos a todas las actividades que en ellos se desarrollen empezando por los espacios públicos, escenarios principales de la vida urbana.
- Tomar en consideración los vientos dominantes en el trazado y la orientación de las calles, situando los edificios de manera que protejan los espacios públicos permitiendo a la vez dispersar los contaminantes atmosféricos.
- Fomentar la accesibilidad a los servicios para todos los ciudadanos, con independencia de sus capacidades físicas o económicas, una menor dependencia del automovil frente al uso del transporte público, la bicicleta y la peatonalidad.
- Crear zonas verdes a distintas escalas, desde zonas de juegos y pequeños parques a nivel de barrio que moderen el microclima local hasta grandes zonas verdes periféricas adecuadas para el desarrollo de la flora y fauna que reduzcan la contaminación y permitan el contacto con el campo.
- Planificar una correcta gestión de los residuos que evite la contaminación de las aguas e incluso la disminución de su calidad, así como la máxima reutilización de los mismos.
- Reducir al máximo la producción de residuos sólidos y el uso del agua, evitando elementos paisajísticos que utilicen agua procedente de los suministros de agua potable.

- Promover la eficiencia energética de los edificios públicos y residenciales, utilizando el bioclimatismo pasivo, aprovechando las energías renovables y usando de forma más eficiente las fuentes de energía convencionales.

La planificación urbana sostenible no es sino un planeamiento más respetuoso con el medio ambiente que impone una nueva racionalidad y contribuye a mejorar la calidad de vida de todos los ciudadanos.

El enfoque de planificación de desarrollo territorial estratégico y sostenible visualiza un modelo territorial futuro o deseado en un horizonte temporal dado y plantea escenarios o situaciones que pueden presentarse, se trata de imaginar escenarios futuros posibles, denominados *futuribles* y, en ocasiones, de determinar su probabilidad, con el fin último de planificar las acciones necesarias para evitar o acelerar su ocurrencia.

Desde tal perspectiva, la prospectiva es entendida desde el futuro hacia el presente; primero anticipando la configuración de un futuro deseable, luego, reflexionando sobre el presente desde ese futuro imaginado, para - finalmente- concebir estrategias de acción tendientes a alcanzar el futuro objetivado como deseable.

**Enfoque de planificación estratégica:** Diseño de escenarios, visión, misión, análisis estratégico FODA, objetivos estratégicos, estrategias y proyectos estratégicos.

**Enfoque de acondicionamiento territorial sostenible** Competitividad territorial, equidad social, identidad cultural, funcionalidad territorial sustentabilidad ambiental, gestión de riesgo de desastres y gobernabilidad territorial.

Es por esto mismo que, planteamos para la localidad de Los Conquistadores:

- Mejorar las condiciones de la red de cloacas existente, para poner en funcionamiento de

manera eficaz las futuras extensiones de la misma.

- Generación de espacios Socio-Recreativos que funcionen como articuladores urbanos entre los diferentes sectores.
- Dar las mismas oportunidades de accesibilidad a dichos sectores. Brindando contención e inclusión para la mejora de la convivencia y la identidad.
- Mejora de la accesibilidad a la localidad, plan turístico sostenible de minimización del impacto en el ambiente.
- Ordenamiento Territorial, Códigos Urbanístico y de Edificación.
- Fortalecer la caracterización ambiental y el equipamiento de los espacios verdes y de los futuros paseos urbanos.

Todos escenarios que ponen de manifiesto acciones planificadas sobre el territorio que tienen un gran impacto si se ejecutan de manera responsable en el bienestar de la población y con externalidades positivas como factor muy importante a tener en cuenta.

## Comparativo de variables

El desarrollo de la fase cero y la elaboración de los mapas, permiten identificar las áreas deficitarias, los problemas y prioridades.

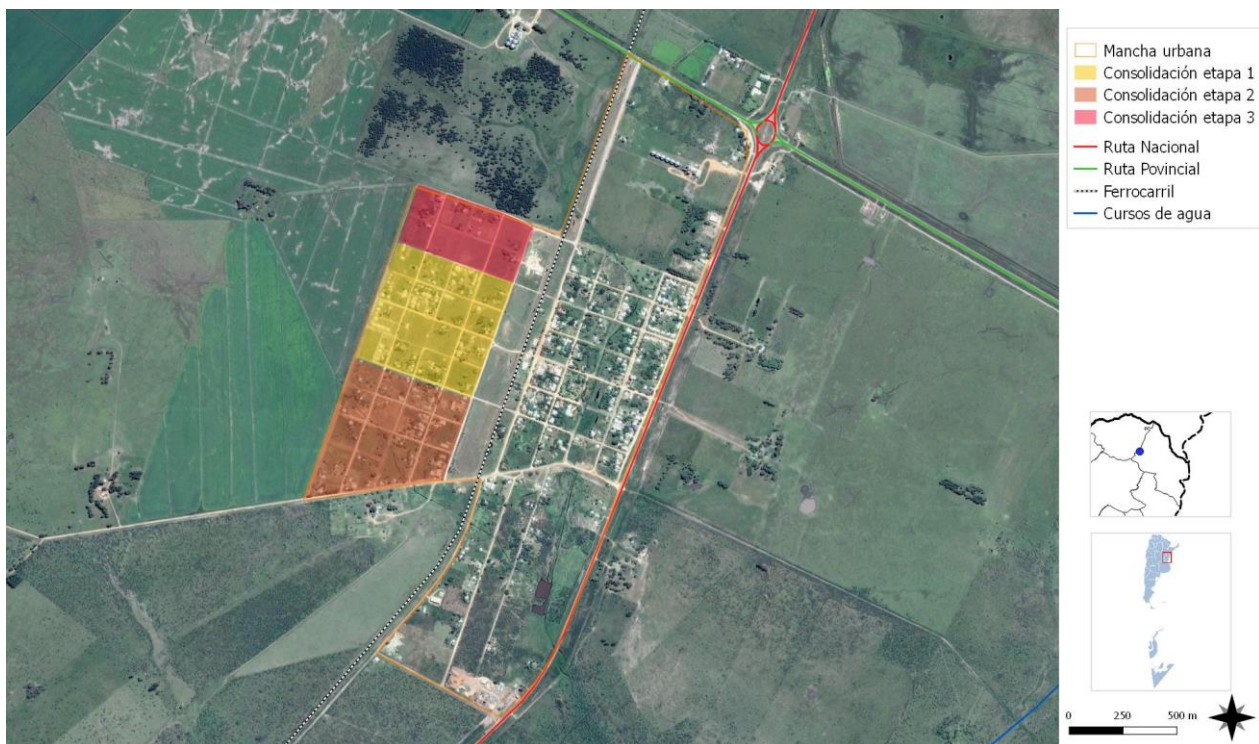
A continuación, se detalla un listado de mapas que contienen información esencial necesaria para un estudio expeditivo y una eventual localización de futuros proyectos. De esta manera, se logra dimensionar el impacto que generarían en el territorio y la población.

## SITUACIÓN ACTUAL - MANCHA URBANA

Situación  
Deseada



## SITUACIÓN ACTUAL - MANCHA URBANA



**Mancha urbana:** La **trama urbana** es más bien **regular**, pero su **urbanización** es más bien **dispersa**. Hacia el Este limita con la RNN°127, posee **2 elementos que la condicionan** como las **vías del FF.CC y el Arroyo Salto**. A través de la planificación, se busca **lograr una mayor consolidación de los amezanamientos existentes** y generar una relación amena con estos dos elementos urbanos.



### SITUACIÓN ACTUAL - RED DE CLOACAS



Situación  
Deseada

### SITUACIÓN DESEADA - RED DE CLOACAS



**Red de Cloacas:** Actualmente su tendido solo se limita a un sector del área central, y solo en algunas calles. Es necesario **pensar que el tendido de la red de cloacas acompañe el crecimiento planificado de la localidad**, mejorando la calidad de los servicios de aquellos sectores donde se concentran la mayor cantidad de viviendas de manera progresiva.



### SITUACIÓN ACTUAL - RED DE AGUA POTABLE



### Situación Deseada

### SITUACIÓN DESEADA - RED DE AGUA POTABLE



**Red de Agua Potable:** si bien, el 95% de la localidad cuenta con el acceso al servicio de red de agua potable, es de suma importancia tener en cuenta que producto del crecimiento demográfico la demanda aumenta, por lo tanto, debemos pensar en el mejoramiento tanto de la sección de las cañerías como del servicio.



## SITUACIÓN ACTUAL - VACÍOS URBANOS y ESPACIOS VERDES

Situación  
Deseada



## SITUACIÓN DESEADA – VACÍOS URBANOS. NUEVOS EQUIPAMIENTOS Y ESPACIOS VERDES



**Vacíos Urbanos y Espacios Verdes:** La localidad cuenta con **muchos vacíos urbanos**, algunos de ellos son **privados**, los cuales deben ser **regulados y controlados**. Otros, en cambio, **pertenecen al municipio y precisan contar con usos planificados**. Ej: vivienda, comercios, espacios recreativos, etc. Se busca poner especial énfasis en la **generación de espacios verdes y de usos comunes para fomentar la socialización entre la comunidad y el ambiente**.



## Riesgo ambiental

La identificación de zonas que se encuentran bajo amenaza de fenómenos tales que pueden derivar en situaciones de desastre es fundamental para la planificación territorial: la localización de zonas de riesgo de inundación, deslizamientos, basurales, suelos contaminados, y las limitaciones derivadas de las zonas de reserva. Estas zonas no deben ser urbanizadas de manera directa, por lo que es recomendable que la extensión de las redes de servicios no aliente a su ocupación espontánea.

### PLANTA RSU

Desde fines del año 2018, la localidad de Los Conquistadores cuenta con una Planta de Residuos Sólidos Urbanos, en cuanto a su funcionamiento, las tareas que se realizan son: Recolección de residuos domiciliarios 3 veces a la semana dando comienzo a las 8 de la Mañana con un promedio de 1.200 Kg. diario de residuos de los cuales son alrededor de 700 Kg inorgánicos

los que son compactados para su posterior venta (separando papel, cartón, metal, vidrio y plásticos), unos 300 Kg de orgánicos trasladado a la platea de descomposición donde es convertido en compost para ser utilizado en viveros, y 200 Kg. de material no reciclable se destina a relleno sanitario.

Pueden ser áreas estratégicas para la protección del paisaje, y oportunidades para generar espacios públicos.

### EX BASURAL A CIELO ABIERTO

Con respecto al lugar donde se localizaba el Basural (Zona Sur Oeste de la localidad, pero alejado de la zona urbana), actualmente concentra desechos para relleno sanitario (residuos patogénicos) y una parte de chatarras. El Municipio solo tiene planificado el saneamiento, pero no tiene proyectado destinar alguna función a ese sector.



Terreno Ex Basural - en proceso de Saneamiento. Fuente: Recorrido realizado por el Consultor.



Planta de tratamiento RSU. Fuente. Consultor.

## GESTIÓN DEL RIESGO

Uno de los principales inconvenientes en cuanto al riesgo, se presenta ante abundantes precipitaciones o períodos continuados de lluvia en donde, por el desborde del Arroyo Salto, suelen quedar algunas zonas anegadas y se dificulta la circulación. En caso de las inundaciones se pone personal municipal a disposición de los damnificados, se prestan las escuelas, internados, centros comunales, etc para contener a las familias afectadas. Luego de que cesan las precipitaciones, vuelven a sus hogares.

Por eso, en la etapa propositiva, uno de los principales problemas a atender es esta situación que afecta a la localidad en todos sus aspectos analizados con anterioridad, desde lo físico, a lo social y ambiental.

La gestión del riesgo plantea distintas acciones para las diferentes fases que deberán concretarse a corto, mediano y largo plazo.

En esta instancia se debe presentar el Plan de Gestión de Riesgo propiamente dicho, donde se describan las medidas que se pretenden llevar a cabo. A continuación se listan acciones a modo de ejemplo para el caso de inundaciones, estas pueden variar de acuerdo a los distintos riesgos que se identifiquen y según las particularidades de cada localidad.

### Fase de prevención y mitigación:

#### *A corto plazo:*

- Estimar y analizar el nivel de riesgo: elaborar los escenarios de riesgos, analizar el costo-beneficio de la evaluación, establecer el grado de riesgo aceptable y tomar las medidas para la reducción.
- Fortalecer las funciones de los distintos organismos para coordinar acciones intermunicipales.
- Cuidar y reparar zonas de fragilidad ambiental.

Las zonas de riberas son terrenos que cumplen con un amplio rango de funciones, entre otras: ayudar a mantener el régimen hidrológico e

hidráulico de los cauces, dando estabilidad en las márgenes, regulando las crecidas para evitar inundaciones y manteniendo un flujo base; ayudar a proteger ecosistemas acuáticos y ribereños de la contaminación, atrapando y filtrando sedimentos, nutrientes y químicos, así como proteger peces y vida silvestre proveyendo alimento, abrigo y protección térmica. Estudios recomiendan dejar una franja considerable de ambos lados del río tomados desde el borde del mismo.

Destinar estas áreas para conservación, reforestación y contemplación. Realizar el mantenimiento mediante tareas de limpieza de las riberas y del lecho del río.

- Disponer el cierre y saneamiento de basurales a cielo abierto e implementar medidas para una adecuada gestión de residuos desde la disposición inicial hasta la disposición final en un relleno sanitario.
- Diseñar parques lineales para evitar que los márgenes de los ríos y arroyos sean ocupados por viviendas.
- Detectar áreas de reserva o buffer para amortiguar el exceso hídrico y minimizar la escorrentía. Se recomiendan estanques de retención o de detención para evitar inundaciones. Disponer estaciones de bombeo para colaborar con la escorrentía en las zonas bajas.

En el caso de los deslizamientos se proponen las siguientes medidas de prevención y mitigación a corto plazo:

- Localizar las áreas propensas a deslizamientos.
- Evitar los asentamientos cerca de las áreas de riesgo.
- Activar campañas de reforestación planificada.
- Mejorar el drenaje de los suelos.
- Modificar pendientes de los suelos que ayuden a reducir su ángulo.
- Educar en temas de preparación comunal para enfrentar emergencias.
- Establecer sistemas de monitoreo, aviso y evacuación de la población ante inminentes deslizamientos.



***A mediano y largo plazo:***

- Actualizar la planificación del ordenamiento territorial a partir del conocimiento de las capacidades y restricciones identificadas y del P.E.T
- Incorporar a los actores sociales en el proceso de gestión participativa.
- Establecer una zonificación y asignación de usos de suelo considerando el valle de inundación y en las laderas montañosas. Reglamentarlos y vigilar que se respete.
- Elaborar un programa para la re-localización de los barrios vulnerables.
- Relocalizar viviendas, o centros de producción localizados en zonas de alta amenaza o peligro.
- Reforzar edificaciones vulnerables que no pueden ser relocalizadas
- Controlar periódicamente la limpieza de desagües.
- Actualizar Planes de emergencia y contingencia.
- Dar a conocer el código de ordenamiento urbano (reglamento que agrupe todas las ordenanzas y rija a modo general para el ordenamiento en cada partido o localidad).
- Construir rutas alternativas de desagüe (nuevos canales para los arroyos, aliviaderos) recomendable contemplar áreas de reserva.
- Implementar obras de control en la "fuente y en el microdrenaje (áreas verdes, pavimentos permeables, pequeños reservorios domiciliarios en patios y jardines, etc.).
- Incorporar talleres de Educación Ambiental en las escuelas y sociedades intermedias.
- Capacitación profesional de los funcionarios para que haya acciones competentes y respuestas valederas por parte de los municipios.

**Fase de preparación:**

- Controlar el funcionamiento de la red de pluviómetros y las estaciones meteorológicas.
- Definir funciones específicas de los organismos operativos.
- Inventariar recursos físicos, humanos y financieros.

- Planificar y coordinar actividades (como planes de evacuación, funcionamiento de un sistema de alerta) de acuerdo con procedimientos preestablecidos, para que en caso de inundaciones se proceda de manera efectiva.
- Destinar lugares para albergar a los damnificados y asegurar la disponibilidad de equipos de rescate.
- Informar a la comunidad acerca del riesgo las inundaciones y de la forma de reaccionar cuando ocurran.
- Establecer y señalizar rutas de evacuación y centros de refugio.

**Fase de respuesta:**

- Activación del Sistema de alerta.
- Monitoreo de Pluviómetros (que proporcionan mediciones precisas y en tiempo real de cantidad de lluvia caída), Red Hidrométrica (que provee mediciones de altura del nivel de ríos o canales en tiempo real) y Meteorológico (que provee mediciones de los parámetros básicos atmosféricos).
- Seguimiento de Imágenes de satélite, sensores remotos y teledetección.
- Activación de sistemas de sirenas, altavoces y luces.
- Coordinación de medios de comunicación con mensajes pregrabados.
- Búsqueda y rescate de personas afectadas.
- Asistencia médica para la estabilización.
- Evacuación de las zonas de riesgo.
- Alojamiento temporal y suministro de alimentos y vestido en centros habilitados.
- Evaluación de daños y necesidades.
- Organización y manejo de abastecimiento a los afectados.

**Fase de rehabilitación y reconstrucción:**

- Evaluar daños potenciales sobre las líneas y servicios vitales
- Normalizar cuanto antes los servicios públicos afectados (luz- comunicación-agua- transporte-salud).

- Retorno de los evacuados a sus hogares. Limpieza de calles. Proveer de agua potable, resguardo, y alimento.
- Asignar recursos para la intervención de la vulnerabilidad y reparación de daños. Coordinación interinstitucional y multisectorial
- Canalizar recursos y donaciones.
- Facilitar créditos con intereses bajos como incentivo a la inversión.
- Reducir impuestos como incentivo a la inversión.
- Generar nuevas actividades productivas.
- Relocalizar infraestructura.
- Modificación de usos del suelo y tenencia de la tierra.
- Participación de la comunidad en todo el proceso de gestión.
- Proporcionar Infraestructura básica, para los sectores con menores recursos, de forma de descomprimir la presión ocupacional de territorios inundables. Relocalizar.
- Incorporar técnicas sustentables en la construcción de viviendas, no repetir los patrones anteriores.

Todas estas medidas deben estar establecidas en un plan de gestión de riesgo de desastres, donde también se determinan los actores responsables y los plazos.

## Incompatibilidad de usos de suelo

Con respecto al uso de suelo, la localidad no posee hoy en día ninguna ordenanza ni reglamentación que regule el uso del suelo y las construcciones que allí se instalan. Es necesaria, la creación de un Código Urbano y un Código de Edificación que ordene, regule y controle tanto los loteos que se instalen en la localidad como las obras que de ahora en más se lleven adelante, además de pensar que a futuro también deberán crearse Moratorias para declarar las construcciones existentes.

## Mejoramiento del hábitat

El mejoramiento del hábitat implica la percepción de situaciones desfavorables que

permitan el trazado de políticas que persigan la integración de estos sectores al resto de la ciudad ya sea por el mejoramiento per se de los mismos de forma directa en el territorio en el que se encuentran localizadas o mediante acciones indirectas, pero con la misma vocación.

Las zonas que tienen deficiencias mas graves en términos de hábitat requieren ser identificadas y priorizadas, se encuentren dentro o fuera de la mancha urbana. Dicha identificación permite advertir si se encuentran en zonas con servicios y equipamientos, y en áreas de riesgo.

En aquellas que se encuentran en localizaciones convenientes es deseable la toma de acciones tendientes a la urbanización e incorporación a la trama existente.

Para otro tipo de situaciones, es conveniente la evaluación pormenorizada de propuestas de relocalización en zonas habitables.

Con respecto a las **viviendas**, actualmente la localidad posee aproximadamente **30 (treinta)** viviendas, las cuales se encuentran dispersas por toda la localidad, que **precisarían Mejoramiento Habitacional** (terminaciones o mejoramiento de núcleos húmedos).

En lo que respecta a aquellas viviendas que se encuentran en zonas comprometidas ante eventuales anegamientos por el desborde del Arroyo Salto, son alrededor de 30 viviendas.

## Viviendas construidas por el Estado

Si pensamos que a futuro la localidad tendrá más oportunidades de trabajo, eso seguramente aumentará la población que reside en Los Conquistadores por lo tanto la demanda de viviendas también se verá incrementada.

En la actualidad las familias se han ampliado, y varias veces ocurre que en una vivienda habita más de un grupo familiar, tendiendo al hacinamiento. Una de las situaciones que se da es que muchos de los habitantes de Los Conquistadores no cuentan con una situación laboral regular y estable que les permita acceder a créditos hipotecarios. Por lo tanto, debe contemplarse a futuro la gestión del

financiamiento para viviendas nuevas a través de planes estatales, eso sumado a la mejoría en las oportunidades laborales para la comunidad de la localidad ayudará a mejorar las condiciones habitacionales y el acceso a las mismas.

El municipio posee varios terrenos dentro de la planta urbana que cuentan con todos los servicios (cloaca, agua, electricidad, alumbrado público), por lo tanto, se encuentra en condiciones favorables para pensar a futuro en poder tramitar programas de viviendas nuevas.

### Estructura vial jerarquizada

Para poder pensar en potenciar la localidad con el perfil deseado, es de vital importancia **mejorar el estado de las rutas y los accesos**, especialmente la RNNº127 la cual se encuentra muy deteriorada y no posee señalización adecuada. Además del mantenimiento de los caminos rurales.

### Área central

La delimitación del área central remite a identificar la zona más consolidada, donde se concentran las actividades, el empleo y donde se encuentra una alta cobertura de equipamientos y servicios.

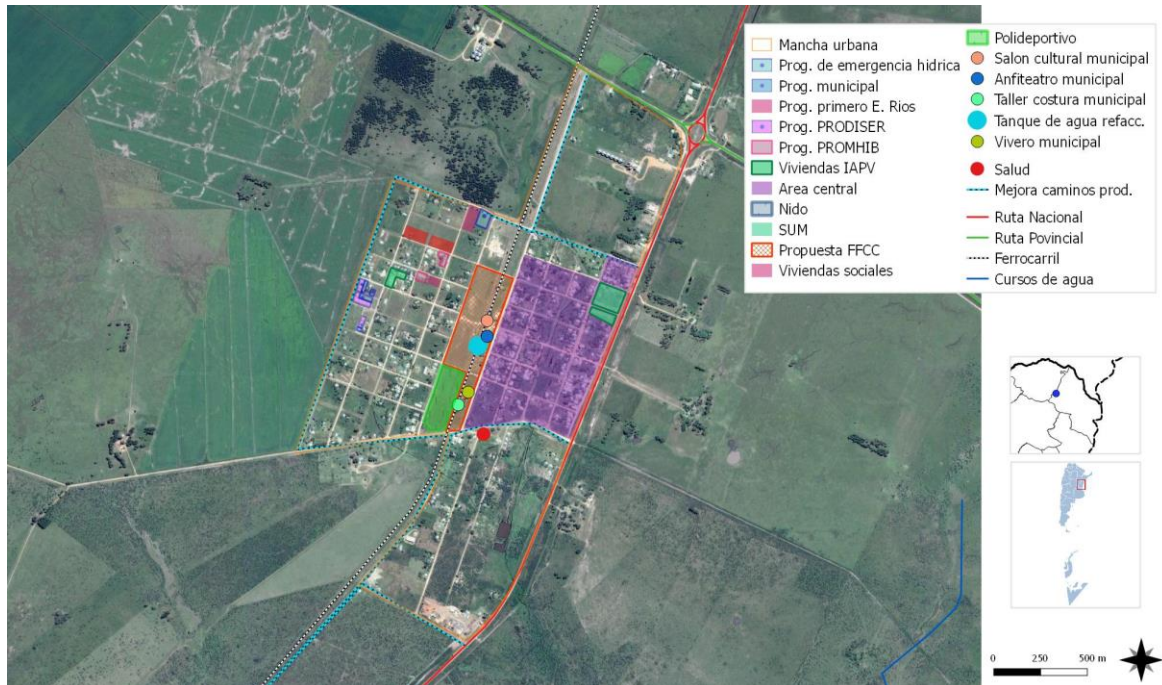
Muchas áreas céntricas pueden tener problemas, con espacios públicos degradados y con pérdida en su atracción de actividades, lo cual impulsa a la expansión urbana.

La recuperación del centro es una estrategia de importancia, así como el impulso de otras centralidades en zonas consolidadas.

El modelo deseado busca poner en valor el área central y la calidad urbano-ambiental del área central, mejorando su transitabilidad, su equipamiento y arbolado urbano. Además de fortalecer la conectividad entre los lugares de mayor concurrencia. Ej: escuelas, espacios recreativos, edificios institucionales.

## Modelo Deseado. Sistemas

### MAPA – ASPECTO FÍSICO DESEADO DE LA LOCALIDAD



ELEMENTOS QUE CARACTERIZAN FÍSICAMENTE A LA LOCALIDAD

FUENTE SPTyCOP en base a datos del Censo Nacional de Población, Hogares y Viviendas. Año 2010. INDEC.

### MAPA – ASPECTO AMBIENTAL DESEADO DE LA LOCALIDAD



ELEMENTOS QUE CARACTERIZAN AMBIENTALMENTE A LA LOCALIDAD

FUENTE SPTyCOP en base a datos del Censo Nacional de Población, Hogares y Viviendas. Año 2010. INDEC.



## MAPA – ASPECTO ECONÓMICO DESEADO DE LA LOCALIDAD



ELEMENTOS QUE CARACTERIZAN ECONOMICAMENTE A LA LOCALIDAD  
FUENTE SPTyCOP en base a datos del Censo Nacional de Población, Hogares y Viviendas. Año 2010. INDEC.

## MAPA – ASPECTO SOCIAL DESEADO DE LA LOCALIDAD

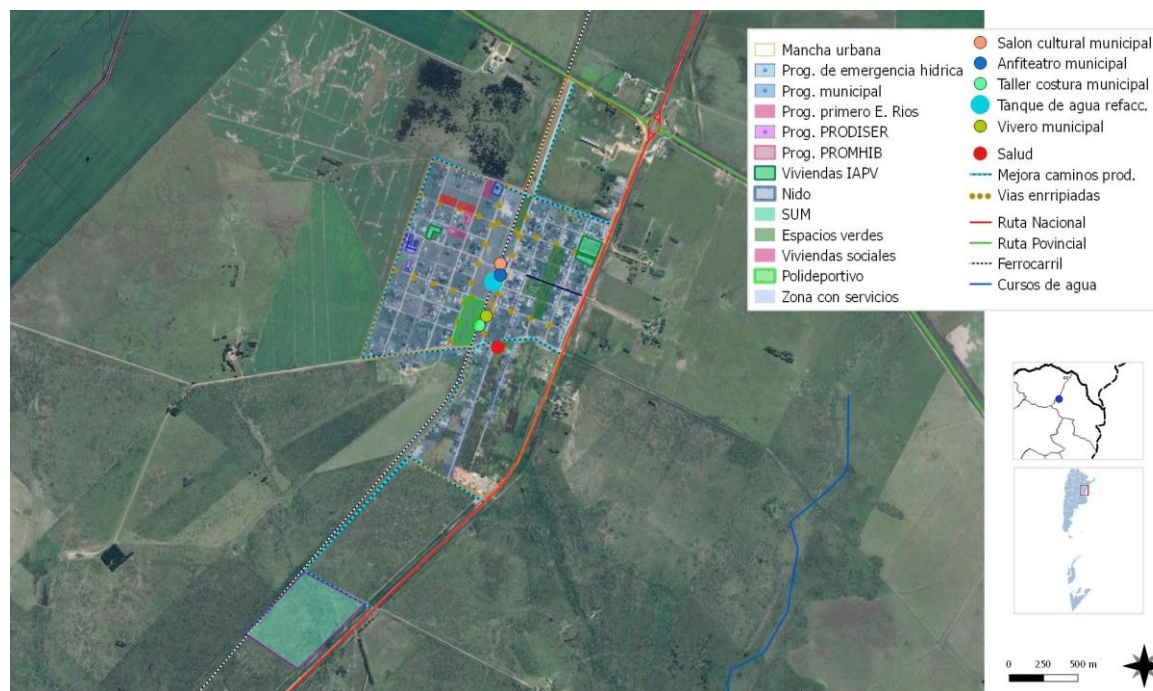


ELEMENTOS QUE CARACTERIZAN SOCIALMENTE A LA LOCALIDAD  
FUENTE SPTyCOP en base a datos del Censo Nacional de Población, Hogares y Viviendas. Año 2010. INDEC.

## Mapa Síntesis

## Modelo territorial deseado

MAPA – SÍNTESIS DESEADO DE LA LOCALIDAD



MAPA SÍNTESIS DESEADO DE LA LOCALIDAD  
FUENTE SPTyCOP en base a datos del Censo Nacional de Población, Hogares y Viviendas. Año 2010. INDEC.

### MODELO DESEADO - SISTEMA FÍSICO

#### Accesos Viales

**Mejoramiento de la calzada de la RNN°127 en el tramo comprendido entre Federal y San Jaime de la Frontera**, favoreciendo su transitabilidad y disminuyendo el riesgo de accidentes por estar en mal estado y sin una correcta señalización.

#### Servicios

En cuanto a los **Servicios**, Los Conquistadores posee buena cobertura del Servicio de **Red Eléctrica** y está avanzando en el reemplazo de nuevas tecnologías led en cuando al Alumbrado Público. Con respecto a la cobertura de **Red de**

**Agua**, en muchos sectores las cañerías son de secciones pequeñas y precisan ser reemplazadas, además de pensar en la ejecución de nuevos tendidos en sectores donde se planifica ir consolidando la localidad.

En cuanto a la conexión a la **Red de Cloacas**, **solo el 40 % de la localidad posee**. Sin embargo, aún es necesario extender la red madre hacia los sectores Norte, Sur y Oeste de la localidad y a su vez mejorar las conexiones domiciliarias existentes.

#### Crecimiento Urbano y Planificación del Territorio



Al tratarse de una localidad poco consolidada y con una trama regular, nos encontramos en el momento justo para poder pensar en un documento que ordene y regule el uso del suelo y su posterior control. Para de esta manera poder proyectar en etapas tanto el crecimiento de la trama urbana como su equipamiento y vías de circulación.

### **Vivienda**

En lo que refiere a la vivienda, debemos pensar en el crecimiento demográfico que ha tenido la localidad en los últimos años y tener en cuenta que acompañando el perfil que se le quiere dar a Los Conquistadores, generará más oportunidades laborales y seguramente la demanda social para poder instalarse en el pueblo irá en aumento también. Lo que llevará consigo la complejidad de atender el tema del mejoramiento de los servicios.

## **MODELO DESEADO - SISTEMA AMBIENTAL**

### **Arroyo Salto**

Una de las cuestiones importantes a atender es el **“Proyecto de Canalización del Arroyo Salto”**, lo cual será el puntapié inicial para posteriormente encarar otro tipo de obras que brindarán solución a problemáticas del sector que son dependientes de la situación del arroyo Salto (como el mejoramiento de viviendas – servicios – generación de nuevos espacios verdes y equipamiento en el sector del arroyo) que se ven afectadas y limitadas por la amenaza que representa el arroyo en sus condiciones actuales.

Los mayores inconvenientes se presentan en aquellas zonas que, ante abundantes y constantes precipitaciones, quedan anegadas. El Arroyo Salto hoy en día no es valorado como un espacio de contacto entre la población y el curso de agua sino más bien se lo considera una amenaza ante cuestiones climáticas, su canalización permitiría pensar en nuevos espacios, paseos, recorridos, que interactúen con la comunidad de Los Conquistadores. Es un elemento que hoy en día les genera una barrera

y puede cambiarse totalmente su concepto y su uso, resolviendo el problema del escurrimiento adecuado del agua.

### **Colectora Raúl Alfonsín**

Otro sector que se ve muy afectado ante abundantes precipitaciones es lo que corresponde a la Colectora Raúl Alfonsín, ese tramo es transitado diariamente por todos los alumnos y docentes que van a la Escuela Agrotécnica “Antonio Galli” que se encuentra sobre la Ruta Provincial Nº2, es un camino que posee ripio solamente y en días de lluvias no se puede transitar, la única alternativa es ir caminando por el costado de la ruta. Además, esta vía tampoco cuenta con iluminación adecuada en un sector del trayecto lo cual implica una mayor situación de riesgo y peligro para los alumnos.

### **Planta de Tratamiento de RSU**

Si bien la localidad ya cuenta con una Planta de Tratamiento de Residuos Sólidos Urbanos, instalada recientemente, aún resta acompañar con campañas de concientización y contar a futuro con el equipamiento urbano para la clasificación, y a su vez capacitaciones al personal para los diferentes procesos.

Por otro lado, de a poco se está compactando y clasificando los residuos instalados en el basural para poder compactar y pensar en su saneamiento. Se separan también chatarras.

### **Arbolado Urbano**

El modelo deseado busca, fomentar las especies autóctonas, y acompañar el diseño de los nuevos espacios públicos y paseos con el arbolado adecuado para mejorar las condiciones ambientales de estos lugares. Ej: Vías principales, paseos peatonales, plazas, espacios verdes, etc. Sería importante poder pensar en exigirles a los propietarios de terrenos privados algún tipo de parqueizado

## MODELO DESEADO - SISTEMA SOCIAL

El abordaje integral y territorial confirma el rumbo, articulando disciplinas, sectores y recursos; un Estado presente, activo, con políticas sociales enfocadas en el derecho que se conducen desde el respeto a las personas, a la comunidad y a su desarrollo es desde donde está puesta la mirada y se deben pensar los nuevos espacios. Fomentar lugares de encuentro participación y organización comunitaria; es a partir de esta construcción social que se vienen desarrollando diversas actividades en las áreas que componen el municipio, sean éstas: deportivas, culturales, productivas, educativas y de protección de derechos del niño y su familia. Todas estas actividades propuestas en las distintas áreas del municipio son destinadas a toda la comunidad y tanto chicos como adultos participan en varias de ellas.

El Área de Deporte Municipal considera la importancia de brindarle a la persona, ya desde su niñez, condiciones, elementos, valores y aprendizajes de juegos sociales y populares. Se busca abordar proyectos y una serie de actividades tendientes a impulsar y a fortalecer buenos hábitos, cuidado de la salud y socialización, como así también, el deporte como prevención en la problemática de adicciones y delincuencia juvenil.

### Espacios Socio-Recreativos

Por todos estos motivos debemos pensar en la necesidad de cubrir esta demanda físico-cultural de espacios comunitarios, con equipamiento adecuado y sobre todo incorporar e interactuar con diferentes espacios verdes, que mejorarán su calidad ambiental, pensando en una relación amigable con el medio ambiente, donde los pobladores de Los Conquistadores sientan que son parte y se comprometan con su lugar.

Siguiendo con la línea de trabajo que viene realizando el Municipio, en los terrenos del ferrocarril, la idea es sumar espacios culturales y recreativos y acompañar con equipamiento que complemente las diferentes actividades que allí se realizan.

Otra cosa a tener en cuenta es que la localidad no posee profesionales, es muy poca la población que logra estudiar una carrera universitaria y más aun culminar sus estudios de manera de poseer un título, sería de gran ayuda poder contar con las herramientas y los fondos para fomentar e impulsar que la población joven de este pueblo pueda llevar adelante sus estudios, y en forma paralela a esto, podría pensarse en la posibilidad de contar con algunos profesionales dentro de las diferentes áreas del municipio que puedan trasladarse desde alguna de las localidades cercanas y establecer algún tipo de convenio para poder contar con personal especializado.

## MODELO DESEADO - SISTEMA ECONÓMICO

Los Conquistadores es una localidad AGRÍCOLA - GANADERA. En cuanto a la Agricultura, predomina el ARROZ, como en casi todo el norte entrerriano. La localidad posee 6 (seis) Molinos Arroceros, de los cuales 2 (dos) elaboran el arroz y lo empacan también. Uno de ellos realiza derivados como galletas de arroz. Otro de los Molinos que realiza el empaque, este año tiene intención de sumar la producción de este tipo de subproductos, sería el caso de la **harina de arroz** lo cual generaría más fuentes de trabajo genuino para Los Conquistadores.

En cuanto a la economía regional, sería importante que la localidad pueda contar con micro emprendimientos privados como la cría de porcinos, a futuro se podría pensar en incorporar una Planta Faenadora de Cerdos y una Sala de Industria para poder elaborar chacinados.

Otro tipo de Industrias en las que se podría pensar es en Galpones para Criaderos de Pollos y de Gallinas Ponedoras. En cuanto a algún tipo de derivado, una posible opción sería una fábrica de elaboración de alimento balanceado para animales.

Teniendo en cuenta la localización de Los Conquistadores, en un cruce importante entre las rutas Nacional Nº127 y la Ruta Provincial Nº2, y que además se encuentra a distancias similares de las localidades Chajarí (53 km), San José de Feliciano (49 Km), San Jaime de la Frontera (43



km), y Federal (52 km). A futuro podría pensarse en que pueda instalarse una Estación de Servicio.

Todas estas cuestiones antes descriptas, impulsarían a la localidad de Los Conquistadores a poder insertarse en un sistema quizás de convenios entre las localidades vecinas para fomentar el TURISMO RURAL, que en toda la zona Norte se encuentra en auge. Esto llevaría a que la comunidad tenga mayores oportunidades de trabajo y diferentes maneras de inserción laboral, se podrían llevar adelante acuerdos con la “Escuela Agrotécnica Antonio Galli”, para poder trabajar con pasantías o capacitaciones para sumarlos al mercado productivo de la localidad, ya que el poseen un buen nivel en cuanto a los conocimientos de elaboración de todo tipo (panificación, chacinados, conservas, escabeches, quesos, lácteos, mermeladas, dulces, etc) y además fomentando que la mano de obra local mejore y permanezca aquí.

#### **MODELO TERRITORIAL DESEADO – MAPA SINTESIS**

Con la intención de mejorar las oportunidades de trabajo y las inversiones productivas dentro de la localidad es que se piensa en una ciudad pujante y que brinde un nuevo horizonte para los habitantes de la localidad. En el Mapa Síntesis se hace referencia a la propuesta urbana que se aborda en el territorio de Los Conquistadores. En primera instancia teniendo en cuenta la mejora del acceso desde la RNN°127 y la de los caminos productivos (aquellos que garanticen la accesibilidad y generen una circunvalación evitando el acceso a la zona urbana de la localidad).

También se piensa en el mejoramiento de las vías principales dentro de la zona urbana, las cuales son de ripio, que conectan toda la localidad en ambos sentidos.

El mayor énfasis está puesto en extender la red de cloacas, mejorar los servicios de agua potable y en dotar a la ciudad de nuevos equipamientos socio-culturales y deportivos además de acompañar con nuevos espacios verdes, parques y plazas, mejorando su calidad ambiental.



## CAPÍTULO V

### Lineamientos Estratégicos, Programas y Proyectos

Esta instancia supone la traducción de los lineamientos estratégicos en programas y proyectos concretos para accionar sobre el territorio.

Los programas se basan en una idea rectora para la transformación estructural de una problemática determinada y cada uno de ellos constituye la expresión sintética de una política pública que involucra diversos actores y recursos que inciden en el proceso de producción urbana.

Cada programa está compuesto por proyectos que remiten a diversas acciones necesarias para alcanzar los objetivos explicitados. Los proyectos pueden ser de diversa naturaleza: de obra pública, de gestión, normativos o de comunicación.

La realización simultánea del conjunto de acciones y obras de una cartera de proyectos es materialmente imposible, por lo que se hace necesario definir criterios de ponderación de proyectos a fin de determinar la secuencia temporal en la que se desarrollarán.

Los criterios son variables según cada proyecto o conjunto de proyectos y se relacionan, en general, con la población beneficiaria, los montos de inversión requeridos y la disponibilidad presupuestaria, criterios de oportunidad y sinergia respecto de otras acciones o proyectos (pueden consultarse los proyectos de la provincia en [www.sippe.planificacion.gob.ar](http://www.sippe.planificacion.gob.ar)).

Algunos ejemplos de programas con sus respectivos proyectos son los siguientes:

» Programas que tienen que ver con la planificación del crecimiento de la ciudad, cuyos proyectos pueden estar relacionados con: la ampliación y adecuación de la red de agua potable, la construcción de red de desagües cloacales, lagunas de estabilización construcción y mantenimiento de red de desagües pluviales, construcción de plazas, mejoramiento y puesta en valor de calles, creación de sub centros y nuevas centralidades urbanas, demarcación y consolidación de calles, regularización de dominios, recuperación de tierras fiscales, programa integrales de de redes de infraestructura, planes de generación y mejora de espacios públicos, y definición de áreas de protección histórica.

» Programas que tienen que ver con la mejora de condiciones habitacionales, cuyos proyectos pueden ser: el mejoramiento de viviendas (construcción y mejora de núcleos húmedos y/o ampliación de viviendas), la creación de fondos de microcréditos.

» Programas que tienen que ver con la solución de problemas ambientales, cuyos proyectos pueden estar relacionados con: la relocalización de ciertos usos, la construcción de la planta de clasificación de residuos, creación de servicios de recolección de residuos sólidos urbanos y de separación de residuos en origen, creación de un sistema de monitoreo de recursos hídricos y edáficos, delimitación de líneas de ribera en ríos y arroyos, y sensibilización sobre colapsos de suelos por anegamiento, el uso responsable de agroquímicos y las ocupaciones en áreas inundables.

»Programas de mejora de movilidad y transporte, cuyos proyectos pueden estar relacionados con: el mejoramiento y jerarquización de la red vial, la construcción de caminos, la construcción de caminos para tránsito pesado, el trazado y construcción de caminos de circunvalación y la definición de trazas alternativas para alguna calle o ruta, corredores de transporte masivo y mejoras en los servicios de transporte público, mejoras en la operación de terminales de ómnibus, la definición de una red para vehículos de carga livianos y pesados, y el diseño y mejoramiento de la red peatonal y de ciclovías, centrales de transferencia de cargas y centrales alimentarias.

»Programas que tienen que ver con propuestas de ordenanzas, cuyos proyectos estarían relacionados con: creación de áreas de planificación y catastro, creación del fondos municipales de obras públicas, normativas de definición y procedimiento de aprobación de subdivisiones dentro del área urbana, revisión de los códigos de planeamiento y edificación, e instrumentos urbanísticos como la contribución por valorización de inmuebles, compensaciones, cesiones de suelo, convenios urbanísticos y bancos de suelo.

### La consideración de sinergias

El estudio de sinergias o impactos cruzados entre las alternativas de inversión busca identificar la manera en la cual cada uno de los proyectos incide en el cumplimiento de los objetivos de otros proyectos.

Muchos proyectos tienen incidencia en otros, lo cual permite potenciar el impacto de la inversión pública. Esta consideración ayuda a identificar proyectos que quizás no son prioritarios en sí mismos, sino por las sinergias que generan.

Este análisis complementa al análisis multicriterio, ya que su consideración conjunta permite una evaluación más exhaustiva del impacto territorial total de una determinada cartera de proyectos.

## Ponderación Multicriterio de Proyectos

### Metodología

Los sistemas de decisión y análisis multicriterio se basan en la construcción interdisciplinaria de conocimiento.

Son herramientas por medio de las cuales se procura orientar una decisión hacia la mejor opción posible, poniendo en juego varios objetivos simultáneos y un único agente decisor. Se busca superar el análisis a partir de un único criterio, cuya principal variable es la relación costo/beneficio.

El análisis multicriterio se lleva a cabo a partir de la construcción de una matriz en la que se desagrega el concepto de impacto territorial, definiendo dimensiones de análisis del impacto y, una vez determinadas estas dimensiones, abriendo niveles de subcriterios.

En función de las preferencias en los pesos asignados a los criterios y de la contribución que cada proyecto aporta a la consecución de objetivos, se realiza una selección de opciones, tanto para encontrar la mejor alternativa como para aceptar aquellas que parecen buenas y rechazar aquellas que parecen malas o para generar una ordenación de las alternativas de las mejores a las peores. Para concretar el análisis se utiliza una matriz en la que se desagrega el concepto de impacto territorial en cuatro dimensiones, ya tomadas en cuenta en ciclos anteriores de trabajo: las dimensiones económica, ambiental, social y espacial. A su vez, cada una de esas dimensiones se desagrega en subcriterios.

**>Asignación de pesos** Cada equipo técnico asigna un valor de relevancia (o peso relativo) a cada uno de los criterios y subcriterios, de manera tal que la suma resulte igual a uno tanto a nivel de criterios como de subcriterios. Estos pesos se asignan tomando como referencia las



prioridades de desarrollo de cada territorio incluidas en los árboles de problemas y objetivos y definidas en consonancia con su Modelo Deseado.

**>Asignación de puntajes**El siguiente paso en el trabajo sobre la matriz multicriterio consiste en la asignación de puntajes a los proyectos según su impacto en cada uno de los subcriterios, es decir, en el mayor grado de desagregación de la matriz.

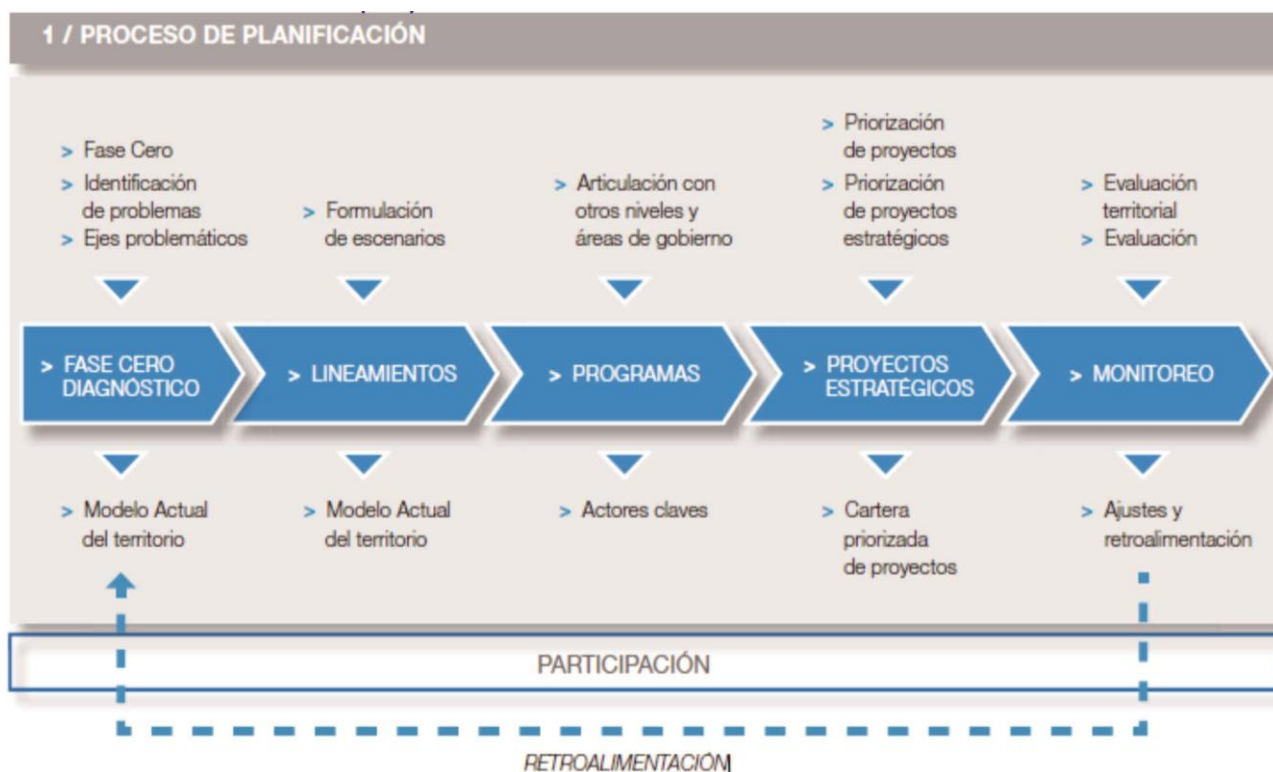
En la segunda columna se ubican los cuatro criterios principales, divididos cada uno en subcriterios (cuarta columna, empezando desde la izquierda). Las columnas primera y tercera presentan los pesos otorgados a cada criterio y subcriterio por el equipo multidisciplinario, con acuerdo del responsable político, a partir de los datos de la realidad territorial y los objetivos de desarrollo.

En las columnas de la derecha aparece el listado de proyectos ubicados en la microrregión (se

incluyen dos a modo de ejemplo). En función de una escala previamente determinada, diferente de acuerdo a cada tipo de subcriterio de evaluación, y a través de la ponderación cualitativa del equipo, se asigna un puntaje a cada proyecto en cada subcriterio según la magnitud del impacto esperado del proyecto en cuestión sobre dicho subcriterio.

Esta traducción del juicio a un valor numérico permite que el SIPPE pondere esa puntuación por el peso de cada subcriterio y cada criterio, adicionándolos y resultando en un valor final para cada proyecto. De esta forma, el SIPPE puede generar una escala jerárquica de proyectos microrregionales de acuerdo con su impacto territorial.

## Ciclo de vida de los Proyectos



### LINEAMIENTO ESTRATÉGICO

## Desarrollo urbano sostenible para la inclusión social y la erradicación de la pobreza

Implica propiciar el acceso al hábitat, es decir, a la vivienda y a los servicios urbanos de saneamiento y provisión de agua y al transporte público de pasajeros, así como al equipamiento sanitario, educativo, recreativo, cultural y de seguridad.

Deben contemplarse las distintas etapas del ciclo de vida, teniendo en cuenta la perspectiva de género y fomentando la diversidad cultural.

### PLAN DE MEJORAMIENTO DE VIVIENDAS

**Descripción de la Situación:** Los Conquistadores posee un porcentaje de viviendas (dispersas en toda la localidad) las cuales precisan mejoras (terminaciones de revoques, pisos, o locales húmedos como cocinas o sanitarios) o ampliaciones ya que se trata de familias que se han ampliado en cuanto a la cantidad de personas que habitan una misma vivienda.

**Solución propuesta:** Desarrollar un Programa de Mejoramiento de Viviendas, que se propone enmarcarlo dentro de las obras que se pueden tramitar ante el Ministerio del Interior, Obras Públicas y Vivienda, a través de la Secretaría de Hábitat de la Nación.

Beneficiarios: 30 familias.

Plazo Estimado: 2022

ODS vinculado:



### PROGRAMA LOCAL DE REGULACIÓN DOMINIAL

**Descripción de la Situación:** el Municipio no posee Ordenanzas ni ningún tipo de Documento que planifique y ordene el Territorio. La localidad ha tenido un incremento demográfico importante en los últimos 10 años y eso ha llevado a que las viviendas se han ido localizando de manera muy dispersa en muchos sectores y con excesivos espacios vacíos o carentes de función.

### Solución propuesta:

El objetivo de este programa es regularizar la tenencia de inmuebles cuyo destino principal sea el de vivienda.

Esta propuesta deberá acompañarse de la confección de un Código Urbano que regule el uso de los espacios y a su vez la generación de ordenanzas que a futuro compongan un Código de Edificación, pensando a futuro en tener un Área de Obras Privadas e Inspecciones, dentro del Municipio que lleve adelante el control de las edificaciones nuevas y la regulación progresiva de las existentes.

Este proyecto se enmarca dentro de los programas Hábitat del Ministerio del Interior, Obras Públicas y Vivienda.

Beneficiarios: 2200 habitantes

Plazo Estimado: 2025

ODS vinculado:



### PROYECTO SUSTENTABLE CON PASANTÍAS CON ALUMNOS DE LA ESC. AGROTÉCNICA.

**Descripción de la Situación:** Actualmente no existen convenios entre el Municipio y las autoridades de la Escuela Agrotécnica para llevar adelante algún programa de pasantías o intercambios entre los alumnos que allí se

encuentran formándose para ir capacitándolos en diferentes labores de las que se desempeñan dentro del Municipio. Ej: áreas administrativas, sociales, ambientales, contables, productivas, etc.

**Solución propuesta:** Generar convenios entre el Municipio y la Escuela Secundaria para brindar oportunidades a los alumnos que se encuentran en los últimos años de cursado a que puedan desarrollar y colaborar capacitándose en diferentes áreas.

Una de las grandes apuestas del último tiempo del Municipio es lo que refiere a la Planta de RSU, para lo cual sería importante poder contar con la visión y el incentivo de los jóvenes para llevar adelante diferentes proyectos y campañas de concientización.

Este proyecto se enmarca dentro del Programa Escuelagro el cual corresponde al Ministerio de Producción y Trabajo. Secretaría de Agricultura Familiar, Coordinación y Desarrollo Territorial

Beneficiarios: alumnos en el último año del Secundario en la Esc. Agrotécnica.

Plazo Estimado: 2030

ODS vinculado:



### LINEAMIENTO ESTRATÉGICO

## Prosperidad urbana sostenible e inclusiva y oportunidades para todos

A través del desarrollo de las economías urbanas sostenibles, dinámicas y eficientes, que incluyan a la totalidad de los habitantes proveyendo de trabajo decente y seguro, articulando las distintas capacidades productivas regionales.

Este lineamiento incluye también la incorporación de energías renovables y eficientes que optimicen la utilización y aprovechamiento de los recursos naturales.

### PLAN DE MEJORAMIENTO DE LA INFRAESTRUCTURA PARA EL DESARROLLO PRODUCTIVO.

**Descripción de la Situación:** si bien el perfil de la localidad es agrícola – ganadero, la localidad necesita de nuevas fuentes de trabajo para los habitantes de Los Conquistadores.

**Solución propuesta:** A futuro se propone pensar en un perfil más agro – productivo incentivando la instalación de industrias derivadas del arroz y otras. Se hará necesario pensar en el mejoramiento de los caminos rurales con la idea de favorecer y agilizar los nuevos circuitos productivos.

Este proyecto se enmarca dentro del Programa de Financiamiento de Obras Viales Urbanas, periurbanas, Caminos de la Producción, Accesos a Pueblos y Obras de Seguridad Vial. del Ministerio del Interior, Obras Públicas y Vivienda.

Beneficiarios: 2200 habitantes

Plazo Estimado: 2030

ODS vinculado:



### PRESUPUESTO PARA HONORARIOS. PROFESIONALIZAR LA FUNCIÓN PÚBLICA.

**Descripción de la Situación:** el Municipio carece de personal especializado en la mayoría de las áreas, y los pocos profesionales con los que cuenta en algunas áreas solo asisten de manera semanal o mensual. No cuenta con personal técnico en aspectos urbanos y de territorialidad.

**Solución propuesta:** contar con presupuesto para poder hacerse cargo del pago de honorarios a un arquitecto o urbanista especializado. Además de poder contar con inspectores al momento de poder pensar en la creación de un Área de Obras Privadas e Inspecciones.

Lo mismo ocurre en el caso de las áreas Contables, Legales y Administrativas.

Este proyecto se enmarca dentro de los programas del Ministerio de Producción y Trabajo.

Beneficiarios: 2200 habitantes

Plazo Estimado: 2030

ODS vinculado:



### PRESUPUESTO PARA NUEVOS MÉDICOS ESPECIALISTAS QUE ASISTEN AL CENTRO DE SALUD

**Descripción de la Situación:** actualmente el Centro de Salud tiene atención mínima y solo algunos días a la semana asisten algunos especialistas, además de que no cuenta con un servicio de emergencia las 24 hs.

**Solución propuesta:** tener la posibilidad de contar con otros especialistas en Pediatría o Ginecología que son algunos de los que mayor



demanda tienen y a los que se los deriva generalmente a localidades vecinas.

Este proyecto se enmarca dentro de los programas del Ministerio de Producción y Trabajo.

Beneficiarios: 2200 habitantes

Plazo Estimado: 2030

ODS vinculado:



#### PROYECTO SUSTENTABLE CON PARTICIPACIÓN CIUDADANA

**Descripción de la Situación:** a fines del 2018 se instaló la Planta de RSU, por ese motivo es necesario de ahora en adelante comprometer a la comunidad para poder llevar adelante el proceso de separación en origen. Y de ahí en adelante pensar en establecer tareas conjuntas entre el Municipio y una comisión en representación de la comunidad.

**Solución propuesta:** Generar reuniones de manera quincenal o mensual entre personal responsable de la planta de residuos y la "Comisión Sustentable" que con el tiempo podrá ir ocupándose y participando en debates y hacer sus aportes sobre diferentes temas.

Este proyecto se enmarca dentro del Programa Participar que es un Curso de Participación Ciudadana. Democracia Representativa y Sociedad Civil.

Beneficiarios: 2200 habitantes

Plazo Estimado: 2030

ODS vinculado:



#### LÍNEAS DE CRÉDITO PARA EL SECTOR PRODUCTIVO.

##### Descripción de la Situación: se hace necesario

Hoy en día el municipio no cuenta con fondos suficientes para poder pensar en brindar ayuda a los pequeños productores que tienen interés en instalarse en la zona. Por este motivo, sería de gran importancia tener posibilidad de acceder a una línea de créditos para fortalecer a los productores de la zona.

**Solución propuesta:** dar oportunidades de acceso a créditos para los pequeños productores de Los Conquistadores. Ya sea para compra de maquinarias, elementos o herramientas de trabajo.

Este proyecto se enmarca dentro de los programas del Ministerio de Producción y Trabajo.

Beneficiarios: productores de la localidad.

Plazo Estimado: 2030

ODS vinculado:



#### PROYECTO ZONA INDUSTRIAL LOS CONQUISTADORES "Proyecto de Radicación del Área Industrial de Los Conquistadores"

**Descripción de la Situación:** según lo establecido en la Ley Provincial N°7957 de Parque Industriales, cumple con los requisitos y posee la Viabilidad de la localización de un área industrial en el lote propuesto por el Municipio, ahora necesita del proyecto de radicación del área industrial.

**Solución propuesta:** Su emplazamiento es en un predio ubicado en el ejido urbano a 2 km en las afueras, sobre la ruta Nacional Nº 127 y a 3 km de la Ruta Provincial Nº 2. La futura área industrial es atravesada por la traza del gasoducto Internacional y su planta reductora de gas.

Se destaca la importancia del Proyecto del Área Industrial ya que posibilitara un beneficio no solo para la localidad, debido a su ubicación estratégica en la geografía provincial, sino por lo que favorecerá el desarrollo productivo de Los Conquistadores.

Datos del Terreno: Plano de mensura Nº 18.540 Partida Provincial Nº 114.192. Expediente: Nº 1300780. Orden 4737, Destino 3743. Destino Actual: Subsecretaria de Relaciones Municipales y Comercio. Coordinación General de Gestión. Ministerio de Producción.

Este proyecto se enmarca dentro de los Programas del Ministerio de Agroindustria.

Beneficiarios: 2200 habitantes

Plazo Estimado: 2022

ODS vinculado:



## PROYECTO DE FORTALECIMIENTO PARA LA PRODUCCIÓN LOCAL

**Descripción de la Situación:** actualmente el Municipio, si bien posee buena relación con sus localidades vecinas y ante eventos o festividades locales hay mucho apoyo y acompañamiento desde las autoridades, se necesita de mejorar las relaciones y establecer canales de difusión entre Los Conquistadores y las autoridades del Departamento. Para poder generar oportunidad de inversión y a su vez para que se ponga en conocimiento las potencialidades de la zona.

Hoy en día, los pequeños y medianos productores ganaderos sobreviven manteniendo un sistema tradicional de producción. Reciben muy poca ayuda estatal, sus reclamos están vigentes: sequías, inundaciones, enripiados de caminos vecinales y electrificación rural.

**Solución propuesta:** Establecer reuniones periódicas entre las autoridades de Los Conquistadores, una comisión que se genere en representación de los productores de la zona y las autoridades del área de producción del Departamento. Realizar convenios, que comprometan a las partes y promuevan el crecimiento productivo.

Este proyecto se enmarca dentro de los Programas del Ministerio de Agroindustria.

Beneficiarios: 2200 habitantes

Plazo Estimado: 2030

ODS vinculado:



## CREACIÓN DE UN SISTEMA DE CRÉDITOS PARA NUEVOS EMPRENDIMIENTOS.

**Descripción de la Situación:** como ocurre con la producción local, hoy en día el municipio no cuenta con recursos económicos para ayudar a los microemprendedores a la hora de comenzar sus emprendimientos. Por este motivo, sería de gran importancia tener posibilidad de acceder a una línea de créditos para brindar oportunidades a estos trabajadores de la localidad.

**Solución propuesta:** dar oportunidades de acceso a créditos para los microemprendedores de Los Conquistadores. Ya sea para compra de maquinarias, elementos o herramientas de trabajo.

Una de las cuestiones que se podría atender tanto desde la ayuda a productores locales como a microemprendedores, es en generar convenios

para que brinden becas o pasantías a los alumnos de la escuela secundaria. Favoreciendo así, la capacitación de la futura mano de obra local.

Este proyecto se enmarca dentro de los Programas Microcréditos - Mesocréditos Ministerio de Salud y Desarrollo Social.

Beneficiarios: 2200 habitantes

Plazo Estimado: 2030

ODS vinculado:



### LINEAMIENTO ESTRATÉGICO

Desarrollo urbano resiliente y sostenible ambientalmente

Promover el ordenamiento sostenible de los recursos naturales en los centros urbanos de modo que proteja y mejore los ecosistemas urbanos, reduzca las emisiones de gases de efecto invernadero, la contaminación del aire y promueva la reducción y la gestión del riesgo de desastres. Garantizar la gestión racional y la reducción de los residuos sólidos urbanos mediante la reutilización, el reciclaje y la reconversión de los desechos urbanos en energía. Fomentar el control, gestión y monitoreo de los vertederos y desechos industriales.

#### ECOPARQUE ARROYO SALTO, PASEO PEATONAL CON EQUIPAMIENTO URBANO

**Descripción de la Situación:** luego de poner en marcha la obra de “Sistematización de los Desagües Pluviales, Canalización Arroyo Salto”, que solucionaría lo que hoy en día es una amenaza para la localidad ante abundantes precipitaciones ante las cuales muchas viviendas se ven afectadas, podemos pensar en mejorar las condiciones ambientales para establecer una relación entre la comunidad de Los Conquistadores y el Arroyo Salto, el cual atraviesa la localidad.

**Solución propuesta:** Se propone la generación de un Eco Parque, que acompañe el recorrido comprendido en la intervención de la obra de desagües (sector comprendido desde la calle Juana Inschaupe hasta José Urdampilleta, atraviesa toda la localidad). El Ecoparque consistiría en dotar de equipamiento urbano, como bancos, cestos con clasificación de la basura, juegos para niños y otros para poder realizar ejercicios, arbolado con especies de la zona, y cartelería. También sería de gran importancia poder pensar en sumar una senda peatonal garantizando su transitabilidad.



ARROYO SALTO

Fuente: Municipalidad de Los Conquistadores.

Este proyecto se enmarca dentro del Programa Recalificación y Creación de Espacios Verdes del Ministerio del Interior, Obras Públicas y Vivienda.

Beneficiarios: 2200 habitantes

Plazo Estimado: 2025

ODS vinculado:



#### PROYECTO PLAZOLETAS SUSTENTABLES

**Descripción de la Situación:** el desarrollo de la mancha urbana se está dando hacia la zona Oeste, lo cual implica que desde el Municipio deberá contemplarse, además de la regulación de ese crecimiento, el poder dar respuesta a la dotación de servicios y equipamiento urbano a esos nuevos sectores que comienzan a consolidarse.

**Solución propuesta:** se propone la generación de un modelo de Plazoleta Sustentable, la cual cuente con determinadas características (arbolado, equipamiento urbano, juegos, sendas peatonales, etc), que puedan adaptarse a distintos terrenos o situaciones de la localidad, fomentando siempre los espacios de encuentro para los habitantes de Los Conquistadores. La idea se concentraría en acompañar el crecimiento de la mancha urbana y las nuevas



urbanizaciones con espacios verdes que cuenten con las mismas condiciones ambientales que el resto de los equipamientos recreativos de la localidad.

Este proyecto se enmarca dentro del Programa Recalificación y Creación de Espacios Verdes del Ministerio del Interior, Obras Públicas y Vivienda.

Beneficiarios: 2200 habitantes

Plazo Estimado: 2025

ODS vinculado:



El Municipio ya se encuentra trabajando en este sentido en el Proyecto de la Plazoleta Belgrano, la cual se encontrará localizada en calle Manuel Belgrano entre Islas Malvinas y Córdoba, frente a la cancha de fútbol de la localidad.



Imagen Plazoleta Belgrano  
Fuente: Municipalidad de Los Conquistadores

Esta propuesta se tomaría como antecedente para poder ser aplicada con criterios de diseño similares en diferentes espacios verdes de la localidad, brindándole características similares.

### PROYECTO DE ARBOLADO URBANO

**Descripción de la Situación:** actualmente el Municipio de la localidad no cuenta con un

Proyecto Integral con respecto al diseño y a la distribución del arbolado urbano.

Especies autóctonas de la zona, ñandubay, espinillo aramo o santa fe, algarrobo, sauce, brea, eucaliptus guayado, quebracho blanco Curupí, Ibirapita, Ombú aguaribay. - y vía pública de la planta urbana predominan: fresno, paraíso, casuarinas catalpa lapacho rosado, sauce, jacaranda ceibo palmeras alamo tipacuya producción es por el vivero municipal además de los plantines florales

**Solución propuesta:** quizás en primera instancia debería poder pensarse en la generación de un Área de Espacios Verdes dentro del Municipio para poder abordar cuestiones de diseño, control y mantenimiento tanto de los distintos espacios verdes como del arbolado de la localidad.

Poder pensar en un Plan Integral de Arbolado Urbano para Los Conquistadores que pueda caracterizar cada sector, pero a la vez que le dé una identidad a la localidad en su conjunto, trabajando con aquellas especies que son autóctonas de la zona.

Este proyecto se enmarca dentro de los Programas de Hábitat del Ministerio del Interior, Obras Públicas y Vivienda.

Beneficiarios: 2200 habitantes

Plazo Estimado: 2025

ODS vinculado:





Imagen Fresno  
Fuente: [biblioteca.acropolis.org](http://biblioteca.acropolis.org)



Imagen Ibirapitá Amarillo  
Fuente: [es.wikipedia.org](http://es.wikipedia.org)



Imagen Espinillo  
Fuente: [www.flickr.com](http://www.flickr.com)

### LINEAMIENTO ESTRATÉGICO

#### Fortalecimiento de la estructura de gobernanza urbana

Mayor coordinación, articulación y cooperación entre los gobiernos nacionales, subnacionales y locales. Adoptando medidas para el debate y establecimiento de marco jurídico y normativo desde un abordaje participativo, involucrando a todos los sectores de la sociedad.

#### PRESUPUESTA PARA EL TRASLADO DE PACIENTES POR CASOS ESPECIALES.

**Descripción de la Situación:** el Municipio no cuenta con recursos económicos suficientes para atender la demanda de los habitantes de la localidad ante este tipo de situaciones, ya sea por tratamientos médicos periódicos en las localidades vecinas como Chajarí, Concordia o Paraná. O por estudios específicos, o turnos en las especialidades con las que no cuentan en el centro de salud por su complejidad y equipamiento.

**Solución propuesta:** que el Municipio pueda contar con fondos presupuestarios para este tipo de ayuda en los casos más necesitados de familias que no cuentan con recursos propios u obras sociales por la misma situación laboral familiar. Sería de gran importancia poder contar con ayuda y sobre todo en la logística y coordinación desde el Área de Salud del Departamento y la Provincia.

Este proyecto se enmarca dentro de los Programas del Ministerio de Salud y Desarrollo Social

Beneficiarios: 2200 habitantes

Plazo Estimado: 2030

ODS vinculado:



#### IMPLEMENTACIÓN DE MORATORIA PARA REGULARIZACIÓN DE IMPUESTOS INMOBILIARIOS

**Descripción de la Situación:** con respecto a la reglamentación de las construcciones privadas, el Municipio no cuenta con código de edificación que cuente como herramienta para poder regular las edificaciones. Tampoco cuenta con un Área de Obras Privadas e Inspecciones.

**Solución propuesta:** Ante esta situación en principio, a la par de ir organizando la generación de estas áreas sería importante ir ofreciendo oportunidades a los vecinos de poder blanquear y declarar las edificaciones espontáneas que se han llevado adelante sin haber presentado documentación alguna al Municipio.

Podría empezarse por la propuesta de una Moratoria Municipal para poder declarar las construcciones existentes, ofreciendo multas accesibles por los metros cuadrados sin declarar, y a su vez dando planes de pago accesibles y en cuotas. A su vez, posteriormente a la creación de un Área de Obras Privadas podría pensarse en empezar a solicitar la regularización de los Planos de Construcción a modo de Relevamiento. Con sus correspondientes áreas de Inspecciones para constatar las edificaciones. A futuro podría extenderse a la presentación de Planos de Proyecto a la hora de poder autorizar nuevas construcciones.

Este proyecto se enmarca dentro del Programa Nacional de Formación Municipal de la Secretaría de Modernización. Ministerio del Interior, Obras Públicas y Vivienda

Beneficiarios: 2200 habitantes

Plazo Estimado: 2025

ODS vinculado:



## **PRESUPUESTA PARA NUEVOS EQUIPOS INFORMÁTICOS**

**Descripción de la Situación:** el Municipio se encuentra llevando adelante una obra de ampliación y refacción del edificio municipal. Al momento de completarlo podrá reestructurarse funcional y espacialmente. Ya que contará con más oficinas para poder llevar adelante de manera más adecuada las diferentes funciones. Actualmente los equipos informáticos con los que cuenta son utilizados en simultáneo para las diferentes áreas.

**Solución propuesta:** Proyectar de aquí en adelante poder acompañar las nuevas funciones con una mejora en el equipamiento informático. Presupuesto para nuevos equipos informáticos. Especialmente para las áreas técnicas de Catastro, Obras Públicas y Obras Privadas.

Este proyecto se enmarca dentro del Programa Nacional de Formación Municipal de la Secretaría de Modernización. Ministerio del Interior, Obras Públicas y Vivienda

Beneficiarios: empleados municipales.

Plazo Estimado: 2020

ODS vinculado:



## **PROGRAMAS DE CAPACITACION Y ACTUALIZACIONES PARA LOS EMPLEADOS MUNICIPALES**

**Descripción de la Situación:** actualmente las distintas funciones públicas no están profesionalizadas. La mayoría de los empleados municipales son de carrera, administrativos o poseen cargos. Pero muy pocos de ellos son profesionales. Por lo tanto, sería importante brindarles acceso a capacitaciones y cursos que les den nuevas herramientas y oportunidades para ser aplicadas a las diferentes funciones.

**Solución propuesta:** Brindar una o dos veces al año la posibilidad de acceder a Cursos y Capacitaciones en diferentes herramientas para el uso dentro del Municipio, para el desempeño de las distintas funciones. Ejemplo: Manejo de texto, confección y edición de Planillas, edición de documentos para publicaciones, carga de datos, etc.

Este proyecto se enmarca dentro del Programa Nacional de Formación Municipal de la Secretaría de Modernización. Ministerio del Interior, Obras Públicas y Vivienda

Beneficiarios: empleados municipales.

Plazo Estimado: 2030

ODS vinculado:



## **PROGRAMA DE ATENCIÓN AL CIUDADANO.**

**Descripción de la Situación:** si bien la localidad de Los Conquistadores cuenta con un sector de Atención al Público dentro de la Municipalidad al que posteriormente a la obra se modifica su localización, actualmente el mecanismo de la relación entre el ciudadano y las autoridades municipales se da a través de visitas o audiencias con el presidente Municipal o las autoridades competentes. Sería importante, más allá de las visitas o las consultas diarias poder contar con un espacio, con reuniones periódicas quizás entre los vecinos y las autoridades donde se planteen las diferentes inquietudes y problemas que tenga que afrontar la comunidad, trabajando de manera conjunta siempre entre los diferentes actores, reforzando la importancia de áreas como Acción Social, Cultura, Deportes y las futuras incorporaciones de un Área de Producción y otra de Turismo, todas ellas en conjunto son las que representan mayor interacción entre el Municipio y el pueblo de Los Conquistadores.

**Solución propuesta:** destinar dentro del nuevo edificio municipal, un espacio para Sala de



Reuniones, donde se realicen periódicamente (una vez a la semana o cada 15 días) asambleas o puestas en común y trabajo conjunto entre las distintas partes que intervengan ante cada problema o inquietud que afecte a la comunidad. Sería de gran ayuda para mejorar el funcionamiento y fortalecer más aún el vínculo entre la comuna y el municipio.

Este proyecto se enmarca dentro del Programa Nacional de Formación Municipal de la Secretaría de Modernización. Ministerio del Interior, Obras Públicas y Vivienda

Beneficiarios: 2200 habitantes

Plazo Estimado: 2030

ODS vinculado:



#### IMPLEMENTACIÓN DE NUEVAS TECNOLOGÍAS PARA TRÁMITES ONLINE O VIA WEB.

**Descripción de la Situación:** actualmente si bien el municipio cuenta con un sector de ventanillas con atención al público, al tratarse de una localidad en crecimiento, sería importante ir pensando en canalizar algunos trámites de manera online (arrancando por aquellos que sean más simples para que lleve adelante el ciudadano de forma digital).

**Solución propuesta:** Para ello, será necesario poder contar con un sistema, dentro de la página del municipio, que permita acceder a consultar de forma digital los diferentes trámites y pasos a seguir que se puedan llevar adelante en el Municipio. De esta manera, se desviarían las consultas simples y más recurrentes de forma online. Este proyecto se enmarca dentro del Programa Nacional de Formación Municipal de la Secretaría de Modernización. Ministerio del Interior, Obras Públicas y Vivienda

Beneficiarios: 2200 habitantes

Plazo Estimado: 2020

ODS vinculado:



#### PROYECTO PARTICIPACIÓN CIUDADANA

**Descripción de la Situación:** a partir de poder contar con espacios de trabajo conjunto entre el Municipio y la comunidad de Los Conquistadores podrá pensarse en establecer líneas de trabajo y de compromiso entre los habitantes de la localidad y el estado, buscando fortalecer el sentimiento de pertenencia para con la localidad.

**Solución propuesta:** crear compromisos de los habitantes de Los Conquistadores ante diferentes situaciones como por ejemplo, el compromiso a mantener sus terrenos limpios y libres de malezas, o colaborar en la parquización de los nuevos espacios verdes en post de plazas y lugares para uso de toda la comunidad, realizar separación de residuos en origen respetando los días y la forma de recolección, etc. También puede estar la posibilidad de colaborar en diferentes tareas manuales o de oficios, generando ese “ida y vuelta” entre la comunidad y sus autoridades fomentando el progreso y la coparticipación ciudadana.

Este proyecto se enmarca dentro del Programa Nacional de Formación Municipal de la Secretaría de Modernización. Ministerio del Interior, Obras Públicas y Vivienda

Beneficiarios: 2200 habitantes

Plazo Estimado: 2020

ODS vinculado:



### LINEAMIENTO ESTRATÉGICO

## Planificación y gestión del desarrollo espacial urbano

Propiciar la planificación integrada que concilie las necesidades a corto plazo con los resultados esperados a largo plazo respecto a la calidad de vida, a una economía competitiva y la sostenibilidad del medio ambiente.

La ejecución de los planes debe ser flexible para que puedan adaptarse a la evolución de las condiciones socioeconómicas.

La aplicación de estos planes y evaluación deberá sostenerse de manera sistemática, incorporando las innovaciones tecnológicas y apoyando la permanente formación a los planificadores urbanos a nivel nacional, subnacional y local.

### PROYECTO 20 VIVIENDAS

**Descripción de la Situación:** ante el crecimiento demográfico que viene manifestando la localidad en los últimos años, por un lado, por los productores (inversores) extranjeros que han apostado a las potencialidades del área rural de la localidad, mudándose a la zona urbana y por otro lado por las familias que se amplían y que siguen apostando a Los Conquistadores como foco productivo de la zona. Por todos estos motivos, es que a futuro deberá pensarse en atender la demanda de nuevas viviendas.

**Solución propuesta:** Un nuevo Proyecto de 20 Viviendas para la localidad de Los Conquistadores.

Posibles localizaciones: calle Bernardino Rivadavia esquina Paraguay. Allí podrían localizarse parte de las viviendas o un plan de menor cantidad. Otras manzanas que son municipales son las comprendidas entre: Bernardino Rivadavia, Córdoba, Sargento Cabral y Corrientes al Norte.

Este proyecto se enmarca dentro del Programa de Vivienda. Ministerio del Interior, Obras Públicas y Vivienda

Beneficiarios: 20 familias

Plazo Estimado: 2022

ODS vinculado:



### PROYECTO DE VIVIENDAS DE EMERGENCIA HÍDRICA

**Descripción de la Situación:** la localidad de Los Conquistadores cuenta con el Arroyo Salto, que atraviesa el pueblo, sobre todo en el área central en el sentido Norte-Sur. Ante abundantes precipitaciones hay varios sectores de viviendas que se ven afectados por el desborde del arroyo.

El Municipio si bien ya cuenta con un proyecto presentado para poder afrontar dicha situación, aún no cuenta con financiamiento para el mismo.

**Solución propuesta:** Este proyecto el Municipio lo tiene desarrollado y presentado como necesidad, pero aún no ha tenido respuesta en cuanto a su financiamiento, se trata de 26 viviendas localizadas en diferentes lugares. 12 en la manzana N°29 (entre las calles Córdoba, Juan José Paso, Belgrano y Sarmiento) y 14 viviendas en la manzana N°4 (entre Juana Inschaupé, Corrientes, Francisco Ramírez y Rivadavia). Las mismas serán construidas con materiales tradicionales como estructura de hormigón armado, mampostería de ladrillos cerámicos, cubierta de aluminio con estructura metálicas, revoques comunes y carpintería metálica de aluminio color blanco y las instalaciones serán de PVC termo fusión con termo tanque solares.

El presupuesto estimado: \$33.030.701,09 (sin actualizar).

Está presentado ante: Secretaría de Vivienda y Hábitat.

Beneficiarios: 20 familias

Plazo Estimado: 2020

ODS vinculado:



### **EXTENSIÓN DE LA RED CLOACAL Y CONEXIONES DOMICILIARIAS A LA NUEVA RED MADRE.**

**Descripción de la Situación:** se está llevando adelante a través de un programa de Hábitat, tanto la extensión de la Red de Cloaca (una por Andrés Menara desde Juana Inschaupe hasta Bv José de Urdapilleta, y otra por Francisco Ramirez desde Juana Inschaupe hasta Bv José de Urdapilleta), como las conexiones domiciliarias de esa zona afectada por la intervención. En esta obra, se llevarán adelante, alrededor de 5000 metros lineales de cañería de cloacas. Ante esta situación y considerando el crecimiento demográfico de la localidad, es que debe pensarse las extensiones de la red madre, en etapas y realizando las distintas conexiones domiciliarias acompañando el crecimiento y la consolidación de la trama urbana.

**Solución propuesta:** Se propone abordar la problemática del acceso al servicio de la red de cloacas pensando su extensión en etapas (ver mapa). Se plantean 6 etapas considerandas en orden de prioridad. Algunas consisten en extender y otras en sumar conexiones.

Este proyecto se enmarca dentro del Programa de Redes de Agua Potable, Cloacas y Saneamiento del Ministerio del Interior, Obras Públicas y Vivienda

Beneficiarios: 2200 habitantes

Plazo Estimado: 2030

ODS vinculado:



### **RED DE AGUA POTABLE - NUEVO TENDIDO DE RED Y MEJORAMIENTO DE CONEXIONES DOMICILIARIAS.**

**Descripción de la Situación:** en la actualidad se está llevando adelante a través de un programa de Hábitat, tanto el reemplazo de las cañerías de la Red madre de Agua, como la mejora de las conexiones domiciliarias de esa zona afectada por la intervención. Se va a dividir en 3 sectores con caños de 75" (Red madre agua), y las conexiones internas de 63" dividiendo los sectores con llaves exclusas, también colocando 2 hidrantes en los lugares de fácil accesibilidad.

Conexiones Domiciliarias de Agua. Se proyecta hacer 240 conexiones domiciliarias completas.

Ante esta situación y considerando el crecimiento demográfico de la localidad, es que debe pensarse la extensión de la red de agua, el reemplazo de aquellas con mayor demanda por cañerías de mayor sección y las conexiones domiciliarias correspondientes, acompañando el crecimiento y la consolidación de la trama urbana propuesta.

**Solución propuesta:** en este sentido, se propone abordar la problemática del mejoramiento del servicio de la red de agua pensando su extensión en etapas (ver mapa). Se plantean 3 etapas considerandas en orden de prioridad.

Este proyecto se enmarca dentro del Programa de Redes de Agua Potable, Cloacas y Saneamiento del Ministerio del Interior, Obras Públicas y Vivienda

Beneficiarios: 2200 habitantes

Plazo Estimado: 2025

ODS vinculado:



### **REPARACIÓN DE LA RUTA NAC N°127 TRAMO FEDERAL - SAN JAIME DE LA FRONTERA**

**Descripción de la Situación:** la localidad de Los Conquistadores, se encuentra emplazada sobre

la Ruta Nacional N°127, la cual, en el tramo comprendido entre Federal y San Jaime de la Frontera, se encuentra en muy mal estado, la calzada se encuentra deteriorada, con hundimiento y fisuras (situación agravada por el alto tránsito pesado que circula diariamente en el sentido Norte – Sur hacia y desde la provincia de Corrientes), además de que carece de señalización y cartelería adecuada.

**Solución propuesta:** Proyecto de Mejoramiento de la calzada del tramo comprendido entre Federal y San Jaime de la Frontera, garantizando su transitabilidad, incorporando señalización, demarcación horizontal y cartelería correspondiente.

Este proyecto se enmarca dentro del Programa Obras Viales Urbanas, Periurbanas, Caminos de la Producción, Accesos a Pueblos y Obras de Seguridad Vial. Ministerio del Interior, Obras Públicas y Vivienda

Beneficiarios: 2200 habitantes

Plazo Estimado: 2022

ODS vinculado:



#### **ALUMBRADO SOBRE RNN°127, SEÑALIZACIÓN Y DEMARCACIÓN HORIZONTAL. (LOS CONQUISTADORES)**

**Descripción de la Situación:** Considerando la situación antes mencionada con respecto al estado de la RNN°127 desde donde se accede a la localidad de Los Conquistadores, es que se plantea la necesidad de mejorar la accesibilidad al pueblo, brindando seguridad a sus habitantes y disminuyendo el riesgo de posibles accidentes de tránsito.

**Solución propuesta:** se propone llevar adelante un Proyecto de Alumbrado para el Acceso a Los Conquistadores, incluyendo lomos de burro, o

elementos que hagan aminorar la velocidad en los accesos a la localidad, sobre todo teniendo en cuenta la localización de la Escuela Agrotécnica en el cruce entre la RNN°127 y la RPN°2, a la que asisten alumnos de la localidad y de los alrededores. También deberá pensarse en sumar demarcación horizontal en la calzada y en los cruces peatonales, además de cartelería adecuada y semaforización.

Este proyecto se enmarca dentro del Programa Obras Viales Urbanas, Periurbanas, Caminos de la Producción, Accesos a Pueblos y Obras de Seguridad Vial. Ministerio del Interior, Obras Públicas y Vivienda

Beneficiarios: 2200 habitantes

Plazo Estimado: 2020

ODS vinculado:



#### **PAVIMENTACIÓN Y ALUMBRADO "COLECTORA RAÚL ALFONSÍN"**

**Descripción de la Situación:** se hace necesario pensar en el mejoramiento del acceso a la localidad por la Ruta Nacional N° 127 y favorecer el tránsito interno, como así también el saneamiento ambiental garantizando el libre escurrimiento del agua de lluvia, sistematizando los desagües evitando con ellos la erosión constante que se produce en el sector.

**Solución propuesta:** La ejecución de esta obra, favorecerá el desarrollo local, brindando seguridad y calidad de vida a los habitantes de la localidad, sobre todo para mejorar el trayecto diario de los 300 alumnos de la escuela Agrotecnica N° 37 Antonio Galli, a los cuales se les hace difícil concurrir a clases en los días de lluvia y los posteriores a las precipitaciones también. Actualmente, dicha calle es de ripio y se torna intransitable por el barro y los extensos charcos de agua que se forman cuando llueve mucho o varios días seguidos. Además de la inseguridad que genera la falta de iluminación en



el tramo comprendido entre la RPN°2 y Juana Inchauspe.

La obra consiste en la ejecución de pavimento desde la Ruta Provincial N° 2 hasta Bv. José de Urdampilleta, sobre la Colectora Raúl Alfonsín.

Este proyecto se enmarca dentro del Programa Obras Viales Urbanas, Periurbanas, Caminos de la Producción, Accesos a Pueblos y Obras de Seguridad Vial. Ministerio del Interior, Obras Públicas y Vivienda

Beneficiarios: 2200 habitantes

Plazo Estimado: 2020

ODS vinculado:



#### **PROPUESTA DE MEJORAMIENTO DE INFRAESTRUCTURA PARA EL DESARROLLO LOCAL.**

**Descripción de la Situación:** teniendo en cuenta el perfil productivo que quiere fortalecerse de la localidad y apuntando a su crecimiento es que debe pensarse en la mejora de los caminos y en que puedan funcionar de modo que rodeen a la zona urbana sin generar conflicto con el tránsito pesado. También debe tenerse en cuenta la localización de la zona industrial propuesta.

**Solución propuesta:** Mejoramiento de caminos para uso de áreas productivas e industriales. Reposición de ripio y asegurar el libre escurrimiento del agua de lluvia, garantizando su accesibilidad, evitando generar inconvenientes en el circuito productivo.

Este proyecto se enmarca dentro del Programa Obras Viales Urbanas, Periurbanas, Caminos de la Producción, Accesos a Pueblos y Obras de Seguridad Vial. Ministerio del Interior, Obras Públicas y Vivienda

Beneficiarios: 2200 habitantes

Plazo Estimado: 2020

ODS vinculado:



#### **MEJORAMIENTO DE CALLES (RIPIO) EJECUCIÓN DE CORDÓN CUNETAS.**

**Descripción de la Situación:** la mayoría de las calles internas de la localidad son de ripio, sería importante poder contar con presupuesto para el mejoramiento de las mismas, garantizando su transitabilidad el escurrimiento de las mismas.

**Solución propuesta:** la localidad necesita poder contar con un presupuesto destinado a la reposición de ripio independientemente de un proyecto para la ejecución de Cordón Cuneta en las zonas más comprometidas con el funcionamiento de los desagües pluviales, como es el caso de los sectores cercanos al Arroyo Salto y a las zonas más bajas.

Este proyecto se enmarca dentro del Programa Obras Viales Urbanas, Periurbanas, Caminos de la Producción, Accesos a Pueblos y Obras de Seguridad Vial. Ministerio del Interior, Obras Públicas y Vivienda

Beneficiarios: 2200 habitantes

Plazo Estimado: 2025

ODS vinculado:



#### **CICLOVÍA, EQUIPAMIENTO URBANO Y ARBOLADO - COLECTORA RAÚL ALFONSÍN**

**Descripción de la Situación:** acompañando el proyecto del mejoramiento de la calzada de la Colectora Raúl Alfonsín, se plantea como una segunda etapa para ese sector el mejoramiento y la revalorización de ese sector debido a la alta

conurrencia que posee y el uso que le da la comunidad de Los Conquistadores.

**Solución propuesta:** Se propone dotar al sector de equipamiento urbano, como bancos, cestos para clasificación de residuos, cartelería, y arbolado urbano.

Este proyecto se enmarca dentro del Programa de Hábitat del Ministerio del Interior, Obras Públicas y Vivienda.

Beneficiarios: 2200 habitantes

Plazo Estimado: 2022

ODS vinculado:



### MEJORAMIENTO INSTALACIONES "REFACCIÓN CENTRO DE SALUD DE LOS CONQUISTADORES"

**Descripción de la Situación:** actualmente el Centro de Salud cuenta solo con algunas disciplinas y solo atienden tres días a la semana por la mañana. No cuenta con médico de guardia porque carece de un espacio físico para que descansen o pasen la noche. Además, que, si se piensa en incorporar disciplinas en el caso de que se sumen profesionales, también hay que contemplar mejorar las instalaciones y el equipamiento existente.

**Solución propuesta:** se propone una ampliación del Centro de Salud que conste de:

- 2 consultorios externos, acompañando con un núcleo sanitario (1 para caballeros y otro para damas).
- 1 habitación para uso del médico de guardia, acompañada de un sanitario.

Este proyecto se enmarca dentro del Programa de Hábitat del Ministerio del Interior, Obras Públicas y Vivienda.

Beneficiarios: 2200 habitantes

Plazo Estimado: 2020

ODS vinculado:

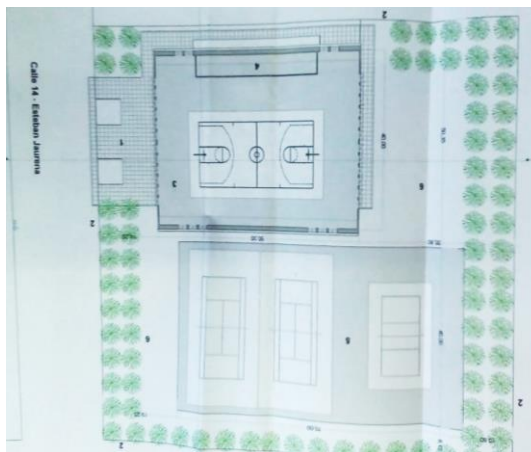


### PROYECTO POLIDEPORTIVO MUNICIPAL

**Descripción de la Situación:** actualmente la localidad tiene un gran número de habitantes que concurren y se interesan en disciplinas deportivas, pero carecen de un espacio físico preparado para desarrollar actividades en buenas condiciones tanto al aire libre como en espacios cerrados. Hoy en día se utiliza la cancha de fútbol y el predio del ferrocarril en el sector cercano al anfiteatro. Pero considerando el crecimiento demográfico con el que se proyecta la localidad, debemos considerar brindar el equipamiento necesario para llevar adelante las disciplinas que actualmente se desarrollan y contar con la posibilidad de incorporar nuevas.

**Solución propuesta:** Se propone un programa de un proyecto recreativo, cultural y deportivo para la comunidad de Los Conquistadores áreas de recreación y de esparcimiento. Con este nuevo proyecto se incentivará a las instituciones públicas a incorporar y fortalecer grupos organizados en el desarrollo de programas permanentes y actividad física y deportiva.

El terreno posible es dentro del predio del ferrocarril entre las calles Esteban Juarena, Bv Urdapilleta y Francisco Ramírez.





Proyecto Polideportivo – Planta  
Fuente: Municipalidad de Los Conquistadores

Este proyecto se enmarca dentro del Programa de Hábitat del Ministerio del Interior, Obras Públicas y Vivienda.

Beneficiarios: 2200 habitantes

Plazo Estimado: 2022

ODS vinculado:



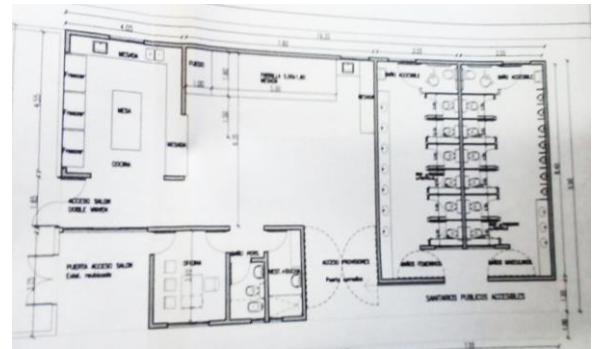
### PROYECTO SALÓN DE USOS MÚLTIPLES

**Descripción de la Situación:** El centro educativo y terapéutico municipal de la localidad de Los Conquistadores, carece de un espacio totalizador de usos múltiples para cubrir las actividades que desarrollan al aire libre en épocas invernales o de lluvia.

**Solución propuesta:** El proyecto consta de una ampliación y refacción del edificio existente, este tipo de obra busca interactuar en la sociedad aportando gran utilidad para el centro y la comunidad que no dispone de un espacio a

escala urbana que será utilizado por varias instituciones linderas optimizando los recursos

Localización: dentro de los terrenos del ex ferrocarril, en calle Justo José de Urquiza, pegado a la estación del ferrocarril donde figura el taller de costura y un centro educativo.



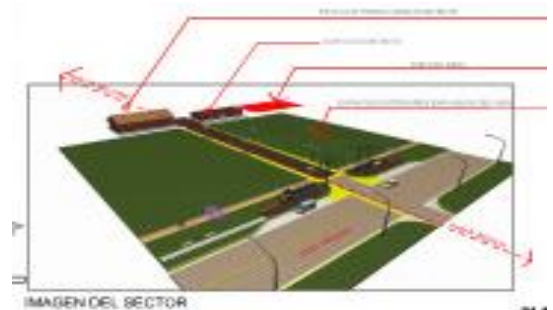
Proyecto Salón de Usos Múltiples – Imágenes  
Fuente: Municipalidad de Los Conquistadores

Este proyecto se enmarca dentro del Programa de Hábitat del Ministerio del Interior, Obras Públicas y Vivienda.

Beneficiarios: 2200 habitantes

Plazo Estimado: 2022

ODS vinculado:



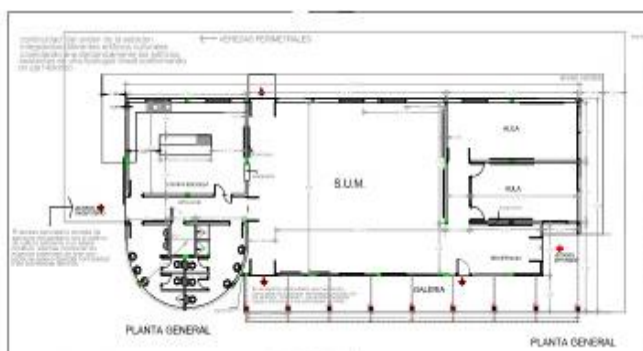
### PROYECTO “EDIFICIO N.I.D.O. (NÚCLEO DE INCLUSIÓN Y DESARROLLO DE OPORTUNIDADES)”

**Descripción de la Situación:** Es un proyecto con el que ya cuenta el Municipio de Los

Conquistadores, pero aún no está canalizado ni cuenta con financiamiento, el cual posee un componente social diseñado para aprovechar el capital humano local. Apunta principalmente al desarrollo económico de la ciudad con una política de Integración Social. Por eso se piensa en la necesidad de generar este espacio, para concentrar el dictado de clases de los distintos talleres y capacitaciones en oficios para los habitantes de la localidad.

**Solución propuesta:** El emprendimiento consta con generar un Nodo Urbano, parte de una nueva planificación integradora, en un predio del ex ferrocarril de dimensiones generosas, ubicada en centro geográfico de la planta urbana, con diversos edificios de arqueología ferroviaria de fuerte impacto físico, que divide al ejido en dos sectores de igual superficies con características diferentes.

Localización: Av. Rafael Besada esq. Justo José de Urquiza. Junto al Salón Cultural



Proyecto NIDO – Planta

Fuente: Municipalidad de Los Conquistadores

En rojo se muestra la localización del NIDO  
Fuente: Municipalidad de Los Conquistadores

Este proyecto se enmarca dentro del Programa de Hábitat del Ministerio del Interior, Obras Públicas y Vivienda.

Beneficiarios: 2200 habitantes

Plazo Estimado: 2022

ODS vinculado:



## RECUPERACIÓN URBANA - PUESTA EN VALOR DEL ÁREA CENTRAL

**Descripción de la Situación:** El Área Central es la comprendida entre calles: Colectora Raúl Alfonsín al Este, José Urdampilleta al Sur, Justo José de Urquiza al Oeste y Juana Inschaupé al Norte. Actualmente, el Municipio se encuentra llevando adelante la ejecución de una obra de Renovación Urbana, la cual además de mejorar la vía que conecta el acceso de la localidad con los distintos equipamientos localizados en el terreno del ferrocarril, caracterizará al sector (en una prueba piloto que se está realizando en calle Rafael Besada entre Urquiza y Gral. San Martín) acompañando con un diseño con hormigón articulado encastrable en la calzada, con la colocación de equipamiento urbano, iluminación led y ejecución de veredas.

**Solución propuesta:** Esta propuesta busca continuar en otras vías del área central con la misma obra para poner en valor y mejorar la calidad estética-arquitectónica y funcional de las principales calles que conectan los distintos equipamientos como, el centro Cultural, la Estación del ferrocarril, el Club Social Recreativo y Deportivo Los Conquistadores y la Plaza principal San Martín, con el acceso a la localidad. La idea es continuar con la obra iniciada por el Municipio, con las mismas características brindándole unidad e integración a todo este sector.



ODS vinculado:



Las imágenes corresponden a la Obra de Renovación Urbana que se está llevando adelante en solo 2 cuadras.  
Fuente: Municipalidad de Los Conquistadores.

La obra que está llevando adelante el Municipio, se está desarrollando en solo dos cuadras y está compuesta por calzadas con piezas de hormigón articulado, veredas con baldosones, equipamiento urbano (bancos, cestos clasificatorios, etc) y acompañando con la tecnología de iluminación led.

Otra cosa a tener en cuenta sería pensar en la reposición del ripio, en las calles que componen el área central.

Este proyecto se enmarca dentro del Programa Puesta en Valor de Cascos Urbanos del Ministerio del Interior, Obras Públicas y Vivienda

Beneficiarios: 2200 habitantes

Plazo Estimado: 2022

#### PROYECTO INTEGRAL - PREDIO DEL FERROCARRIL

**Descripción de la Situación:** En la actualidad, en el predio del ferrocarril se llevan adelante la mayoría de las actividades socio-culturales y deportivas de la localidad, por eso es de vital importancia continuar trabajando en este sector como espacio integrador para la comunidad de Los Conquistadores, sobre todo teniendo en cuenta su localización ya que divide o mejor dicho “vincula” el área central (localizada al Este) con el resto de las zonas residenciales y las futuras urbanizaciones que se ubican hacia el Oeste de las vías.

**Solución propuesta:** el sector del predio del ferrocarril comprendido entre Ignacio Figueroa y Esteban Jaurena cuenta con un sector (localizado por detrás del Salón Cultural y el Anfiteatro sin definición de uso, se busca a futuro poder seguir complementando con nuevas actividades a este sector, ya que en la actualidad las distintas tareas están volcadas a los accesos sobre Justo José de Urquiza (generando una especie de espalda al sector Oeste de la localidad). Con este proyecto se buscaría reforzar más aún la idea de “eje integrador” fomentando actividades deportivas además de desarrollar un recorrido peatonal que conecte los diferentes sectores entre sí acompañando con un diseño de arbolado urbano y equipamiento.



Área de Intervención Propuesta  
Fuente: Recorrido realizado por el Consultor



Área de Intervención Propuesta  
Fuente: Municipalidad de Los Conquistadores

Este proyecto se enmarca dentro del Programa Puesta en Valor de Cascos Urbanos del Ministerio del Interior, Obras Públicas y Vivienda

Beneficiarios: 2200 habitantes

Plazo Estimado: 2022

ODS vinculado:



### CANALIZACIÓN Y SANAMIENTO DEL ARROYO SALTO

**Descripción de la Situación:** El Arroyo Salto atraviesa el área central de la localidad en el sentido Norte-Sur, y ante abundantes precipitaciones o días continuos de lluvias, presenta zonas con serios problemas por anegamiento y días posteriores con acumulación de agua y estancamiento. Además de ser una amenaza para las viviendas allí localizadas y las zonas aledañas también se convierte en una barrera urbana y un sector negado por la población como recurso ambiental.

**Solución propuesta:** El proyecto tiene por objetivo mejorar el escurrimiento de los desagües pluviales a fin de evitar estancamiento de las aguas y acumulación de residuos, consecuencia del escaso desnivel, y falta de mantenimiento, la cual origina en épocas de grandes precipitaciones erosión en los terraplenes y desborde de los mismos provocando inundaciones.

Comprende desde la calle Juana Inschaupe hasta boulevard Urdapilleta, atraviesa la localidad. La obra será por administración municipal y mejorará la calidad de los habitantes eliminando focos contaminantes ya que a la vera del arroyo se crearán parques y paseos.



Área afectada ante abundantes lluvias  
Fuente: Municipalidad de Los Conquistadores

Este proyecto se enmarca dentro del Programa Obras y Proyectos Hidráulicos del Ministerio del Interior, Obras Públicas y Vivienda.

Beneficiarios: 2200 habitantes

Plazo Estimado: 2025

ODS vinculado:



### PROGRAMA DE RSU Y CONTROL DE ESPACIOS ABIERTOS EN DESUSO

**Descripción de la Situación:** con la reciente instalación de la Planta de Residuos Sólidos Urbanos, el Municipio deberá llevar adelante campañas para la separación en origen además de concientizar a la comunidad de respetar los días de recolección diferenciada, ayudando así a las tareas que se desarrollan dentro de la Planta. Además, se hace necesario pensar en un compromiso entre el municipio (de controlar la limpieza y regular) y la población (de mantener limpios) los terrenos baldíos de la localidad.

**Solución propuesta:** generar un Área de Espacios Verdes con el fin de ocuparse del mantenimiento de los distintos sectores de la localidad, incluyendo el manejo de un Plan de Regulación y mantenimiento de los espacios verdes (incluyendo la limpieza del Arroyo), un Proyecto Integral de Arbolado Urbano y el cumplimiento del Programa de RSU, teniendo como consiga el respeto por el ambiente y sus recursos naturales.

Este proyecto se enmarca dentro del programa Municipios Sustentables de la Secretaría de Gobierno de Ambiente y Desarrollo Sustentable

Beneficiarios: 2200 habitantes

Plazo Estimado: 2030

ODS vinculado:



Portafolio de proyectos según Lineamientos Estratégicos

DIMENSIÓN	PROYECTOS	LINEAMIENTOS ESTRATÉGICOS				
		Desarrollo urbano sostenible para la inclusión social y la erradicación de la pobreza	Prosperidad urbana sostenible e inclusiva y oportunidades para todos	Desarrollo urbano resiliente y sostenible ambientalmente	Fortalecimiento de la estructura de gobernanza urbana	Planificación y gestión del desarrollo espacial urbano
Física	Regulación y Ordenamiento Urbano. Zonificación de usos.					
	Extensión de la Red Cloacal					
	Conexiones Domiciliarias a la nueva red madre.					
	Red de Agua Potable - nuevo tendido de red					
	Mejoramiento de conexiones domiciliarias a la red de agua potable					
	Reparación de la Ruta Nac N°127 tramo Federal - San Jaime de la Frontera					
	Alumbrado sobre RNN°127, señalización y demarcación horizontal.(Los Conquistadores)					
	Pavimentación y Alumbrado "Colectora Raúl Alfonsín"					
	Ciclovia, equipamiento urbano y arbolado - Colectora Raúl Alfonsín					
	Plan de Mejoramiento de Viviendas					
	Proyecto 20 Viviendas					
	"Recuperación Urbana" - Puesta en Valor del Área Central					
	"Ecoparque Arroyo Salto", paseo peatonal con equipamiento urbano					
Económica	Creación de un sistema de créditos para nuevos emprendimientos.					
	Plan de mejoramiento de la infraestructura para el desarrollo productivo.					
	Líneas de crédito para el sector productivo.					
	Proyecto Zona Industrial Los Conquistadores					
	Proyecto de Fortalecimiento para la Producción Local					
Ambiental	Canalización y Sanemiento del Arroyo Salto					
	Mejoramiento de calles (ripio) ejecución de cordón cuneta.					
	Proyecto de Viviendas de Emergencia Hídrica					
	Proyecto Plazosletas Sustentables					
	Proyecto de Arbolado Urbano					
	Proyecto sustentable con participación ciudadana					
	Proyecto sustentable con pasantías con alumnos de la esc. Agrotécnica.					
	Programa de RSU y control de espacios abiertos en desuso					
Social	Programa Local de Regulación Dominial.					
	Presupuesto para el traslado de pacientes por casos especiales.					
	Mejoramiento instalaciones "Refacción Centro de Salud de Los Conquistadores"					
	Presupuesto para nuevos médicos especialistas que asisten al Centro de Salud					
	Proyecto Integral - predio del ferrocarril					
	Proyecto Polideportivo Municipal					
	Proyecto Salón de Usos Múltiples					
	Proyecto NIDO					
Institucional	Proyecto Participación Ciudadana					
	Implementación de Moratoria para regularización de impuestos inmobiliarios					
	Presupuesto para nuevos equipos informáticos					
	Presupuesto para honorarios. Profesionalizar la función pública					
	Programas de capacitacion y actualizaciones para los empleados municipales					
	Programa de atención al ciudadano.					
	Implementación de nuevas tecnologías para trámites online o via web.					
		1	2	3	4	5

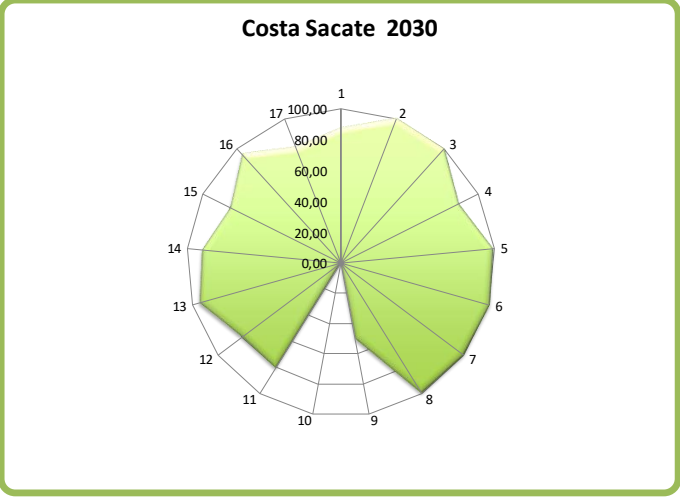
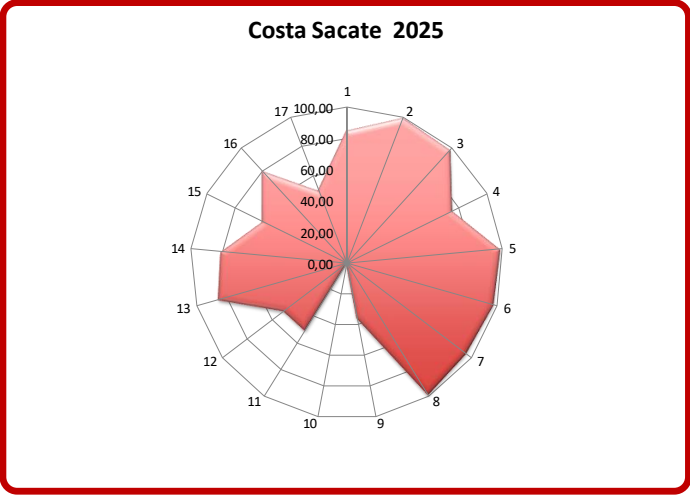
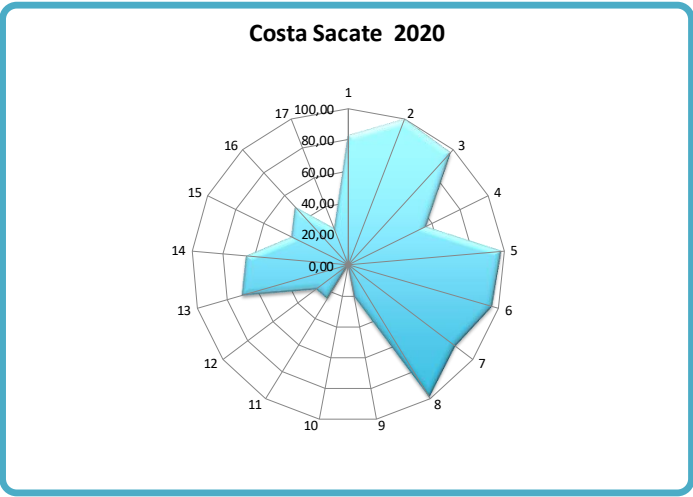
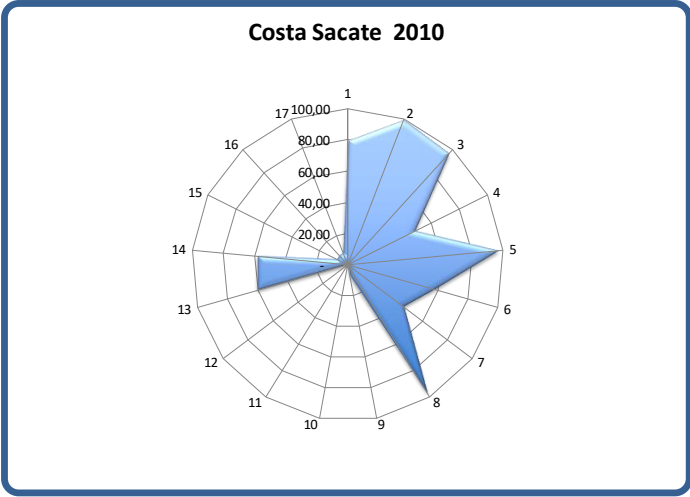


Proyectos anidados a Programas Nacionales

LINEAMIENTOS ESTRATEGICOS		EJES DE ACCIÓN		PROGRAMAS		PROYECTOS		CORTO PLAZO		MEDIANO PLAZO					LARGO PLAZO				
								2019	2020	2021	2022	2023	2024	2025	2026	2027	2028	2029	2030
1.	Desarrollo urbano sostenible para la inclusión social y la erradicación de la pobreza	1.1.	Mejorar viviendas de materialidad deficientes	1.1.1	PROGRAMA HÁBITAT Ministerio del Interior, Obras Públicas y Vivienda	1.1.1.1.	Plan de Mejoramiento de Viviendas												
		1.2.	Regularización dominial	1.2.1		1.2.1.1.	Programa Local de Regulación Dominial.												
		1.3.	Educación de calidad y desde edades tempranas	1.3.1.	ESCUELAGRO Ministerio de Producción y Trabajo, Secretaría de Agricultura Familiar, Coordinación y Desarrollo Territorial	1.3.1.1.	Proyecto sustentable con pasantías con alumnos de la esc. Agrotécnica.												
2.	Prosperidad urbana sostenible e inclusiva y oportunidades para todos	2.1.	Recuperación de mercados externos	2.1.1.	OBRAS VIALES URBANAS, PERIURBANAS, CAMINOS DE LA PRODUCCION, ACCESOS A PUEBLOS Y OBRAS DE SEGURIDAD VIAL Ministerio del Interior, Obras Públicas y Vivienda	2.1.1.1.	Plan de mejoramiento de la infraestructura para el desarrollo productivo.												
		2.2.	Formalización del empleo	2.2.1.	MINISTERIO DE PRODUCCION Y TRABAJO	2.2.1.1.	Presupuesto para honorarios. Profesionalizar la función pública.												
		2.2.	Formalización del empleo	2.2.1.	MINISTERIO DE PRODUCCION Y TRABAJO	2.2.1.2.	Presupuesto para nuevos médicos especialistas que asisten al Centro de Salud												
		2.3.	Desarrollo sustentable	2.3.1.	PROGRAMA PARTICIPAR	2.3.1.1.	Proyecto sustentable con participación ciudadana												
		2.4.	Impulso a las economías regionales	2.4.1	MINISTERIO DE PRODUCCION Y TRABAJO	2.4.1.1.	Líneas de crédito para el sector productivo.												
		2.4.	Impulso a las economías regionales	2.4.1	MINISTERIO DE AGROINDUSTRIA	2.4.1.2.	Proyecto Zona Industrial Los Conquistadores												
		2.5.	Ciencia aplicada e independencia tecnológica, reconexión de la ciencia y la producción	2.5.1.		2.5.1.1.	Proyecto de Fortalecimiento para la Producción Local												
3.	Desarrollo urbano resiliente y sostenible ambientalmente	3.1.	Proteccion y preservacion del patrimonio natural	3.1.1.	RECAURICACION Y CREACION DE NUEVOS ESPACIOS VERDE Ministerio del Interior, Obras Públicas y Vivienda	3.1.1.1.	Ecoparque Arroyo Salto, paseo peatonal con equipamiento urbano												
		3.1.	Proteccion y preservacion del patrimonio natural	3.1.1.	PROGRAMA HÁBITAT Ministerio del Interior, Obras Públicas y Vivienda	3.1.1.2.	Proyecto Plazoletas Sustentables												
		3.1.	Proteccion y preservacion del patrimonio natural	3.1.1.		3.1.1.2.	Proyecto de Arbolado Urbano												
4.	Fortalecimiento de la estructura de gobernanza urbana	4.1.	Presencia del estado en los lugares en situación de pobreza extrema	4.1.1.	MINISTERIO DE SALUD Y DESARROLLO SOCIAL	4.1.1.1.	Presupuesto para el traslado de pacientes por casos especiales.												
		4.2.	Modernización de la gestión	4.2.1.	PROGRAMA NACIONAL DE FORMACIÓN MUNICIPAL Secretaría de Modernización Ministerio del Interior, Obras Públicas y Vivienda	4.2.1.1.	Implementación de Moratoria para regularización de impuestos inmobiliarios												
		4.2.		4.2.1.		4.2.1.2.	Presupuesto para nuevos equipos informáticos												
		4.2.		4.2.2.		4.2.1.3.	Programas de capacitacion y actualizaciones para los empleados municipales												
		4.2.		4.2.2.		4.2.2.1.	Programa de atención al ciudadano.												
		4.3.	Gobernabilidad y planeamiento participativo	4.3.1.		4.2.2.2.	Implementación de nuevas tecnologías para trámites online o via web.												
5.	Planificación y gestión del desarrollo espacial urbano	5.1.	Construcción de nuevas viviendas con criterios planificados	5.1.1.	PROGRAMA DE VIVIENDA Ministerio del Interior, Obras Públicas y Vivienda	5.1.1.1.	Proyecto 20 Viviendas												
		5.1.		5.1.1.	PROGRAMA DE VIVIENDA Ministerio del Interior, Obras Públicas y Vivienda	5.1.1.2.	Proyecto de Viviendas de Emergencia Hídrica												
		5.2.	Mejorar la infraestructura, disminuir tiempos y costos logísticos	5.2.1	REDES DE AGUA POTABLE, CLOACAS Y SANEAMIENTO Ministerio del Interior, Obras Públicas y Vivienda	5.2.1.1.	Extensión de la Red Cloacal												
		5.2.		5.2.1	REDES DE AGUA POTABLE, CLOACAS Y SANEAMIENTO Ministerio del Interior, Obras Públicas y Vivienda	5.2.1.2.	Conexiones Domiciliarias a la nueva red madre.												
		5.2.		5.2.1.	REDES DE AGUA POTABLE, CLOACAS Y SANEAMIENTO Ministerio del Interior, Obras Públicas y Vivienda	5.2.1.3.	Red de Agua Potable - nuevo tendido de red												
		5.2.		5.2.1.	REDES DE AGUA POTABLE, CLOACAS Y SANEAMIENTO Ministerio del Interior, Obras Públicas y Vivienda	5.2.1.4.	Mejoramiento de conexiones domiciliarias a la red de agua potable												
		5.2.		5.2.2.	OBRAS VIALES URBANAS, PERIURBANAS, CAMINOS DE LA PRODUCCION, ACCESOS A PUEBLOS Y OBRAS DE SEGURIDAD VIAL Ministerio del Interior, Obras Públicas y Vivienda	5.2.2.1.	Reparación de la Ruta Nac N°127 tramo Federal - San Jaime de la Frontera												
		5.2.		5.2.2.	OBRAS VIALES URBANAS, PERIURBANAS, CAMINOS DE LA PRODUCCION, ACCESOS A PUEBLOS Y OBRAS DE SEGURIDAD VIAL Ministerio del Interior, Obras Públicas y Vivienda	5.2.2.2.	Alumbrado sobre RNN°127, señalización y demarcación horizontal.(Los Conquistadores)												
		5.2.		5.2.2.	OBRAS VIALES URBANAS, PERIURBANAS, CAMINOS DE LA PRODUCCION, ACCESOS A PUEBLOS Y OBRAS DE SEGURIDAD VIAL Ministerio del Interior, Obras Públicas y Vivienda	5.2.2.3.	Pavimentación y Alumbrado "Colectora Raúl Alfonsín"												
		5.2.		5.2.2.	OBRAS VIALES URBANAS, PERIURBANAS, CAMINOS DE LA PRODUCCION, ACCESOS A PUEBLOS Y OBRAS DE SEGURIDAD VIAL Ministerio del Interior, Obras Públicas y Vivienda	5.2.2.4.	Propuesta de mejoramiento de infraestructura para el desarrollo local.												
		5.2.		5.2.2.	OBRAS VIALES URBANAS, PERIURBANAS, CAMINOS DE LA PRODUCCION, ACCESOS A PUEBLOS Y OBRAS DE SEGURIDAD VIAL Ministerio del Interior, Obras Públicas y Vivienda	5.2.2.5.	Mejoramiento de calles (ripio) ejecución de cordón cuneta.												
		5.2.		5.2.3.	PROGRAMA HÁBITAT Ministerio del Interior, Obras Públicas y Vivienda	5.2.3.1.	Ciclovía, equipamiento urbano y arbolado - Colectora Raúl Alfonsín												
		5.2.		5.2.3.	PROGRAMA HÁBITAT Ministerio del Interior, Obras Públicas y Vivienda	5.2.3.2.	Mejoramiento instalaciones "Refacción Centro de Salud de Los Conquistadores"												
		5.2.		5.2.3.	PROGRAMA HÁBITAT Ministerio del Interior, Obras Públicas y Vivienda	5.2.3.3.	Proyecto Polideportivo Municipal												
		5.2.		5.2.3.	PROGRAMA HÁBITAT Ministerio del Interior, Obras Públicas y Vivienda	5.2.3.4.	Proyecto Salón de Usos Múltiples												
		5.2.		5.2.3.	PROGRAMA HÁBITAT Ministerio del Interior, Obras Públicas y Vivienda	5.2.3.5.	Proyecto NIDO												
		5.3.	Planificar y asistir en el ordenamiento de los usos del suelo con criterios de sustentabilidad	5.3.1.	PUESTA EN VALOR DE CASCOS URBANOS Ministerio del Interior, Obras Públicas y Vivienda	5.3.1.1.	Recuperación Urbana - Puesta en Valor del Área Central												
		5.3.		5.3.1.	OBRAS Y PROYECTOS HIDRÁULICOS Ministerio del Interior, Obras Públicas y Vivienda	5.3.1.2.	Proyecto Integral - predio del ferrocarril												
		5.3.		5.3.1.	PROGRAMA MUNICIPIOS SUSTENTABLES Secretaría de Gobierno de Ambiente y Desarrollo Sustentable	5.3.1.3.	Canalización y Sanemiento del Arroyo Salto												
		5.3.		5.3.1.4.	PROGRAMA MUNICIPIOS SUSTENTABLES Secretaría de Gobierno de Ambiente y Desarrollo Sustentable	5.3.1.4.	Programa de RSU y control de espacios abiertos en desuso												

Progresión prospectiva de indicadores a 2030

	Provincia	Departamento / Partido	Municipio	COD_MUNICIPAL	1. Poner fin a la pobreza en todas sus formas en todo el mundo	2. Poner fin al hambre, lograr la seguridad alimentaria y la mejora de la nutrición y promover la agricultura sostenible	3. Garantizar una vida sana y promover el bienestar para todos en todas las edades	4. Garantizar una educación inclusiva, equitativa y de calidad y promover oportunidades de aprendizaje durante toda la vida para todos	5. Lograr la igualdad entre los géneros y empoderar a todas las mujeres y niñas	6. Garantizar la disponibilidad de agua y su gestión sostenible y el saneamiento para todos	7. Garantizar el acceso a una energía asequible, segura, sostenible y moderna para todos	8. Promover el crecimiento económico sostenido, inclusivo y sostenible, el empleo pleno y productivo y el trabajo decente para todos	9. Construir infraestructuras resilientes, promover la industrialización inclusiva y sostenible y fomentar la innovación	10. Reducir la desigualdad en y entre los países	11. Consegui que las ciudades y los asentamientos humanos sean inclusivos, seguros, resilientes y sostenibles	12. Garantizar modalidades de consumo y producción sostenibles	13. Adoptar medidas urgentes para combatir el cambio climático y sus efectos	14. Conservar y utilizar en forma sostenible los océanos, los mares y los recursos marinos para el desarrollo sostenible	15. Proteger, restaurar y promover el uso sostenible de los ecosistemas terrestres, efectuar una ordenación sostenible de los bosques, luchar contra la desertificació	16. Promover sociedades pacíficas e inclusivas para el desarrollo sostenible, facilitar el acceso a la justicia para todos y crear instituciones eficaces, responsables	17. Fortalecer los medios de ejecución y revitalizar la alianza mundial para el desarrollo sostenible	% Población Urbana	Población 2010	Población 2025	Población 2010-2025	Variación 2010-2025 (%)	Prioridad	Rank_prior
2010	Entre Ríos				78,74	98,84	95,85	48,10	97,07	57,80	44,68	97,20	7,25	0	0	0	60	57,83	8	8	8	100,0	1287,0			17,2		
2020	Entre Ríos	0,00	0,00	0	82,00	99,20	97	55,00	97,50	95	85,0	98,00	20	0,0	25,00	25	70,00	65,0	40,00	50	25,00	100,0						
2025	Entre Ríos	0,00	0,00	0	85,00	99,60	98,00	75,00	98,00	97,00	95,00	98,50	35,00	0,00	50,00	50,00	85,00	80,00	60,00	80,00	50,00	100,0						
2030	Entre Ríos	0,00	0,00	0	87,00	99,75	99	85,00	99,00	100	99,0	99,00	50	0,0	80,00	80	95,00	90,0	80,00	95	80,00	100,0						









## CAPÍTULO VI

### Monitoreo

Todo el proceso de planificación tiene un orden que es iterativo, constituye un ciclo que, sin ser lineal, se va profundizando en sucesivas revisiones.

#### **Seguimiento, evaluación y retroalimentación**

Para poder medir el impacto de las intervenciones, es fundamental haber establecido en la fase cero una línea base cualitativa y cuantitativa, que es el punto de partida en el proceso de seguimiento.

Es necesario establecer indicadores, que se refieren tanto a la forma de implementación del plan como a su impacto, respecto de las metas y objetivos que se miden a través del tiempo para lograr conocer los impactos.

Esta evaluación permite advertir la magnitud del impacto de determinado proyecto. Estos indicadores retroalimentan la fase cero de análisis posteriores y permiten ajustar la evolución de los planes.

Indicadores de Monitoreo

Lineamiento	Temática	Indicador	Unidad de Medida	Datos de referencia / Metodología	Fuentes	
Desarrollo urbano resiliente y sostenible ambientalmente	Amenazas (de origen natural)	Exposición de viviendas a tormentas severas	Escala de 1 a 4 que sintetiza la ponderación de las áreas de riesgo de tormentas severas y las viviendas expuestas.	Viviendas irregulares e habitadas 604.519 porcentaje de viviendas irregulares habitadas sobre total país: 6,2 % (2001) Viviendas irregulares: 480.868; porcentaje de viviendas irregulares sobre total país: 4,3% 2010	Atlas de Riesgos Agroclimáticos en el Área Agrícola Argentina 2001/2010. Ministerio de Agricultura, Ganadería y Pesca. <a href="http://www.ora.gov.ar">http://www.ora.gov.ar</a>	
		Índice máximo de magnitud de inundaciones	Escala numérica de 1 a 30	La magnitud se calcula a partir de datos relativos a daños materiales, personas evacuadas y duración de cada evento registrado	Destrucción. Sistema de Inventario de Desastres Red de Estudios Sociales en Prevención de Desastres en América Latina. Corporación OSSO.	
		Exposición de viviendas a peligrosidad sísmica	Escala de 1 a 4 que sintetiza la ponderación de las áreas de peligrosidad sísmica y las características de las viviendas expuestas.	Se asignan valores de 1 a 4 a las zonas sísmicas definidas por INPRES, señalando niveles crecientes de amenaza. Este valor se multiplica por el porcentaje de hogares en viviendas con baja calidad de materiales: índice CUAMAT II, IV y V (Censo 2001) e INMAT 3 y 4 (Censo 2010), en relación a total de hogares en viviendas particulares habitadas. A partir de la obtención de este resultado, se definen 4 categorías de exposición según las viviendas.	<a href="http://www.inpres.gov.ar">http://www.inpres.gov.ar</a> <a href="http://www.int.gov.ar/crisc">http://www.int.gov.ar/crisc</a>	
	Potencialidades ambientales	Conservación de la biodiversidad y uso sustentable de recursos	Porcentaje de superficie por departamento	Porcentaje de superficie cubierta por áreas protegidas sobre la superficie total del país: 7,7 (2005); 8,34 (2001); 10,7 (2014)	Fuente: Secretaría de Ambiente y Desarrollo Sustentable (2015)	
	Agentes contaminantes	Cantidad de agentes contaminantes	Cantidad de basurales por superficie	Localización y extensión física del basural		
	Distribución de la población	Urbanización y ruralidad	El porcentaje de población urbana, que da cuenta de la aglomeración de la población y del peso relativo de la población rural	Total País: 89,4% 2001; 90,9% 2010 INDEC		
	Jerarquización del sistema urbano	Jerarquía urbana	Niveles de centralidad de 1 a 7 categorizados según combinación de datos cuantitativos y cualitativos		<a href="http://avisus.planificacion.gob.ar/indicador/aspx?id=89">http://avisus.planificacion.gob.ar/indicador/aspx?id=89</a>	
	Pautas de crecimiento	Tejidos residenciales en áreas de expansión urbana	Porcentaje de superficie ocupada por cada tejido residencial	Loteo formal: Trama urbana regular, grandes parcelas residenciales, vivienda social, villas y asentamientos, vacíos urbanos <a href="http://avisus.planificacion.gob.ar/indicador/aspx?id=87">http://avisus.planificacion.gob.ar/indicador/aspx?id=87</a>		
		Densidades de población	Porcentaje de variación de habitantes por hectárea	Variación relativa del periodo 1991 a 2010	<a href="http://avisus.planificacion.gob.ar/indicador/aspx?id=77">http://avisus.planificacion.gob.ar/indicador/aspx?id=77</a>	
		Consumo de suelo por habitante	Unidad de medida: metros cuadrados urbanizados por habitante (m2/hab)	promedio del consumo de suelo por habitante (21 casos) 1991: 167 m2/hab; 2001: 194 m2/94; 2010: 241 m2/hab	INDEC, Censo Nacional de Población y Vivienda 2010.	
	Consolidación urbana	Superficie servida por infraestructuras	Porcentaje de superficie de cobertura de infraestructuras básicas de redes.	promedio de superficie con cobertura de infraestructuras básicas ponderado (21 casos), 2001: alta cobertura: 45% Baja cobertura: 11%; 2010: alta cobertura: 49%; Baja cobertura: 3%	INDEC, Censos 2001 y 2010.	
		Hogares con dotación de infraestructuras básicas	Porcentaje de hogares según cobertura de infraestructuras básicas.	porcentaje promedio de hogares con cobertura de infraestructuras básicas (21 casos), 2001: Alta cobertura: 54% Baja cobertura: 55% y 2010: Alta cobertura 63% Baja cobertura 2%	INDEC, Censos 2001 y 2010.	
		Índice de accesibilidad al suelo	Ingresos familiares mensuales necesarios para adquirir una parcela tipo.		INDEC, Censos 2001 y 2010.	
Planificación y gestión del desarrollo espacial urbano - rural	Dinámica de precios del suelo	Oferta anual de suelo como porcentaje del área urbana	Oferta anual de suelo como porcentaje del área urbana		EPH (INDEC).	
		Conectividad multimodal de transporte	Categorías basadas en la combinación de datos cuantitativos. Escala del 1 al 4.	a) La red vial, según la existencia de rutas pavimentadas y autopistas. b) La red ferroviaria, considerando su jerarquía y la distancia a la red en los departamentos que no tienen líneas ferroviarias. c) Los puertos, teniendo en cuenta la distancia a puertos. d) Los aeropuertos, considerando las distancias a aeropuertos con servicios.	<a href="http://avisus.planificacion.gob.ar/indicador/aspx?id=53">http://avisus.planificacion.gob.ar/indicador/aspx?id=53</a>	
		Densidad vial	Km lineal de red cada 100 km2 de superficie	40.198 km de red vial nacional (2013); 198.289 km de red provincial (2013); densidad vial: 8,6 Argentina; Chile: 10; EBU: 67; Francia: 192 (Banco Mundial)	Comisop Vial Federal y de Dirección Nacional de Vialidad.	
	Redes de conectividad	Conectividad digital	Red de fibra óptica; km lineales de extensión; Acceso a Banda Ancha; porcentaje de variación de incremento de usuarios; Televisión Digital Abierta; porcentaje de cobertura de población; Internet: % de hogares con internet; Núcleos de acceso al conocimiento; cantidad instalada	Se registraron 1.333.207 de accesos residenciales a Internet de Banda Ancha en el año 2014 en todo el país. El 82% de la población del país está incluido en el área de cobertura de las antenas de Televisión Digital Abierta.	<a href="http://www.indec.gov.ar/ftp/cuadros/menusuperior/enfuentes/qlis_registro.pdf">http://www.indec.gov.ar/ftp/cuadros/menusuperior/enfuentes/qlis_registro.pdf</a>	
		Conectividad de transporte de pasajeros en rutas nacionales	Servicios semanales de Transporte Automotor Interurbano de Pasajeros de Jurisdicción Nacional sobre rutas nacionales pavimentadas.	El resultado se clasifica en 4 niveles de conectividad: Bajo: <200 servicios/semana - Medio: de 100 a 400 servicios/semana - Alto: de 400 a 1.000 servicios /semana - Muy Alto: >1.000 servicios /semana	Comisión Nacional de Regulación del Transporte. (CMT)	
		Acceso a telefonía	% de hogares con teléfono fijo; % de hogares con teléfono celular	En 2010 en Argentina había 4,2 líneas telefónicas fijas cada 100 habitantes. A su vez, en 2012, la cantidad de líneas telefónicas fijas era 3.936.994. (Fuente: Internacional Telecommunication Union key Global Telecom Indicator, 2014)	INDEC, Censo Nacional de Población y Vivienda 2010.	
	Movilidad urbana	Subutilización de la red de transporte público	Porcentaje de kilómetros lineales	Promedio de subutilización de la red de transporte público en 150 casos de estudios: 29%	INDEC, Censo Nacional de Población y Vivienda 2010.	
		Accesibilidad al transporte público	Porcentaje de población servida por transporte público	El dato del INDEC establece que el 78% de la población del país cuenta con al menos, un servicio de transporte público a 300 metros de su vivienda	INDEC, Censo Nacional de Población y Vivienda 2010.	
		Cobertura de transporte público urbano	Porcentaje de superficie cubierta	La fórmula del indicador es: área servida por transporte urbano / área total	INDEC, Censo Nacional de Población y Vivienda 2010.	
	El desarrollo urbano sostenible para la inclusión social y la erradicación de la pobreza	Población	Índice de dependencia potencial	Porcentaje de población.	2001: 62% 2010: 56%	INDEC, Censo Nacional de Población y Vivienda 2010.
			Saldo migratorio	Personas	Población migrante dentro del país (2005-2010) es 6% de la población total. INDEC	INDEC, Censo Nacional de Población y Vivienda 2010.
			Variación de población y de hogares	Cantidad de hogares y cantidad de población	Variación interceal 1991 - 2001: 11,2 (población) 12,8 (hogares) 2001 - 2010: 10,6 (población) 20,6 (hogares)	INDEC, Censo Nacional de Población y Vivienda 2010.
		Salud	Camas hospitalarias cada mil habitantes	Camas cada mil habitantes	total país: 2001: 4,2; 2010: 4,6 % de variación: 9,8 INDEC	INDEC, Censo Nacional de Población y Vivienda 2010.
Tasa de mortalidad infantil			Tasa de defunciones en el primer año de vida por cada mil nacidos vivos.	2001: 16,3 (2000-2010: 11,4) 2010 Ministerio de Salud - Chile: 8 (2000- Brasil: 15 (2000 Banco Mundial)	Ministerio de Salud - Banco Mundial	
Tasa de escolarización secundaria			Nº de personas de 13 a 17 años que asisten a algún establecimiento educativo formal	A total Personas 13 a 17 años B Personas de 13 a 17 que asisten a un establecimiento educativo. Tasa de escolarización (B/A)*100	INDEC, Censo Nacional de Población y Vivienda 2010.	
Educación		Mayor nivel alcanzado población mayor a 30	Población mayor de 30 años con estudios superiores completos	tasa de analfabetismo Argentina: 7,31% 2010	INDEC, Censo Nacional de Población y Vivienda 2010.	
		Analfabetismo	Total personas que no leen ni escriben / población total *100	Resumen de la fórmula: (a + b + c + d) / e Surge de la observación de cinco series de datos: a) Hogares en departamentos y zonas tipo A sin red de agua ni red de cloacas; b) Hogares en departamentos y zonas tipo A con funcionamiento crítico; c) Hogares en zonas tipo B (recuperables); d) Hogares en departamentos y zonas tipo A sin agua de red ni red de cloacas y a la vez, con funcionamiento crítico; e) Número total de hogares del ámbito geográfico analizado (total país: 266.200 y 72,7 % hogares 2010 INDEC)	INDEC, Censo Nacional de Población y Vivienda 2010.	
		Deficit habitacional cualitativo compuesto	Hogares	Se calcula en dos pasos: 1º-Deficit Habitacional Simple= Total de hogares - Total de Viviendas Particulares Habitadas 2º-Deficit Habitacional Cuantitativo compuesto= Deficit Habitacional Simple + Viviendas irregulares habitadas	INDEC, Censo Nacional de Población y Vivienda 2010.	
Condiciones habitacionales		Deficit habitacional cuantitativo compuesto	Hogares		INDEC, Censo Nacional de Población y Vivienda 2010.	
		Tasa de tenencia irregular (propietario solo de la vivienda, ocupante por préstamo, por trabajo y otra situación) cada 100 hogares	Cantidad de hogares con regimen de tenencia irregular (propietario solo de la vivienda, ocupante por préstamo, por trabajo y otra situación) cada 100 hogares	Porcentaje total país: 16,33%	INDEC, Censo Nacional de Población y Vivienda 2010.	
		Tasa de vivienda desocupada	Cantidad de viviendas desocupadas sobre total de las viviendas	Porcentaje de ocupados urbanos sobre total de ocupados: 92, 6 % (Censo 2010). Promedio nacional de ingreso de hogares urbanos: \$8.645 pesos (Encuesta Anual de Hogares Urbanos, 2013)	INDEC, Censo Nacional de Población y Vivienda 2010.	
Prosperidad urbana sostenible e inclusiva y oportunidades para	Diferenciación regional	Diversificación productiva	Categorías basadas en la combinación de datos cuantitativos: - Industrial - Industrial/primaria - Primaria/Industrial - Primaria	Sector Primario: Industria manufacturera, Construcción y Suministros; Comercio, Hogares y Restaurantes; Servicios empresariales; Salud y educación; Servicios sociales y Administración pública.	<a href="http://avisus.planificacion.gob.ar/indicador/aspx?id=55">http://avisus.planificacion.gob.ar/indicador/aspx?id=55</a>	
	Trabajo e ingresos	Ingresos familiares mensuales (promedio)	Pesos mensuales promedio por familia.	Porcentaje de ocupados urbanos sobre total de ocupados: 92, 6 % (Censo 2010). Promedio nacional de ingreso de hogares urbanos: \$8.645 pesos (Encuesta Anual de Hogares Urbanos, 2013)	INDEC, Censo Nacional de Población y Vivienda 2010.	
Fortalecimiento de la estructura de la gobernanza urbana		Ocupados según rama de actividad	Porcentaje de ocupados según rama de actividad agrupada	Año 2012 Total País: Q42; Uruguay: Q42; Chile: Q52; Brasil: Q53; Colombia: Q55 BID	EPH (INDEC).	
		Coefficiente de Gini	Escala del 0 al 1. El cero sería la distribución ideal, perfecta, 100 % equitativa.	En Argentina en el año 2012, la recaudación del impuesto inmobiliario representó el 0,45% del PIB. En los países de América Latina ronda el 10,6%.		
		Participación del impuesto inmobiliario en la recaudación provincial	Porcentaje del total de los recursos	El promedio de autonomía provincial es de 38%.	<a href="http://www.zmcon.gub.ar/indicador/indicfp/index.php">http://www.zmcon.gub.ar/indicador/indicfp/index.php</a>	
		Fortaleza fiscal	Razón entre deuda e ingresos corrientes (ratio)	El total nacional es 0,32 en 2013.	<a href="http://www.zmcon.gub.ar/indicador/indicfp/index.php">http://www.zmcon.gub.ar/indicador/indicfp/index.php</a>	
Fortalecimiento de la estructura de la gobernanza urbana	Situación económico financiera	Autonomía tributaria	Porcentaje de total de los recursos		Constituciones provinciales y Leyes Orgánicas Municipales	
	Legislación provincial	Presencia de principios de acceso al suelo urbano y rural en las Constituciones Provinciales	Presencia o ausencia del atributo			
Fortalecimiento de la estructura de la gobernanza urbana	Autonomía municipal	Competencias tributarias en los municipios	Presencia o ausencia de cobro de impuestos (inmobiliario, patentes e ingresos brutos).			

## Bibliografía

INDEC. Censo Nacional de Población, Hogares y Viviendas, 2010.

Provincia de Entre Ríos (2018, 7 de septiembre)  
Pagina Oficial de l Provincia de Entre Rios. 2018.  
Recuperado de:  
<https://www.elentrerios.com/actualidad/aenqua-puesto-se-ubica-entre-raos-en-el-ranking-del-desarrollo.htm>

Subsecretaría de Planificación Territorial de la  
Inversión Pública (SSPTIP. ATLAS ID. 2015

Torchia Natalia, Seminario de Evaluación de  
Riesgo Ambiental. UNLu. 2015.

URL de donde se tomaron datos generales de la  
localidad para el documento

Municipalidad de Los Conquistadores  
<http://www.conquistadores.gob.ar/home/>

URL de donde se tomaron datos descriptivos de  
la localidad  
[https://es.wikipedia.org/wiki/Los\\_Conquistadores\\_\(Argentina\)](https://es.wikipedia.org/wiki/Los_Conquistadores_(Argentina))

Documento de donde se tomaron datos de los  
comienzos de la localidad: Cuadernillos de Aulas  
1. "Orígenes de Los Conquistadores", Publicado  
en Chajarí en el año 1988. Ediciones EDEL.

URL de donde se tomar algunas imágenes de  
referencia. <http://ar.geoview.info>,  
<https://www.tripmondo.com/argentina/entre-rios-province/departamento-de-federacion/los-conquistadores/>

URL de donde se tomó información actualizada,  
avances de obras e imágenes ilustrativas.  
<https://www.facebook.com/Prensa-Los-Conquistadores-1444343102531770/>

URL de donde se sacaron datos estadísticos  
[HTTPS://WWW.ENTRERIOS.GOV.AR/DGEC/BUSCADOR-CUADROS-CENSO-2010/](https://www.entrerios.gov.ar/dgrec/BUSCADOR-CUADROS-CENSO-2010/)







**Ministerio del Interior, Obras Públicas y Vivienda**

25 de Mayo 101 • C1002ABC

Ciudad Autónoma de Buenos Aires, República Argentina

[www.mininterior.gov.ar](http://www.mininterior.gov.ar)

**Secretaría de Planificación Territorial y de Coordinación de Obra Pública**

Paseo Colón 189 piso 11 oficina 1108 • C1063ACB

Ciudad Autónoma de Buenos Aires, República Argentina

(54-11) 4349-7615 / 7672 / 7732

[www.mininterior.gov.ar/planificacion/planificacion.php](http://www.mininterior.gov.ar/planificacion/planificacion.php)