

# HLB

**ANÁLISIS EPIDEMIOLÓGICO**  
(datos a febrero 2018)

## MISIONES



**CUIDEMOS**  
NUESTROS CÍTRICOS  
PROGRAMA NACIONAL  
DE PREVENCIÓN DEL HLB



**SINAVIMO**

Sistema Nacional de Vigilancia y Monitoreo de Plagas

 **senasa**



Ministerio de Agroindustria  
Presidencia de la Nación

# CAPACIDAD PRODUCTIVA

---

Cerca del 50% de la fruta cítrica producida en Misiones es mandarina.

Ocupa una superficie citrícola de **6.199 hectáreas**, lo que representa el **4,68 %** de la superficie nacional.

## PRODUCCIÓN CITRÍCOLA

---

**1,5 %**

DEL TOTAL NACIONAL

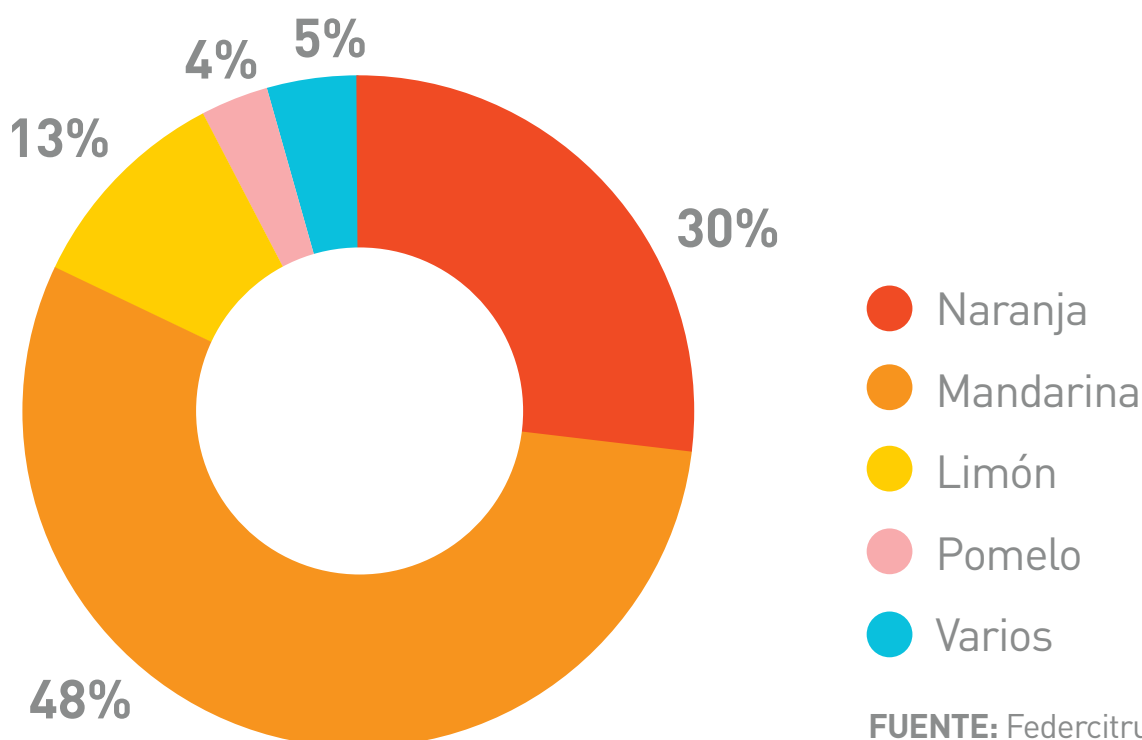
FUENTE: Federcitrus, 2017.

**+48 MIL**

TONELADAS DE CÍTRICOS

## SUPERFICIE IMPLANTADA (has/especie)

---



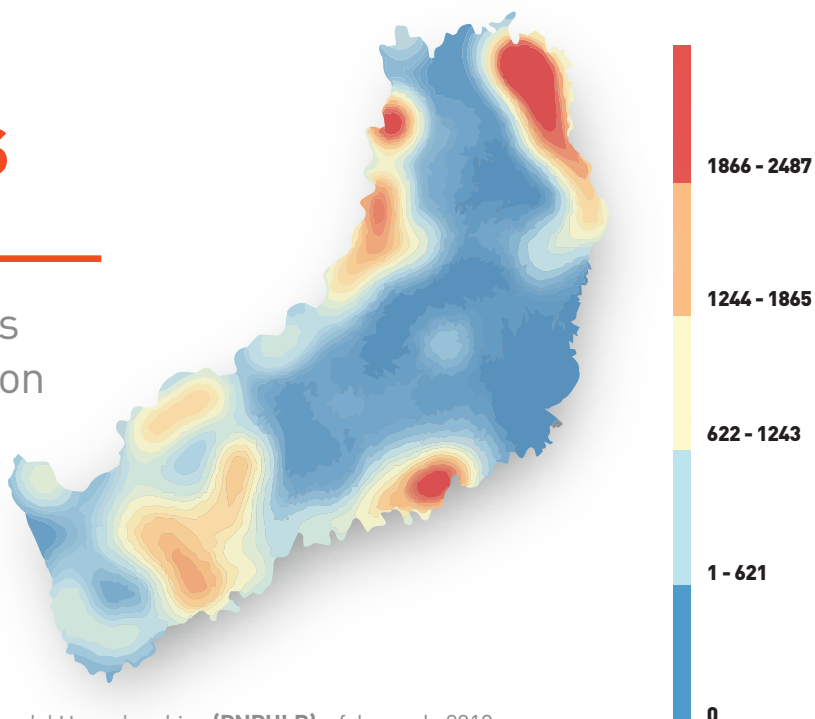
FUENTE: Federcitrus, 2017.

# VIGILANCIA FITOSANITARIA

## INTENSIDAD DE MONITOREOS

Cantidad de monitoreos

Las detecciones de plantas positivas a HLB comenzaron en junio de 2012 en zonas de frontera con Brasil (Departamento Gral. Belgrano y Municipios de Aurora y El Soberbio).

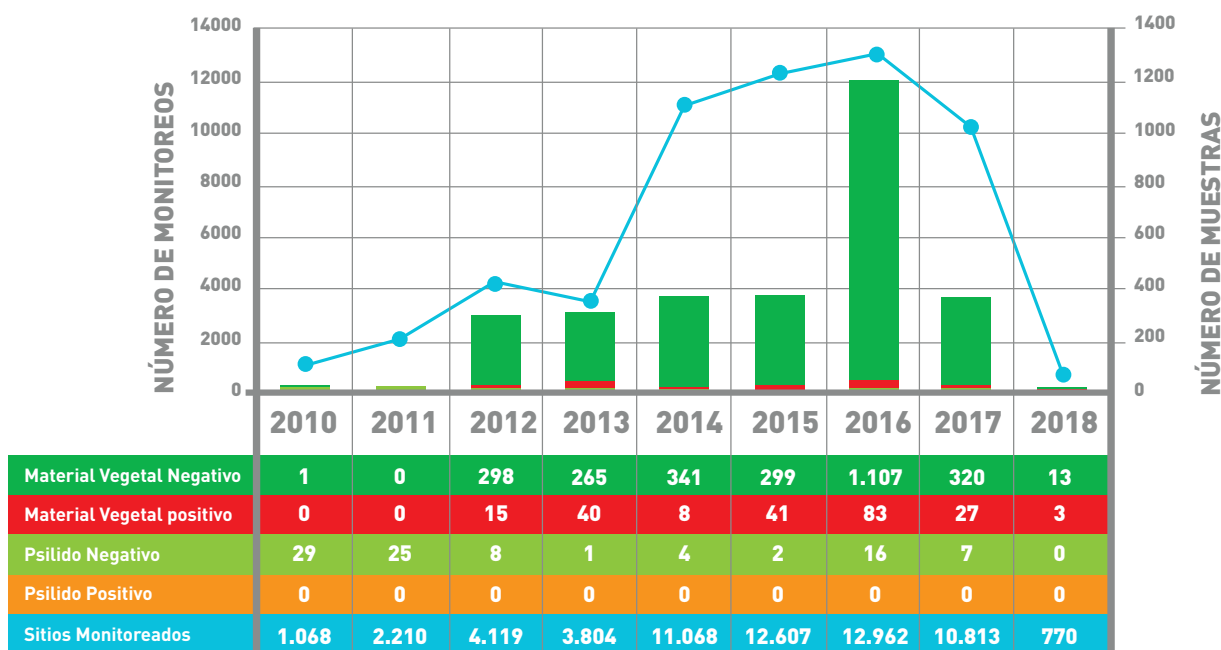


FUENTE: Datos Programa Nacional de Prevención del Huanglongbing (PNPHLB) a febrero de 2018

## MONITOREOS DESDE 2010 a febrero de 2018

**+32 MIL**  
SITIOS MONITOREADOS

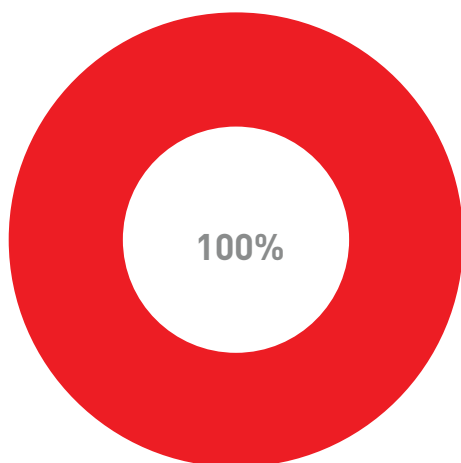
**2.413**  
MUESTRAS



FUENTE: Datos Programa Nacional de Prevención del Huanglongbing (PNPHLB) a febrero de 2018

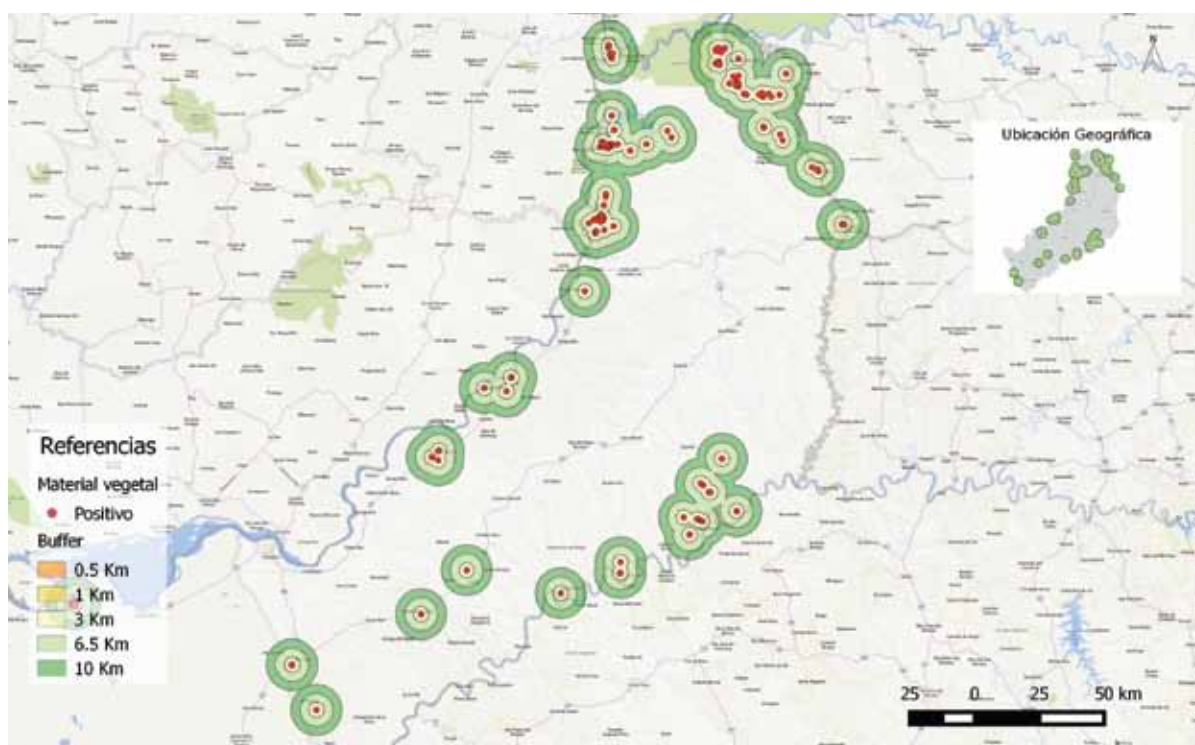
# CONTINGENCIA ACTIVA

## DISTRIBUCIÓN DETECCIONES



En la provincia de Misiones el HLB sólo fue detectado en plantas cítricas ubicadas en establecimientos comerciales y plantas de traspatio. Desde 2012 se detectaron y erradicaron 240 plantas infectadas con HLB.

- % detecciones Positivas en Psilido
- % detecciones Positivas en Material Vegetal



FUENTE: Datos Programa Nacional de Prevención del Huanglongbing (PNPHLB) a febrero de 2018

Según la Resolución Senasa N° 165 del año 2013 y sus modificatorias, se prohíbe el traslado de fruta fresca cítrica sin proceso y material de propagación cítrico desde el Área en Contingencia Fitosanitaria HLB hacia el resto del territorio nacional. Área Bajo Control Oficial: provincias de Misiones, Chaco, Formosa y Santiago del Estero, junto con la zona comprendida al noreste de la línea que une los puntos de latitud -29.47758; longitud -56.81851 y latitud -27.63458; longitud -56.91739 correspondientes a la ubicación de los puestos de control fitozoosanitarios en la localidad de Villa Olivari y Yapeyú, en la provincia de Corrientes.