




**SUBSECRETARÍA DE PUERTOS, VÍAS NAVEGABLES Y MARINA MERCANTE**  
**DIRECCIÓN NACIONAL DE CONTROL DE PUERTOS Y VÍAS NAVEGABLES**

**RIO DE LA PLATA - RIO PARANA**  
**RUTA DE ULTRAMAR**

PROFUNDIDADES MINIMAS DIA: 30 DE JULIO DE 2018



DESDE KM	HASTA KM	DENOMINACIÓN (Afectado a Régimen de Mareas)	KM CRÍTICO	ANCHO CANAL (m)	PROF. AL CERO (m)	OBSERVACIONES	FECHA ÚLTIMO RELEVAMIENTO
<b><u>RIO DE LA PLATA</u></b>							
239,1	121,0	CANAL PUNTA INDI	149,4	100	-10,40		28/02/2018
121,0	81,0	CANAL INTERMEDIO	92,5	100	-10,90		28/06/2018
81,0	57,0	PASO BANCO CHICO	59,0	100	-10,80		27/06/2018
57,0	37,0	RADA EXTERIOR	51,6	100	-11,50		15/02/2018
37,0	12,0	C. ACC. PTO. BUENOS AIRES	26,6	100	-10,70		23/02/2018
12,0	42,0	CANAL ING. EMILIO MITRE	15,0	100	-10,80	 (C)	19-20y21/03/2018
42,0	46,3	CANAL ING. EMILIO MITRE	42,4	100	-13,10		19-20y21/03/2018
46,3	49,8	CANAL ING. EMILIO MITRE	47,0	100	-10,80		19-20y21/03/2018
<b><u>RIO PARANÁ DE LAS PALMAS</u></b>							
49,8	58,4	ISLA LUCHA	55,2	140	-11,00		07/05/2018
58,4	84,8	EV. ISLA LUCHA / TORDILLO	60,0	131	-11,50		7y8/05/2018
84,8	86,9	VUELTA DEL TORDILLO	86,1	165	-11,80		8y9/05/2018
86,9	88,6	EV. TORDILLO / HINOJO	88,0	194	-11,80		09/05/2018
88,6	90,4	VUELTA DEL HINOJO	88,6	220	-12,40		04/05/2018
90,4	92,2	EV. HINOJO / CAMPANA	91,8	177	-14,00		03/05/2018
92,2	99,0	VUELTA CAMPANA	94,5	165	-12,00		3y4/05/2018
99,0	99,7	EV. CAMPANA / VUELTA DEL ESTE	99,0	165	-11,80		03/05/2018
99,7	103,5	VUELTA DEL ESTE	100,5	259	-10,90		03/05/2018
103,5	112,4	EV. DEL ESTE / LOS BARBONES	107,2	122	-11,40		25/07/2018
112,4	121,3	VUELTA DE LOS BARBONES	120,2	205	-11,10		02/05/2018
121,3	125,0	EV. BARBONES / SAN ANTONIO	121,5	177	-12,70		25/07/2018
125,0	128,0	VUELTA SAN ANTONIO	126,4	238	-11,50		27/04/2018
128,0	128,9	EV. SAN ANTONIO / AB. LAS LIMAS	128,8	166	-14,00		27/04/2018
128,9	132,0	VUELTA ABAJO LAS LIMAS	131,7	189	-11,90		26/04/2018
132,0	133,7	VUELTA LAS LIMAS	132,0	200	-12,20		26/04/2018
133,7	134,5	EV. LAS LIMAS / DEL PELADO	134,3	200	-15,20		27/04/2018
134,5	137,1	VUELTA DEL PELADO	135,8	215	-11,80		19y20/07/2018
137,1	139,3	EV. DEL PELADO / LOS PATOS	138,8	140	-12,60		25/07/2018
139,3	146,4	VUELTA A LOS PATOS	141,7	186	-11,70		19y20/07/2018
146,4	157,0	CANCHA LARGA	156,8	174	-11,70		18/07/2018
157,0	159,3	ZANJA MERCADAL	157,5	188	-12,30		17y18/07/2018
159,3	173,7	ANGOSTURA DE LA ISLETA	172,2	140	-11,50		12y13/07/2018
173,7	175,3	ANGOSTURA DE LA BASE	174,5	172	-11,40		11 y 13/07/2018
175,3	180,4	BIFURCACION	179,5	155	-11,20		10/07/2018
<b><u>RIO PARANÁ</u></b>							
234,1	276,0	EP. BIFURCACION / AB. LOS RATONES	240,9	116	-12,40		13/6 al 03/07/2018



**SUBSECRETARÍA DE PUERTOS, VÍAS NAVEGABLES Y MARINA MERCANTE**  
**DIRECCIÓN NACIONAL DE CONTROL DE PUERTOS Y VÍAS NAVEGABLES**


**RIO DE LA PLATA - RIO PARANA**  
**RUTA DE ULTRAMAR**

**PROFUNDIDADES MINIMAS DIA: 30 DE JULIO DE 2018**

KM DESDE	KM HASTA	DENOMINACIÓN	KM CRÍTICO	ANCHO CANAL (m)	PROF. AL CERO (m)	ALT. HIDROM. (m)	PROF. AL EFECTIVA (m)	OBSERVACIONES	FECHA ÚLTIMO RELEVAMIENTO
276,0	286,6	EP. BIFURCACION / AB.LOS RATONES	276,6	116	-10,10	1,02	11,12		13/06/2018
286,6	290,6	ABAJOS RATONES	289,0	116	-10,30	1,07	11,37		11/12/06/2018
290,6	292,5	EP. AB.LOS RATONES / LOS RATONES	291,2	116	-10,00	1,08	11,08		11/06/2018
292,5	296,4	LOS RATONES	295,0	116	-10,00	1,09	11,09		08/06/2018
296,4	308,5	EP. LOS RATONES / ARRIBA OBLIGADO	308,4	116	-10,20	1,14	11,34		6/7/06/2018
308,5	313,0	ARRIBA OBLIGADO	310,4	116	-9,90	1,15	11,05		24/07/2018
313,0	315,0	EP. ARRIBA OBLIGADO / AB. LAS HNAS.	314,9	116	-10,60	1,16	11,76		01/06/2018
315,0	317,0	ABAJOS HERMANAS B.I.	316,4	116	-9,70	1,17	10,87		24/07/2018
317,0	320,4	EP. AB.LAS HERMANAS / LAS HERMANAS	320,3	116	-10,00	1,18	11,18		23/07/2018
320,4	325,3	LAS HERMANAS B.I.	324,0	116	-9,70	1,20	10,90		23/07/2018
325,3	330,2	EP. LAS HERMANAS B.I./CORT. ISLANUEVA	325,4	116	-12,40	1,21	13,61		22/05/2018
330,2	344,0	CORTADA ISLANUEVA	341,2	119	-9,50	1,41	10,91		28/06/2018
344,0	351,3	EP. CORTADA ISLANUEVA / YAGUARON	344,1	134	-10,10	1,45	11,55		15/16/05/2018
351,3	358,8	YAGUARON	357,8	116	-9,20	1,62	10,82		29/01/2018
358,8	380,9	EP. YAGUARON / PARAGUAYO	374,6	116	-10,40	1,59	11,99		8-9/10/05/2018
380,9	392,2	PARAGUAYO	388,1	116	-9,20	1,70	10,90		05/07/2018
392,2	398,4	EP. PARAGUAYO / AB. ALVEAR	397,4	116	-9,20	1,75	10,95		03/05/2017
398,4	400,4	ABAJOS ALVEAR	398,9	116	-8,80	1,76	10,56		23/05/2018
400,4	403,4	EP. AB. ALVEAR / ALVEAR	402,1	116	-9,00	1,78	10,78		26/04/2018
403,4	408,7	ALVEAR	407,5	116	-9,20	1,81	11,01	 (E)	22/06/2017
408,7	412,7	EP. ALVEAR / C. MUELLES PTO. ROSARIO	409,5	116	-10,50	1,82	12,32		25/04/2018
412,7	418,5	C.MUELLES PUERTO ROSARIO	417,9	200	-8,90	1,87	10,77		24/04/2018
418,5	429,3	EP. C.DE LOS MUELLES / BORGHI	418,9	200	-9,20	1,88	11,08		20/04/2018
429,3	438,9	BORGHI	431,8	116	-8,50	1,97	<b>10,47</b>		18/19/04/2018
438,9	449,8	EP. BORGHI / BELLA VISTA	449,7	116	-9,50	2,09	11,59		17/04/2018
449,8	452,1	BELLA VISTA	451,1	116	-8,40	2,09	10,49	 (A)	31/05/2018
452,1	460,0	EP. BELLA VISTA / AB. CORRENTOSO	452,2	116	-8,40	2,09	10,49		16/04/2018
460,0	472,3	EP. BELLA VISTA / AB. CORRENTOSO	470,5	116	-7,15	2,13	9,28		25/26/07/2018
472,3	475,3	ABAJOS CORRENTOSO	473,1	116	-5,70	2,14	7,84		25/07/2018
475,3	490,5	EP. AB. CORRENTOSO / PARANACITO	475,3	116	-6,70	2,14	8,84		25/07/2018
490,5	494,5	PARANACITO	494,0	116	-5,80	2,19	7,99		18/07/2018
494,5	503,0	EP. PARANACITO / TACUANI	495,4	116	-5,50	2,19	<b>7,69</b>		24/07/2018
503,0	521,6	TACUANI	514,1	116	-5,80	2,24	8,04		17/07/2018
521,6	531,6	ABAJOS DIAMANTE	526,9	116	-6,00	2,27	8,27		24/07/2018
531,6	542,2	LOS CHIVOS	537,1	116	-6,10	2,26	8,36		19/20/02/2018
542,2	553,2	RAIGONES	552,5	116	-6,00	2,17	8,17		16/23/07/2018
553,2	564,4	EP. RAIGONES / PARACAO	561,0	116	-6,00	2,12	8,12		16/07/2018
564,4	568,8	PARACAO	567,4	116	-7,20	2,08	9,28		13/07/2018
568,8	571,8	EP. PARACAO / ANIMAS	571,8	116	-8,50	2,06	10,56		13/07/2018
571,8	574,5	ANIMAS	573,8	116	-6,00	2,05	8,05		13/07/2018
574,5	578,9	EP. ANIMAS / TRAGADERO	575,0	116	-8,00	2,04	10,04		13/07/2018
578,9	584,0	TRAGADERO	581,5	116	-6,00	2,00	8,00		12/07/2018


 (A) DRAGA A.N.CAB. DE VACA OPERANDO

 (B) DRAGA NIÑA DESMOVILIZADA

 (C) DRAGA 256-C CAP. NUÑEZ OPERANDO

 (D) DRAGA JAMES ENSOR OPERANDO

 (E) DRAGA MANZANILLO II OPERANDO

 (F) DRAGA VESPUCCI DESMOVILIZADA

**ALTURAS HIDROMÉTRICAS**

PARANA	<b>1,89</b>
DIAMANTE	<b>2,28</b>
SAN MARTIN	<b>2,08</b>
ROSARIO	<b>1,86</b>
VILLA CONSTITUCION	<b>1,58</b>
SAN NICOLAS	<b>1,56</b>
RAMALLO	<b>1,20</b>
SAN PEDRO	<b>1,02</b>

(Alturas hidrométricas previstas por PNA)