

Informe Semanal

# Coyuntura minera: foco local

25 de noviembre de 2022

---






**Dirección Nacional de Promoción y Economía Minera**  
Subsecretaría de Desarrollo Minero

**Equipo de Trabajo**  
**Dirección de Economía Minera**  
Geól. Marina Corvalán  
Lic. David Schomwandt



# Novedades en proyectos y operaciones argentinos<sup>1</sup>

## Estado del proyecto:

				
---	---	---	---	---

### SEMANA 25/11/22

23/11/22

**Cerrado Gold Inc.**

La compañía informa sus resultados operativos y financieros para el tercer trimestre de 2022. Los mismos, están disponibles en SEDAR, así como en el sitio web de la compañía ([www.cerradogold.com](http://www.cerradogold.com)). Minera **Don Nicolás** produjo 11.015 onzas de oro y 22.419 onzas de plata durante el tercer período terminado el 30 de septiembre de 2022, una cantidad ligeramente menor en comparación con 11.296 onzas de oro y 28.721 onzas de plata producidas en el segundo trimestre de 2022. Las onzas producidas en el trimestre fueron consistentes con el segundo trimestre, sin embargo, el descenso se debió principalmente a una disminución del rendimiento en la planta.

[Más Información](#)

22/11/22

**AbraSilver Resource Corp.**

Abra Silver anuncia nuevos resultados que surgen del análisis de cuatro perforaciones de diamantina del programa de Fase III de 15.000 metros, en curso en la propiedad **Diablillos**, provincia de **Salta**. Se resume a continuación los datos relevantes: El pozo DDH 22-056 perforado entre el depósito Oculto y el objetivo JAC., interceptó una amplia zona de mineralización de plata (zona oxidada), con 57,5 metros de ley de 141 g/t Ag (y 0,27 g/t Au), a partir de 110 m de profundidad. Se incluye con esto, 11,0 metros con una ley de 549 g/t Ag y 0,72 g/t Au. El pozo DDH 22-057 perforado en el objetivo JAC interceptó varias zonas con mineralización de plata de alta ley en óxidos, con 20,0 metros con ley de 499 g/t Ag, comenzando desde 144 m de profundidad, incluyendo 7,0 metros con ley de 1261 g/t Ag. El pozo DDH 22-058 se perforó a unos 800 m al suroeste del límite del yacimiento de Oculto, hacia el límite SW previsto del objetivo JAC. El pozo interceptó 14,5 metros con una ley de 176 g/t Ag en la zona de transición debajo de la mineralización de óxido.

[Más Información](#)

22/11/22

**Recharge Resources Ltd.**

La empresa Recharge Resources anuncia que incorpora la subsidiaria "Rechargue Argentina SA", una empresa minera de su propiedad, para los permisos de minería, impuestos, y tenencia, del proyecto de litio **Pocitos 1** en la provincia de **Salta**.

[Más Información](#)

21/11/22

**Blue Sky Uranium Corp.**

La compañía anuncia la colocación privada con intermediario de hasta 10.000.000 unidades a un precio de US\$0,10 por unidad, para una recaudación bruta de US\$1.000.000. Este financiamiento está sujeto a la aprobación regulatoria y todos los valores que se emitirán de conformidad con el financiamiento están sujetos a un período de retención de cuatro meses según las leyes de valores canadienses aplicables. Dado que se están concediendo más permisos para llevar a cabo trabajos de exploración en los objetivos no perforados de Cateo Cuatro e Ivana Este, se pretende contar con fondos suficientes para continuar con el programa de exploración en el área de Ivana del **Proyecto Amarillo Grande**.

[Más Información](#)

<sup>1</sup> Las novedades aquí incluidas son aquellas que, desde un criterio técnico, son consideradas relevantes siendo la fecha de corte semanal la del envío de este reporte. Las novedades incluyen hechos que puedan significar avances o postergaciones en el desarrollo de la cartera local y en el inicio productivo de proyectos mineros argentinos en todas sus etapas. La fuente de la información son publicaciones oficiales de las compañías operadoras disponibles al cierre de esta edición y la veracidad de los datos es exclusiva responsabilidad de las mismas. La escala de colores ubica al proyecto en la etapa de avance técnico en que se encuentra según lo declarado por las propias compañías en sus reportes públicos.



# Novedades en proyectos y operaciones regionales<sup>1</sup>

SEMANA 25 /11/22

23/11/22

Altamira Gold Corp.



La compañía anuncia que ha firmado un acuerdo de compra definitiva con los propietarios privados de los derechos de superficie que cubren el objetivo Maria Bonita, que forma parte del **Proyecto Cajueiro** en el estado de Pará, Brasil. El Proyecto Cajueiro está ubicado aproximadamente a 75 km al NO de la ciudad de Alta Floresta, en el Estado de Mato Grosso, y es de fácil acceso por ruta y cuenta con red eléctrica. Cajueiro forma uno de los tres proyectos clave que Altamira controla en la región. Los otros dos son Apiacas y Santa Helena. Al momento, se cuenta con cálculos de recursos actuales NI 43-101 de 5,66 Mt con 1,02 g/t de oro para un total de 185.000 oz en la categoría de Recursos Indicados y 12,66 Mt con 1,26 g/t de oro, para un total de 515.000 oz en la categoría de Recursos Inferidos.

[Más Información](#)

23/11/22

Silver X Mining Corp.



Silver X Mining, anuncia el descubrimiento de múltiples objetivos de oro y plata diseminados en Ccasahuasi, que se encuentra dentro de un radio de 1,5 km de la mina **Tangana** propiedad de la compañía. El proyecto Ccasahuasi cubre 1.350 ha, incluida una zona objetivo intensamente alterada de 160 ha que se identificó por primera vez a través del mapeo geológico y el muestreo, realizados por la compañía en 2021. El proyecto Ccasahuasi es un objetivo de oro y plata diseminado alojado en un volcán que cubre una zona de 1.650 m por 1.000 m. La mineralización de oro y plata diseminada está relacionada con múltiples diques de diorita que intruyeron la roca volcánica huésped.

[Más Información](#)

21/11/22

Lundin Gold Inc.



La empresa anuncia los resultados de su programa de perforación en su mina de oro **Fruta del Norte**, 100% de su propiedad, en el sureste de Ecuador. El programa de perforación, cuyo objetivo es establecer los recursos minerales inferidos a lo largo de la extensión sur del depósito Fruta del Norte, tiene la finalidad de extender la vida útil de la mina mediante la conversión de recursos inferidos. Los resultados obtenidos han confirmado la naturaleza amplia y consistente de la mineralización en todo el sector sur y también han generado nuevos objetivos para trabajos futuros.

[Más Información](#)

## Novedades en proyectos y operaciones del resto del mundo

24/11/22

American Creek Resources Ltd.



La compañía informa los últimos resultados de perforación para el programa de exploración de 2022 del operador Tudor Gold en su propiedad insignia, **Treaty Creek**, ubicada en el corazón del Triángulo Dorado del noroeste de la Columbia Británica. Algunos de estos resultados sobresalientes fueron: el sondeo GS-22-160 interceptó 42,0 m con una ley de 0,95 g/t AuEQ (0,87 g/t Au, 1,66 g/t Ag, 0,05 % Cu) que incluía un segmento de mayor ley de 1,91 g/t AuEQ (1,83 g/t Au, 1,02 g/t Ag, 0,06 % Cu) sobre 13,5 m. El sondeo GS-22-162, interceptó un del sistema de pórfido de oro y cobre de 258,0 m con un promedio de 1,03 g/t AuEQ (0,56 g/t Au, 8,42 g/t Ag, 0,31 % Cu), también determinó una zona enriquecida de 1,34 g/t AuEQ (0,61 g/t Au, 12,01 g/t Ag, 0,5 % Cu) sobre 145,5 m.

[Más Información](#)

22/11/22

Montage Gold Corp.



La empresa anuncia que ha cerrado la adquisición del total de la participación del Proyecto **Mankono Sissédougou** pertenecientes a subsidiarias de Barrick Gold Corporation y Endeavour Mining plc. Dentro de este misma línea de información, también la compañía ha dado inicio a su fase de perforación en las propiedades de Mankono, donde cuenta con 14 objetivos listos para perforar (25.000m de perforación). Para cumplir con estos objetivos dos equipos de perforación se han movilizado para cubrir inicialmente las seis áreas objetivo. Los primeros resultados del ensayo se esperan para diciembre de este año.

[Más Información](#)

<sup>1</sup>Las novedades aquí incluidas son aquellas que, desde un criterio técnico, son consideradas relevantes siendo la fecha de corte semanal la del envío de este reporte. Las novedades incluyen hechos que puedan significar avances o postergaciones en el desarrollo de la cartera local y en el inicio productivo de proyectos mineros argentinos en todas sus etapas. La fuente de la información son publicaciones oficiales de las compañías operadoras disponibles al cierre de esta edición y la veracidad de los datos es exclusiva responsabilidad de las mismas. La escala de colores ubica al proyecto en la etapa de avance técnico en que se encuentra según lo declarado por las propias compañías en sus reportes públicos.

