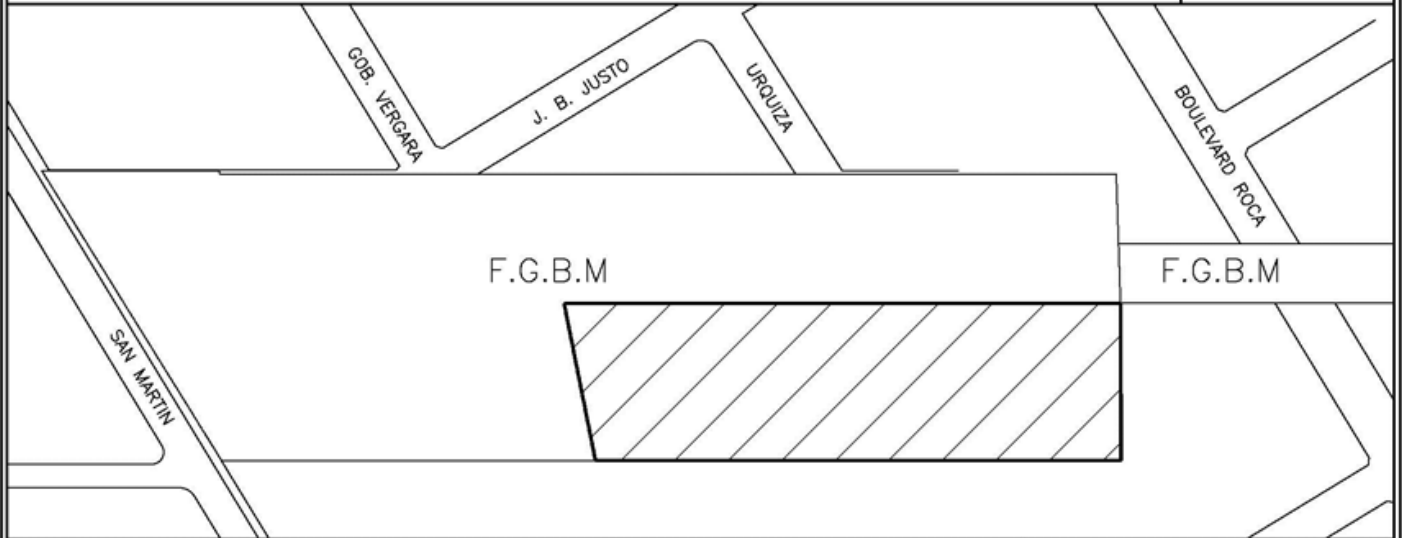


ANEXO II


	IDENTIFICACIÓN DEL INMUEBLE	PROVINCIA	PARTIDO/ DEPARTAMENTO	LOCALIDAD	NOMENCLATURA CATASTRAL
1	J.J. Urquiza Nº 2501, parte de cuadro de estación Florida, del Ramal GM. 16	BUENOS AIRES	Vicente López	Florida	Sin Catastrar – Se encuentra dentro del Partido de Vicente López (110) - Circunscripción II – Sección H
2	Av. del Libertador Nº 3880 entre Av. Intendente Bullrich y Av. Cerviño. Zona de Vías del F.C.S.M. S.M. (A)	CABA	---	---	Circunscripción 18 – Sección 21 – Manzana 86A – Parcela 5 (parte)

CROQUIS CORRESPONDIENTE AL INMUEBLE DE ORDEN N° 1

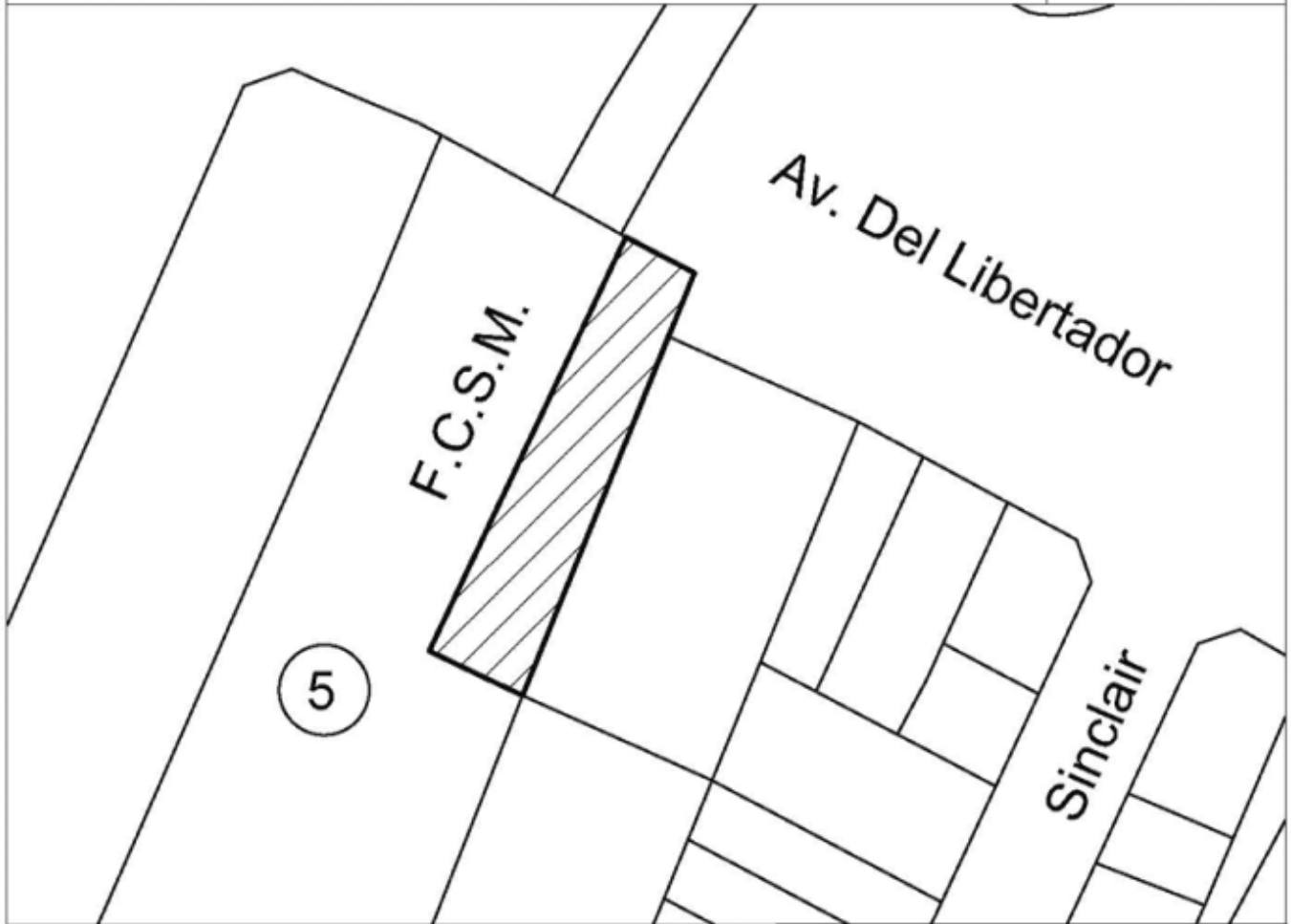


NOTA: Las medidas consignadas son aproximadas sujetas a mensura.


REFERENCIAS

-  Parte Sección H - Sector sin catastrar.
- Sector a enajenar.
- Superficie: 9582,00m²

CROQUIS CORRESPONDIENTE AL INMUEBLE DE ORDEN N°2



REFERENCIAS

 Parte Pc. 5. Autorización venta. Superficie: 650,00 m²

NOTA: Las medidas consignadas son aproximadas sujetas a mensura.



República Argentina - Poder Ejecutivo Nacional
2018 - Año del Centenario de la Reforma Universitaria

Hoja Adicional de Firmas
Anexo

Número:

Referencia: EX-2018-39191758-APN-DMEYD#AABE. Anexo II. Autorización para disponer/ enajenar.-

El documento fue importado por el sistema GEDO con un total de 3 pagina/s.