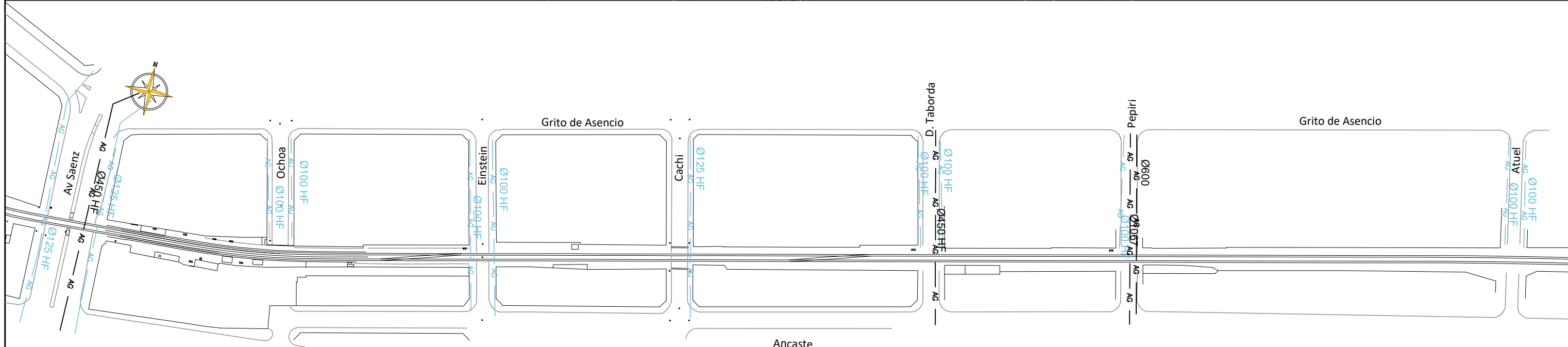
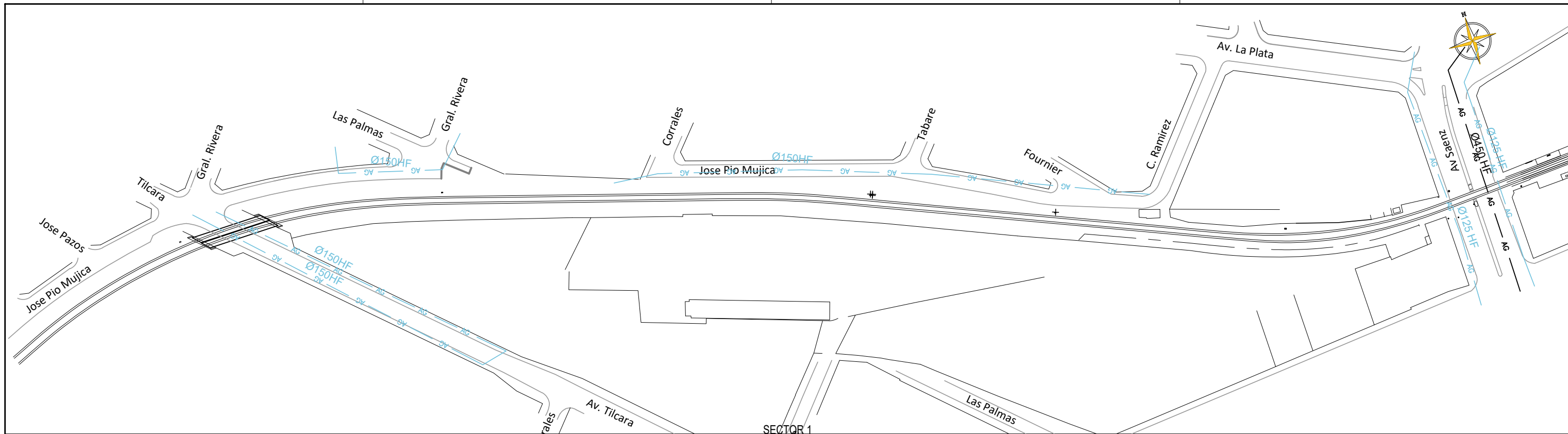
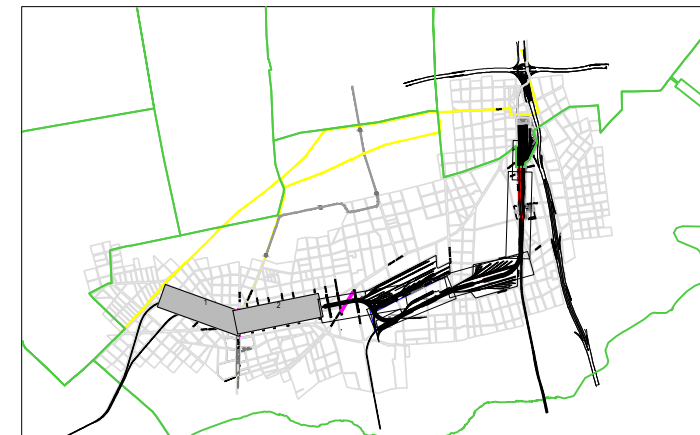


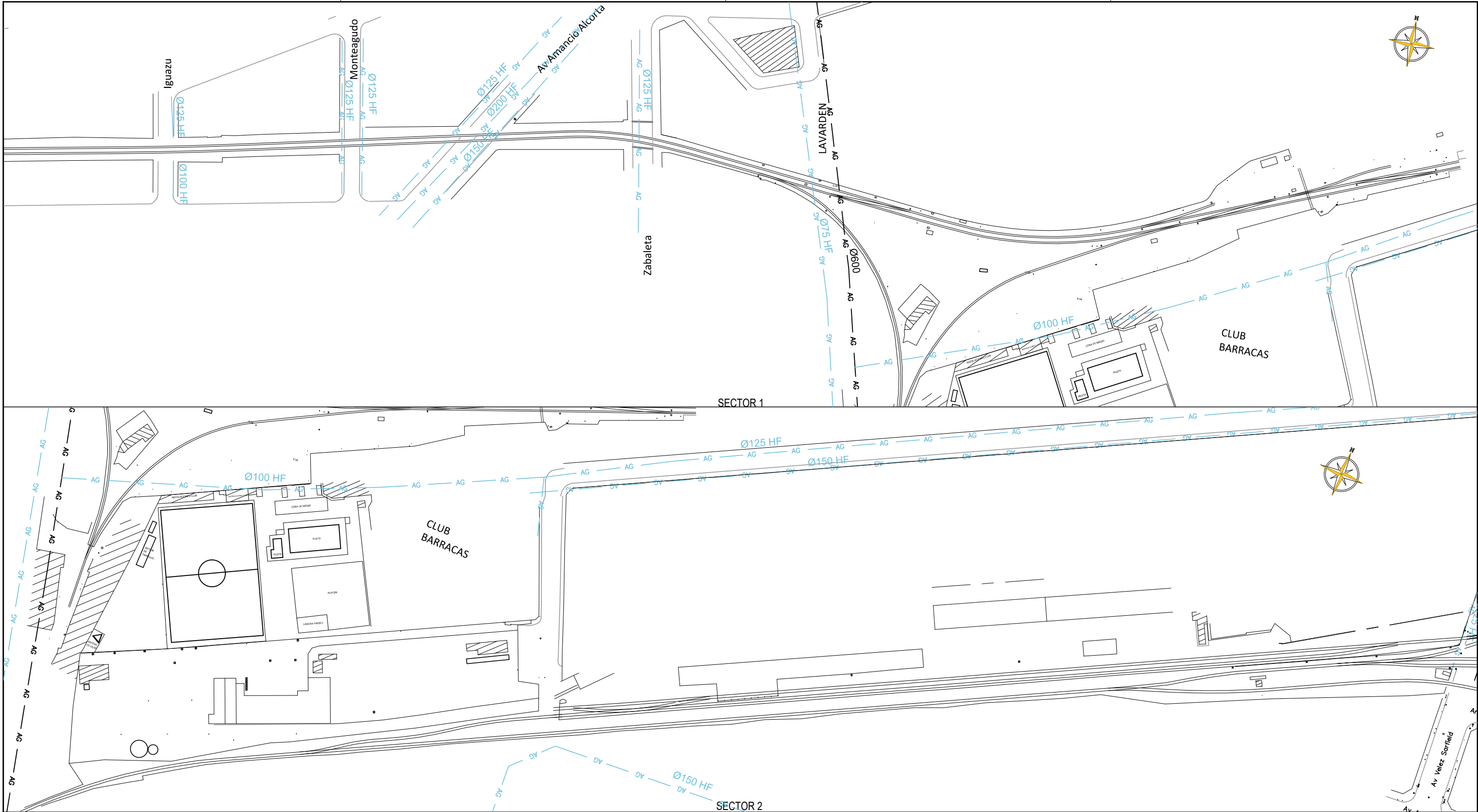
	<b>ANTEPROYECTO Y ESTUDIO TÉCNICO DE IMPACTO AMBIENTAL VIADUCTO FERROVIARIO ELEVADO BELGRANO SUR</b> TRAMO INTERSECCIÓN CALLE TABORDA HASTA NUEVA ESTACIÓN CONSTITUCIÓN
CONTENIDO	<b>Anexo Capítulo 9- Interferencias</b>




**NOTAS:** LA INFORMACIÓN MOSTRADA EN LOS PLANOS FUE ELABORADA EN BASE A LOS DATOS PROPORCIONADOS POR LAS EMPRESAS DE SERVICIOS PÚBLICOS, EL GCBA Y LAS OPERADORAS FERROVIARIAS. LOS DIÁMETROS Y LA UBICACIÓN DEFINITIVA DE LAS CONDUCCIONES SUBTERRÁNEAS DEBERÁN SER VERIFICADOS POR EL CONTRATISTA MEDIANTE SONDEOS MANUALES.







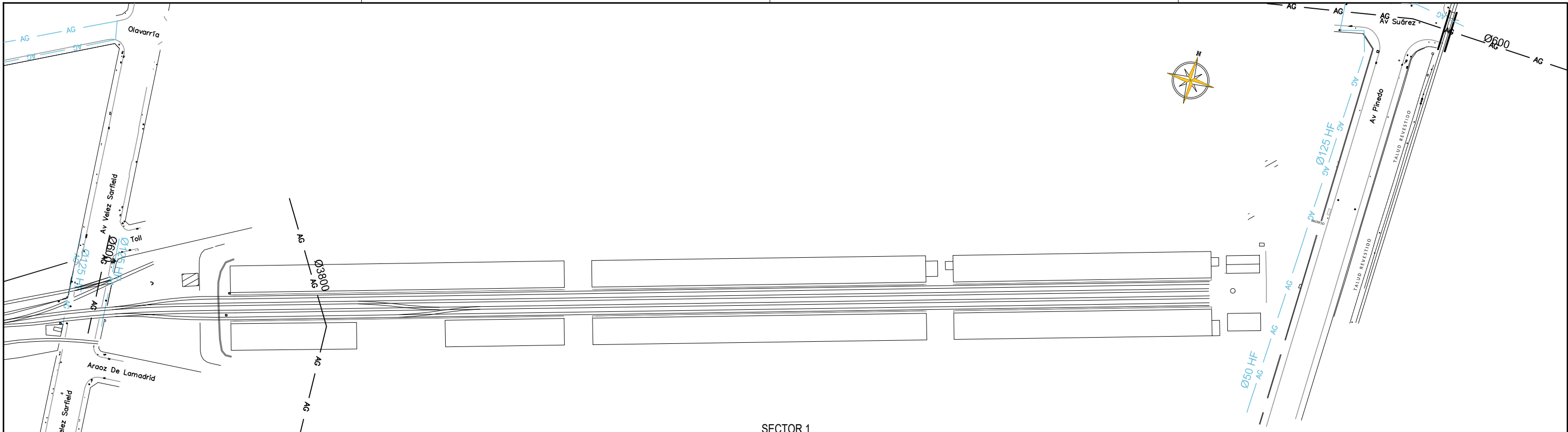
**NOTAS:** LA INFORMACIÓN MOSTRADA EN LOS PLANOS FUE ELABORADA EN BASE A LOS DATOS PROPORCIONADOS POR LAS EMPRESAS DE SERVICIOS PÚBLICOS, EL GCBA Y LAS OPERADORAS FERROVIARIAS. LOS DIÁMETROS Y LA UBICACIÓN DEFINITIVA DE LAS CONDUCCIONES SUBTERRÁNEAS DEBERÁN SER VERIFICADOS POR EL CONTRATISTA MEDIANTE SONDEOS MANUALES.



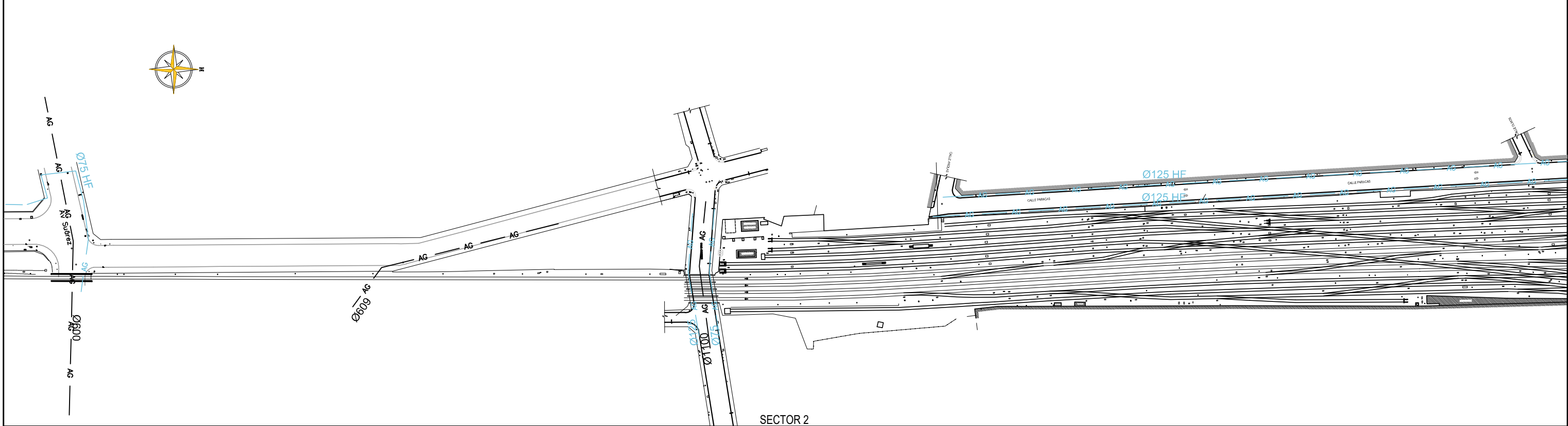
**CROQUIS DE UBICACION**



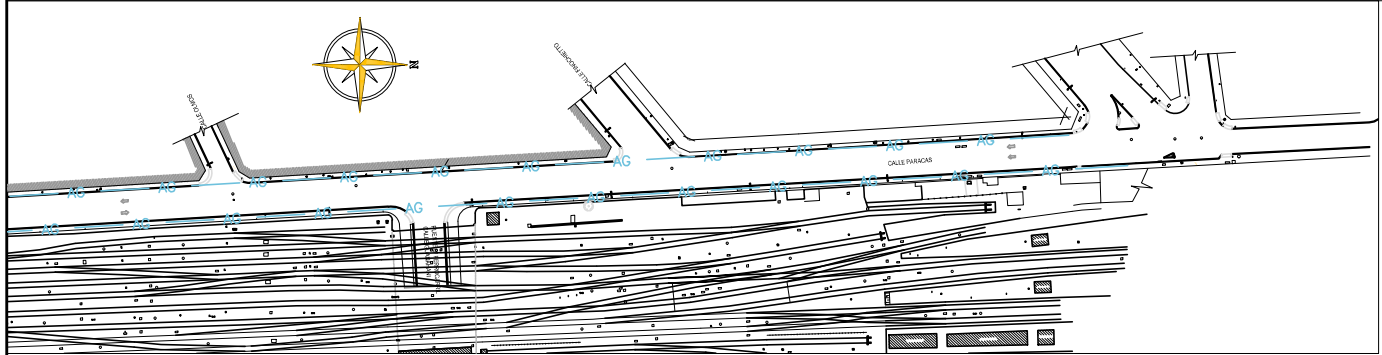
 <b>Ministerio de Transporte</b> <b>Unidad Ejecutora Central</b>			
<b>ANTEPROYECTO</b> <b>VIADUCTO FC BELGRANO SUR</b> TRAMO CALLE CORRALES - ESTACIÓN CONSTITUCIÓN			
<b>TÍTULO:</b> INTERFERENCIAS - SERVICIOS PÚBLICOS AGUA POTABLE - AYSA			
PROY:	C.J.M.	ESCALAS:	1:1250
ELAB:	C.J.M.	FECHA:	20/02/2015
APROB:	H.M.	N°: VFBS-IN-PL-0002-01	



SECTOR 1



SECTOR 2



SECTOR 3

CROQUIS DE UBICACION



**NOTAS:** LA INFORMACIÓN MOSTRADA EN LOS PLANOS FUE ELABORADA EN BASE A LOS DATOS PROPORCIONADOS POR LAS EMPRESAS DE SERVICIOS PÚBLICOS, EL GCBA Y LAS OPERADORAS FERROVIARIAS. LOS DIÁMETROS Y LA UBICACIÓN DEFINITIVA DE LAS CONDUCCIONES SUBTERRÁNEAS DEBERÁN SER VERIFICADOS POR EL CONTRATISTA MEDIANTE SONDEOS MANUALES.



**Ministerio de Transporte**  
**Unidad Ejecutora Central**

ANTEPROYECTO

**VIADUCTO FC BELGRANO SUR**

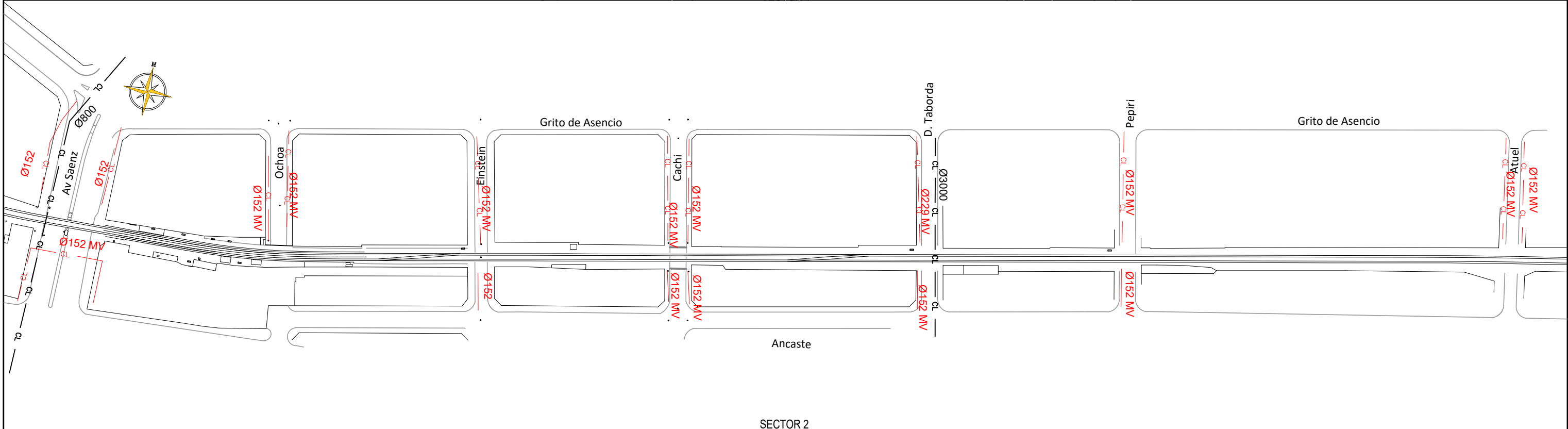
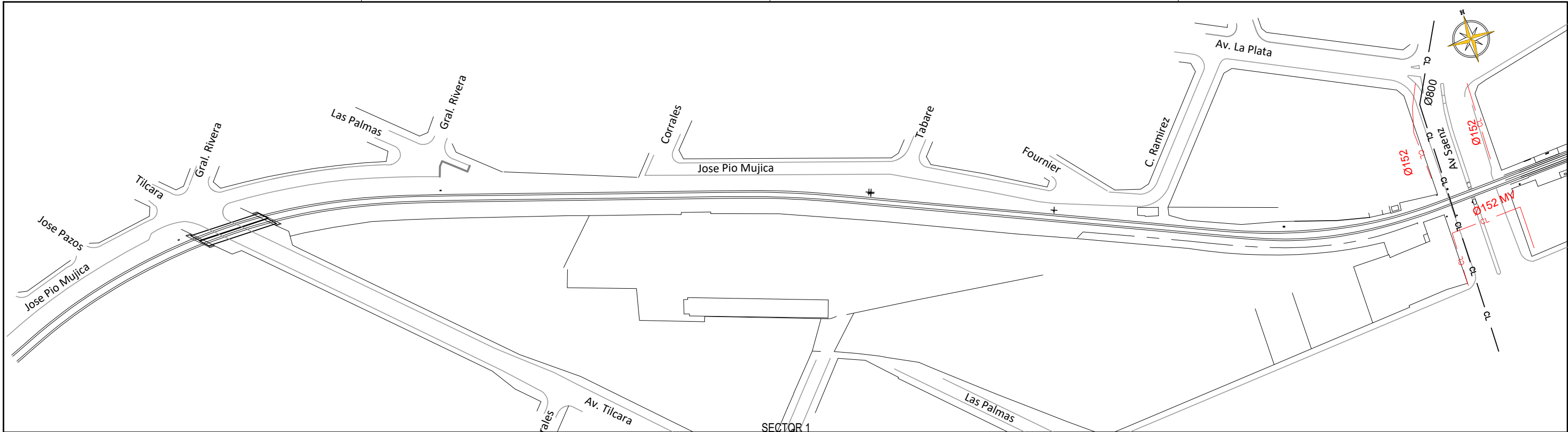
TRAMO CALLE CORRALES - ESTACIÓN CONSTITUCIÓN

TÍTULO:

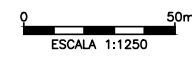
INTERFERENCIAS - SERVICIOS PÚBLICOS

AGUA POTABLE - AYSA

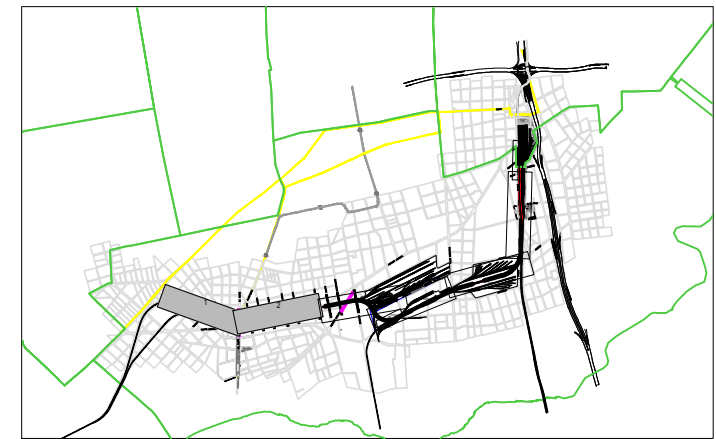
PROY:	C.J.M.	ESCALAS:	1:1250	FECHA:	20/02/2015	N°:	VFBS-IN-PL-0003-01
ELAB:	C.J.M.						
APROB:	H.M.						



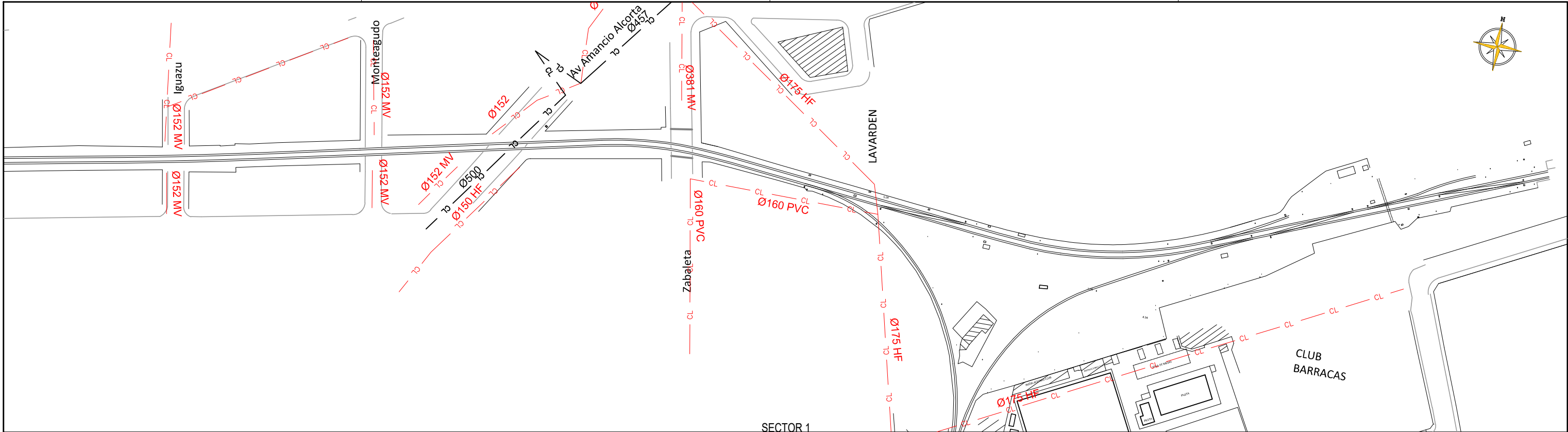
**NOTAS:** LA INFORMACIÓN MOSTRADA EN LOS PLANOS FUE ELABORADA EN BASE A LOS DATOS PROPORCIONADOS POR LAS EMPRESAS DE SERVICIOS PÚBLICOS, EL GCBA Y LAS OPERADORAS FERROVIARIAS. LOS DIÁMETROS Y LA UBICACIÓN DEFINITIVA DE LAS CONDUCCIONES SUBTERRÁNEAS DEBERÁN SER VERIFICADOS POR EL CONTRATISTA MEDIANTE SONDEOS MANUALES.



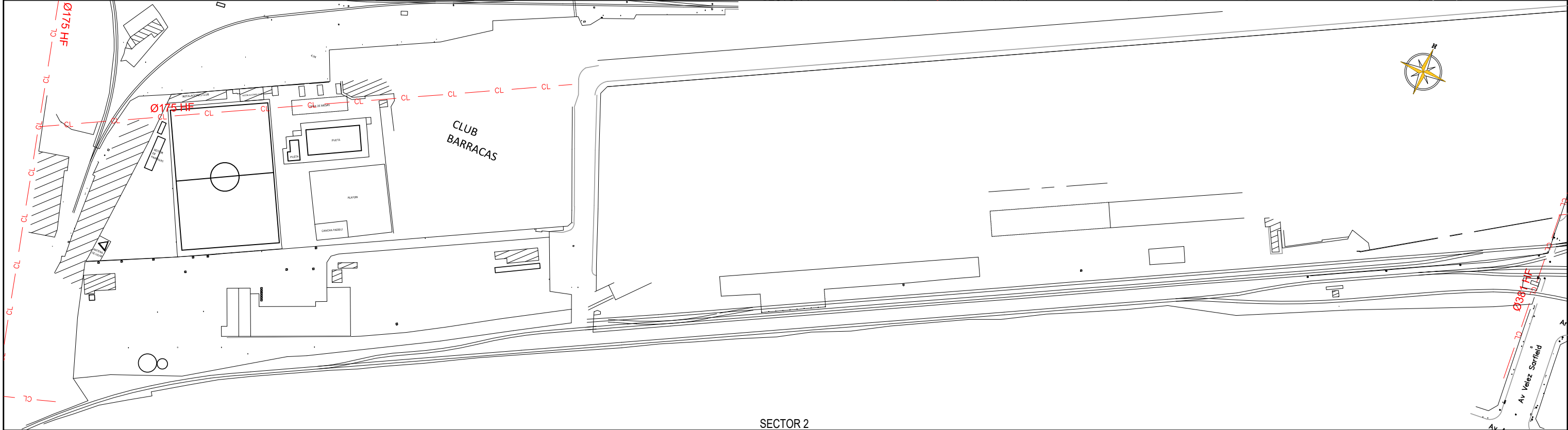
**CROQUIS DE UBICACION**



<b>Ministerio de Transporte</b> <b>Unidad Ejecutora Central</b>			
<b>ANTEPROYECTO</b> <b>VIADUCTO FC BELGRANO SUR</b> TRAMO CALLE CORRALES - ESTACIÓN CONSTITUCIÓN			
<b>TÍTULO:</b> INTERFERENCIAS - SERVICIOS PÚBLICOS CLOACA - AYSA			
PROY.	C.J.M.	ESCALAS :	1:1250
ELAB.	C.J.M.	FECHA:	20/02/2015
APROB.	H.M.	N°: VFBS-IN-PL-0004-01	




SECTOR 1



SECTOR 2

**NOTAS:** LA INFORMACIÓN MOSTRADA EN LOS PLANOS FUE ELABORADA EN BASE A LOS DATOS PROPORCIONADOS POR LAS EMPRESAS DE SERVICIOS PÚBLICOS, EL GCBA Y LAS OPERADORAS FERROVIARIAS. LOS DIÁMETROS Y LA UBICACIÓN DEFINITIVA DE LAS CONDUCCIONES SUBTERRÁNEAS DEBERÁN SER VERIFICADOS POR EL CONTRATISTA MEDIANTE SONDEOS MANUALES.



CROQUIS DE UBICACION





**Ministerio de Transporte**  
**Unidad Ejecutora Central**

ANTEPROYECTO

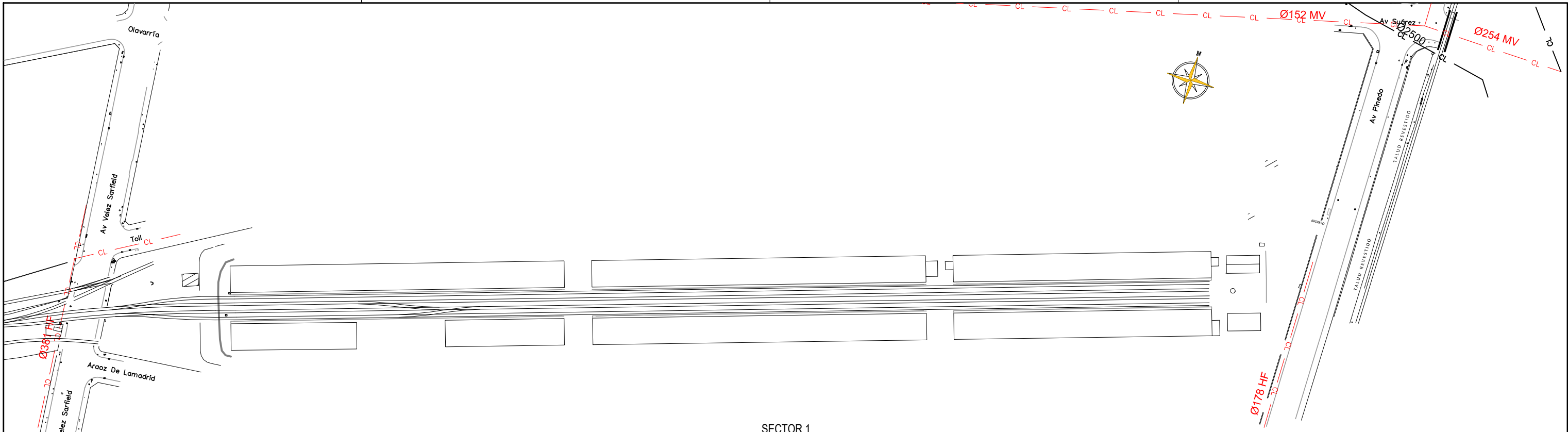
**VIADUCTO FC BELGRANO SUR**  
TRAMO CALLE CORRALES - ESTACIÓN CONSTITUCIÓN

TÍTULO:

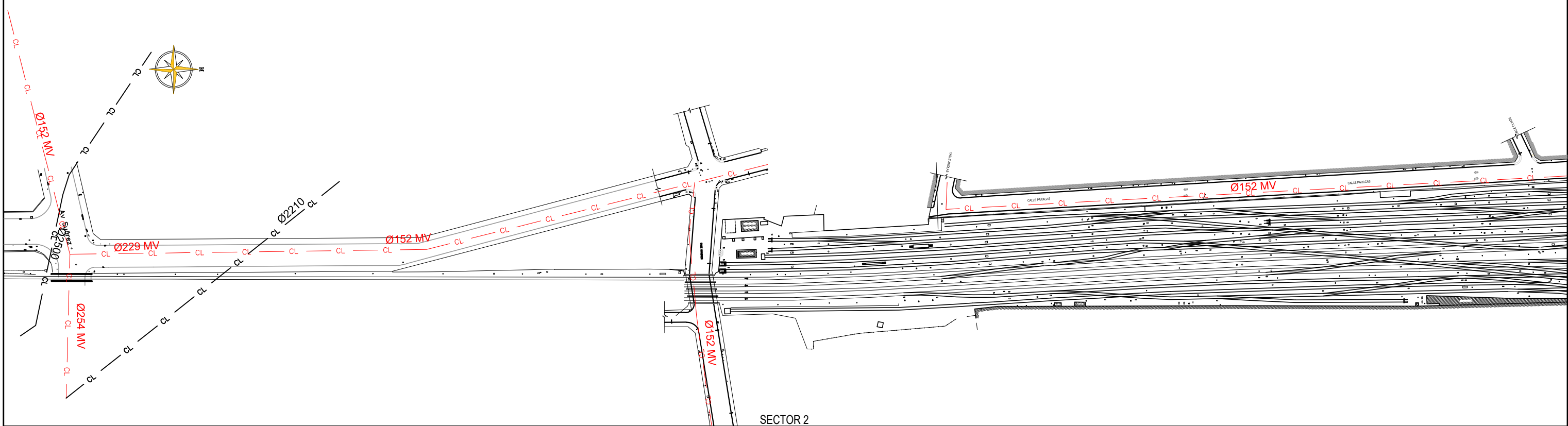
INTERFERENCIAS - SERVICIOS PÚBLICOS  
CLOACA - AYSA

PROY.	C.J.M.	ESCALAS :	1:1250	FECHA:	20/02/2015	N°: VFBS-IN-PL-0005-01
ELAB.	C.J.M.					
APROB.	H.M.					





SECTOR 1



SECTOR 2



SECTOR 3

CROQUIS DE UBICACION



**NOTAS:** LA INFORMACIÓN MOSTRADA EN LOS PLANOS FUE ELABORADA EN BASE A LOS DATOS PROPORCIONADOS POR LAS EMPRESAS DE SERVICIOS PÚBLICOS, EL GCBA Y LAS OPERADORAS FERROVIARIAS. LOS DIÁMETROS Y LA UBICACIÓN DEFINITIVA DE LAS CONDUCCIONES SUBTERRÁNEAS DEBERÁN SER VERIFICADOS POR EL CONTRATISTA MEDIANTE SONDEOS MANUALES.



**Ministerio de Transporte**  
**Unidad Ejecutora Central**

ANTEPROYECTO

**VIADUCTO FC BELGRANO SUR**  
TRAMO CALLE CORRALES - ESTACIÓN CONSTITUCIÓN

TÍTULO:

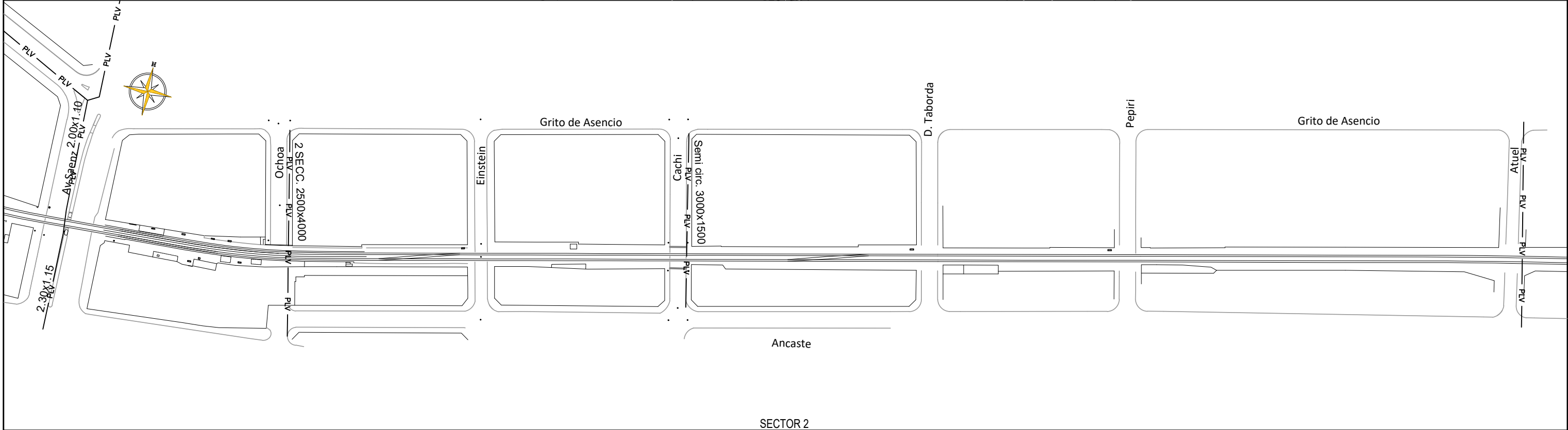
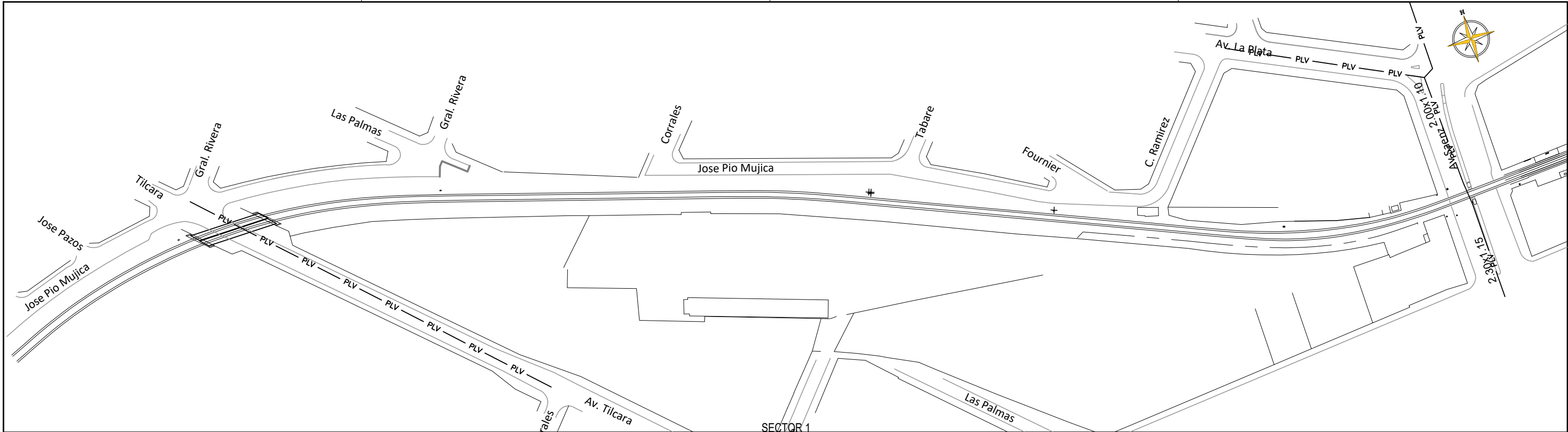
INTERFERENCIAS - SERVICIOS PÚBLICOS  
CLOACA - AYSA

PROY.	C.J.M.
ELAB.	C.J.M.
APROB.	H.M.

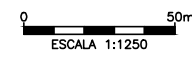
ESCALAS : 1:1250

FECHA: 20/02/2015

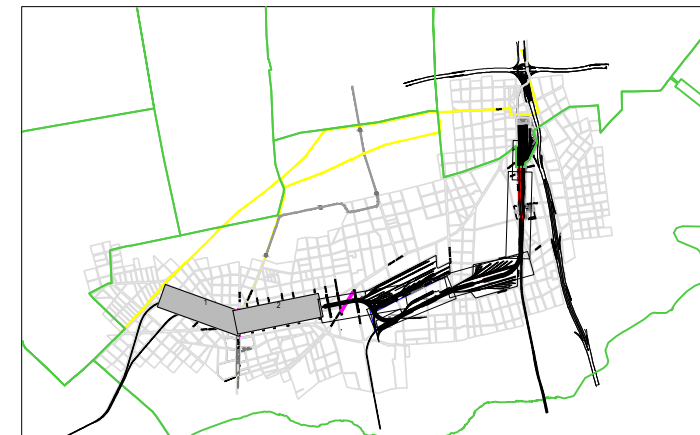
N°: VFBS-IN-PL-0006-01



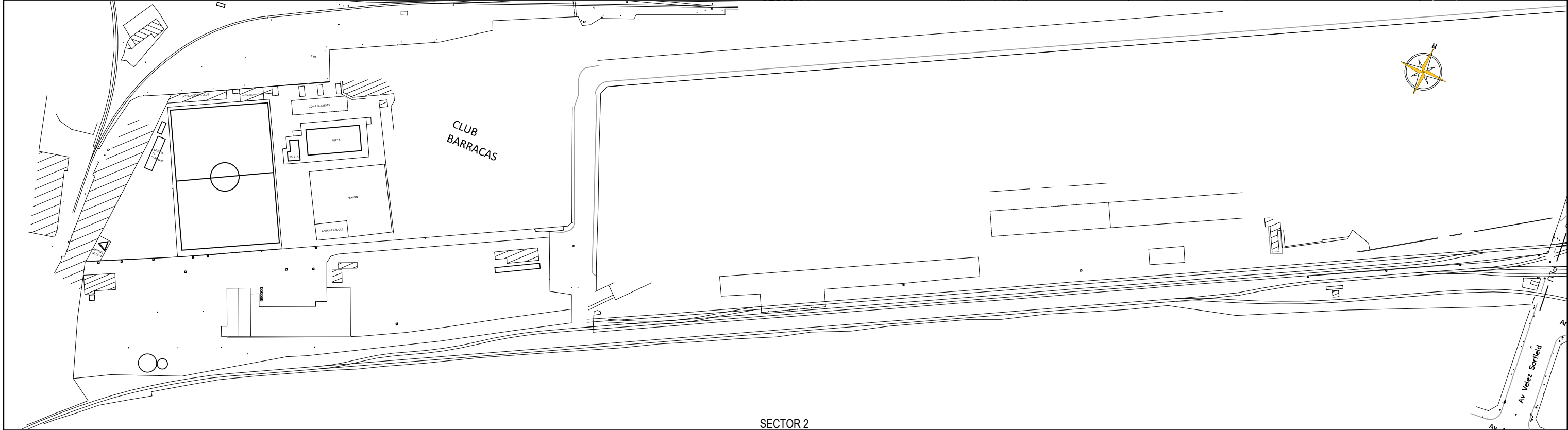
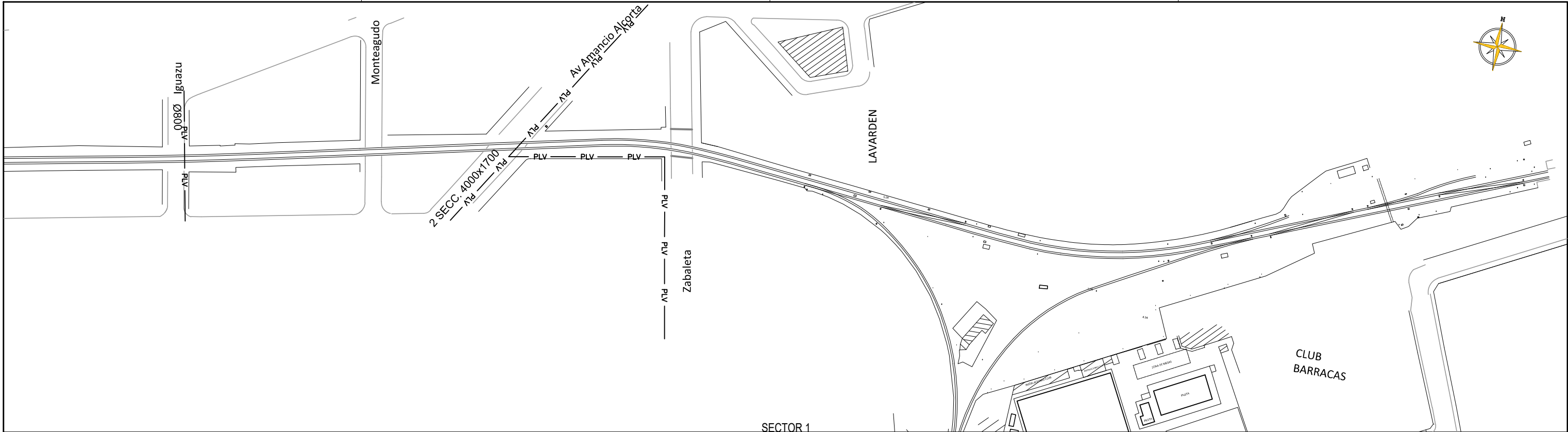
**NOTAS:** LA INFORMACIÓN MOSTRADA EN LOS PLANOS FUE ELABORADA EN BASE A LOS DATOS PROPORCIONADOS POR LAS EMPRESAS DE SERVICIOS PÚBLICOS, EL GCBA Y LAS OPERADORAS FERROVIARIAS. LOS DIÁMETROS Y LA UBICACIÓN DEFINITIVA DE LAS CONDUCCIONES SUBTERRÁNEAS DEBERÁN SER VERIFICADOS POR EL CONTRATISTA MEDIANTE SONDEOS MANUALES.




#### CROQUIS DE UBICACION



 <b>Ministerio de Transporte</b> <b>Unidad Ejecutora Central</b>			
ANTEPROYECTO <b>VIADUCTO FC BELGRANO SUR</b> TRAMO CALLE CORRALES - ESTACIÓN CONSTITUCIÓN			
TÍTULO: INTERFERENCIAS - SERVICIOS PÚBLICOS PLUVIAL - GCBA			
PROY. C.J.M.	ELAB. C.J.M.	ESCALAS: 1:1250	FECHA: 20/02/2015
APROB. H.M.			N°: VFBS-IN-PL-0007-01



**NOTAS:** LA INFORMACIÓN MOSTRADA EN LOS PLANOS FUE ELABORADA EN BASE A LOS DATOS PROPORCIONADOS POR LAS EMPRESAS DE SERVICIOS PÚBLICOS, EL GCBA Y LAS OPERADORAS FERROVIARIAS. LOS DIÁMETROS Y LA UBICACIÓN DEFINITIVA DE LAS CONDUCCIONES SUBTERRÁNEAS DEBERÁN SER VERIFICADOS POR EL CONTRATISTA MEDIANTE SONDEOS MANUALES.



CROQUIS DE UBICACION





**Ministerio de Transporte**  
**Unidad Ejecutora Central**

ANTEPROYECTO

**VIADUCTO FC BELGRANO SUR**  
TRAMO CALLE CORRALES - ESTACIÓN CONSTITUCIÓN

TÍTULO:

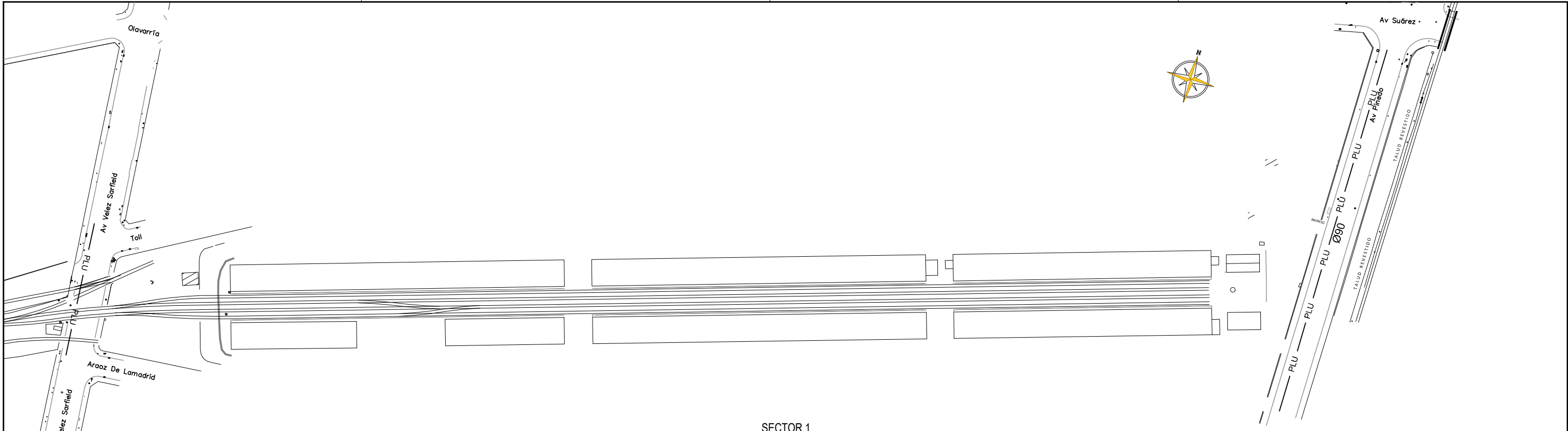
INTERFERENCIAS - SERVICIOS PÚBLICOS  
PLUVIAL - GCBA

PROY.	C.J.M.
ELAB.	C.J.M.
APROB.	H.M.

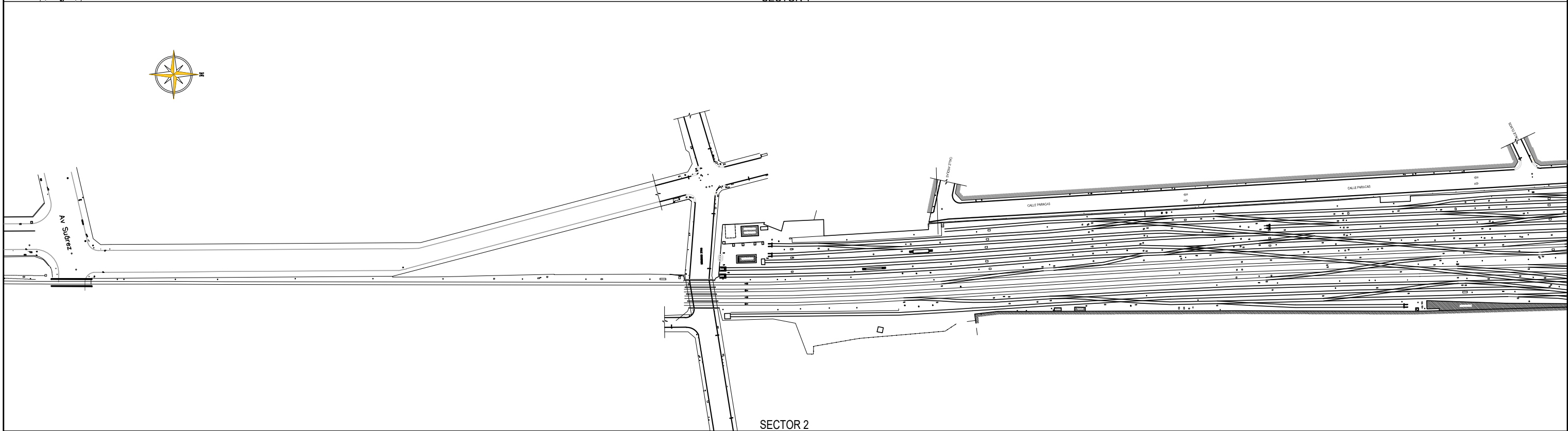
ESCALAS : 1:1250

FECHA: 20/02/2015

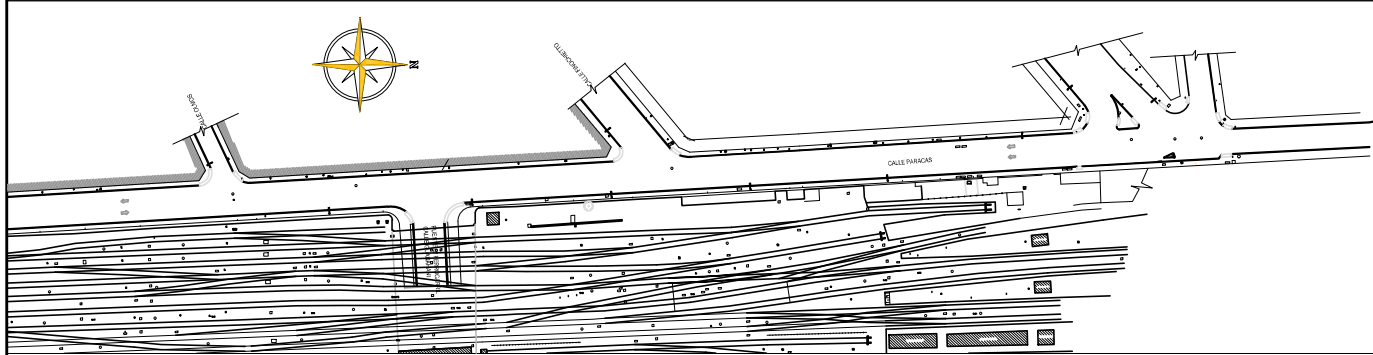
N°: VFBS-IN-PL-0008-01



SECTOR 1



SECTOR 2



SECTOR 3

CROQUIS DE UBICACION

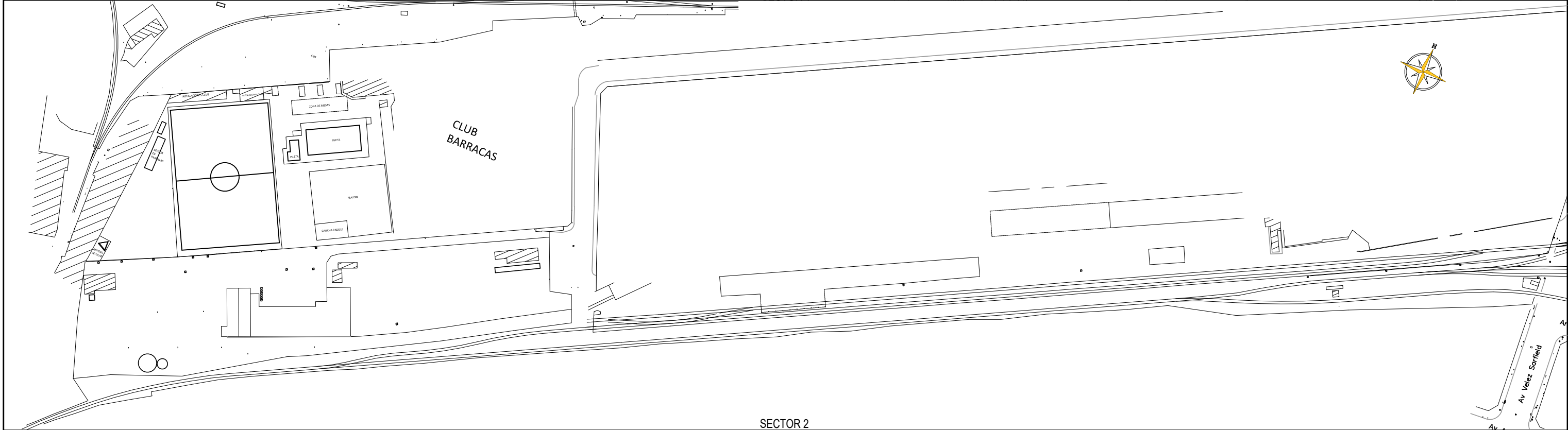
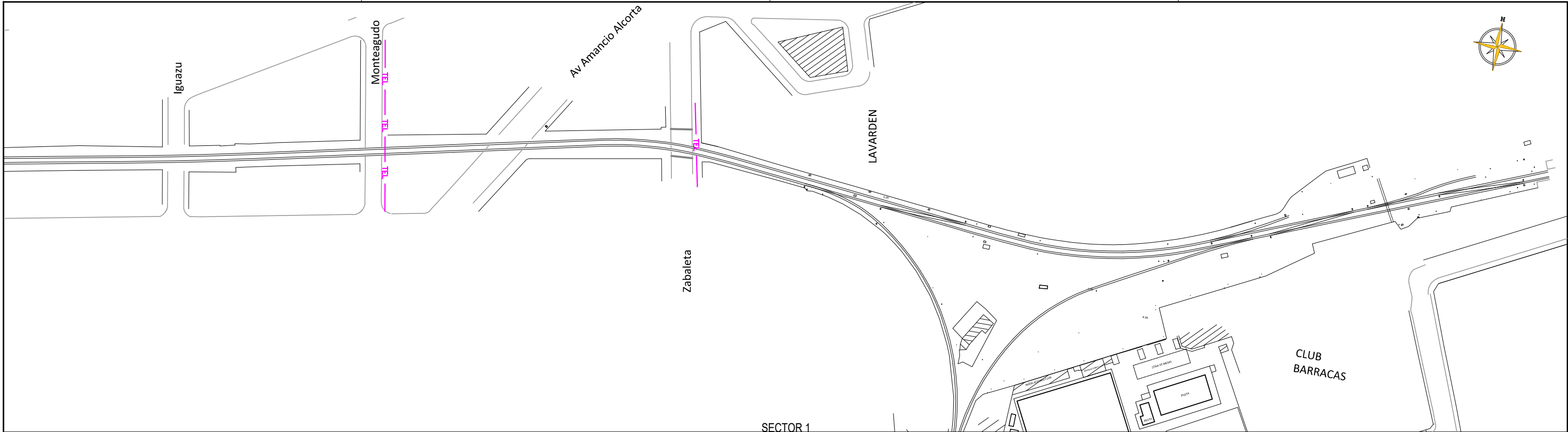


**NOTAS:** LA INFORMACIÓN MOSTRADA EN LOS PLANOS FUE ELABORADA EN BASE A LOS DATOS PROPORCIONADOS POR LAS EMPRESAS DE SERVICIOS PÚBLICOS, EL GCBA Y LAS OPERADORAS FERROVIARIAS. LOS DIÁMETROS Y LA UBICACIÓN DEFINITIVA DE LAS CONDUCCIONES SUBTERRÁNEAS DEBERÁN SER VERIFICADOS POR EL CONTRATISTA MEDIANTE SONDEOS MANUALES.

 <b>Ministerio de Transporte Unidad Ejecutora Central</b>			
<b>ANTEPROYECTO VIADUCTO FC BELGRANO SUR</b> TRAMO CALLE CORRALES - ESTACIÓN CONSTITUCIÓN			
TÍTULO: INTERFERENCIAS - SERVICIOS PÚBLICOS PLUVIAL - GCBA			
PROY: ELAB: APROB:	C.J.M. C.J.M. H.M.	ESCALAS: 1:1250	FECHA: 20/02/2015
			N°: VFBS-IN-PL-009-01







**NOTAS:** LA INFORMACIÓN MOSTRADA EN LOS PLANOS FUE ELABORADA EN BASE A LOS DATOS PROPORCIONADOS POR LAS EMPRESAS DE SERVICIOS PÚBLICOS, EL GCBA Y LAS OPERADORAS FERROVIARIAS. LOS DIÁMETROS Y LA UBICACIÓN DEFINITIVA DE LAS CONDUCCIONES SUBTERRÁNEAS DEBERÁN SER VERIFICADOS POR EL CONTRATISTA MEDIANTE SONDEOS MANUALES.

**REFERENCIAS:** — TEL — TELEFÓNICA AÉREO  
— TEL — TELEFÓNICA SUBTERRÁNEO  
— TEL — TELECOM SUBTERRÁNEO (EN BANDEJA PORTACABLES EN TERRAPLÉN FC ROCA)

0 50m  
ESCALA 1:1250

**CROQUIS DE UBICACION**





**Ministerio de Transporte**  
**Unidad Ejecutora Central**

ANTEPROYECTO

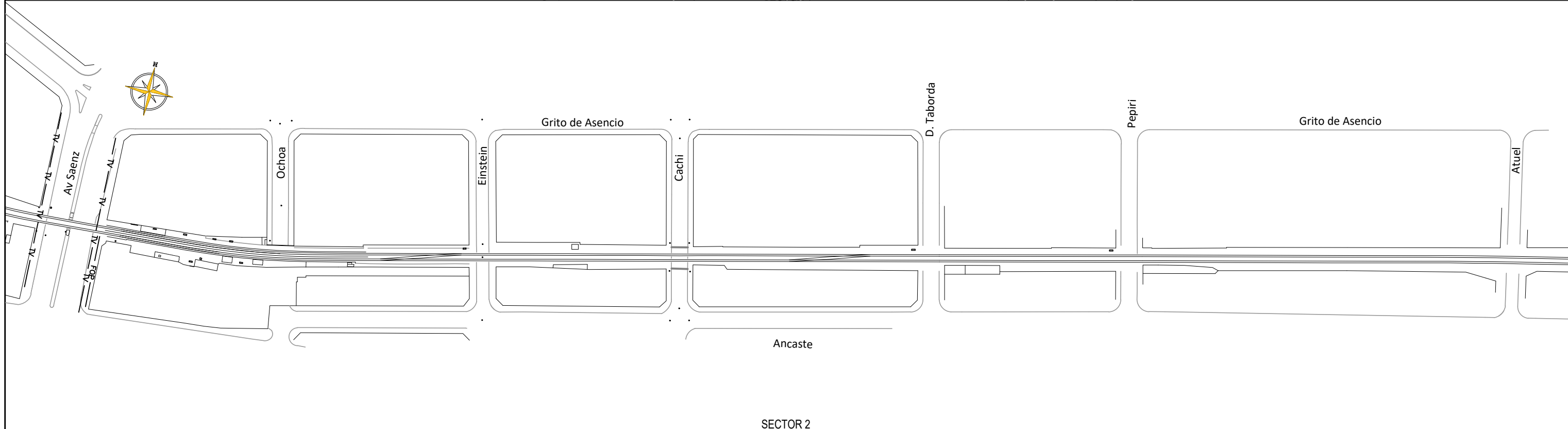
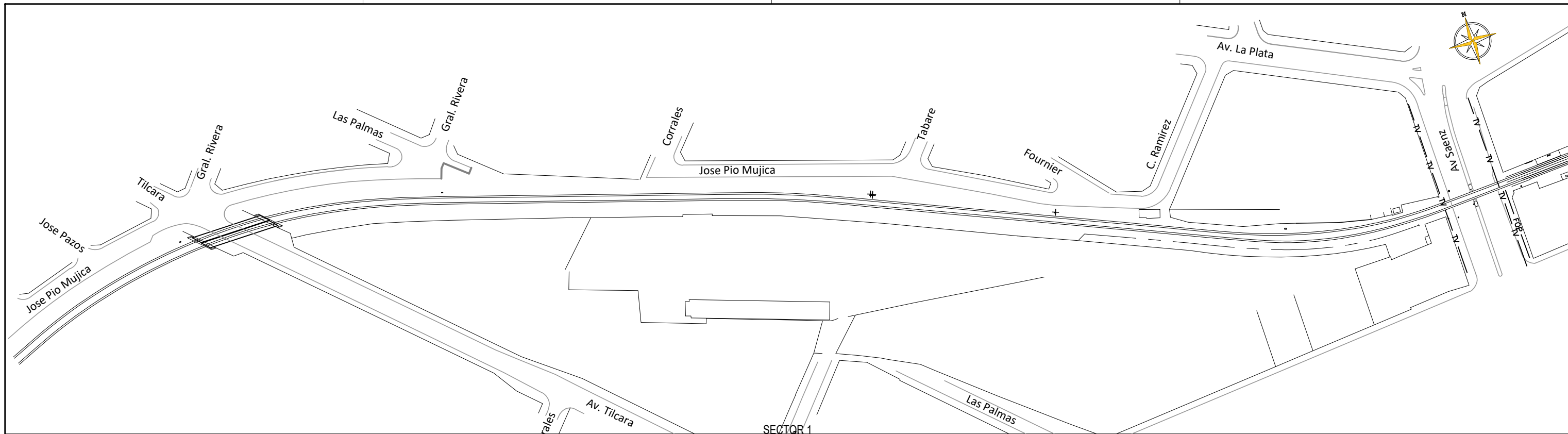
**VIADUCTO FC BELGRANO SUR**  
TRAMO CALLE CORRALES - ESTACIÓN CONSTITUCIÓN

TÍTULO:

INTERFERENCIAS - SERVICIOS PÚBLICOS  
TELEFONÍA Y FIBRA ÓPTICA - TELECOM Y TELEFÓNICA

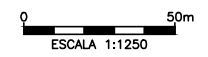
PROY.	C.J.M.	ESCALAS :	1:1250	FECHA:	20/02/2015	N°: VFBS-IN-PL-0011-01
ELAB.	C.J.M.					
APROB.	H.M.					





**NOTAS:** LA INFORMACIÓN MOSTRADA EN LOS PLANOS FUE ELABORADA EN BASE A LOS DATOS PROPORCIONADOS POR LAS EMPRESAS DE SERVICIOS PÚBLICOS, EL GCBA Y LAS OPERADORAS FERROVIARIAS. LOS DIÁMETROS Y LA UBICACIÓN DEFINITIVA DE LAS CONDUCCIONES SUBTERRÁNEAS DEBERÁN SER VERIFICADOS POR EL CONTRATISTA MEDIANTE SONDEOS MANUALES.

**REFERENCIAS:** — TV — CABLEVISIÓN (SUBTERRÁNEO)  
 — TV — CABLEVISIÓN (AÉREO)  
 — FOP — CLARO (SUBTERRÁNEO)  
 — FOP — METROTEL (SUBTERRÁNEO)





Ministerio de Transporte  
Unidad Ejecutora Central

ANTEPROYECTO

**VIADUCTO FC BELGRANO SUR**

TRAMO CALLE CORRALES - ESTACIÓN CONSTITUCIÓN

TÍTULO:

INTERFERENCIAS - SERVICIOS PÚBLICOS  
FIBRA ÓPTICA - CABLEVISIÓN, CLARO Y METROTEL

PROY. C.J.M.

ELAB. C.J.M.

APROB. H.M.

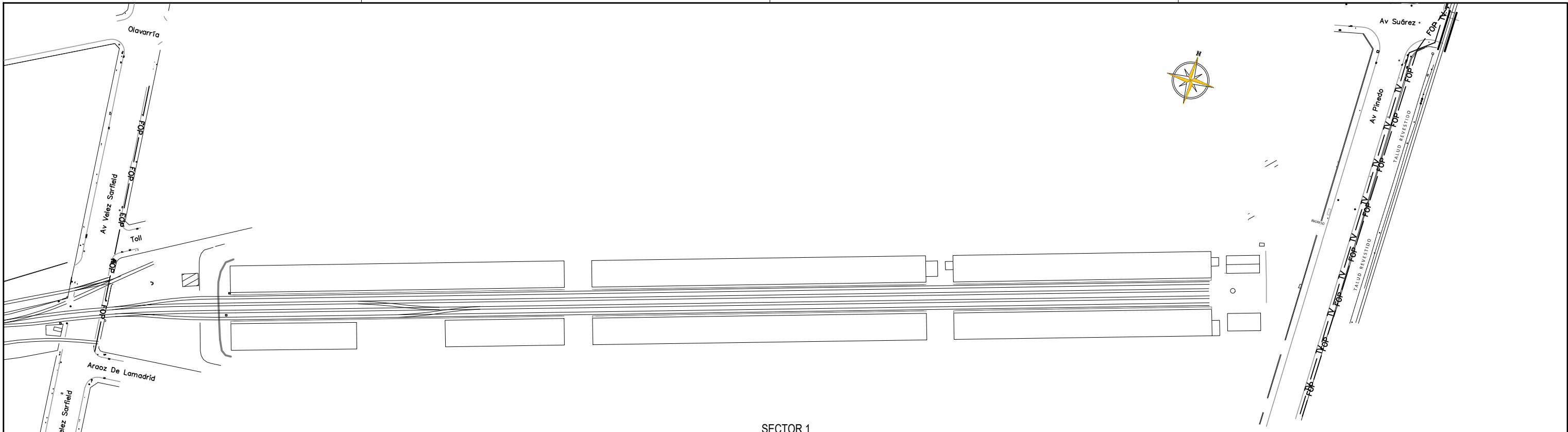
ESCALAS : 1:1250

FECHA: 20/02/2015

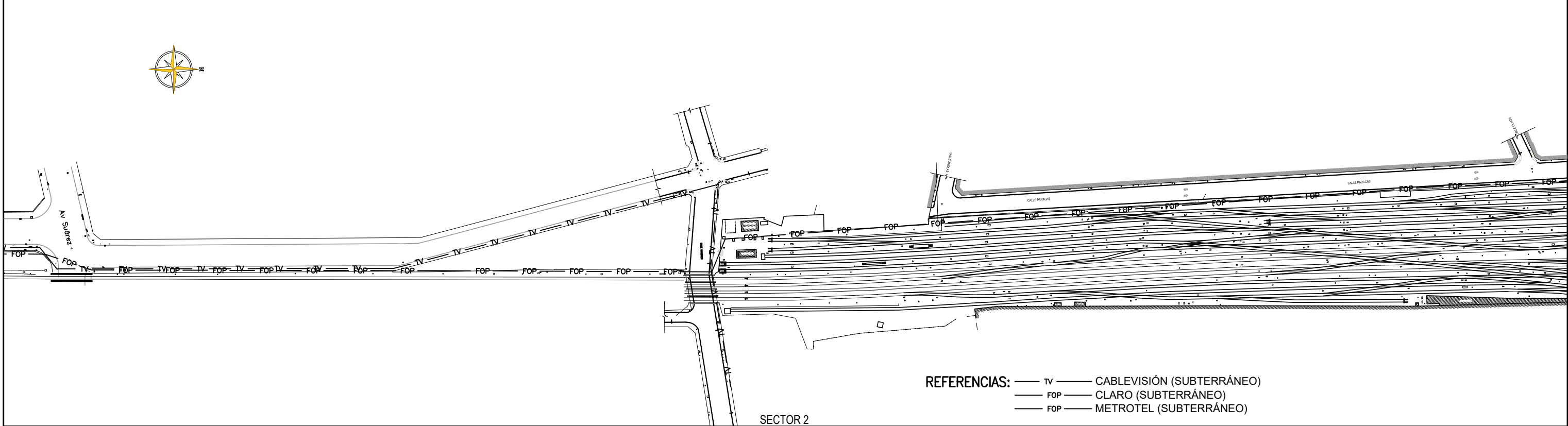
N°:VFBS-IN-PL-0013-01





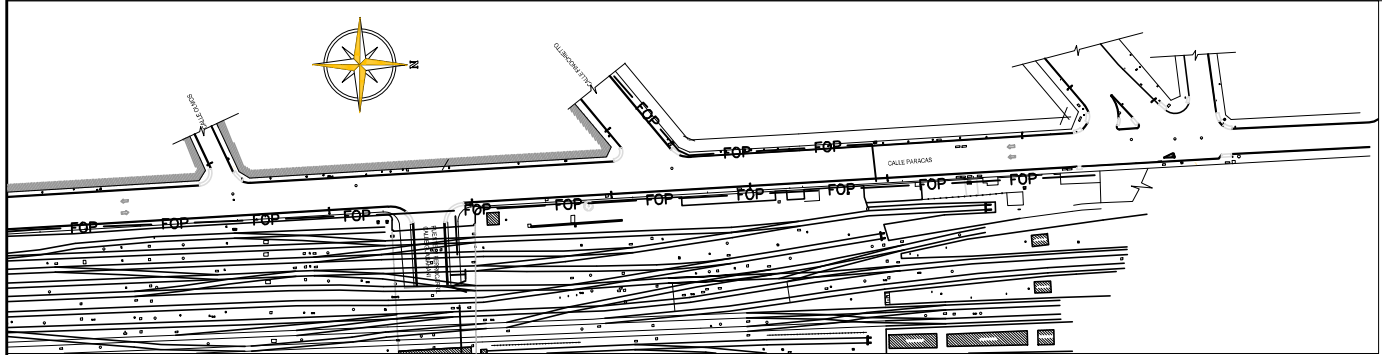


SECTOR 1



SECTOR 2

REFERENCIAS: — TV — CABLEVISIÓN (SUBTERRÁNEO)  
— FOP — CLARO (SUBTERRÁNEO)  
— FOP — METROTEL (SUBTERRÁNEO)



SECTOR 3

CROQUIS DE UBICACION



NOTAS: LA INFORMACIÓN MOSTRADA EN LOS PLANOS FUE ELABORADA EN BASE A LOS DATOS PROPORCIONADOS POR LAS EMPRESAS DE SERVICIOS PÚBLICOS, EL GCBA Y LAS OPERADORAS FERROVIARIAS. LOS DIÁMETROS Y LA UBICACIÓN DEFINITIVA DE LAS CONDUCCIONES SUBTERRÁNEAS DEBERÁN SER VERIFICADOS POR EL CONTRATISTA MEDIANTE SONDEOS MANUALES.

0 50m  
ESCALA 1:1250



Ministerio de Transporte  
Unidad Ejecutora Central

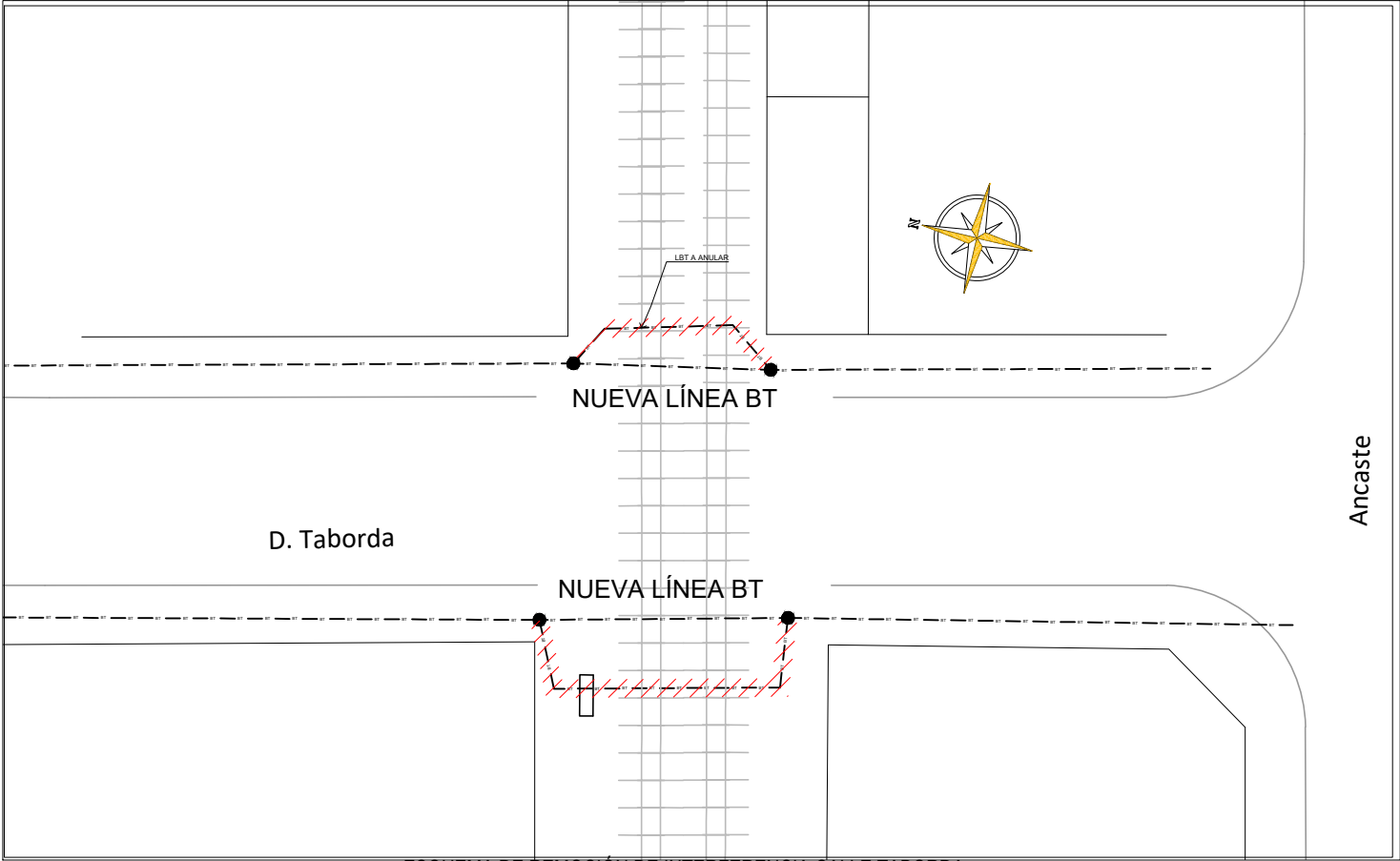
ANTEPROYECTO  
**VIADUCTO FC BELGRANO SUR**  
TRAMO CALLE CORRALES - ESTACIÓN CONSTITUCIÓN

TÍTULO:  
INTERFERENCIAS - SERVICIOS PÚBLICOS  
FIBRA ÓPTICA - CABLEVISIÓN, CLARO Y METROTEL

PROY.	C.J.M.	ESCALAS :	1:1250	FECHA:	20/02/2015	N°:	VFBS-IN-PL-0015-01
ELAB.	C.J.M.						
APROB.	H.M.						

\\FSZ-PE\\IN-PL-0102-BT Taborda-LPI-2017-001.dwg

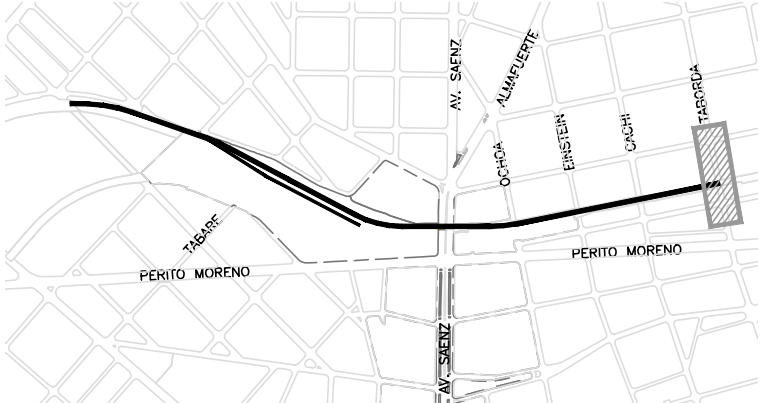
**NOTAS:** LA INFORMACIÓN MOSTRADA EN LOS PLANOS FUE ELABORADA EN BASE A LOS DATOS PROPORCIONADOS POR LAS EMPRESAS DE SERVICIOS PÚBLICOS, EL GCBA Y LAS OPERADORAS FERROVIARIAS. LOS DIÁMETROS Y LA UBICACIÓN DEFINITIVA DE LAS CONDUCCIONES SUBTERRÁNEAS DEBERÁN SER VERIFICADOS POR EL CONTRATISTA MEDIANTE SONDEOS MANUALES.



ESQUEMA DE REMOCIÓN DE INTERFERENCIA CALLE TABORDA



CROQUIS DE UBICACION





**Ministerio de Transporte**  
**Unidad Ejecutora Central**

PROYECTO EJECUTIVO

**ESTACIÓN ELEVADA DE TRASBORDO AV. SAENZ DEL FERROCARRIL BELGRANO SUR**

TÍTULO:

INTERFERENCIAS - SERVICIOS PÚBLICOS

REUBICACIÓN LÍNEA DE BT EDESUR - CALLE TABORDA

PROY.	C.J.M.
ELAB.	C.J.M.
APROB.	H.M.

ESCALAS :	1:200
-----------	-------

FECHA:	09/06/2015
--------	------------

N°:	VFBS-PE-IN-PL-0102-00
-----	-----------------------

	<b>ANTEPROYECTO Y ESTUDIO TÉCNICO DE IMPACTO AMBIENTAL VIADUCTO FERROVIARIO ELEVADO BELGRANO SUR</b> TRAMO INTERSECCIÓN CALLE TABORDA HASTA NUEVA ESTACIÓN CONSTITUCIÓN
CONTENIDO	<b>Anexo Capítulo 9 – Servicios Públicos – Información de proveedores</b>



	<b>ANTEPROYECTO Y ESTUDIO TÉCNICO DE IMPACTO AMBIENTAL VIADUCTO FERROVIARIO ELEVADO BELGRANO SUR</b> TRAMO INTERSECCIÓN CALLE TABORDA HASTA NUEVA ESTACIÓN CONSTITUCIÓN
CONTENIDO	<b>Anexo Capítulo 9 – Servicios Públicos – Información de proveedores AYSA</b>





# Red de agua

## Viaducto FC Belgrano Sur

Tramo 1

**GeRed - Gestión de Redes**  
AGUA Y SANEAMIENTOS ARGENTINOS SA



Escala : 1/6426

Fecha : 08-10-2014 -12:20









# Red de agua Viaducto FC Belgrano Sur

Tramo 3

**GerEd - Gestión de Redes**  
AGUA Y SANEAMIENTOS ARGENTINOS SA

Escala : 1/7524

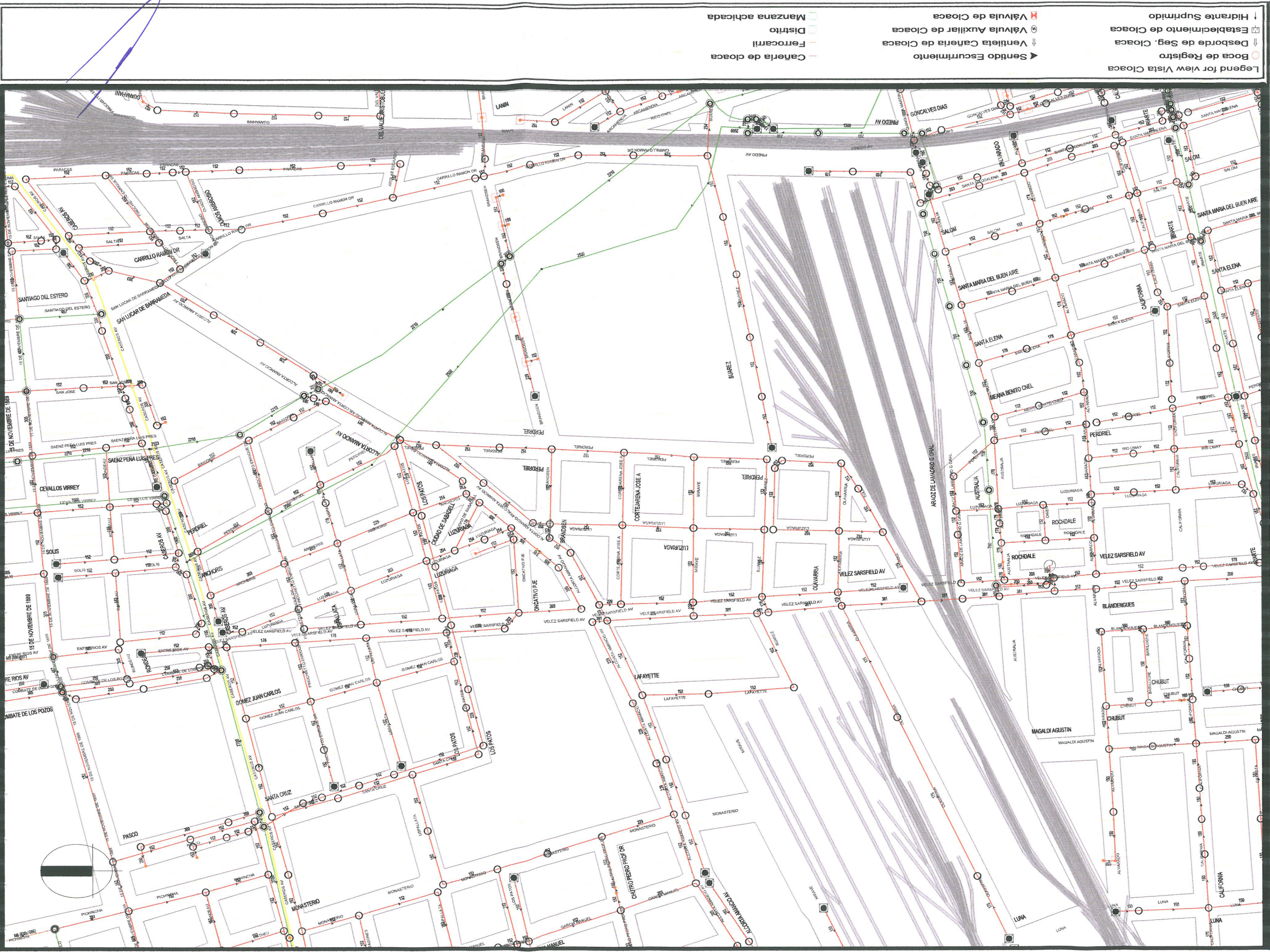
Fecha : 08-10-2014 -12:32

aysa

Legend for view Vista Agua

- |                      |                              |                    |
|----------------------|------------------------------|--------------------|
| □ Cámara de agua     | ↑ Ventileta Cañería de agua  | — Cañería de agua  |
| † Hidrante           | ⊕ Válvula Auxiliar de Agua   | — Ferrocarril      |
| † Hidrante Suprimido | ⊙ Válvula de Retención agua  | — Distrito         |
| ● Nodo de agua       | ⌵ Válvulas de Cierre de Agua | — Manzana achicada |





Legend for view Vista Cloaca

- Establecimiento de Cloaca
- Boca de Registro
- Sentido Escurmiento
- Ventileta Cañeria de Cloaca
- Valvula Auxiliar de Cloaca
- Valvula de Cloaca
- Cañeria de cloaca
- Ferrocarril
- Distrito
- Manzana achicada

# Red de cloaca

## Viaducto FC Belgrano Sur

Tramo 1

**aysa**

**Gered - Gestión de Redes**

**AGUA Y SANEAMIENTOS ARGENTINOS SA**

Escala : 1/6426

Fecha : 08-10-2014 -12:22