

# HLB

ANÁLISIS EPIDEMIOLÓGICO  
DATOS A AGOSTO 2020

## CHACO



# CAPACIDAD PRODUCTIVA

La principal producción de la provincia es el algodón, cuya superficie sembrada representa más del 50% del total nacional (525.000 ha.).

Ocupa una superficie citrícola de 603 hectáreas, lo que representa el 0.46 % de la superficie nacional (132.346 ha)

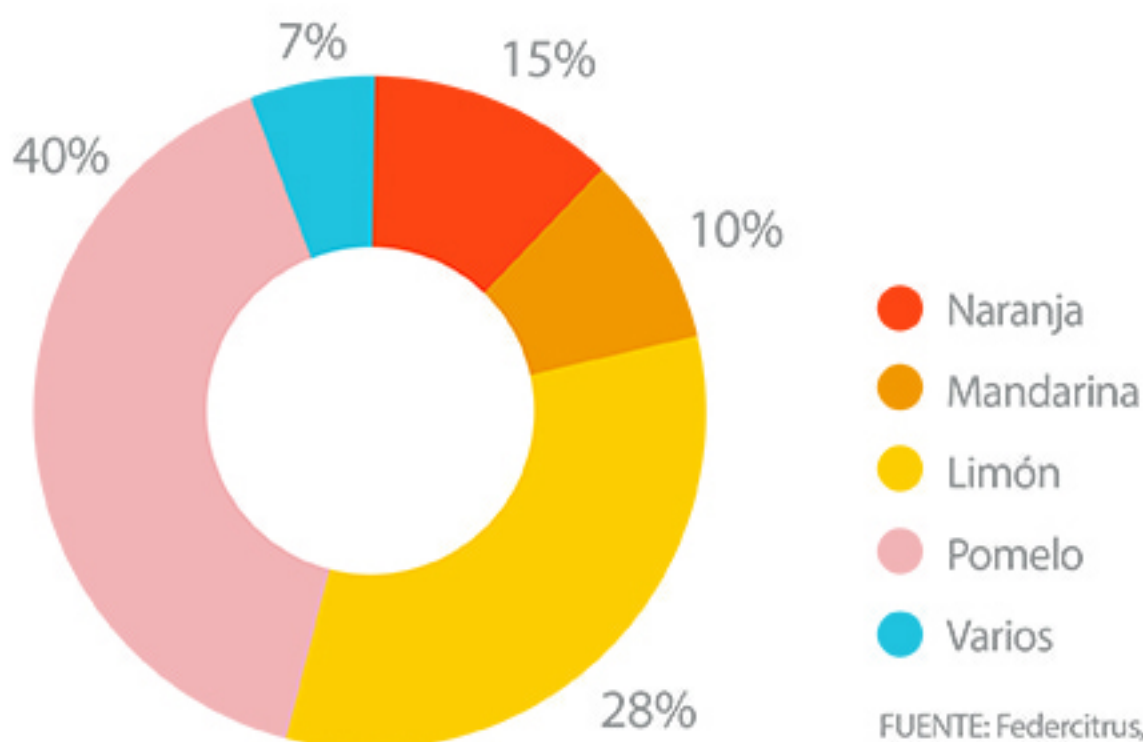
## PRODUCCIÓN CITRÍCOLA

**0,46 %**  
DEL TOTAL NACIONAL

**603 Ha**  
SUPERFICIE DE CÍTRICOS

FUENTE: Federcitrus, 2017.

## SUPERFICIE IMPLANTADA (has/especie)



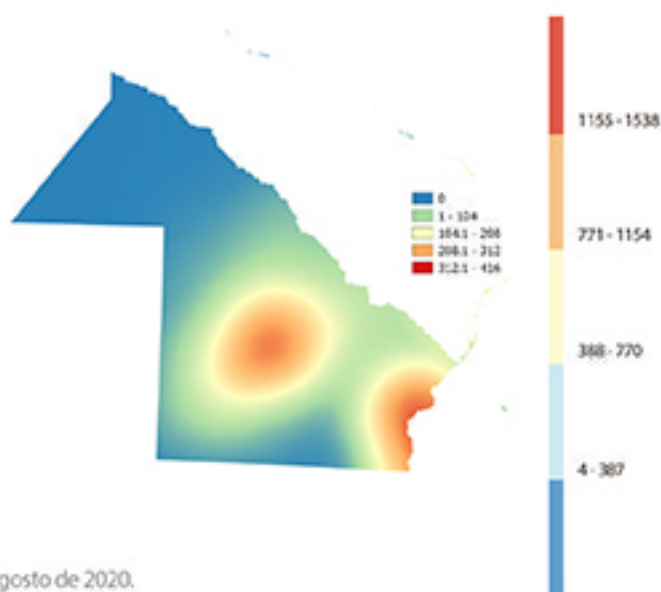
FUENTE: Federcitrus, 2017.

# VIGILANCIA FITOSANITARIA

## INTENSIDAD DE MONITOREOS

### Cantidad de monitoreos

En mayo de 2017 se detectó una planta de limón positiva a HLB ubicada en traspatio en la localidad de Campo Largo, departamento de Independencia. Tras monitorear intensamente la zona durante 3 años sin nuevos resultados positivos, se dió por finalizado el Plan de Contingencia (Resolución SENASA N° 372 de 2016)..



FUENTE: Datos Programa Nacional de Prevención del Huanglongbing (PNPHLB) a agosto de 2020.

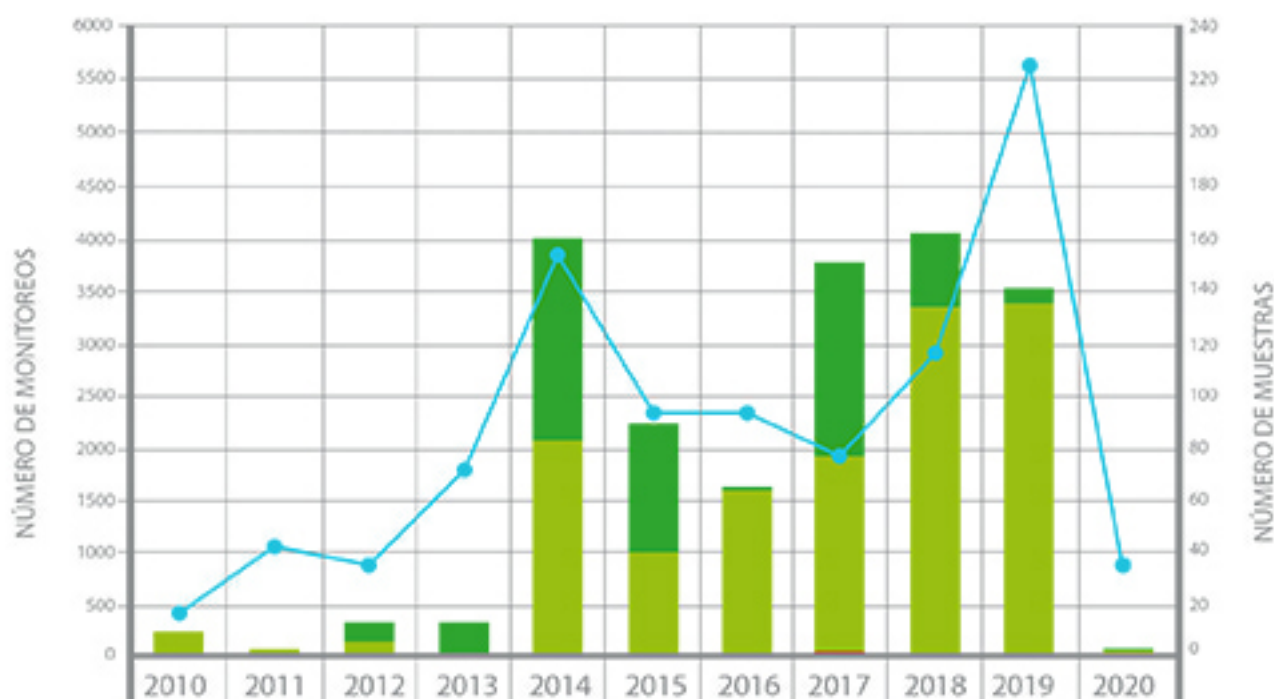
## MONITOREOS DESDE 2010 A AGOSTO DE 2020

**+24 MIL**

SITIOS MONITOREADOS

**903**

MUESTRAS



	2010	2011	2012	2013	2014	2015	2016	2017	2018	2019	2020
Material Vegetal Negativo	0	0	9	12	77	49	1	73	29	5	1
Material Vegetal positivo	0	0	0	0	0	0	0	1	0	0	0
Psilido Negativo	10	1	6	1	83	40	64	77	133	136	1
Psilido Positivo	0	0	0	0	0	0	0	0	0	0	0
Sitios Monitoreados	451	1,056	848	1,788	3,779	2,334	2,343	1,917	2,968	5,837	860

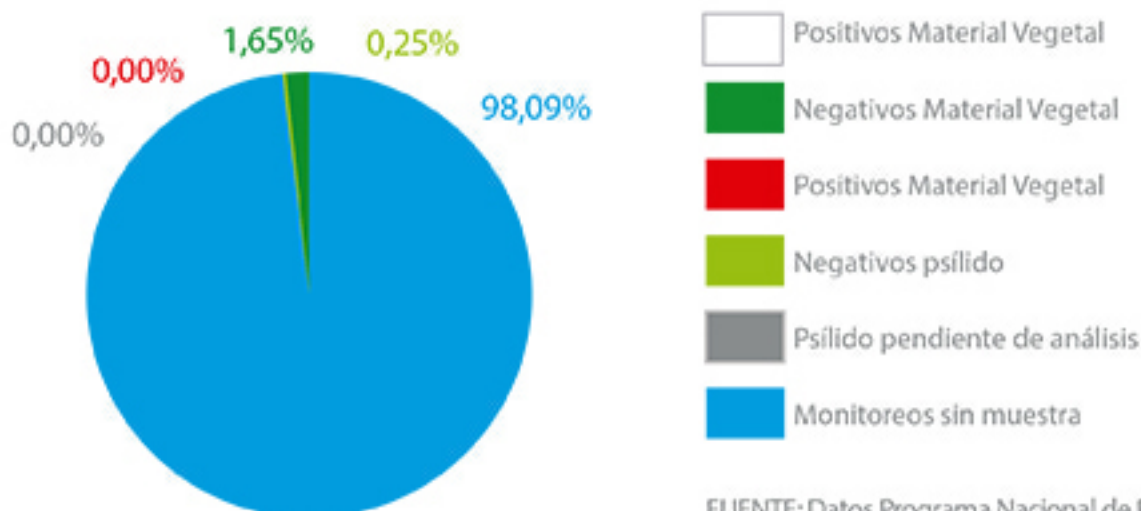
FUENTE: Datos Programa Nacional de Prevención del Huanglongbing (PNPHLB) a agosto de 2020.

[alertahlb@senasa.gob.ar](mailto:alertahlb@senasa.gob.ar)

# RESUMEN CONTINGENCIA (2017-2020)

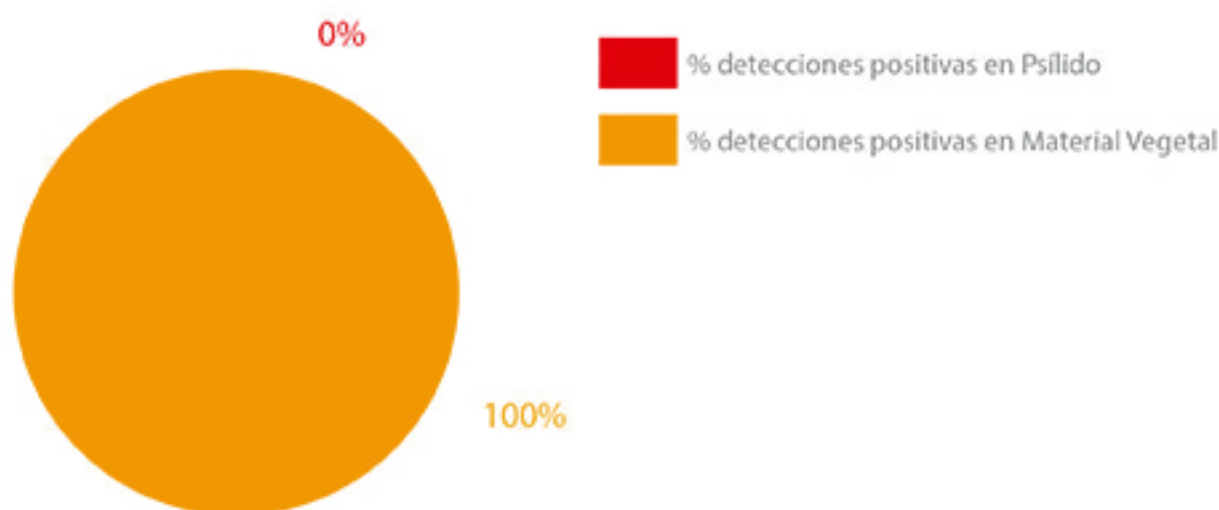
## CAMPO LARGO

Desde el mes de mayo de 2017, cuando se dio inicio al Plan de Contingencia en la zona (Res. SENASA N°372 de 2016), se inspeccionaron 787 sitios y se tomaron 15 muestras para su análisis, las cuales resultaron en su totalidad negativas a la presencia de *Ca. Liberibacter asiaticus*, agente causal del HLB.



FUENTE: Datos Programa Nacional de Prevención del Huanglongbing (PNPHLB) a agosto de 2020.

## DISTRIBUCION DE LAS DETECCIONES



FUENTE: Datos Programa Nacional de Prevención del Huanglongbing (PNPHLB) a agosto de 2020.