

# CATÁLOGO DE MAPAS Y PUBLICACIONES 2019



Av. General Paz 5445 (Colectora provincia). Edificio 25 | 1650 - San Martín - Buenos Aires  
República Argentina  
(11)5670-0211 | telefax (11)4713-1359  
[www.segemar.gov.ar](http://www.segemar.gov.ar)

---

• <b>Geología</b>	
<i>Cartas 1:250.000</i>	3
<i>Cartas 1:100.000</i>	9
<i>Cartas 1:200.000</i>	13
<i>Mapas y publicaciones regionales y de síntesis</i>	18
<i>Congresos y Simposios</i>	20
<i>Serie Contribuciones Técnicas</i>	20
• <b>Geofísica aérea</b>	
<i>Serie Contribuciones Técnicas</i>	21
<i>Mapas regionales</i>	23
<i>Cartas geofísicas 1:250.000</i>	24
• <b>Geoquímica</b>	
<i>Serie Contribuciones Técnicas</i>	26
• <b>Recursos minerales</b>	
<i>Serie Contribuciones Técnicas</i>	30
<i>Publicaciones Técnicas SEGEMAR-UNSAM</i>	33
<i>Cartas 1:250.000 Minero-Metalogenética</i>	34
<i>Cartas 1:250.000 de Minerales Industriales</i>	34
<i>Anales y publicaciones regionales y de síntesis</i>	35
• <b>Peligrosidad geológica</b>	
<i>Boletines</i>	37
<i>Serie Contribuciones Técnicas</i>	38
<i>Anales</i>	39
• <b>Ordenamiento territorial</b>	
<i>Boletines</i>	40
<i>Serie Contribuciones Técnicas</i>	40
<i>Proyecto Multinacional Andino</i>	41
<i>Anales</i>	41
• <b>Hidrogeología</b>	
<i>Boletines</i>	42
<i>Anales</i>	42
<i>Mapas</i>	42
• <b>Geomorfología</b>	
<i>Mapas</i>	43
• <b>Sensores Remotos</b>	
<i>Imágenes ASTER</i>	44
<i>Imágenes LANDSAT TM5</i>	44
<i>Anales y Publicaciones</i>	45
<i>Atlas satelital</i>	45
• <b>Hojas topográficas</b>	
<i>Escala 1:200.000 - publicadas</i>	46
<i>Escala 1:100.000 - disponibles</i>	51
• <b>Estado actual del Programa Nacional de Cartas Geológicas y Temáticas a escala 1:250.000</b>	57
• <b>Publicaciones disponibles para consulta</b>	65

## CARTAS 1:250.000 - PUBLICADAS

<p><b>Boletín 211</b></p> <p>Hoja Geológica <b>4969-IV, Puerto San Julián</b> Santa Cruz Edición 1994 \$800</p>	<p><b>Boletín 239</b></p> <p>Hoja Geológica <b>4969-I Gobernador Gregores *</b> Santa Cruz Edición 1998 \$800</p>	<p><b>Boletín 248</b></p> <p>Hoja Geológica <b>2566-III Cachi</b> Salta y Catamarca Edición 2001 \$800</p>
<p><b>Boletín 212</b></p> <p>Hoja Geológica <b>2966-II, San Fernando del Valle de Catamarca</b> Catamarca, Santiago del Estero y Tucumán Edición 1994 \$800</p>	<p><b>Boletín 240</b></p> <p>Hoja Geológica <b>4766-III/IV Puerto Deseado *</b> Santa Cruz Edición 1998 \$800</p>	<p><b>Boletín 249</b></p> <p>Hoja Geológica <b>3166-II Cruz del Eje</b> Córdoba, La Rioja y Catamarca Edición 2001 \$800</p>
<p><b>Boletín 213</b></p> <p>Hoja Geológica <b>4969-II, Tres Cerros</b> Santa Cruz Edición 1994 \$800</p>	<p><b>Boletín 241</b></p> <p>Hoja Geológica <b>4166-IV Sierra Grande *</b> Río Negro Edición 1998 \$800</p>	<p><b>Boletín 250</b></p> <p>Hoja Geológica <b>3166-IV Villa Dolores</b> Córdoba, San Luis y La Rioja Edición 1999 \$800</p>
<p><b>Boletín 214</b></p> <p>Hoja Geológica <b>4966-I / II, Bahía Laura</b> Santa Cruz Edición 1994 \$800</p>	<p><b>Boletín 242</b></p> <p>Hoja Geológica <b>4169-I Piedra del Águila *</b> Río Negro y Neuquén Edición 1998 \$800</p>	<p><b>Boletín 251</b></p> <p>Hoja Geológica <b>3166-III Chepes</b> San Juan, La Rioja y San Luis Edición 2008 \$800</p>
<p><b>Boletín 215</b></p> <p>Hoja Geológica <b>4366-I, Telsen</b> Chubut Edición 1996 \$800</p>	<p><b>Boletín 243</b></p> <p>Hoja Geológica <b>3169-IV San Juan *</b> San Juan Edición 2000 \$800</p>	<p><b>Boletín 252</b></p> <p>Hoja Geológica <b>3369-II Mendoza #</b> Mendoza y San Juan Edición 2001 \$800</p>
<p><b>Boletín 216</b></p> <p>Hoja Geológica <b>3966-II, Puelches</b> La Pampa y Río Negro Edición 1996 \$800</p>	<p><b>Boletín 244</b></p> <p>Hoja Geológica <b>4566-III Comodoro Rivadavia *</b> Chubut Digital</p>	<p><b>Boletín 253</b></p> <p>Hoja Geológica <b>3769-I Barrancas</b> Mendoza y Neuquén Edición 2004 \$800</p>
<p><b>Boletín 217</b></p> <p>Hoja Geológica <b>2566-I, San Antonio de los Cobres *</b> Jujuy y Salta Edición 1996 \$800</p>	<p><b>Boletín 245</b></p> <p>Hoja Geológica <b>2766-II Tucumán *</b> Tucumán, Salta, Santiago del Estero y Catamarca Edición 2000 \$800</p>	<p><b>Boletín 254</b></p> <p>Hoja Geológica <b>4166-II San Antonio Oeste</b> Río Negro Edición 2001 \$800</p>
<p><b>Boletín 218</b></p> <p>Hoja Geológica <b>3969-III, Picún Leufú</b> Neuquén y Río Negro Edición 1997 \$800</p>	<p><b>Boletín 246</b></p> <p>Hoja Geológica <b>2366-II La Quiaca</b> Jujuy y Salta Edición 2003 \$800</p>	<p><b>Boletín 255</b></p> <p>Hoja Geológica <b>4772-III/IV Lago Belgrano-Lago Posadas</b> Santa Cruz Edición 1998 \$800</p>
<p><b>Boletín 227</b></p> <p>Hoja Geológica <b>3766-IV General Acha</b> La Pampa Edición 2017 \$800</p>	<p><b>Boletín 247</b></p> <p>Hoja Geológica <b>5172-III Yacimiento Río Turbio *</b> Santa Cruz Edición 2000 \$800</p>	<p><b>Boletín 257</b></p> <p>Hoja Geológica <b>3166-I Chamental</b> La Rioja y San Juan Edición 1999 \$800</p>

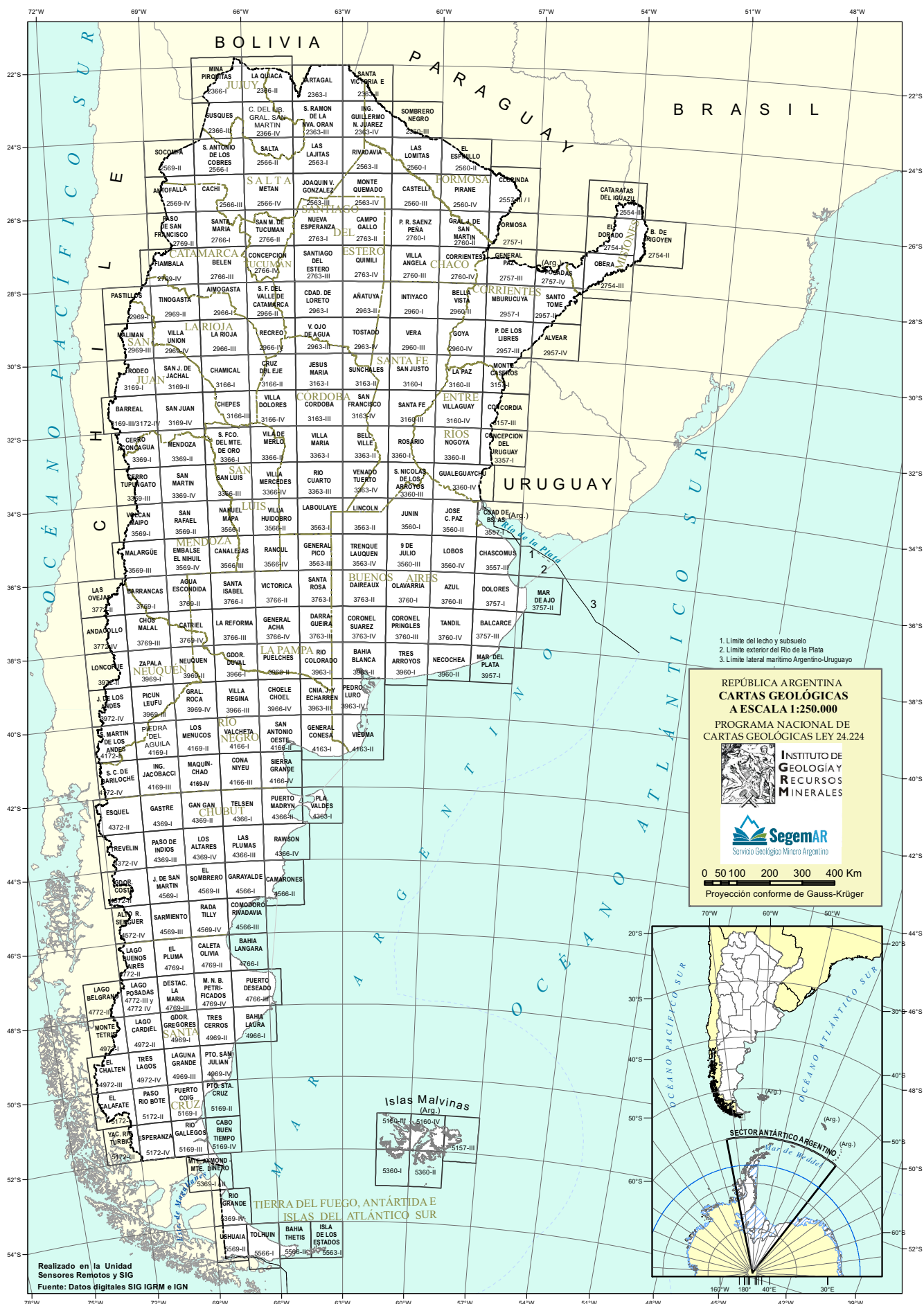
\* Mapa en formato digital disponible (geotif) \$150  
# Mapa sin base topográfica

## ■ CARTAS 1:250.000 - PUBLICADAS

<b>Boletín 258</b> Hoja Geológica <b>4769-IV Monumento Natural Bosques Petrificados</b> Santa Cruz Edición 2005 \$800	<b>Boletín 268</b> Hoja Geológica <b>3569-IV Embalse El Nihuil</b> Mendoza Edición 2007 \$800	<b>Boletín 279</b> Hoja Geológica <b>4172-IV S. Carlos de Bariloche</b> Río Negro y Neuquén Edición 2005 \$800
<b>Boletín 259</b> Hoja Geológica <b>3169-II San José de Jáchal #</b> San Juan y La Rioja Edición 2003 \$800	<b>Boletín 269</b> Hoja Geológica <b>2366-I y 2166-III Mina Piriquitas</b> Jujuy Edición 2004 \$800	<b>Boletín 289</b> Hoja Geológica <b>4366-II Puerto Madryn</b> Chubut Edición 2005 \$800
<b>Boletín 260</b> Hoja Geológica <b>2569-II Socompa</b> Salta Edición 2001 \$800	<b>Boletín 270</b> Hoja Geológica <b>2966-III La Rioja</b> La Rioja Edición 2017	<b>Boletín 290</b> Hoja Geológica <b>3569-I Volcán Maipo</b> Mendoza Edición 2005 \$800
<b>Boletín 261</b> Hoja Geológica <b>4566-II / IV Camarones #</b> Chubut Edición 2001 \$800	<b>Boletín 271</b> Hoja Geológica <b>4569-II El Sombrero</b> Chubut Edición 2005 \$800	<b>Boletín 291</b> Hoja Geológica <b>4366-III Las Plumas</b> Chubut Edición 2007 \$800
<b>Boletín 262</b> Hoja Geológica <b>4166-III Cona Niyeu</b> Río Negro Edición 2001 \$800	<b>Boletín 272</b> Hoja Geológica <b>3169-I Rodeo</b> San Juan Edición 2005 \$800	<b>Boletín 294</b> Hoja Geológica <b>2769-II Paso San Francisco</b> Catamarca Edición 2006 \$800
<b>Boletín 263</b> Hoja Geológica <b>3772-II Las Ovejas</b> Neuquén Edición 2001 \$800	<b>Boletín 274</b> Hoja Geológica <b>2366-IV Ciudad del Libertador General San Martín</b> Jujuy y Salta Edición 2004 \$800	<b>Boletín 295</b> Hoja Geológica <b>3766-III La Reforma</b> La Pampa Edición 2000 \$800
<b>Boletín 264</b> Hoja Geológica <b>4566-I Garayalde</b> Chubut Edición 2003 \$800	<b>Boletín 275</b> Hoja Geológica <b>3969-I Zapala</b> Neuquén Edición 2005 \$800	<b>Boletín 296</b> Hoja Geológica <b>4769-III Destacamento La María</b> Santa Cruz Edición 2001 \$800
<b>Boletín 265</b> Hoja Geológica <b>4169-II Los Menucos</b> Río Negro Edición 2001 \$800	<b>Boletín 276</b> Hoja Geológica <b>2969-II Tinogasta</b> La Rioja y Catamarca Edición 2006 \$800	<b>Boletín 298</b> Hoja Geológica <b>3772-IV Andacollo</b> Neuquén Edición 2004 \$800
<b>Boletín 266</b> Hoja Geológica <b>4363-I Península Valdés</b> Chubut Edición 2001 \$800	<b>Boletín 278</b> Hoja Geológica <b>3366-I S. F. Monte de Oro</b> San Luis, Mendoza y San Juan Edición 2005	<b>Boletín 300</b> Hoja Geológica <b>3769-II Agua Escondida</b> Mendoza y La Pampa Edición 2007 \$800
<b>Boletín 267</b> Hoja Geológica <b>4369-III Paso de Indios</b> Chubut Edición 2005 \$800		<b>Boletín 308</b> Hoja Geológica <b>3969-IV General Roca</b> Río Negro y Neuquén Edición 2001 \$800

\* Mapa en formato digital disponible (geotif) \$150  
# Mapa sin base topográfica

# División de Hojas a Escala 1.250.000



## ■ CARTAS 1:250.000 - PUBLICADAS

<b>Boletín 309</b>	<b>Boletín 340</b>	<b>Boletín 357</b>
Hoja Geológica <b>3966-III Villa Regina</b> Río Negro Edición 2001 \$800	Hoja Geológica <b>4972-IV Tres Lagos</b> Santa Cruz Edición 2009 \$800	Hoja Geológica <b>3972-IV Junín de los Andes</b> Neuquén Edición 2006 \$800
<b>Boletín 310</b>	<b>Boletín 342</b>	<b>Boletín 360</b>
Hoja Geológica <b>4166-I Valcheta</b> Río Negro Edición 2001 \$800	Hoja Geológica <b>2766-IV Concepción</b> Catamarca, Santiago del Estero y Tucumán Edición 2004 \$800	Hoja Geológica <b>2966-IV Recreo</b> Catamarca, Córdoba, La Rioja y Santiago del Estero Edición 2005 \$800
<b>Boletín 312</b>	<b>Boletín 343</b>	<b>Boletín 362</b>
Hoja Geológica <b>4169-IV Maquinchao</b> Río Negro Edición 2001 \$800	Hoja Geológica <b>2569-IV Antofalla</b> Catamarca y Salta Edición 2007 \$800	Hoja Geológica <b>4969-III Laguna Grande</b> Santa Cruz Edición 2005 \$800
<b>Boletín 313</b>	<b>Boletín 344</b>	<b>Boletín 366</b>
Hoja Geológica <b>4369-IV Los Altares</b> Chubut Edición 2004 \$800	Hoja Geológica <b>3766-I Santa Isabel</b> La Pampa Edición 2004 \$800	Hoja Geológica <b>4163-I/III y 4163-II/IV General Conesa y Viedma</b> Río Negro y Buenos Aires Edición 2006 \$800
<b>Boletín 314</b>	<b>Boletín 346</b>	<b>Boletín 368</b>
Hoja Geológica <b>3163-I Jesús María</b> Córdoba Edición 2001 \$800	Hoja Geológica <b>3569-III /3572-IV Malargüe</b> Mendoza Edición 2005 \$800	Hoja Geológica <b>3966-I Gobernador Duval</b> La Pampa y Río Negro Edición 2002 \$800
<b>Boletín 315</b>	<b>Boletín 347</b>	<b>Boletín 369</b>
Hoja Geológica <b>2963-III Villa Ojo de Agua</b> Córdoba y Santiago del Estero Edición 2005 \$800	Hoja Geológica <b>3363-I Villa María</b> Córdoba Edición 2005 \$800	Hoja Geológica <b>4372-I y II Esquel</b> Chubut Edición 2010 \$800
<b>Boletín 319</b>	<b>Boletín 348</b>	<b>Boletín 377</b>
Hoja Geológica <b>4769-I El Pluma</b> Santa Cruz Edición 2003 \$800	Hoja Geológica <b>3366-IV Villa Mercedes</b> San Luis y Córdoba Edición 2005 \$800	Hoja Geológica <b>3969-II Neuquén</b> Neuquén Edición 2007 \$800
<b>Boletín 320</b>	<b>Boletín 349</b>	<b>Boletín 381</b>
Hoja Geológica <b>2969-III Malimán</b> San Juan Edición 2007 \$800	Hoja Geológica <b>3363-III Río Cuarto</b> Córdoba Edición 2005 \$800	Hoja Geológica <b>3972-II Loncopué</b> Neuquén Edición 2010 \$800
<b>Boletín 321</b>	<b>Boletín 351</b>	<b>Boletín 382</b>
Hoja Geológica <b>3569-II San Rafael</b> Mendoza Edición 2007 \$800	Hoja Geológica <b>4569-IV Rada Tilly (Ex Escalante)</b> Chubut Edición 2008 \$800	Hoja Geológica <b>3963-III / IV Colonia Juliá y Echarren y Pedro Luro</b> Río Negro, Buenos Aires y La Pampa Edición 2009 \$800
<b>Boletín 322</b>	<b>Boletín 352</b>	<b>Boletín 386</b>
Hoja Geológica <b>4372-IV Trevelín</b> Chubut Edición 2010 \$800	Hoja Geológica <b>2566-IV Metán</b> Salta Edición 2006 \$800	Hoja Geológica <b>3369-III Cerro Tupungato</b> Mendoza Edición 2010 \$800
<b>Boletín 339</b>		
Hoja Geológica <b>4772-II Lago Buenos Aires</b> Santa Cruz Edición 2003 \$800		


## CARTAS 1:250.000 - PUBLICADAS

<b>Boletín 392</b> Hojas Geológicas <b>5369-I / II Monte Aymond y Monte Dinero</b> Santa Cruz y Tierra del Fuego Edición 2010 \$800	<b>Boletín 399</b> Hoja Geológica <b>4972-III El Chaltén</b> Santa Cruz Edición 2012 \$800	<b>Boletín 413</b> Hoja Geológica <b>5169-III/IV Río Gallegos-Cabo Buen Tiempo</b> Santa Cruz Edición 2015 \$800
<b>Boletín 393</b> Hoja Geológica <b>5169-I/II Puerto Coig y Puerto Santa Cruz</b> Santa Cruz Edición 2010 \$800	<b>Boletín 405</b> Hoja Geológica <b>5172-II Paso Río Bote</b> Santa Cruz Edición 2014 \$800	<b>Boletín 414</b> Hoja Geológica <b>2366-III Susques</b> Jujuy y Salta Edición 2015 \$800
<b>Boletín 396</b> Hoja Geológica <b>5172-I El Calafate</b> Santa Cruz Edición 2006 \$800	<b>Boletín 409</b> Hoja Geológica <b>4172-II San Martín de los Andes</b> Neuquén, Río Negro Edición 2011 \$800	<b>Boletín 415</b> Hoja Geológica <b>3366-II Villa de Merlo</b> San Luis, Córdoba Edición 2016 \$800
<b>Boletín 398</b> Hoja Geológica <b>3966-IV Choele Choe</b> Río Negro Edición 2011 \$800	<b>Boletín 410</b> Hoja Geológica <b>3963-I Río Colorado</b> Río Negro, La Pampa y Buenos Aires Edición 2015 \$800	<b>Boletín 421</b> Hoja Geológica <b>2769-IV Fiambalá</b> La Rioja y Catamarca Edición 2003 \$800

## CARTAS 1:250.000 - PUBLICADAS

### COOPERACIÓN TÉCNICA ARGENTINO-ALEMANA BGR-SEGEMAR PROYECTO CARTOGRAFÍA GEOLÓGICA DE LLANURA

<b>Boletín 334</b> Hoja Geológica <b>2560-I Las Lomitas</b> Formosa y Chaco Edición 2002 \$800	<b>Boletín 335</b> Hoja Geológica <b>3360-IV Guauguaychú</b> Entre Ríos y Buenos Aires Edición 2002 \$800	<b>Boletín 337</b> Hoja Geológica <b>3160-III Santa Fe</b> Santa Fe y Entre Ríos Edición 2002 \$800
--	---	---



## ■ CARTAS 1:250.000 - MAPA Y TEXTO PRELIMINAR PARA CONSULTA

### Boletín 255

Hoja Geológica  
**4572-IV Alto Río Senguerr**  
Chubut  
Edición 1998

### Boletín 297

Hoja Geológica  
**2363-I Tartagal**  
Salta  
Edición 2000

### Boletín 293

Hoja Geológica  
**3366-III San Luis**  
San Luis y Mendoza  
Edición 2000

### Boletín 311

Hoja Geológica  
**4169-III Ing. Jacobacci**  
Río Negro  
Edición 2000

### Boletín 277

Hoja Geológica  
**4572-I/II Gob. Costa**  
Chubut  
Edición 1999

### Boletín

Hoja Geológica  
**4369-I Gastre**  
Chubut  
Edición 2010

### Boletín 317

Hoja Geológica  
**4369-II Gan Gan**  
Chubut  
Edición 2001

## ■ CARTAS 1:250.000 - MAPA PRELIMINAR PARA CONSULTA

### Boletín 292

Hoja Geológica  
**3369-I Cerro Aconcagua**  
Mendoza y San Juan  
Edición 2000

### Boletín 318

Hoja Geológica  
**4569-III Sarmiento**  
Chubut  
Edición 2001

### Boletín

Hoja Geológica  
**3169-III/3172-IV Barreal**  
San Juan  
Edición 2010

### Boletín 316

Hoja Geológica  
**2969-I Pastillos**  
La Rioja y San Juan  
Edición 2001

### Boletín 345

Hoja Geológica  
**2969-IV Villa Unión**  
La Rioja y San Juan  
Edición 2005

### Boletín

Hoja Geológica  
**4569-I José de San Martín**  
Chubut  
Edición 2011

## CARTAS 1:100.000 - PUBLICADAS

<b>Boletín 234bis</b> Hoja Geológica <b>3166-24 Pampa de Olaen</b> Córdoba Edición 2005 \$800	<b>Boletín 330</b> Hoja Geológica <b>4366-27 Campamento Villegas</b> Chubut Edición 2004	<b>Boletín 380</b> Hoja Geológica <b>4169-17 Cerro Abanico y 4169-18 Colonia Ganzú Lauquen</b> Río Negro Edición 2009 \$800
<b>Boletín 282</b> Hoja Geológica <b>3169-20 Castaño Nuevo</b> San Juan Edición 1999 \$800	<b>Boletín 354</b> Hoja Geológica <b>3769-31 Chorriaca</b> Neuquén Edición 2005 \$800	<b>Boletín 379</b> Hoja Geológica <b>2969-18/2969-24 Famatina y Sañogasta</b> La Rioja Edición 2011 \$800
<b>Boletín 299</b> Hoja Geológica <b>3166-30 Los Gigantes</b> Córdoba Edición 2005 \$800	<b>Boletín 361</b> Hoja Geológica <b>3166-36 Valle de Calamuchita</b> Córdoba Edición 2005 \$800	
<b>Boletín 301</b> Hoja Geológica <b>3369-15 Potrerillos</b> Mendoza Edición 2004 \$800		



—■ **CARTAS 1:100.000** -MAPA DISPONIBLE POR PLOTEO CON TEXTO EN INGLÉS EN EDICIÓN PRELIMINAR

<p><b>Boletín 219</b></p> <p>Hoja Geológica <b>3366-22</b> San Luis Geological and Metallogenic Maps</p> <p>Edición 1997 \$800</p>	<p><b>Boletín 226</b></p> <p>Hoja Geológica <b>3166-33 Corral de Isaac</b> La Rioja Geological and Metallogenic Maps</p> <p>Edición 1997 \$800</p>	<p><b>Boletín 233</b></p> <p>Hoja Geológica <b>3366-24*</b> San Luis y Córdoba Geological and Metallogenic Maps</p> <p>Edición 1997 \$800</p>
<p><b>Boletín 220</b></p> <p>Hoja Geológica <b>3366-23</b> San Luis Geological and Metallogenic Maps</p> <p>Edición 1997 \$800</p>	<p><b>Boletín 227</b></p> <p>Hoja Geológica <b>3166-27 Ulapes</b> La Rioja Geological and Metallogenic Maps</p> <p>Edición 1997 \$800</p>	<p><b>Boletín 234</b></p> <p>Hoja Geológica <b>3166-24*</b> Córdoba Geological and Metallogenic Maps</p> <p>Edición 1997 \$800</p>
<p><b>Boletín 221</b></p> <p>Hoja Geológica <b>3366-21*</b> San Luis Geological and Metallogenic Maps</p> <p>Edición 1997 \$800</p>	<p><b>Boletín 228</b></p> <p>Hoja Geológica <b>3166-21 Desiderio Tello</b> La Rioja Geological and Metallogenic Maps</p> <p>Edición 1997 \$800</p>	<p><b>Boletín 235</b></p> <p>Hoja Geológica <b>3166-23</b> Córdoba Geological and Metallogenic Maps</p> <p>Edición 1997 \$800</p>
<p><b>Boletín 222</b></p> <p>Hoja Geológica <b>3366-18*</b> San Luis y Córdoba Geological and Metallogenic Maps</p> <p>Edición 1997 \$800</p>	<p><b>Boletín 229</b></p> <p>Hoja Geológica <b>3166-20 Ñoquebe*</b> La Rioja Geological and Metallogenic Maps</p> <p>Edición 1997 \$800</p>	<p><b>Boletín 236</b></p> <p>Hoja Geológica <b>3163-19 Cosquín*</b> Córdoba Geological and Metallogenic Maps</p> <p>Edición 1997 \$800</p>
<p><b>Boletín 223</b></p> <p>Hoja Geológica <b>3366-17</b> San Luis Geological and Metallogenic Maps</p> <p>Edición 1997 \$800</p>	<p><b>Boletín 230</b></p> <p>Hoja Geológica <b>3166-15 Sta. Rita de Catuna</b> La Rioja Geological and Metallogenic Maps</p> <p>Edición 1997 \$800</p>	<p><b>Boletín 237</b></p> <p>Hoja Geológica <b>3166-18*</b> Córdoba Geological and Metallogenic Maps</p> <p>Edición 1997 \$800</p>
<p><b>Boletín 224</b></p> <p>Hoja Geológica <b>3366-16</b> San Luis Geological and Metallogenic Maps</p> <p>Edición 1997 \$800</p>	<p><b>Boletín 231</b></p> <p>Hoja Geológica <b>3166-14 Malanzán*</b> La Rioja Geological and Metallogenic Maps</p> <p>Edición 1997 \$800</p>	<p><b>Boletín 238</b></p> <p>Hoja Geológica <b>3166-17* Villa de Soto</b> Córdoba Geological and Metallogenic Maps</p> <p>Edición 1997 \$800</p>
<p><b>Boletín 225</b></p> <p>Hoja Geológica <b>3366-15*</b> San Luis Geological and Metallogenic Maps</p> <p>Edición 1997 \$800</p>	<p><b>Boletín 232</b></p> <p>Hoja Geológica <b>3163-13 Jesús María*</b> Córdoba Geological and Metallogenic Maps</p> <p>Edición 1997 \$800</p>	

\* Cubrimiento parcial de la Hoja.

## ■ CARTAS 1:100.000 - DISPONIBLE PARA CONSULTA

### **Boletín 280**

Hoja Geológica  
**3369-03 Yalguaraz**  
Mendoza  
Edición 1999

### **Boletín 281**

Hoja Geológica  
**3369-09 Uspallata**  
Mendoza  
Edición 1999

### **Boletín 283**

Hoja Geológica  
**2366-33 Sierra del Cobre**  
Salta  
Edición 1999

### **Boletín 284**

Hoja Geológica  
**2566-09 Nevado de Acay**  
Salta  
Edición 1999

### **Boletín 285**

Hoja Geológica  
**2566-15 La Poma**  
Salta  
Edición 1999

### **Boletín 286**

Hoja Geológica  
**2969-26 y 25 Cordillera  
del Zancarrón**  
San Juan  
Edición 1999

### **Boletín 287**

Hoja Geológica  
**2969-32 Portezuelo de  
Conconta**  
San Juan  
Edición 1999

### **Boletín 288**

Hoja Geológica  
**3169-2 Paso del Agua Negra**  
San Juan  
Edición 1999

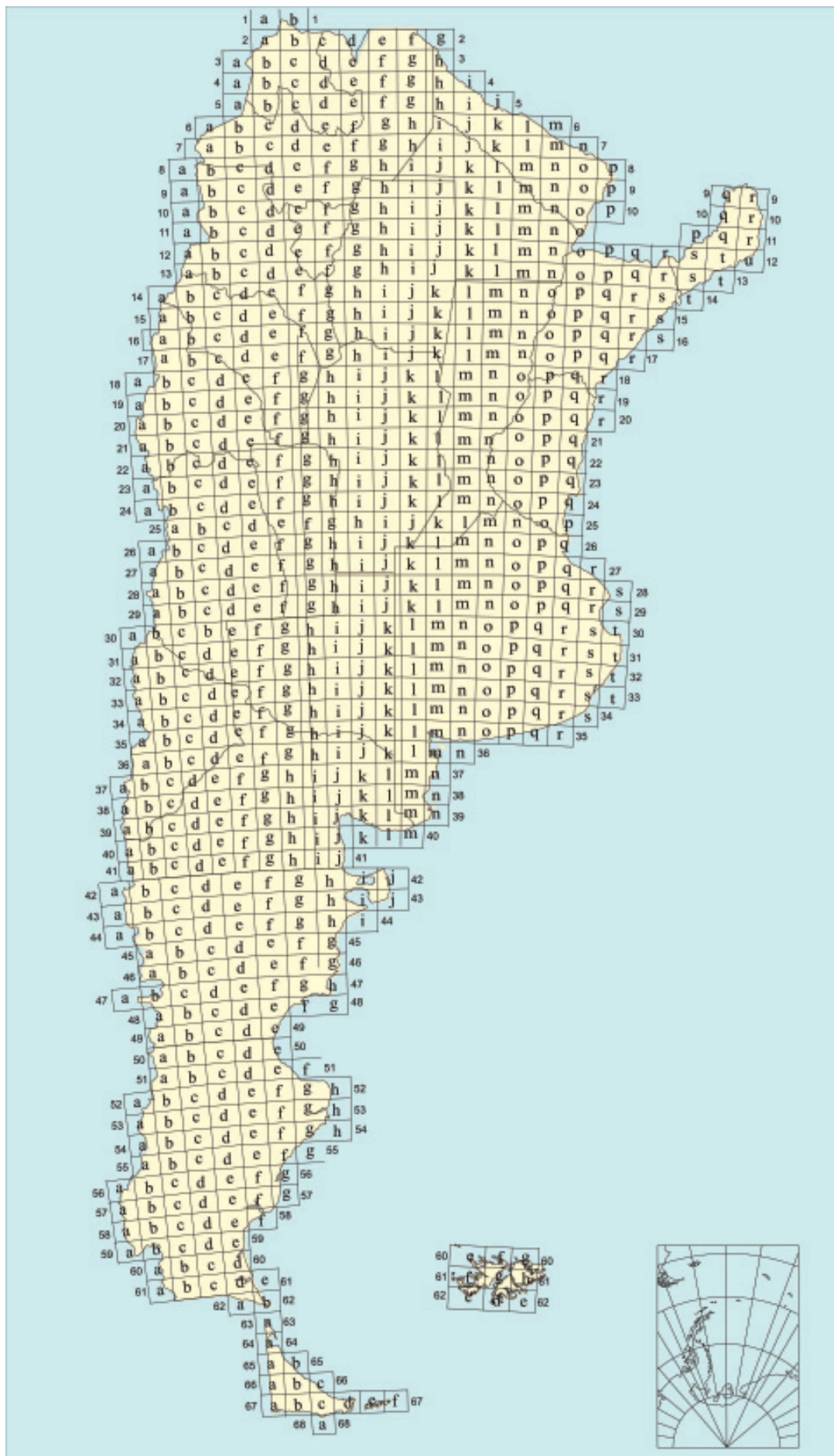
### **Boletín 329**

Hoja Geológica  
**3169-14 Paraje Castaño  
Viejo**  
San Juan  
Edición 1996

### **Boletín**

Hoja Geológica  
**2366-22 Sierra de Aguilar**  
Jujuy  
Edición 2011

—■ **MAPA ÍNDICE DE CARTAS A ESCALA 1:200.000**



## ■ CARTAS 1:200.000 - CON MEMORIA EXPLICATIVA

Serie discontinuada de 1987.

<p><b>Anales del Ministerio de Agricultura, Tomo XIII N° 1</b></p> <p>Hoja Geológica <b>35m Bahía Blanca (Geología e hidrogeología de Bahía Blanca y sus alrededores)</b> Buenos Aires Edición 1918 Agotado. Disponible para consulta.</p>	<p><b>Boletín 74</b></p> <p>Hoja Geológica <b>13 e, Villa Alberdi</b> Tucumán Edición 1950 Agotado. Disponible para consulta.</p>	<p><b>Boletín 84</b></p> <p>Hoja Geológica <b>7 d Rosario de Lerma</b> Salta Edición 1956 Agotado. Disponible para consulta.</p>
<p><b>Boletín 36</b></p> <p>Hoja Geológica <b>20 i. Región oriental media de la Sierra de Córdoba.</b> Córdoba Edición 1932 Agotado. Disponible para consulta.</p>	<p><b>Boletín 75</b></p> <p>Hoja Geológica <b>12 e Aconquija</b> <b>Catamarca-Tucumán</b> Edición 1951 Agotado. Disponible para consulta.</p>	<p><b>Boletín 85</b></p> <p>Hoja Geológica <b>27 c Cerro Diamante</b> Mendoza Edición 1956 Agotado. Disponible para consulta.</p>
<p><b>Boletín 38</b></p> <p>Hoja Geológica <b>31 c. Confluencia de los ríos Grande y Barrancas</b> Mendoza y Neuquén Edición 1933 Agotado. Disponible para consulta.</p>	<p><b>Boletín 76</b></p> <p>Hoja Geológica <b>36 c Cerro Lotena</b> Neuquén Edición 1951 Agotado. Disponible para consulta.</p>	<p><b>Boletín 86</b></p> <p>Hoja Geológica <b>32 q Sierras de Tandil</b> Buenos Aires Edición 1957 Agotado. Disponible para consulta.</p>
<p><b>Boletín 56</b></p> <p>Hoja Geológica <b>41 b. Río Foyel</b> Río Negro Edición 1944 Agotado. Disponible para consulta.</p>	<p><b>Boletín 78</b></p> <p>Hoja Geológica <b>24 g Saladillo</b> San Luis Edición 1952 Agotado. Disponible para consulta.</p>	<p><b>Boletín 87</b></p> <p>Hoja Geológica <b>22 g Quines</b> San Luis Edición 1957 Agotado. Disponible para consulta.</p>
<p><b>Boletín 61</b></p> <p>Hoja Geológica <b>41 b. Río Foyel</b> Río Negro Edición 1944 Agotado. Disponible para consulta.</p>	<p><b>Boletín 79</b></p> <p>Hoja Geológica <b>19 l Capilla del Monte</b> Córdoba Edición 1953 Agotado. Disponible para consulta.</p>	<p><b>Boletín 88</b></p> <p>Hoja Geológica <b>18 i Dean Funes, Tulumba</b> Córdoba Edición 1958 Agotado. Disponible para consulta.</p>
<p><b>Boletín 70</b></p> <p>Hoja Geológica <b>12 d (Capillitas) y 13 d (Andalgalá)</b> Catamarca Edición 1950 Agotado. Disponible para consulta.</p>	<p><b>Boletín 80</b></p> <p>Hoja Geológica <b>23 g San Francisco</b> San Luis Edición 1954 Agotado. Disponible para consulta.</p>	<p><b>Boletín 89</b></p> <p>Hoja Geológica <b>8 e Chicoana</b> Salta Edición 1960 Agotado. Disponible para consulta.</p>
<p><b>Boletín 72</b></p> <p>Hoja Geológica <b>35 c, Ramón M. Castro</b> Neuquén Edición 1950 Agotado. Disponible para consulta.</p>	<p><b>Boletín 82</b></p> <p>Hoja Geológica <b>16 c Villa Unión</b> La Rioja Edición 1954 Agotado. Disponible para consulta.</p>	<p><b>Boletín 90</b></p> <p>Hoja Geológica <b>20 h Los Gigantes</b> Córdoba Edición 1960 Agotado. Disponible para consulta.</p>
<p><b>Boletín 72</b></p> <p>Hoja Geológica <b>35 c, Ramón M. Castro</b> Neuquén Edición 1950 Agotado. Disponible para consulta.</p>	<p><b>Boletín 83</b></p> <p>Hoja Geológica <b>35 b Zapala</b> Neuquén Edición 1956 Agotado. Disponible para consulta.</p>	<p><b>Boletín 91</b></p> <p>Hoja Geológica <b>32 d Chachahuén</b> Neuquén-Mendoza Edición 1962 Agotado. Disponible para consulta.</p>

## CARTAS 1:200.000 - CON MEMORIA EXPLICATIVA

Serie discontinuada en 1987.

<p><b>Boletín 92</b></p> <p>Hoja Geológica <b>17 b Guandacol</b> La Rioja-San Juan Edición 1963 <i>Agotado. Disponible para consulta.</i></p>	<p><b>Boletín 108</b></p> <p>Hoja Geológica <b>35a Lago Aluminé</b> Neuquén Edición 1969 \$400</p>	<p><b>Boletín 126</b></p> <p>Hoja Geológica <b>15d Famatina</b> La Rioja Edición 1971 \$400</p>
<p><b>Boletín 94</b></p> <p>Hoja Geológica <b>33d Auca Mahuida</b> Neuquén Edición 1964 \$400</p>	<p><b>Boletín 109</b></p> <p>Hoja Geológica <b>7e Salta</b> Salta Edición 1968 \$400</p>	<p><b>Boletín 127</b></p> <p>Hoja Geológica <b>13c Fiambalá</b> Catamarca Edición 1972 \$400</p>
<p><b>Boletín 97</b></p> <p>Hoja Geológica <b>41j Sierra Grande</b> Río Negro Edición 1964 \$400</p>	<p><b>Boletín 110</b></p> <p>Hoja Geológica <b>6c San Antonio de los Cobres</b> Salta y Jujuy Edición 1969 \$400</p>	<p><b>Boletín 128</b></p> <p>Hoja Geológica <b>24ab Cerro Tupungato</b> Mendoza Edición 1972 \$400</p>
<p><b>Boletín 98</b></p> <p>Hoja Geológica <b>25a, Volcán San José</b> Mendoza Edición 1964 <i>Agotado. Disponible para consulta.</i></p>	<p><b>Boletín 111</b></p> <p>Hoja Geológica <b>38c Piedra del Águila</b> Neuquén y Río Negro Edición 1969 \$400</p>	<p><b>Boletín 129</b></p> <p>Hoja Geológica <b>14d Tinogasta</b> Catamarca y La Rioja Edición 1972 \$400</p>
<p><b>Boletín 101</b></p> <p>Hoja Geológica <b>26c La Tosca</b> Mendoza Edición 1964 <i>Agotado. Disponible para consulta.</i></p>	<p><b>Boletín 112</b></p> <p>Hoja Geológica <b>49c Sierra San Bernardo</b> Chubut Edición 1971 \$400</p>	<p><b>Boletín 130</b></p> <p>Hoja Geológica <b>30d Payún Matrú</b> Mendoza Edición 1972 \$400</p>
<p><b>Boletín 103</b></p> <p>Hoja Geológica <b>2b La Quiaca</b> Jujuy Edición 1965 \$400</p>	<p><b>Boletín 113</b></p> <p>Hoja Geológica <b>48c Lago Musters</b> Chubut Edición 1971 \$400</p>	<p><b>Boletín 131</b></p> <p>Hoja Geológica <b>17c Cerro Rajado</b> La Rioja y San Juan Edición 1972 \$400</p>
<p><b>Boletín 104</b></p> <p>Hoja Geológica <b>2c Santa Victoria</b> Jujuy y Salta Edición 1964 <i>Agotado. Disponible para consulta.</i></p>	<p><b>Boletín 114</b></p> <p>Hoja Geológica <b>22c Ramblón</b> Mendoza y San Juan Edición 1971 \$400</p>	<p><b>Boletín 132</b></p> <p>Hoja Geológica <b>27d San Rafael</b> Mendoza Edición 1972 \$400</p>
<p><b>Boletín 106</b></p> <p>Hoja Geológica <b>13b Chaschuil</b> Catamarca y La Rioja Edición 1967 \$400</p>	<p><b>Boletín 124</b></p> <p>Hoja Geológica <b>22h Santa Rosa</b> Córdoba y San Luis Edición 1971 \$400</p>	<p><b>Boletín 133</b></p> <p>Hoja Geológica <b>21h Cerro Champaquí</b> Córdoba y San Luis Edición 1972 \$400</p>
<p><b>Boletín 107</b></p> <p>Hojas Geológicas <b>16h Pozo Grande y 17h Chuña Huasi</b> S. del Estero y Córdoba Edición 1969 \$400</p>	<p><b>Boletín 125</b></p> <p>Hoja Geológica <b>16b Cerro La Bolsa</b> La Rioja y San Juan Edición 1972 \$400</p>	<p><b>Boletín 134</b></p> <p>Hoja Geológica <b>11e Santa María</b> Catamarca y Tucumán Edición 1972 \$400</p>
		<p><b>Boletín 135</b></p> <p>Hoja Geológica <b>30e Agua Escondida</b> Mendoza y La Pampa Edición 1972 \$400</p>

## CARTAS 1:200.000 - CON MEMORIA EXPLICATIVA

Serie discontinuada en 1987.

<p><b>Boletín 137</b></p> <p>Hoja Geológica <b>14e Salar de Pipanaco</b> Catamarca y La Rioja Edición 1973 \$400</p>	<p><b>Boletín 147</b></p> <p>Hoja Geológica <b>19e Valle Fértil</b> La Rioja y San Juan Edición 1976 \$400</p>	<p><b>Boletín 158</b></p> <p>Hoja Geológica <b>41d Lipetrén</b> Río Negro Edición 1978 \$400</p>
<p><b>Boletín 138</b></p> <p>Hoja Geológica <b>37ab Junín de los Andes</b> Neuquén Edición 1973 \$400</p>	<p><b>Boletín 148</b></p> <p>Hoja Geológica <b>41c Río Chico</b> Río Negro Edición 1977 \$400</p>	<p><b>Boletín 159</b></p> <p>Hoja Geológica <b>42d Gastre</b> Chubut Edición 1978 \$400</p>
<p><b>Boletín 139</b></p> <p>Hoja Geológica <b>29b Bardas Blancas</b> Mendoza Edición 1973 \$400</p>	<p><b>Boletín 149</b></p> <p>Hoja Geológica <b>28b Malargüe</b> Mendoza Edición 1978 \$400</p>	<p><b>Boletín 160</b></p> <p>Hoja Geológica <b>14f San Fernando del Valle de Catamarca</b> Catamarca y Tucumán Edición 1978 \$400</p>
<p><b>Boletín 140</b></p> <p>Hoja Geológica <b>58b Lago Argentino</b> Santa Cruz Edición 1973 \$400</p>	<p><b>Boletín 150</b></p> <p>Hoja Geológica <b>9a Amblayo</b> Salta Edición 1978 \$400</p>	<p><b>Boletín 161</b></p> <p>Hoja Geológica <b>18f Chamental</b> La Rioja Edición 1978 \$400</p>
<p><b>Boletín 141</b></p> <p>Hoja Geológica <b>34n Sierra de Pillahuincó</b> Buenos Aires Edición 1973 \$400</p>	<p><b>Boletín 151</b></p> <p>Hoja Geológica <b>27b Cerro Sosneado</b> Mendoza Edición 1978 \$400</p>	<p><b>Boletín 162</b></p> <p>Hoja Geológica <b>14c Cerro Cuminchango</b> Catamarca y La Rioja Edición 1979 \$400</p>
<p><b>Boletín 142</b></p> <p>Hoja Geológica <b>11d Laguna Blanca</b> Catamarca Edición 1973 \$400</p>	<p><b>Boletín 152</b></p> <p>Hoja Geológica <b>32c Buta Ranquil</b> Neuquén Edición 1975 \$400</p>	<p><b>Boletín 163</b></p> <p>Hoja Geológica <b>16d Chilecito</b> La Rioja Edición 1979 \$400</p>
<p><b>Boletín 143</b></p> <p>Hoja Geológica <b>32b Chos Malal</b> Neuquén Edición 1973 \$400</p>	<p><b>Boletín 153</b></p> <p>Hojas Geológicas <b>47h - 48g Bahía Camarones</b> Chubut Edición 1979 \$400</p>	<p><b>Boletín 164</b></p> <p>Hoja Geológica <b>18c Jáchal</b> San Juan Edición 1979 \$400</p>
<p><b>Boletín 144</b></p> <p>Hoja Geológica <b>29d Cerro Nevado</b> Mendoza Edición 1973 \$400</p>	<p><b>Boletín 154/5</b></p> <p>Hojas Geológicas <b>49a Lago Blanco y 49b Paso Río Mayo</b> Chubut Edición 1978 \$400</p>	<p><b>Boletín 165</b></p> <p>Hoja Geológica <b>21i Alta Gracia</b> Córdoba Edición 1979 \$400</p>
<p><b>Boletín 145</b></p> <p>Hoja Geológica <b>36a Aluminé</b> Neuquén Edición 1976 \$400</p>	<p><b>Boletín 156/7</b></p> <p>Hojas Geológicas <b>1ab Santa Catalina y 2a San Juan de Oro</b> Jujuy Edición 1978 \$400</p>	<p><b>Boletín 166</b></p> <p>Hoja Geológica <b>28d Estación Soitúé</b> Mendoza Edición 1979 \$400</p>
<p><b>Boletín 146</b></p> <p>Hoja Geológica <b>12c Laguna Helada</b> Catamarca Edición 1975 \$400</p>		<p><b>Boletín 167</b></p> <p>Hoja Geológica <b>39c Paso Flores</b> Río Negro y Neuquén Edición 1979 \$400</p>

## CARTAS 1:200.000 - CON MEMORIA EXPLICATIVA

Serie discontinuada en 1987.

<b>Boletín 168</b> Hoja Geológica <b>40d Ingeniero Jacobacci</b> Río Negro Edición 1979 \$400	<b>Boletín 178</b> Hoja Geológica <b>15f Huillapima</b> Catamarca y La Rioja Edición 1981 \$400	<b>Boletín 187</b> Hoja Geológica <b>3ab Mina Pirquitas</b> Jujuy Edición 1982 \$400
<b>Boletín 169</b> Hoja Geológica <b>37c Catán Lil</b> Neuquén Edición 1979 \$400	<b>Boletín 179</b> Hoja Geológica <b>19h Cruz del Eje</b> Córdoba Edición 1981 \$400	<b>Boletín 188</b> Hoja Geológica <b>20f Chepes</b> La Rioja Edición 1982 \$400
<b>Boletín 170</b> Hoja Geológica <b>3c Abra Pampa</b> Jujuy Edición 1979 \$400	<b>Boletín 180</b> Hoja Geológica <b>44c Tecka</b> Chubut Edición 1982 \$400	<b>Boletín 189</b> Hoja Geológica <b>43c Gualjaina</b> Chubut Edición 1982 \$400
<b>Boletín 171</b> Hoja Geológica <b>17f Sierra Brava</b> La Rioja y Catamarca Edición 1979 \$400	<b>Boletín 181</b> Hoja Geológica <b>42c Cerro Mirador</b> Chubut Edición 1981 \$400	<b>Boletín 190</b> Hoja Geológica <b>40h Cerro Corona</b> Río Negro Edición 1982 \$400
<b>Boletín 172</b> Hojas Geológicas <b>21f Sierra de las Minas y</b> <b>21g Ulapes</b> La Rioja, San Luis, Córdoba y San Juan Edición 1979 \$400	<b>Boletín 182</b> Hoja Geológica <b>33c Chihuidos Norte</b> Neuquén Edición 1981 \$400	<b>Boletín 191</b> Hoja Geológica <b>45g Monte Triste</b> Chubut Edición 1983 \$400
<b>Boletín 173</b> Hoja Geológica <b>31d La Matancilla</b> Mendoza Edición 1979 \$400	<b>Boletín 183</b> Hoja Geológica <b>47ab Lago Fontana</b> Chubut Edición 1981 \$400	<b>Boletín 192</b> Hoja Geológica <b>19d Mogna</b> San Juan Edición 1984 \$400
<b>Boletín 174</b> Hoja Geológica <b>33n Coronel Pringles</b> Buenos Aires Edición 1979 \$400	<b>Boletín 184</b> Hoja Geológica <b>43h Puerto Madryn</b> Chubut Edición 1981 \$400	<b>Boletín 193</b> Hoja Geológica <b>19c Ciénaga de Gualilán</b> San Juan Edición 1983 \$400
<b>Boletín 175</b> Hoja Geológica <b>67e Isla de los Estados</b> Tierra del Fuego Edición 1979 \$400	<b>Boletín 185</b> Hoja Geológica <b>44g Cañadón Iglesias</b> Chubut Edición 1982 \$400	<b>Boletín 194</b> Hoja Geológica <b>38i Gran Bajo del Gualicho</b> Río Negro Edición 1983 \$400
<b>Boletín 177</b> Hoja Geológica <b>10e Cafayate</b> Tucumán, Salta y Catamarca Edición 1981 \$400	<b>Boletín 186</b> Hojas Geológicas <b>13f Río Hondo, 13g Santia-</b> <b>go del Estero, 14g El Alto,</b> <b>14h Villa San Martín y</b> <b>15g Frías</b> S. del Estero, Catamarca y Tucumán Edición 1982 \$400	<b>Boletín 195</b> Hoja Geológica <b>38j Salinas del Gualicho</b> Río Negro Edición 1983 \$400
		<b>Boletín 196</b> Hoja Geológica <b>40j Cerro El Fuerte</b> Río Negro Edición 1983 \$400

## ■ CARTAS 1:200.000 - CON MEMORIA EXPLICATIVA

Serie discontinuada en 1987

<b>Boletín 197</b>	<b>Boletín 201</b>	<b>Boletín 203</b>
Hoja Geológica <b>44d Colán Conhué</b> Chubut Edición 1983 \$400	Hoja Geológica <b>44e Valle General Racedo</b> Chubut Edición 1987 \$400	Hoja Geológica <b>42f Sierra de Apas</b> Chubut Edición 1987 \$400
<b>Boletín 199</b>	<b>Boletín 202</b>	<b>Boletín 204</b>
Hoja Geológica <b>45c Pampa de Agnia</b> Chubut Edición 1983 \$400	Hoja Geológica <b>42h Puerto Lobos</b> Chubut Edición 1987 \$400	Hoja Geológica <b>47c Sierra de Apeleg</b> Chubut Edición 1987 \$400
<b>Boletín 200</b>		
Hoja Geológica <b>43g Bajo de la Tierra Colorada</b> Chubut Edición 1987 \$400		

## ■ CARTAS 1:200.000 - SIN MEMORIA EXPLICATIVA

Hoja Geológica <b>5a Paso Huaitiquina</b> Salta Edición 1965 \$400	Hoja Geológica <b>30c Puntilla de Huincán</b> Mendoza Edición 1921 \$400	Hoja Geológica <b>40b Bariloche</b> Río Negro Edición 1947 \$400
Hoja Geológica <b>5b Salar de Cauchari</b> Salta Edición 1965 \$400		

## ■ CARTAS 1:200.000 - MEMORIA SIN MAPA

<b>Boletín 208</b>
Hoja Geológica <b>42g Telsen</b> Chubut Edición 1987 \$400

## MAPAS Y PUBLICACIONES REGIONALES Y DE SÍNTESIS

### Mapa Geológico de la República Argentina

1:5.000.000

Edición 1997

Agotado.

### Mapa Geológico de la República Argentina

1:2.500.000

Edición 1997

Versión Digital

\$200

### Mapa Geológico de la provincia de Buenos Aires

1:750.000

Edición 1999

\$200

### Mapa Geológico de la provincia de Catamarca

1:500.000

Edición 1996

\$200

### Mapa Geológico de la provincia del Chubut

1:750.000

Edición 1995 - Agotado

Disponible por ploteo

\$200

### Mapa Geológico de la provincia de Córdoba

1:500.000

Edición 1995

\$200

### Mapa Geológico de la provincia de Corrientes

1:500.000

Edición 1995

\$200

### Mapa Geológico de la provincia de Entre Ríos

1:500.000

Edición 1995

\$200

### Mapa Geológico de la provincia de Jujuy

1:500.000

Edición 1996

\$200

Edición 2008

\$200

Disponible por ploteo

### Mapa Geológico de la provincia de La Pampa

1:750.000

Edición 1999

\$200

### Mapa Geológico de la provincia de La Rioja

1:500.000

Edición 1993 - Agotado

Disponible por ploteo

\$200

### Mapa Geológico de la provincia de Mendoza

1:500.000

Edición 1993 - Agotado

Disponible por ploteo

\$200

### Mapa Geológico de la provincia de Misiones

1:500.000

Edición 1999

\$200

### Mapa Geológico de la provincia del Neuquén

1:500.000

Edición 1995 - Agotado

Edición 2011

\$200

### Mapa Geológico de la provincia de Río Negro

1:750.000

Edición 1998

Disponible por ploteo

\$200

### Mapa Geológico de la provincia de Salta

1:500.000

Edición 1998 (2 hojas)

\$200

### Mapa Geológico de la provincia de San Juan

1:500.000

Edición 1995 - Agotado

Disponible por ploteo

\$200

### Mapa Geológico de la provincia de Santa Cruz

1:750.000

Edición 2003

\$200

### Mapa Geológico de la provincia de San Luis

1:500.000

Edición 1999

Disponible por ploteo

\$200

### Mapa Geológico de la provincia de Santiago del Estero

1:500.000

Edición 2000

\$200

### Mapa Geológico de la provincia de Tierra del Fuego

1:500.000

Edición 2007

\$200

### Mapa Geológico de la provincia de Tucumán

1:500.000

Edición 1994

\$200

### Mapa Geotectónico de la República Argentina

1:2.500.000

Disponible por ploteo

Edición 1999

\$200

**Boletín N° 273**

### Descripción Geológica del Litoral norbonaerense

Plataforma Continental

Argentina

Mapa impreso y texto en versión preliminar

Edición 2001

\$200

**SGT2-Minería-Mercosur**

### Mapa de Integración Geológica de la Cuenca del Plata y áreas adyacentes

Edición 2001

Versión Digital

\$200

### Mapa Geológico de la provincia de Santa Fe

1:750.000

Edición 2016

Disponible por ploteo

\$200

### Mapa Geológico de la provincia de Chaco

1:750.000

Edición 2016

Disponible por ploteo

\$200

### Mapa Geológico de las Islas Malvinas

1:500.000

Edición 2016

Disponible por ploteo

\$200

### Mapa Geológico y de Recursos Minerales de América del Sur

(SIG-América del Sur, 1:1M)

Hoja SH21 Monte Caseros

(Ar); Uruguayana (Br);

Arapey (Ur)

1:1.000.000

Edición 2009

Disponible por ploteo

\$200

## MAPAS Y PUBLICACIONES REGIONALES Y DE SÍNTESIS

<b>Anales XXIII</b>		<b>Anales XXXIII</b>	
<b>Geología y Metalogénesis del Orógeno Andino Central</b>		<b>Simposio Paleógeno de América del Sur</b>	
Edición 1995.	\$300	Actas	\$300
		Buenos Aires - Edición 1999	
<b>Anales XXIV</b>		<b>Publicación 153</b>	
<b>Geología de la Región del Aconcagua</b>		<b>Perfiles de perforaciones.</b>	
San Juan y Mendoza		<b>Período 1936/1945</b>	
Edición 1996	\$300	Edición 1970	\$300
<b>Anales XXV</b>		<b>Publicación 157</b>	
<b>Geología y Recursos Minerales del Departamento Añelo</b>		Field Guide:	
Neuquén		<b>Geology of the Cordillera Principal</b>	
Edición 1996	\$300	Agotado	
<b>Anales XXVI</b>		<b>Publicación 158</b>	
<b>Geology and Metallogeny of the "Sierras de las Minas, Chepes and Los Llanos" 1: 250.000 map sheet.</b>		Field Guide:	
Province of La Rioja		<b>The Jurassic of the Neuquén Basin</b>	
Versión en inglés		<b>a) Neuquén Province.</b>	
Mapas impresos por ploteo y texto en formato PDF		Edición 1994	\$300
Edición 1997	\$800	<b>Publicación 159</b>	
<b>Anales XXVII</b>		Field Guide:	
<b>Geology and Metallogeny of the "Sierras Septentrionales de Córdoba" 1: 250.000 map sheet.</b>		<b>The Jurassic of the Neuquén Basin</b>	
Province of Córdoba		<b>b) Mendoza Province</b>	
Versión en inglés		Edición 1994	\$300
Mapas impresos por ploteo y texto en formato PDF		<b>Publicación 161</b>	
Edición 1997	\$800	<b>Whole-rock and Stable Isotope Geochemistry</b>	
<b>Anales XXVIII</b>		Geoscientific Mapping of the Sierras Pampeanas.	
<b>Geology and Metallogeny of the "Sierras de San Luis and Comechingones" 1:250.000 map sheet.</b>		Argentine-Australia Cooperative Project	
Provinces of San Luis and Córdoba		Edición 1996	\$300
Versión en inglés		<b>Publicación 162</b>	
Mapas impresos por ploteo y texto en formato PDF		<b>Petrography</b>	
Edición 1997	\$800	Geoscientific Mapping of the Sierras Pampeanas.	
<b>Anales XXIX</b>		Argentine-Australia Cooperative Project	
<b>Geología Argentina</b>		Edición 1996	\$300
Edición 1999		<b>Publicación 163</b>	
Versión digital en CD-Rom	\$300	<b>40Ar- 39Ar and Rb-Sr Geochronology</b>	
<b>Anales XXX</b>		Geoscientific Mapping of the Sierras Pampeanas.	
<b>Estudio Geológico Integrado de la Quebrada de Humahuaca</b>		Argentine-Australia Cooperative Project	
Jujuy		Edición 1997	\$300
Edición 1998		<b>Publicación 164</b>	
Versión digital	\$800	<b>Shrimp U-Pb Geochronology</b>	
• Geología Regional y Geomorfología		Geoscientific Mapping of the Sierras Pampeanas.	
• Los Minerales Industriales y las Rocas de Aplicación		Argentine-Australia Cooperative Project	
• Análisis Metalogenético		Edición 1997	\$300
• Caracterización Geomecánica de los Materiales de las Quebradas de Purmamarca y Yacoraite		<b>Anales XLVI</b>	
• Peligrosidad y Riesgos Naturales		<b>Sitios de Interés Geológico de la República Argentina</b>	
• Estudio Hidroquímico de la Cuenca Hidrográfica del río Yacoraite		Tomo I-II	
		Edición 2008 - Agotado	
		Disponibile para consulta	

## ■ CONGRESOS Y SIMPOSIOS

### X Congreso Latinoamericano de Geología y VI Congreso Nacional de Geología Económica

3 Tomos  
Edición 1998

\$300

### II South American Symposium on Isotope Geology

Edición 1999  
Versión digital en CD-Rom

Anales XXXIV

\$300

## ■ SERIE CONTRIBUCIONES TÉCNICAS

### Geología N° 1

**Estratigrafía del Mesozoico en la comarca de Fortín 1° de Mayo, cuenca Neuquina sudoccidental, Argentina.**

Edición 2003 \$300

### Geología N° 3

**Geología y geomorfología del sector septentrional del Parque Nacional Lanín, Provincia de Neuquén**

Edición 2007 \$300

### Geología N° 5

**La Formación Colomichicó: evidencias de magmatismo precuyano en el norte de la Cordillera del Viento Provincia de Neuquén**

Edición 2007 \$300

### Geología N° 2

**Las sedimentitas huirinianas y rayosianas (Cretácico Inferior) en el ámbito central y meridional de la cuenca Neuquina, Argentina.**

Edición 2003 \$300

### Geología N° 4


**Evaluación de la actividad neotectónica en el sector norte de los Valles Calchaquíes, entre las localidades de Payogasta y Seclantás, provincia de Salta**

Edición 2016 \$300

### Geología N° 6

**Evaluación de la actividad neotectónica en el piedemonte oriental del cordón del Infiernillo. Cordillera Frontal Provincia de San Juan**

Edición 2007 \$300



<p><b>Geofísica N° 1</b></p> <p><b>Interpretación Geológica del Relevamiento Aeromagnético de la Puna septentrional, Jujuy y Salta.</b> Edición 1996 \$300</p>	<p><b>Geofísica N° 8</b></p> <p><b>Evidencias geofísicas de la continuidad del volcanismo dacítico mioceno en el subsuelo de la depresión de Pozuelos, provincia de Jujuy, y su potencialidad minera.</b> Edición 2001 \$300</p>	<p><b>Proyecto Río Negro N° 1</b></p> <p>Interpretación geológico-geofísica preliminar del área <b>Los Menucos</b> Provincia de Río Negro Edición 1999 \$300</p>
<p><b>Geofísica N° 2</b></p> <p>Interpretación Geofísica (Magnética) <b>Sierras de San Luis y Comechingones</b> Con mapas 1:250.000 color Edición 1997 \$300</p>	<p><b>Geofísica N° 9</b></p> <p><b>Base de datos de remanencia y susceptibilidad magnéticas de rocas de la República Argentina.</b> Edición 2001 Versión digital en CD-Rom \$300</p>	<p><b>Proyecto Río Negro N° 2</b></p> <p>Interpretación geológico-geofísica preliminar del área <b>San Carlos de Bariloche</b> Provincia de Río Negro Edición 1999 \$300</p>
<p><b>Geofísica N° 3</b></p> <p>Interpretación Geofísica (Magnética) <b>Sierras de Córdoba Septentrionales.</b> Con mapas 1:250.000 color Edición 1997 \$300</p>	<p><b>Geofísica N° 10</b></p> <p><b>Modelización de la Anomalia Magnética de Tecka (43°44' L.S/70°35' L.O), Provincia del Chubut y su valor prospectivo. Anomalías magnéticas Aguas Calientes, Hoja 2569-IV Antofalla.</b> Edición 2002 \$300</p>	<p><b>Banco de datos N° 1</b></p> <p>Levantamiento Aeromagnético de <b>Tierra del Fuego</b> Edición 1998 \$300</p>
<p><b>Geofísica N° 4</b></p> <p>Interpretación Geofísica (Magnética) <b>Sierras de Chepes y de las Minas.</b> Con mapas 1:250.000 color Edición 1997 \$300</p>	<p><b>Geofísica N° 11</b></p> <p>Geología sólida y delimitación de terrenos tecnoestratigráficos en la <b>Región centro-austral argentina: evidencias geofísicas.</b> Edición 2004 \$300</p>	<p><b>Banco de datos N° 2</b></p> <p>Levantamiento geofísico aéreo (magnetometría y espectrometría de rayos gamma) del <b>Macizo del Deseado</b>. Santa Cruz. Edición 1998 \$300</p>
<p><b>Geofísica N° 5</b></p> <p>Interpretación integrada de datos geofísicos aéreos e imágenes Landsat TM del área de la <b>Sierra de Umango-Sierra de Punilla.</b> Con mapas 1:250.000 color Edición 1997 \$300</p>	<p><b>Geofísica N° 12</b></p> <p>Localización de centros eruptivos cenozoicos en el sector central del <b>Valle del Cura. San Juan, Argentina: evidencias geofísicas.</b> Edición 2004 \$300</p>	<p><b>Banco de datos N° 3</b></p> <p>Levantamiento geofísico aéreo (magnetometría y espectrometría de rayos gamma) del <b>Bloque San Rafael</b>. Mendoza y La Pampa. Edición 1999 \$300</p>
<p><b>Geofísica N° 6</b></p> <p>Interpretación integrada de datos geofísicos aéreos e imágenes Landsat TM del área de la <b>Puna.</b> Con mapas 1:250.000 color Edición 1997 \$300</p>	<p><b>Geofísica N° 13</b></p> <p>Interpretación geológica del levantamiento gammaespectrométrico del <b>Macizo del Deseado</b>. Distribución de radioelementos (K, U y Th) en la formación Chon Aike. Edición 2005 \$300</p>	<p><b>Banco de datos N° 4</b></p> <p>Levantamiento geofísico aéreo (magnetometría y espectrometría de rayos gamma) del <b>Área Salta y Catamarca.</b> Edición 1998 \$300</p>
<p><b>Geofísica N° 7</b></p> <p><b>Interpretación geofísico-geológica del levantamiento aeromagnético de la región noroccidental de la Provincia del Chubut.</b> Optimización del uso de la deconvolución de Euler para la estimación de las profundidades de las fuentes de anomalías magnéticas. Edición 2000 \$300</p>	<p><b>Geofísica N° 14</b></p> <p>Aplicación de la espectrometría de rayos gamma para la identificación de alteración hidrotermal en las volcanitas ácidas jurásicas del sector central del Macizo del Deseado. Edición 2005 \$300</p>	<p><b>Banco de datos N° 5</b></p> <p>Levantamiento geofísico aéreo (magnetometría y espectrometría de rayos gamma) de las <b>Sierras Australes</b>. Buenos Aires. Edición 1998 \$300</p>
		<p><b>Banco de datos N° 6</b></p> <p>Levantamiento aeromagnético y de espectrometría de rayos gamma del <b>Área Cordillera Frontal</b>. San Juan Edición 2000 \$300</p>

## SERIE CONTRIBUCIONES TÉCNICAS

<b>Banco de datos N° 7</b> Levantamiento aeromagnético y de espectrometría de rayos gamma de <b>Precordillera Sur</b> . San Juan y Mendoza Edición 2000 \$300	<b>Banco de datos N° 14</b> Levantamiento geofísico aéreo (magnetometría y espectrometría de rayos gamma) del <b>Área Puna</b> (Jujuy y Salta) Edición 2001 \$300	<b>Banco de datos N° 21</b> Levantamiento geofísico aéreo (magnetometría y espectrometría de rayos gamma) del <b>Área Sierra Grande</b> (Río Negro y Chubut) Edición 2001 \$300
<b>Banco de datos N° 8</b> Levantamiento geofísico aéreo (magnetometría y espectrometría de rayos gamma) del <b>Bloque Famatina</b> (Catamarca y La Rioja). Edición 2001 \$300	<b>Banco de datos N° 15</b> Levantamiento geofísico aéreo (magnetometría y espectrometría de rayos gamma) del <b>Bloque Esquel</b> (Chubut y Río Negro). Edición 2001 \$300	<b>Banco de datos N° 22</b> Levantamiento geofísico aéreo (magnetometría y espectrometría de rayos gamma) del <b>Área Barreal Aconcagua</b> (San Juan y Mendoza) Edición 2014 \$300
<b>Banco de datos N° 9</b> Levantamiento geofísico aéreo (magnetometría y espectrometría de rayos gamma) del <b>Bloque Neuquén</b> . Edición 2001 \$300	<b>Banco de datos N° 16</b> Levantamiento geofísico aéreo (magnetometría y espectrometría de rayos gamma) del <b>Bloque Los Menudos</b> (Río Negro). Edición 2001 \$300	<b>Banco de datos N° 23</b> Levantamiento geofísico aéreo (magnetometría y espectrometría de rayos gamma) del <b>Bloque Puna Austral</b> (Salta, Catamarca, La Rioja y San Juan) Edición 2011 \$300
<b>Banco de datos N° 10</b> Levantamiento geofísico aéreo (magnetometría y espectrometría de rayos gamma) del <b>Bloque Pilcaniyeu</b> Provincia de Río Negro Edición 2001 \$300	<b>Banco de datos N° 17</b> Levantamiento geofísico aéreo (magnetometría y espectrometría de rayos gamma) del <b>Área San Luis</b> (San Luis y Córdoba) Edición 2001 \$300	<b>Banco de datos N° 24</b> Levantamiento geofísico aéreo (magnetometría y espectrometría de rayos gamma) del <b>Bloque Cordillera Principal</b> (Mendoza) Edición 2011 \$300
<b>Banco de datos N° 11</b> Levantamiento geofísico aéreo (magnetometría y espectrometría de rayos gamma) del <b>Bloque Jacobacci</b> (Río Negro). Edición 2001 \$300	<b>Banco de datos N° 18</b> Levantamiento geofísico aéreo (magnetometría y espectrometría de rayos gamma) del <b>Área Córdoba</b> (Córdoba) Edición 2001 \$300	<b>Banco de datos N° 25</b> Levantamiento geofísico aéreo (magnetometría y espectrometría de rayos gamma) del <b>Bloque La Pampa</b> (La Pampa) Edición 2011 \$300
<b>Banco de datos N° 12</b> Levantamiento geofísico aéreo (magnetometría y espectrometría de rayos gamma) del <b>Bloque Valcheta</b> (Río Negro). Edición 2001 \$300	<b>Banco de datos N° 19</b> Levantamiento geofísico aéreo (magnetometría y espectrometría de rayos gamma) del <b>Área La Rioja</b> (La Rioja y San Luis) Edición 2001 \$300	<b>Banco de datos N° 26</b> Levantamiento geofísico aéreo (magnetometría y espectrometría de rayos gamma) del <b>Bloque Pie de Palo</b> (San Juan y La Rioja) Edición 2011 \$300
<b>Banco de datos N° 13</b> Levantamiento geofísico aéreo (magnetometría y espectrometría de rayos gamma) de la <b>Sierra de Punilla y Umango</b> (La Rioja y San Juan). Edición 2001 \$300	<b>Banco de datos N° 20</b> Levantamiento geofísico aéreo (magnetometría y espectrometría de rayos gamma) del <b>Bloque Chubut Central</b> (Chubut y Santa Cruz) Edición 2001 \$300	<b>Banco de datos N° 27</b> Levantamiento geofísico aéreo (magnetometría y espectrometría de rayos gamma) del <b>Área Vanguardia</b> (Santa Cruz) Edición 2014 \$300

## SERIE CONTRIBUCIONES TÉCNICAS

<b>Banco de datos N° 28</b>	<b>Banco de datos N° 30</b>	<b>Banco de Datos N° 31</b>
Levantamiento geofísico aéreo (magnetometría) del <b>Bloque Cuenca Neuquina</b> (Neuquén, Mendoza, La Pampa y Río Negro) <i>Edición 2011</i> \$300	Levantamiento geofísico aéreo (magnetometría) del <b>Bloque Cuenca Noreste</b> (Formosa, Chaco, Santiago del Estero y Salta) <i>Edición 2011</i> \$300	Levantamiento geofísico aéreo (magnetometría) del <b>Bloque Cuenca Centro</b> (Córdoba, Santa Fe y Buenos Aires) <i>Edición 2013</i> \$300
<b>Banco de datos N° 29</b>		
Levantamiento geofísico aéreo (magnetometría) del <b>Bloque Santa Cruz</b> (Santa Cruz) <i>Edición 2011</i> \$300		

## SERIE CONTRIBUCIONES TÉCNICAS GRAVIMÉTRICAS

<b>Gravimetría N°1</b>	<b>Gravimetría N°2</b>
<b>Carta 3160 Santa Fe</b> (escala 1:500.000) Provincias de Entre Ríos, Santa Fe y Córdoba Carta de anomalías de Bouguer El mapa incluye mapas complementarios, sección gravimétrica a los 30° 46' y texto explicativo <i>Mapa impreso por ploteo</i> \$200	<b>Carta 3363 Villa María</b> (escala 1:500.000) Provincias de Córdoba y Santa Fe Carta de anomalías de Bouguer El mapa incluye mapas complementarios, sección gravimétrica a los 32° 42' y texto explicativo. <i>Mapa impreso por ploteo</i> \$200

## MAPAS REGIONALES

<b>Mapa N° 1 – Cuenca Neuquina – Magnetometría</b> Digitalización reprocesamiento y edición de datos aéreos de YPF 1968 <i>Edición 2013</i> \$200	<b>Mapa N° 3 – Cuenca Noreste – Magnetometría</b> Digitalización reprocesamiento y edición de datos aéreos de YPF 1967 <i>Edición 2013</i> \$200	<b>Mapa N° 5 – Buenos Aires – Magnetometría</b> Digitalización reprocesamiento y edición de datos varios <i>Edición 2013</i> \$200
<b>Mapa N° 2 – Santa Cruz – Magnetometría</b> Digitalización reprocesamiento y edición de datos aéreos de YPF 1968 <i>Edición 2013</i> \$200	<b>Mapa N° 4 – Santa Cruz – Magnetometría</b> Digitalización reprocesamiento y edición de datos aéreos de YPF 1966 <i>Edición 2013</i> \$200	<b>Mapa N° 6 – Entre Ríos – Magnetometría</b> Digitalización reprocesamiento y edición de datos aéreos de YPF 1968 <i>Edición 2013</i> \$200

## CARTAS GEOFÍSICAS (CON SUBDIVISIÓN SEGÚN LA CARTOGRAFÍA OFICIAL ESCALA 1:250.000)

Impresión por ploteo - cada mapa: \$200

- [DTM]** Modelo de elevación digital
- [PLV]** Patrón de líneas de vuelo
- [TMI]** Mapa de Intensidad del campo magnético
- [RTP]** Mapa de Intensidad del campo magnético reducido al polo
- [TC]** Mapa de cuentas totales de radiación gamma
- [EXP]** Mapa de tasa de exposición de radiación gamma natural
- [POT]** Mapa de concentración aparente en superficie de potasio
- [THO]** Mapa de concentración aparente en superficie de torio equivalente
- [URA]** Mapa de concentración aparente en superficie de uranio equivalente
- [THK]** Mapa de cociente de concentraciones de torio / potasio
- [UTH]** Mapa de cociente de concentraciones de uranio / torio
- [UK]** Mapa de cociente de concentraciones de uranio / potasio
- [TER]** Mapa imagen ternario de concentraciones de potasio, torio y uranio

	[DTM]	[PLV]	[TMI]	[RTP]	[TC]	[EXP]	[POT]	[THO]	[URA]	[THK]	[UTH]	[UK]	[TER]
Hoja 2166 III y 2366 I-Mina Piriquitas	•	•	•	•	•	•	•	•	•	•	•	•	•
Hoja 2166 IV y 2366 II-La Quiaca*	•	•	•	•	•	•	•	•	•	•	•	•	•
Hoja 2366 III-Susques	•	•	•	•	•	•	•	•	•	•	•	•	•
Hoja 2366 IV-Ciudad Libertador San Martín*	•	•	•	•	•	•	•	•	•	•	•	•	•
Hoja 2569 II-Socompa	•	•	•	•	•	•	•	•	•	•	•	•	•
Hoja 2566 I-San Antonio de los Cobres	•	•	•	•	•	•	•	•	•	•	•	•	•
Hoja 2569 IV-Antofalla	•	•	•	•	•	•	•	•	•	•	•	•	•
Hoja 2566 III-Cachi	•	•	•	•	•	•	•	•	•	•	•	•	•
Hoja 2769 II-Paso San Francisco	•	•	•	•	•	•	•	•	•	•	•	•	•
Hoja 2766 I-Santa María	•	•	•	•	•	•	•	•	•	•	•	•	•
Hoja 2769 III y IV-Fiambalá	•	•	•	•	•	•	•	•	•	•	•	•	•
Hoja 2766 III-Belén*	•	•	•	•	•	•	•	•	•	•	•	•	•
Hoja 2969 I-Pastillos	•	•	•	•	•	•	•	•	•	•	•	•	•
Hoja 2969 II-Tinogasta	•	•	•	•	•	•	•	•	•	•	•	•	•
Hoja 2969 III-Malimán	•	•	•	•	•	•	•	•	•	•	•	•	•
Hoja 2969 IV-Villa Unión*	•	•	•	•	•	•	•	•	•	•	•	•	•
Hoja 3169 I-Rodeo	•	•	•	•	•	•	•	•	•	•	•	•	•
Hoja 3169 II-San José de Jáchal*	•	•	•	•	•	•	•	•	•	•	•	•	•
Hoja 3166 I-Chamical* (2)	•	•	•	•	•	•	•	•	•	•	•	•	•
Hoja 3166 II-Cruz del Eje* (1)	•	•	•	•	•	•	•	•	•	•	•	•	•
Hoja 3163 I-Jesús María* (1)	•	•	•	•	•	•	•	•	•	•	•	•	•
Hoja 3172 IV y 3169 III-Barreal	•	•	•	•	•	•	•	•	•	•	•	•	•
Hoja 3169 IV-San Juan*	•	•	•	•	•	•	•	•	•	•	•	•	•
Hoja 3166 III-Chepes* (2)	•	•	•	•	•	•	•	•	•	•	•	•	•
Hoja 3166 IV-Villa Dolores* (1)	•	•	•	•	•	•	•	•	•	•	•	•	•
Hoja 3163 III-Córdoba* (1)	•	•	•	•	•	•	•	•	•	•	•	•	•
Hoja 3369 I-Cerro Aconcagua*	•	•	•	•	•	•	•	•	•	•	•	•	•
Hoja 3369 II-Mendoza*	•	•	•	•	•	•	•	•	•	•	•	•	•
Hoja 3366 I-San Francisco del Monte de Oro* (3)	•	•	•	•	•	•	•	•	•	•	•	•	•
Hoja 3366 II-Santa Rosa* (3)	•	•	•	•	•	•	•	•	•	•	•	•	•
Hoja 3369 III-Cerro Tupungato*	•	•	•	•	•	•	•	•	•	•	•	•	•
Hoja 3366 III-San Luis* (3)	•	•	•	•	•	•	•	•	•	•	•	•	•
Hoja 3366 IV-Río Quinto (3)	•	•	•	•	•	•	•	•	•	•	•	•	•

\* Cubrimiento parcial

(1) La información se presenta integrada en el plano Bloque Córdoba, a escala 1:250.000

(2) La información se presenta integrada en el plano Bloque La Rioja, a escala 1:250.000

(3) La información se presenta integrada en el plano Bloque San Luis, a escala 1:250.000

	[DTM]	[PLV]	[TMI]	[RTP]	[TC]	[EXP]	[POT]	[THO]	[URA]	[THK]	[UTH]	[UK]	[TER]
Hoja 3569 I-Volcán Maipo*	•	•	•	•		•	•	•	•	•	•	•	•
Hoja 3569 II-San Rafael*	•	•	•	•		•	•	•	•	•	•	•	•
Hoja 3572 IV y 3569 III-Malargüe*	•	•	•	•									
Hoja 3569 IV-Embalse El Nihuil*	•	•	•	•		•	•	•	•	•	•	•	•
Hoja 3769 II-Agua Escondida*	•	•	•	•		•	•	•	•	•	•	•	•
Hoja 3766 I-Santa Isabel*	•	•	•	•		•	•	•	•	•	•	•	•
Hoja 3760 II-Azul*	•		•	•		•	•	•	•	•	•	•	•
Hoja 3772 IV-Andacollo* y 3769 III-Chos Malal	•	•	•	•		•	•	•	•	•	•	•	•
Hoja 3769 IV-Catriel*	•		•		•		•	•	•	•	•	•	•
Hoja 3766 III-La Reforma*	•		•	•	•		•	•	•	•	•	•	•
Hoja 3766 IV-General Acha*	•		•	•	•		•	•	•	•	•	•	•
Hoja 3763 IV-Coronel Suárez*	•	•	•	•		•	•	•	•	•	•	•	•
Hoja 3760 III-Coronel Pringles*	•		•	•		•	•	•	•	•	•	•	•
Hoja 3760 IV-Tandil*	•		•	•		•	•	•	•	•	•	•	•
Hoja 3757 III y IV-Mar Chiquita*	•	•	•	•		•	•	•	•	•	•	•	•
Hoja 3972 II-Paso Pino Hachado* y 3969 I-Zapala*	•	•	•	•		•	•	•	•	•	•	•	
Hoja 3966 I-Gobernador Dubal*	•		•	•	•		•	•	•	•	•	•	•
Hoja 3966 II-Puelches*	•		•	•	•		•	•	•	•	•	•	•
Hoja 3963 II-Bahía Blanca*	•		•	•		•	•	•	•	•	•	•	•
Hoja 3960 I y III-Tres Arroyos*	•		•	•		•	•	•	•	•	•	•	•
Hoja 3960 II-Necochea*	•		•	•		•	•	•	•	•	•	•	•
Hoja 3957 I-Mar del Plata*	•	•	•	•		•	•	•	•	•	•	•	•
Hoja 3972 IV-Junín de los Andes* y 3969 III-Picún Leufú*	•	•	•	•		•	•	•	•	•	•	•	•
Hoja 4169 II-Los Menucos*	•	•	•	•	•	•	•	•	•	•	•	•	•
Hoja 4166 I-Valcheta*	•	•	•	•		•	•	•	•	•	•	•	•
Hoja 4172 IV-San Carlos de Bariloche*	•	•	•	•	•	•	•	•	•	•	•	•	•
Hoja 4169 III-Ingeniero Jacobacci*	•	•	•	•	•	•	•	•	•	•	•	•	•
Hoja 4166 IV-Sierra Grande*		•	•	•									
Hoja 4372 I y II-Esquel*	•	•	•	•	•	•	•	•	•	•	•	•	•
Hoja 4369 I-Gastre	•	•	•	•	•	•	•	•	•	•	•	•	•
Hoja 4369 II-Gan-Gan*	•	•	•	•	•	•	•	•	•	•	•	•	•
Hoja 4366 II-Puerto Madryn*		•	•	•									
Hoja 4372 III y IV-Trevelín*	•	•	•	•	•		•	•	•	•	•	•	•
Hoja 4369 III-Paso de Indios	•	•	•	•	•	•	•	•	•	•	•	•	•
Hoja 4369 IV-Los Altares	•	•	•	•	•	•	•	•	•	•	•	•	•
Hoja 4366 III-Las Plumas*	•	•	•	•	•	•	•	•	•	•	•	•	•
Hoja 4572 II-Gobernador Costa*	•	•	•	•	•		•	•	•	•	•	•	•
Hoja 4569 I-José de San Martín*	•	•	•	•	•	•	•	•	•	•	•	•	•
Hoja 4569 II-El Sombrero	•	•	•	•	•	•	•	•	•	•	•	•	•
Hoja 4566 I-Garayalde*	•	•	•	•	•	•	•	•	•	•	•	•	•
Hoja 4569 III-Sarmiento*	•	•	•	•	•	•	•	•	•	•	•	•	•
Hoja 4569 IV-Escalante*	•	•	•	•	•	•	•	•	•	•	•	•	•
Hoja 4566 III-Comodoro Rivadavia*	•	•	•	•	•	•	•	•	•	•	•	•	•
Hoja 4769 I-El Pluma*	•	•	•	•	•	•	•	•	•	•	•	•	•
Hoja 4769 II-Colonia Las Heras*	•	•	•	•	•	•	•	•	•	•	•	•	•
Hoja 4769 III-Destacamento La María*	•	•	•	•		•	•	•	•	•	•	•	•
Hoja 4769 IV-Monumento Bosques Petrificados*	•	•	•	•		•	•	•	•	•	•	•	•
Hoja 4766 III-Puerto Deseado*	•	•	•	•		•	•	•	•	•	•	•	•
Hoja 4969 I-Gobernador Gregores*	•	•	•	•		•	•	•	•	•	•	•	•
Hoja 4969 II-Tres Cerros	•	•	•	•		•	•	•	•	•	•	•	•
Hoja 4966 I-Bahía Laura*	•	•	•	•		•	•	•	•	•	•	•	•
Hoja 5569 II-Ushuaia*	•	•	•	•									
Hoja 5566 I-Tolhuin*	•	•	•	•									
Hoja 5566 II-Estancia Bahía Aguirre*	•	•	•	•									
Hoja 5563 I-Isla de los Estados*	•	•	•	•									

\* Cubrimiento parcial

## SERIE CONTRIBUCIONES TÉCNICAS

### DATOS GEOQUÍMICOS MULTIELEMENTO

**Geoquímica N° 1**

**Hoja 2769-IV Fiambalá**  
Edición 1998 \$600  
N°1/D Versión digital en CD-Rom  
con imagen satelital \$1000

**Geoquímica N° 4**

**Hoja 2769-II Paso San Francisco**  
Edición 1998 \$600  
N°4/D Versión digital en CD-Rom  
con imagen satelital \$1000

**Geoquímica N° 6**

**Hoja 2569-IV Antofalla**  
Edición 1998 \$600  
N°6/D Versión digital en CD-Rom  
con imagen satelital \$1000

**Geoquímica N° 8**

**Hoja 2366-I Mina Pirquitas**  
Edición 1999 \$600  
N°8/D Versión digital en CD-Rom  
con imagen satelital \$1000

**Geoquímica N° 10**

**Hoja 4166-I Valcheta**  
Edición 1999 \$600  
N°10/D Versión digital en CD-Rom  
con imagen satelital \$1000

**Geoquímica N° 12**

**Hoja 4169-II Los Menucos**  
Edición 1999 \$600  
N°12/D Versión digital en CD-Rom  
con imagen satelital \$1000

**Geoquímica N° 14**

**Hoja 4172 IV San Carlos de Bariloche**  
Edición 1999 \$600  
N°14/D Versión digital en CD-Rom  
con imagen satelital \$1000

**Geoquímica N° 16**

**Hoja 4169-III Ingeniero Jacobacci**  
Edición 1999 \$600  
N°16/D Versión digital en CD-Rom  
con imagen satelital \$1000

**Geoquímica N° 18**

**Hoja 4166-IV Sierra Grande**  
Edición 1999 \$600  
N°18/D Versión digital en CD-Rom  
con imagen satelital \$1000

**Geoquímica N° 24**

**Hoja 3569-II San Rafael**  
Edición 2000 \$600  
N°24/D Versión digital en CD-Rom  
con imagen satelital \$1000

**Geoquímica N° 26**

**Hoja 3569-IV Embalse El Nihuil**  
Edición 2000 \$600  
N°26/D Versión digital en CD-Rom  
con imagen satelital \$1000

**Geoquímica N° 28**

**Hoja 3769-II Agua Escondida**  
Edición 2000 \$600  
N°28/D Versión digital en CD-Rom  
con imagen satelital \$1000

**Geoquímica N° 30**

**Hoja 2366-III Susques**  
Edición 2000 \$600  
N°30/D Versión digital en CD-Rom  
con imagen satelital \$1000

**Geoquímica N° 32**

**Hoja 2969-I Pastillos**  
Edición 2005 \$600  
N°32/D Versión digital en CD-Rom  
con imagen satelital \$1000

**Geoquímica N° 34**

**Hoja 3369-I Cerro Aconcagua**  
Edición 2002 \$600  
N°34/D Versión digital en CD-Rom  
con imagen satelital \$1000

**Geoquímica N° 36**

**Hoja 2366-II / 2166-IV La Quiaca**  
Reedición 2008 \$600  
N°36/D Versión digital en CD-Rom  
con imagen satelital \$1000

**Geoquímica N° 38**

**Hoja 2566-III Cachi**  
Edición 2003 \$600  
N°38/D Versión digital en CD-Rom  
con imagen satelital \$1000

**Geoquímica N° 40**

**Hoja 4372-II Esquel**  
Edición 2005 \$600  
N°40/D Versión digital en CD-Rom  
con imagen satelital ...\$1000

**Geoquímica N° 41**

**Hoja 4372 IV Trevelín**  
Edición 2004 \$600  
N°41/D Versión digital en CD-Rom  
con imagen satelital \$1000

**Geoquímica N° 44**

**Hoja 2963-III Villa Ojo de Agua**  
Edición 2002 \$600  
N°44/D Versión digital en CD-Rom  
con imagen satelital \$1000

**Geoquímica N° 46**

**Hoja 3366-II Santa Rosa**  
Edición 2008 \$600  
N°46/D Versión digital en CD-Rom  
con imagen satelital ...\$1000

**Geoquímica N° 48**

**Hoja 3772-II Las Ovejas**  
Edición 2002 \$600  
N°48/D Versión digital en CD-Rom  
con imagen satelital \$1000

**Geoquímica N° 50**

**Hoja 3769-I Barrancas**  
Edición 2001 \$600  
N°50/D Versión digital en CD-Rom  
con imagen satelital \$1000

**Geoquímica N° 52**

**Hoja 3772-IV Andacollo**  
Edición 2002 \$600  
N°52/D Versión digital en CD-Rom  
con imagen satelital \$1000

**Geoquímica N° 54**

**Hoja 3769-III Chos Malal**  
Edición 2001 \$600  
N°54/D Versión digital en CD-Rom  
con imagen satelital \$1000

**Geoquímica N° 56**

**Hoja 3972-II Paso Pino Hachado / Loncopue**  
Edición 2001 \$600  
N°56/D Versión digital en CD-Rom  
con imagen satelital \$1000

**Geoquímica N° 58**

**Hoja 3969-I Zapala**  
Edición 2002 \$600  
N°58/D Versión digital en CD-Rom  
con imagen satelital \$1000

**Geoquímica N° 60**

**Hoja 3972-IV Junin de los Andes**  
Edición 2002 \$600  
N°60/D Versión digital en CD-Rom  
con imagen satelital \$1000

**Geoquímica N° 62**

**Hoja 3969-III Picún Leufú**  
Edición 2002 \$600  
N°62/D Versión digital en CD-Rom  
con imagen satelital \$1000

## SERIE CONTRIBUCIONES TÉCNICAS

### DATOS GEOQUÍMICOS MULTIELEMENTO

<p><b>Geoquímica N° 64</b></p> <p><b>Hoja 4172-II San Martín de los Andes</b> Edición 2001 \$600 N°64/D Versión digital en CD-Rom con imagen satelital \$1000</p>	<p><b>Geoquímica N° 82</b></p> <p><b>Hoja 2566-IV Metán</b> Edición 2002 \$600 N°82/D Versión digital en CD-Rom con imagen satelital \$1000</p>	<p><b>Geoquímica N° 106</b></p> <p><b>Carta 3366-I San Francisco del Monte de Oro</b> Edición 2015 \$600 Versión digital en CD-Rom con imagen satelital \$1000</p>
<p><b>Geoquímica N° 66</b></p> <p><b>Hoja 2969-II Tinogasta</b> Edición 2001 \$600 N°66/D Versión digital en CD-Rom con imagen satelital \$1000</p>	<p><b>Geoquímica N° 84</b></p> <p><b>Hoja 2766 I Santa María</b> Edición 2003 \$600 N° 84/D Versión digital en CD-Rom con imagen satelital \$1000</p>	<p><b>Geoquímica N° 107</b></p> <p><b>Hoja 3569-III Malargüe</b> Edición 2010 \$600 N° 107/D Versión digital en CD-Rom con imagen satelital \$1000</p>
<p><b>Geoquímica N° 68</b></p> <p><b>Hoja 2569-II Socompa</b> Edición 2001 \$600 N°68/D Versión digital en CD-Rom con imagen satelital \$1000</p>	<p><b>Geoquímica N° 86</b></p> <p><b>Hoja 2766 II San Miguel de Tucumán</b> Edición 2004 \$600 N° 86/D Versión digital en CD-Rom con imagen satelital \$1000</p>	<p><b>Geoquímica N° 108</b></p> <p><b>Hoja 2966-III La Rioja</b> Edición 2012 \$600 N° 108/D Versión digital en CD-Rom con imagen satelital \$1000</p>
<p><b>Geoquímica N° 71</b></p> <p><b>Hoja 3366-IV Villa Mercedes</b> Edición 2008 \$600 N°71/D Versión digital en CD-Rom con imagen satelital \$1000</p>	<p><b>Geoquímica N° 88</b></p> <p><b>Hoja 2766-III Belén</b> Edición 2002 \$600 N°88/D Versión digital en CD-Rom con imagen satelital \$1000</p>	<p><b>Geoquímica N° 110</b></p> <p><b>Hoja 3169-I Rodeo</b> Edición 2013 \$600 N° 110/D Versión digital en CD-Rom con imagen satelital \$1000</p>
<p><b>Geoquímica N° 73</b></p> <p><b>Hoja 4572-II Gobernador Costa</b> Edición 2009 \$600 N°73/D Versión digital en CD-Rom con imagen satelital \$1000</p>	<p><b>Geoquímica N° 90</b></p> <p><b>Hoja 2766 IV Concepción</b> Edición 2003 \$600 N° 90/D Versión digital en CD-Rom con imagen satelital \$1000</p>	<p><b>Geoquímica N° 111</b></p> <p><b>Atlas geoquímico de la provincia del Neuquén</b> Edición 2005 \$600 Versión digital en CD-Rom \$1000</p>
<p><b>Geoquímica N° 74</b></p> <p><b>Hoja 2969-III Maliman</b> Edición 2006 \$600 N°74/D Versión digital en CD-Rom con imagen satelital \$1000</p>	<p><b>Geoquímica N° 92</b></p> <p><b>Hoja 2969-IV Villa Unión</b> Edición 2008 \$600 N° 92/D Versión digital en CD-Rom con imagen satelital \$1000</p>	<p><b>Geoquímica N° 112</b></p> <p><b>Hoja 3366-III San Luis</b> Edición 2013 \$600 N° 112/D Versión digital en CD-Rom con imagen satelital \$1000</p>
<p><b>Geoquímica N° 76</b></p> <p><b>Hoja 2366-IV Ciudad Libertador San Martín</b> Edición 2003 \$600 N°76/D Versión digital en CD-Rom con imagen satelital \$1000</p>	<p><b>Geoquímica N° 98</b></p> <p><b>Hoja 2966 II San Fernando del Valle de Catamarca</b> Edición 2008 \$600 N° 98/D Versión digital en CD-Rom con imagen satelital \$1000</p>	<p><b>Geoquímica N° 118</b></p> <p><b>Hoja 4772-III Lago Belgrano</b> Edición 2014 \$600 N° 118/D Versión digital en CD-Rom con imagen satelital \$1000</p>
<p><b>Geoquímica N° 78</b></p> <p><b>Hoja 2566-I San Antonio de los Cobres</b> Edición 2002 \$600 N°78/D Versión digital en CD-Rom con imagen satelital \$1000</p>	<p><b>Geoquímica N° 100</b></p> <p><b>Hoja 3166-I Chepes</b> Edición 2009 \$600 N° 100/D Versión digital en CD-Rom con imagen satelital \$1000</p>	<p><b>Geoquímica N° 127</b></p> <p><b>Hoja 2366-I Mina Pirquitas</b> Edición 2016 \$600 N° 127/D Versión digital en CD-Rom con imagen satelital \$1000</p>
<p><b>Geoquímica N° 80</b></p> <p><b>Hoja 2566-II Salta</b> Edición 2003 \$600 N°80/D Versión digital en CD-Rom con imagen satelital \$1000</p>	<p><b>Geoquímica N° 102</b></p> <p><b>Carta 3166-I Chamental</b> Edición 2014 \$600 Versión digital en CD-Rom con imagen satelital \$1000</p>	<p><b>Anales XXXI</b></p> <p><b>Geofísica aérea y geoquímica en la prospección geológica minera.</b> Edición 1998 \$200</p>
	<p><b>Geoquímica N° 104</b></p> <p><b>Hoja 2966-I Aimogasta</b> Edición 2008 \$600 N° 104/D Versión digital en CD-Rom con imagen satelital \$1000</p>	

## SERIE CONTRIBUCIONES TÉCNICAS DATOS GEOQUÍMICOS CU, PB Y ZN

### Geoquímica N° 2

**Hoja 2769-IV Fiambalá**  
Edición 1998 \$600  
Versión digital en CD-Rom \$600

### Geoquímica N° 3

**Hoja 2769-II Paso San Francisco**  
Edición 1998 \$600  
Versión digital en CD-Rom \$600

### Geoquímica N° 5

**Hoja 2569-IV Antofalla**  
Edición 1998 \$600  
Versión digital en CD-Rom \$600

### Geoquímica N° 7

**Hoja 2366-I Mina Pirquitas**  
Edición 1999 \$600  
Versión digital en CD-Rom \$600

### Geoquímica N° 9

**Hoja 4166 I Valcheta**  
Edición 1999 \$600  
Versión digital en CD-Rom \$600

### Geoquímica N° 11

**Hoja 4169-II Los Menucos**  
Edición 1999 \$600  
Versión digital en CD-Rom \$600

### Geoquímica N° 13

**Hoja 4172-IV San Carlos de Bariloche**  
Edición 1999 \$600  
Versión digital en CD-Rom \$600

### Geoquímica N° 15

**Hoja 4169-III Ing. Jacobacci**  
Edición 1999 \$600  
Versión digital en CD-Rom \$600

### Geoquímica N° 17

**Hoja 4166-IV Sierra Grande**  
Edición 1999 \$600  
Versión digital en CD-Rom \$600

### Geoquímica N° 19

**Hoja 4166-III Cona Niyeu**  
Edición 1999 \$600  
Versión digital en CD-Rom \$600

### Geoquímica N° 20

**Hoja 4169-IV Maquinchao**  
Edición 1999 \$600  
Versión digital en CD-Rom \$600

### Geoquímica N° 21

**Hoja 4169-I Piedra del Águila**  
Edición 1999 \$600  
Versión digital en CD-Rom \$600

### Geoquímica N° 22

**Hoja 4166-II San Antonio Oeste**  
Edición 1999 \$600  
Versión digital en CD-Rom \$600

### Geoquímica N° 23

**Hoja 3569-II San Rafael**  
Edición 2000 \$600  
Versión digital en CD-Rom \$600

### Geoquímica N° 25

**Hoja 3569-IV Embalse El Nihuil**  
Edición 2000 \$600  
Versión digital en CD-Rom \$600

### Geoquímica N° 27

**Hoja 3769-II Agua Escondida**  
Edición 2000 \$600  
Versión digital en CD-Rom \$600

### Geoquímica N° 29

**Hoja 2366-III Susques**  
Edición 2000 \$600  
Versión digital en CD-Rom \$600

### Geoquímica N° 31

**Hoja 2969-I Pastillos**  
Edición 2001 \$600  
Versión digital en CD-Rom \$600

### Geoquímica N° 33

**Hoja 3369-I Cerro Aconcagua**  
Edición 2002 \$600  
Versión digital en CD-Rom \$600

### Geoquímica N° 35

**Hoja 2366 La Quiaca**  
Edición 2005 \$600  
Versión digital en CD-Rom \$600

### Geoquímica N° 37

**Hoja 2566 III Cachi**  
Edición 2003 \$600  
Versión digital en CD-Rom \$600

### Geoquímica N° 39

**Hoja 4372 II Esquel**  
Edición 2004 \$600  
Versión digital en CD-Rom \$600

### Geoquímica N° 42

**Hoja 4372 IV Travelín**  
Edición 2005 \$600  
Versión digital en CD-Rom \$600

### Geoquímica N° 43

**Hoja 2963-III Villa Ojo de Agua**  
Edición 2003 \$600  
Versión digital en CD-Rom \$600

### Geoquímica N° 45

**Hoja 3366-II Santa Rosa**  
Edición 2007 \$600  
Versión digital en CD-Rom \$600

### Geoquímica N° 47

**Hoja 3772-II Las Ovejas**  
Edición 2001 \$600  
Versión digital en CD-Rom \$600

### Geoquímica N° 49

**Hoja 3769-I Barrancas**  
Edición 2001 \$600  
Versión digital en CD-Rom \$600

### Geoquímica N° 51

**Hoja 3772-IV Andacollo**  
Edición 2001 \$600  
Versión digital en CD-Rom \$600

### Geoquímica N° 53

**Hoja 3769-III Chos Malal**  
Edición 2001 \$600  
Versión digital en CD-Rom \$600

### Geoquímica N° 55

**Hoja 3972-II Paso Pino Hachado**  
Edición 2001 \$600  
Versión digital en CD-Rom \$600

### Geoquímica N° 57

**Hoja 3969-I Zapala**  
Edición 2001 \$600  
Versión digital en CD-Rom \$600

### Geoquímica N° 59


**Hoja 3972-IV Junin de los Andes**  
Edición 2001 \$600  
Versión digital en CD-Rom \$600

### Geoquímica N° 61

**Hoja 3969-III Picun Leufú**  
Edición 2001 \$600  
Versión digital en CD-Rom \$600

## SERIE CONTRIBUCIONES TÉCNICAS DATOS GEOQUÍMICOS CU, PB Y ZN

<b>Geoquímica N° 63</b>		<b>Geoquímica N° 79</b>		<b>Geoquímica N° 93</b>	
<b>Hoja 4172-II San Martín de los Andes</b>		<b>Hoja 2566-II Salta</b>		<b>Hoja 3369-III Cerro Tupungato</b>	
Edición 2001	\$600	Edición 2003	\$600	Edición 2004	\$600
Versión digital en CD-Rom	\$600	Versión digital en CD-Rom	\$600	Versión digital en CD-Rom	\$600
<b>Geoquímica N° 65</b>		<b>Geoquímica N° 81</b>		<b>Geoquímica N° 95</b>	
<b>Hoja 2969-II Tinogasta</b>		<b>Hoja 2566-IV Metán</b>		<b>Hoja 3569-I Volcán Maipo</b>	
Edición 2001	\$600	Edición 2003	\$600	Edición 2004	\$600
Versión digital en CD-Rom	\$600	Versión digital en CD-Rom	\$600	Versión digital en CD-Rom	\$600
<b>Geoquímica N° 67</b>		<b>Geoquímica N° 83</b>		<b>Geoquímica N° 97</b>	
<b>Hoja 3569-III Malargüe</b>		<b>Hoja 2766-Santa María</b>		<b>Hoja 2966-II San Fernando del Valle de Catamarca</b>	
Edición 2004	\$600	Edición 2003	\$600	Edición 2008	\$600
Versión digital en CD-Rom	\$600	Versión digital en CD-Rom	\$600	Versión digital en CD-Rom	\$600
<b>Geoquímica N° 69</b>		<b>Geoquímica N° 85</b>		<b>Geoquímica N° 101</b>	
<b>Hoja 2569-II Socompa</b>		<b>Hoja 2766-II San Miguel de Tucumán</b>		<b>Hoja 3166-I Chamental</b>	
Edición 2001	\$600	Edición 2004	\$600	Edición 2009	\$600
Versión digital en CD-Rom	\$600	Versión digital en CD-Rom	\$600	Versión digital en CD-Rom	\$600
<b>Geoquímica N° 72</b>		<b>Geoquímica N° 87</b>		<b>Geoquímica N° 103</b>	
<b>Hoja 3166-III Chepes</b>		<b>Hoja 2766-III Belén</b>		<b>Hoja 2966-I Aimogasta</b>	
Edición 2009	\$600	Edición 2003	\$600	Edición 2008	\$600
Versión digital en CD-Rom	\$600	Versión digital en CD-Rom	\$600	Versión digital en CD-Rom	\$600
<b>Geoquímica N° 75</b>		<b>Geoquímica N° 89</b>		<b>Geoquímica N° 109</b>	
<b>Hoja 2366-IV Ciudad Libertador San Martín</b>		<b>Hoja 2766-IV Concepción</b>		<b>Hoja 2966-III La Rioja</b>	
Edición 2003	\$600	Edición 2003	\$600	Edición 2010	\$600
Versión digital en CD-Rom	\$600	Versión digital en CD-Rom	\$600	Versión digital en CD-Rom	\$600
<b>Geoquímica N° 77</b>		<b>Geoquímica N° 91</b>		<b>Geoquímica N° 113</b>	
<b>Hoja 2566-I San Antonio de los Cobres</b>		<b>Hoja 2969-IV Villa Unión</b>		<b>Hoja 3366-III San Luis</b>	
Edición 2002	\$600	Edición 2008	\$600	Edición 2011	\$600
Versión digital en CD-Rom	\$600	Versión digital en CD-Rom	\$600	Versión digital en CD-Rom	\$600




Carta geoquímica multielemento en versiones papel y CD

## SERIE CONTRIBUCIONES TÉCNICAS

<b>Recursos Minerales N° 1</b>		<b>Recursos Minerales N° 10</b>	
<b>Complejo Volcánico El Alisal, Tucumán: Un nuevo prospecto de mineralización diseminada.</b>		<b>Evaluación del potencial en elementos del grupo del Pt (PGE) y minerales metalíferos asociados en los plutones gábricos de las sierras de Tecka y Tepuel, Chubut</b>	
Nota Breve: Blancos de exploración en la Hoja Paso San Francisco, Catamarca		Edición 2000	
Edición 1996		\$300	
<b>Recursos Minerales N° 2</b>		<b>Recursos Minerales N° 11</b>	
<b>Metalogénesis del oro de la Sierra de Rinconada, Provincia de Jujuy. Zafiros de la Puna argentina: Un potencial Recurso Minero</b>		<b>Faja del Potro and Cordón de la Brea Ore deposits, La Rioja and San Juan.</b>	
Edición 1997		Radiometric dating, analytical results and sample documentation	
\$300		Edición 2000	
<b>Recursos Minerales N° 3</b>		<b>Recursos Minerales N° 12</b>	
<b>Informe sobre el potencial general de rocas ornamentales de la Provincia de Río Negro</b>		<b>Skarn deposits in Argentina.</b>	
Edición 1998		Studies in La Rioja and San Juan Provinces. Studies in Mendoza and Neuquén Provinces. Studies in Chubut Province	
\$300		Edición 2000	
<b>Recursos Minerales N° 4</b>		<b>Recursos Minerales N° 13</b>	
<b>Análisis geométrico y control estructural de los depósitos minerales en el Macizo Norpatagónico, Antefosa de Ñirihuau y Faja Plegada Andica, Río Negro.</b>		<b>Yacimientos auroargentíferos del Macizo del Deseado, Santa Cruz, Argentina.</b>	
Edición 1998		Aspectos metalogénicos. Estudio geocronológico de los campos filonianos hospedados en la Formación Chon Aike.	
\$300		Descripción de las áreas investigadas	
<b>Recursos Minerales N° 5</b>		Edición 2000	
<b>Informe económico y caracterización de bentonitas de la Provincia de Río Negro</b>		Versión digital en CD-Rom 2003	
Edición 1999		\$300	
<b>Recursos Minerales N° 6</b>		<b>Recursos Minerales N° 14</b>	
<b>Informe económico y caracterización de diatomitas de la Provincia de Río Negro</b>		<b>Sobre la distribución de las calcretas mesetiformes en el sureste de la provincia de La Pampa, Argentina</b>	
Edición 1999		Edición 2001	
\$300		\$300	
<b>Recursos Minerales N° 7</b>		<b>Recursos Minerales N° 15</b>	
<b>Informe económico y caracterización de yeso de la Provincia de Río Negro</b>		<b>Evaluation of the concept that Pumahuasi veins indicate a potential for the existence of underlying undiscovered sedex deposits, northern Argentina</b>	
Edición 1999		Edición 2001	
\$300		\$300	
<b>Recursos Minerales N° 8</b>		<b>Recursos Minerales N° 16</b>	
<b>Informe económico y caracterización de caolín de la Provincia de Río Negro</b>		<b>Mineral occurrences in the Puna region, Salta and Jujuy provinces, Argentina</b>	
Edición 1999		Edición 2001	
\$300		\$300	
<b>Recursos Minerales N° 9</b>		<b>Recursos Minerales N° 17</b>	
<b>Identificación de áreas con potencial minero en la Hoja 2366-I Mina Pirquitas, Jujuy.</b>		<b>Polymetallic base metal veins, Río Oro area (Cerro San Lorenzo), Santa Cruz, Argentina</b>	
Modelación predictiva mediante el uso de funciones SIG		Edición 2001	
Edición 2000		\$300	

## SERIE CONTRIBUCIONES TÉCNICAS

<p><b>Recursos Minerales N° 18</b></p> <p><b>Polymetallic vein deposits and occurrences Central Chubut province, Argentina</b> Edición 2001 \$300</p>	<p><b>Recursos Minerales N° 27</b></p> <p><b>Catálogo de pórfidos de la provincia de Río Negro.</b> Edición 2005 \$300</p>
<p><b>Recursos Minerales N° 19</b></p> <p><b>Report on a reconnaissance visit to examine mineralization in the Cordillera Fuegoina, Tierra del Fuego, Argentina</b> Edición 2001 \$300</p>	<p><b>Recursos Minerales N° 28</b></p> <p><b>Anomalías de amonio en la República Argentina: una guía para la exploración minera.</b> Edición 2006 \$300</p>
<p><b>Recursos Minerales N° 20</b></p> <p><b>Metalogenia del Bloque de San Rafael, Mendoza</b> Edición final 2002 \$300 Versión digital en CD-Rom \$300</p>	<p><b>Recursos Minerales N° 29</b></p> <p><b>Potencial Geológico Minero de Ceolitas Sedimentarias en el Distrito Paganzo</b> Edición 2006 \$300</p>
<p><b>Recursos Minerales N° 21</b></p> <p><b>Mineral occurrences in the area of the King Tut vein, La Rioja province, Argentina</b> Edición 2002 \$300</p>	<p><b>Recursos Minerales N° 30</b></p> <p><b>Elementos del Grupo del Platino y sus minerales. Modelos de depósitos en la Argentina y en el mundo</b> Edición 2007 \$300</p>
<p><b>Recursos Minerales N° 22</b></p> <p><b>Geología y metalogénesis del Eopaleozoico del tramo central de la Sierra de Calalaste, provincia de Catamarca</b> Edición 2003 \$300</p>	<p><b>Recursos Minerales N° 31</b></p> <p><b>Estudio metalogenético de brechas hidrotermales portadoras de mineralización de Bi-Au-Cu en el ámbito de la Cordillera Frontal. Provincia de San Juan.</b> Edición 2008 \$300</p>
<p><b>Recursos Minerales N° 23</b></p> <p><b>Inventario de la actividad minera industrial en la provincia de Tucumán y sur de Salta, entre 26° y 27° de latitud sur</b> Edición 2002 \$300 Versión digital en CD-Rom</p>	<p><b>Recursos Minerales N° 32</b></p> <p><b>Rasgos estructurales de los Andes del NOA: Su control en la localización de Recursos Minerales.</b> Edición 2009 \$300</p>
<p><b>Recursos Minerales N° 24</b></p> <p><b>Alteraciones hidrotermales asociadas a áreas mineralizadas en el NOA</b> Complejos volcánicos dómicos de Pan de Azúcar, Chinchillas y Cerro Redondo. Edición 2006 \$300</p>	
<p><b>Recursos Minerales N° 25</b></p> <p><b>Alteraciones hidrotermales asociadas a áreas mineralizadas en el NOA</b> Complejo caldérico Vilama – Coruto – áreas Granada, Bonanza-Minas Viejas y Cerro Pululus Edición 2006 \$300</p>	
<p><b>Recursos Minerales N° 26</b></p> <p><b>Alteraciones hidrotermales asociadas a áreas mineralizadas en el NOA</b> Alteración hidrotermal en el estratovolcán Rachaite. Edición 2006 \$300</p>	



### Recursos Minerales N° 33

**Geología estructural de los sistemas vetiformes del Cerro Las Minas. Distrito Minero Andacollo, Cordillera del Viento. Provincia del Neuquén.**

Edición 2011 \$300

### Recursos Minerales N° 34/D

**Base de datos de depósitos minerales portadores de Cu, Pb, Zn y Ag de la República Argentina.**

Edición 2011 \$300

### Recursos Minerales N° 35

**Geología y Metalogénesis del Distrito El Infiernillo. Bloque de San Rafael, Mendoza.**

Edición 2013 \$300

### Recursos Minerales N° 36

**Investigación de arcillas para uso en descontaminación de aguas arsenicales, en las provincias de Córdoba y San Luis.**

Edición 2014 \$300

### Recursos Minerales N° 37

**Arcillas de Río Negro para uso cerámico. Aspectos geológicos y tecnológicos.**

Edición 2014 \$300

### Recursos Minerales N° 38

**Mineralizaciones de hierro y manganeso bandeados (BIFM) vinculados al magmatismo Precuyano en la provincia del Neuquén**

Edición 2015 \$300

### Recursos Minerales N° 39

**Los domos riolíticos portadores de *Thundereggs* del Complejo Volcánico Marifil. Cerro Bandera-Laguna Curicó. Valcheta, provincia de Río Negro.**

Edición 2014 \$300

### Recursos Minerales N° 40

**Características geológicas y metalogenéticas del depósito Navidad (Ag-Pb-Zn-Cu) Macizo Somún Curá, Chubut, Argentina.**

Edición 2014 \$300

### Recursos Minerales N° 41

**Revisión de modelos de mineralización vinculados a fallas en ambiente de rifting.**

**Implicancias metalogenéticas relacionadas al rifting mesozoico en Argentina.**

Edición 2015 \$300



# recursos minerales

## ■ PUBLICACIONES TÉCNICAS SEGEMAR-UNIVERSIDAD NACIONAL DE SAN MARTÍN

<b>Publicación Técnica N° 1</b>		<b>Publicación Técnica N° 7</b>		<b>Publicación Técnica N° 12</b>	
<b>Berilo</b>		<b>Abrasivos</b>		<b>Caolin</b>	
Edición 1999	\$200	Edición 2005	\$200	Edición 2006	\$200
<b>Publicación Técnica N° 2</b>		<b>Publicación Técnica N° 8</b>		<b>Publicación Técnica N° 13</b>	
<b>Bario y Estroncio</b>		<b>Boratos</b>		<b>Diatomita y Perlita</b>	
Edición 1999	\$200	Edición 2005	\$200	Edición 2007	\$200
<b>Publicación Técnica N° 3</b>		<b>Publicación Técnica N° 9</b>		<b>Publicación Técnica N° 14</b>	
<b>Magnesio</b>		<b>Sales</b>		<b>Bentonita</b>	
Edición 1999	\$200	Edición 2005	\$200	Edición 2007	\$200
<b>Publicación Técnica N° 4</b>		<b>Publicación Técnica N° 10</b>		<b>Publicación Técnica N° 15</b>	
<b>Cuarzo</b>		<b>Talco y Pirofilita</b>		<b>Carbonato y sulfato de calcio</b>	
Edición 1999	\$200	Edición 2005	\$200	Edición 2008	\$200
<b>Publicación Técnica N° 5</b>		<b>Publicación Técnica N° 11</b>		<b>Publicación Técnica N° 16</b>	
<b>Feldespato y Mica</b>		<b>Aluminio</b>		<b>Grafito</b>	
Edición 2000	\$200	Edición 2005	\$200	Edición 2011	\$200
<b>Publicación Técnica N° 6</b>				<b>Publicación Técnica N° 17</b>	
<b>Titanio</b>				<b>Azufre</b>	
Edición 2001	\$200			Edición 2010	\$200



# recursos minerales

## ■ CARTAS 1:250.000 - MINERO METALOGENÉTICAS

### Boletín 355

#### 2969-III Malimán

San Juan  
Edición 2010

\$800

### Boletín 363

#### 2569-II Socompa

Salta  
Edición 2005

\$800

### Boletín 367

#### 4372-I y II Esquel

Chubut  
Edición 2006

\$800

### Boletín 370

#### 4166-I Valcheta

Río Negro  
Edición 2007

\$800

### Boletín 375

#### 3569-IV Embalse El Nihuil

Mendoza  
Edición 2009

\$800

### Boletín 376

#### 2963-III Villa Ojo de Agua

Santiago del Estero y  
Córdoba  
Edición 2009

\$800

### Boletín 384

#### 2969-I Pastillos

San Juan y La Rioja  
Edición 2009

\$800

### Boletín 387

#### 3769-II Agua Escondida

Mendoza y La Pampa  
Edición 2010

\$800

### Boletín 394

#### 2566-I San Antonio de los Cobres

Salta  
Edición 2006

\$800

### Boletín 406

#### 3769-I Barrancas

Mendoza y Neuquén  
Edición 2015

\$800

### Boletín 407

#### 3569-III Malargüe

Mendoza  
Edición 2015

\$800

### Boletín 419

#### 2366-III Susques

Jujuy  
Edición 2016

\$800

## DE PRÓXIMA APARICIÓN

#### 2566-III Cachi

Catamarca

#### 3569-II San Rafael

Mendoza

#### 2366-I Minas Pirquitas

Jujuy



## ■ CARTAS 1:250.000 - MINERALES INDUSTRIALES, ROCAS Y GEMAS

### Boletín 333

#### 3766-III La Reforma

La Pampa  
Edición 2003

\$800

### Boletín 356

#### 3166-IV Villa Dolores

Córdoba  
Edición 2005

\$800

### Boletín 385

#### 4166-III Cona Niyeu

Río Negro  
Edición 2009

\$800

### Boletín 371

#### 4166-IV Sierra Grande

Río Negro  
Edición 2007

\$800

### Boletín 378

#### 2766-II San Miguel de Tucumán

Tucumán, Salta y Catamarca  
Edición 2009

\$800

### Boletín 383

#### 2966-III La Rioja

La Rioja  
Edición 2009

\$800

### Boletín 400

#### 3969-IV General Roca

Río Negro y Neuquén  
Edición 2011

\$800

### Boletín 401

#### 3169-IV San Juan

San Juan  
Edición 2012

\$800

### Boletín 402

#### 3166-II Cruz del Eje

Córdoba, La Rioja y  
Catamarca  
Edición 2014

\$800

### Boletín 411

#### 3163-III Córdoba

Córdoba  
Edición 2015

\$800

### Boletín 412

#### 4369-I Gastre

Chubut  
Edición 2015

\$800

### Boletín 418

#### 3569-II San Rafael

Mendoza  
Edición 2016

\$800

## DE PRÓXIMA APARICIÓN

#### 3363-I Villa María

Córdoba

## ■ ANALES Y PUBLICACIONES REGIONALES Y DE SÍNTESIS

<b>Anales XIII</b> <b>Reservas Salinas de Argentina</b> Edición 1967 \$300	<b>Anales XXVIII</b> <b>Geology and Metallogeny of the Sierras de San Luis and Comechingones 1:250.000</b> San Luis y Córdoba Edición 1997 \$800	<b>Anales XLV</b> Sistema de información geológica y base de datos relacional del <b>Mapa metalogenético de América del Sur</b> Memoria explicativa Edición 2007 \$800 Versión digital en CD-Rom
<b>Anales XVII</b> <b>Los Yacimientos No Metalíferos y Rocas de Aplicación de la Región Patagonia - Comahue</b> Edición 1976 \$300	<b>Anales XXX</b> <b>Estudio Geológico Integrado de la Quebrada de Humahuaca</b> Jujuy Edición 1998 \$800 Versión digital en CD-Rom <ul style="list-style-type: none"> <li>• Geología Regional y Geomorfología</li> <li>• Los Minerales Industriales y las Rocas de Aplicación</li> <li>• Análisis Metalogenético</li> <li>• Caracterización Geomecánica de los Materiales de las Quebradas de Purmamarca y Yacoraite</li> <li>• Peligrosidad y Riesgos Naturales</li> <li>• Estudio Hidroquímico de la Cuenca Hidrográfica del río Yacoraite</li> </ul>	<b>Anales XLIX</b> <b>Catálogo de Pórfidos de la República Argentina</b> Edición 2010 \$300
<b>Anales XVIII</b> <b>Estudio geológico del yacimiento cupoaurífero de La Alumbrera</b> Edición 1980 \$300	<b>Anales XIX</b> <b>Los Yacimientos Minerales No Metalíferos y Rocas de Aplicación de la Región Cuyo Centro</b> Edición 1980 Agotado. Disponible para consulta	<b>Anales LIII</b> <b>Recursos Minerales de la República Argentina</b> Base de datos de la información inédita disponible en el IGRM-SEGEMAR. Edición 1997 \$800 Versión digital en CD-Rom
<b>Anales XX</b> <b>Los Yacimientos de Minerales No Metalíferos y Rocas de Aplicación de la Región NOA</b> Edición 1983 \$300	<b>Anales XXXII</b> <b>Mapa Metalogenético de la República Argentina 1:2.500.000</b> Versión preliminar Edición 1998 \$300 Versión digital en CD-Rom	<b>Anales LIII</b> <b>Las Fajas Metalogenéticas Cupríferas de la República Argentina</b> Edición 2015 \$300
<b>Anales XXI</b> <b>Mapa Metalogenético de la Frontera Argentino-Chilena entre los 22° y 34° de Latitud Sur</b> Edición 1994 Para consulta	<b>Anales XXXV</b> <b>Recursos Minerales de la República Argentina</b> Mapa 1:2.500.000 Edición 1999 - 2 tomos \$300 Versión digital en CD-Rom	<b>Anales LIII</b> <b>Piedras ornamentales de la República Argentina</b> Español/Inglés Edición 2000 \$800 Versión digital en CD-Rom
<b>Anales XXII</b> <b>Energía Geotérmica: Promisoria Alternativa</b> Edición 1994 \$300	<b>Anales XXXVIII</b> <b>Descripción del Mapa Metalogenético del oro en la República Argentina</b> Versión digital en CD-Rom \$300 Mapas impresos \$250	<b>Boletín N° 353</b> <b>Disponibilidad de fertilizantes y enmiendas minerales para el agro argentino</b> Edición 2005 \$300
<b>Anales XXIII</b> <b>Geología y Metalogénesis del Orógeno Andino Central</b> Edición 1995 \$300	<b>Anales XXXIX</b> <b>Minerales industriales de la República Argentina</b> Versión digital en CD-Rom \$300	<b>Publicación Geológica Multinacional N°1</b>
<b>Anales XXVI</b> <b>Geology and Metallogeny of the Sierras de Las Minas, Chepes and Los Llanos 1:250.000</b> La Rioja Edición 1997 \$800	<b>Anales XL</b> <b>Historia de la Minería Argentina</b> Edición 2004 - 2 tomos \$300	<b>Publicación Geológica Multinacional N°2</b> <b>Mapa de Recursos Minerales del área fronteriza Argentino-Chilena entre los 34° y 56°S</b> Edición 1999 \$300
<b>Anales XXVII</b> <b>Geology and Metallogeny of the Sierras Septentrionales de Córdoba 1:250.000</b> Córdoba Edición 1997 \$800	<b>Anales XLIV</b> <b>Mapa metalogenético de América del Sur</b> Memoria explicativa Versión trilingüe – texto y mapa 1:5.000.000 Edición 2005 \$250	<b>Publicación Geológica Multinacional N°2</b> <b>Mapa Metalogénico de la región fronteriza entre Argentina, Bolivia, Chile y Perú (14° S – 28° S).</b> Edición 2001 ....u\$s 35

## ■ ANALES Y PUBLICACIONES REGIONALES Y DE SÍNTESIS

### Publicación Geológica Multinacional N°3

#### Proyecto Multinacional Andino

Edición 2002 .....u\$s 50

GEODATA CD-Rom

- Mapa Metalogénico, depósitos minerales, mosaico satelital y aeromagnético, versión SIG
- Base de datos del Proyecto

#### Mapa Geológico y de Re- cursos Minerales de Améri- ca del Sur

(SIG-América del Sur, 1:1M)

Hoja SH21 Monte Caseros

(Ar); Uruguayana (Br);

Arapey (Ur)

1:1.000.000

Edición 2009

Disponible por ploteo

\$300

### Publicación N° 153

#### Perfiles de perforaciones Período 1936-1945

Edición 1970

\$300

### Publicación N° 165

#### Inclusiones fluidas aplicadas a la exploración minera

Edición 2002

\$300

### Publicación N° 168

#### Conozcamos más sobre Minería

Edición 2008

Agotado - Disponible para consulta

### Publicación N° 170

#### Guías de Minerales de Alteración de la República Argentina

Edición 2008

\$300

### Publicación N° 172

#### Atlas de Asociaciones Paragenéticas de Menas de la Rep. Argentina

Edición 2011

\$300

### Publicación N° 173

#### Recursos Minerales, Mine- ría y Medio Ambiente

Edición 2014

\$300



## BOLETINES PELIGROSIDAD GEOLÓGICA

### Boletín N° 302

#### Carta de Peligrosidad Geológica 3969-IV, General Roca

Provincias de Río Negro y Neuquén

Edición 2004

Versión digital en CD-Rom \$800

### Boletín N° 303

#### Carta de Peligrosidad Geológica 2366-IV, Ciudad Libertador General San Martín

Provincias de Jujuy

Edición 2008

Versión digital en CD-Rom \$800

### Boletín N° 304

#### Carta de Peligrosidad Geológica 4366-IV, Rawson

Provincia de Chubut

Edición 2001

Versión digital en CD-Rom \$800

### Boletín N° 305

#### Carta de Peligrosidad Geológica 4566-III, Comodoro Rivadavia

Provincia de Chubut

Edición 2001

Versión digital en CD-Rom \$800

### Boletín N° 324

#### Carta de Peligrosidad Geológica 3369-II, Mendoza

Provincias de Mendoza y San Juan

Edición 2002

Versión digital en CD-Rom \$800

### Boletín N° 325

#### Carta de Peligrosidad Geológica 2766-II, Tucumán

Provincias de Tucumán

Edición 2002

Versión digital en CD-Rom \$800

### Boletín N° 331

#### Carta de Peligrosidad Geológica 4569-IV, Escalante

Provincia del Chubut

Edición 2004

Versión digital en CD-Rom \$800

### Boletín N° 350

#### Carta de Peligrosidad Geológica 3360-IV y 3357-III Gualguaychú

Provincia de Buenos Aires y Entre Ríos

Edición 2009

Versión digital en CD-Rom \$800

### Boletín N° 365

#### Carta de Peligrosidad Geológica 2766-IV, Concepción

Provincia de Tucumán, Catamarca  
y Santiago del Estero

Edición 2006

Versión digital en CD-Rom \$800

### Boletín N° 372

#### Carta de Peligrosidad Geológica 4366-II, Puerto Madryn

Provincia del Chubut

Edición 2009

Versión digital en CD-Rom \$800

### Boletín N° 389

#### Carta de Peligrosidad Geológica 4372-I /II, Esquel

Provincia del Chubut

Edición 2009

Versión digital en CD-Rom \$800

### Boletín N° 390

#### Carta de Peligrosidad Geológica 4172-IV, San Carlos de Bariloche

Provincias de Río Negro y Neuquén

Edición 2009

Versión digital en CD-Rom \$800

### Boletín 403

#### Carta de Peligrosidad Geológica 4769-II, Caleta Oliva

Provincia de Santa Cruz

Edición 2014

Versión digital en CD-Rom \$800

### Boletín 408

#### Carta de Peligrosidad Geológica 2363-I Tartagal

Provincia de Salta

Edición 2014

Versión digital en CD-Rom \$800

## DE PRÓXIMA APARICIÓN

#### Carta de Peligrosidad Geológica 2966-II San Fernando del Valle de Catamarca

Provincia de Catamarca y Santiago del Estero

### Peligrosidad Geológica N° 1

#### Estudio de la Estabilidad de Laderas de la Quebrada de la Troya

Provincia de La Rioja

Edición 1999

Disponible para consulta

### Peligrosidad Geológica N° 2

#### Depósitos de avalanchas de rocas en el valle del Río Mendoza

Provincia de Mendoza

Edición 2001

Disponible para consulta

### Peligrosidad Geológica N° 3

#### El "Aluvi3n" de Palma Sola

Provincia de Jujuy

Edición 2002

Versión digital en CD-Rom

\$300

### Peligrosidad Geológica N° 4

#### Estudio de Peligrosidad Geológica en el Barrio Sismográfica, Comodoro Rivadavia

Provincia de Chubut

Edición 2003

Versión digital en CD-Rom

\$300

### Peligrosidad Geológica N° 5

#### Estudio de Peligrosidad Geológica del área de Playa Belvedere, Comodoro Rivadavia

Provincia de Chubut

Edición 2003

Versión digital en CD-Rom

\$300

### Peligrosidad Geológica N° 6

#### Medidas de Mitigación y Prevención en la ladera sur del Cerro Hermitte, Comodoro Rivadavia

Provincia de Chubut

Edición 2003

Versión digital en CD-Rom

\$300

### Peligrosidad Geológica N° 7

#### Dinámica costera de la ciudad de Comodoro Rivadavia

Provincia de Chubut

Edición 2003

Versión digital en CD-Rom

\$300

### Peligrosidad Geológica N° 8

#### Remoción en Masa en las Termas de Fiambalá

Provincia de Catamarca

Edición 2003

Versión digital en CD-Rom

\$300

### Peligrosidad Geológica N° 9

#### Evaluación de Riesgo Geológico en el Barrio Divina Providencia

Comodoro Rivadavia

Provincia de Chubut

Edición 2003

Versión digital en CD-Rom

\$300

### Peligrosidad Geológica N° 10

#### Degradación de suelos en los alrededores del lago Colhué-Huapí

Escalante

Provincia de Chubut

Edición 2004

Versión digital en CD-Rom

\$300

### Peligrosidad Geológica N° 11

#### Medidas de protección barda del Ñireco, San Carlos de Bariloche

Provincia de Río Negro

Edición 2006

Versión Digital en CD-Rom

\$300

### Peligrosidad Geológica N° 12

#### Geomorfología de la Quebrada del Agua Negra

Provincia de San Juan

Edición 2007

Versión Digital en CD-Rom

\$300

### Peligrosidad Geológica N° 13

#### Geomorfología de la Región del Volcán Copahue y adyacencias orientales

Provincia de Neuquén

Edición 2007

Versión Digital en CD-Rom

\$300



## ■ SERIE CONTRIBUCIONES TÉCNICAS

### **Peligrosidad Geológica N° 14**

#### **Peligrosidad sísmica de la Sierra de Velasco**

Provincia de La Rioja

Edición 2011

Versión Digital en CD-Rom

\$300

### **Peligrosidad Geológica N° 17**

#### **Erupción del 4 de junio del 2011 del Cordón Caulle, Chile y su impacto ambiental en territorio argentino**

Edición 2011

Versión Digital en CD-Rom

\$300

### **Peligrosidad Geológica N° 15**

#### **Inundación de detritos en la ciudad de Tartagal**

Provincia de Salta

Edición 2011

Versión Digital en CD-Rom

\$300

## **DE PRÓXIMA APARICIÓN**

### **Peligrosidad Geológica N° 16**

#### **Susceptibilidad Geológica a los movimientos en masa de la Ruta Prov. N° 83**

Departamento de Ledesma. Provincia de Jujuy

Edición 2011

Versión Digital en CD-Rom

\$300

#### **Flujo de barro del Arroyo Comedero, Terma de Reyes.**

Provincia de Jujuy

## ■ ANALES

### **Anales XXX**

#### **Estudio Geológico Integrado de la Quebrada de Humahuaca**

Provincia de Jujuy

- Geología Regional y Geomorfología
- Los Minerales Industriales y las Rocas de Aplicación
- Análisis Metalogenético
- Caracterización Geomecánica de los Materiales de las Quebradas de Purmamarca y Yacoraite
- Peligrosidad y Riesgos Naturales
- Estudio Hidroquímico de la Cuenca Hidrográfica del río Yacoraite

Edición 1998

Versión digital en CD-Rom

\$800

# ordenamiento territorial

## BOLETINES LÍNEA DE BASE AMBIENTAL

**Boletín N° 306**  
Carta de Línea de Base Ambiental 3163-III  
**Córdoba**  
Provincia de Córdoba  
Edición 2001  
Versión Digital en CD-Rom \$800

**Boletín N° 307**  
Carta de Línea de Base Ambiental 3763-IV  
**Coronel Suárez**  
Provincia de Buenos Aires  
Edición 2001  
Versión Digital en CD-Rom \$800

**Boletín N° 326**  
Carta de Línea de Base Ambiental 3760-I  
**Olavarría**  
Provincia de Buenos Aires  
Edición 2002  
Versión Digital en CD-Rom \$800

**Boletín N° 341**  
Carta de Línea de Base Ambiental 3760-IV  
**Tandil**  
Provincia de Buenos Aires  
Edición 2004  
Versión Digital en CD-Rom \$800

**Boletín N° 374**  
Carta de Línea de Base Ambiental 2766-II  
**Tucumán**  
Provincia de Tucumán  
Edición 2008  
Versión Digital en CD-Rom \$800

**Boletín N° 394**  
Carta de Línea de Base Ambiental 2766-IV  
**Concepción**  
Provincia de Tucumán, Catamarca y Santiago del Estero  
Edición 2004  
Versión Digital en CD-Rom \$800

**Boletín N° 391**  
Carta de Línea de Base Ambiental 4769-II  
**Caleta Olivia**  
Provincia de Santa Cruz  
Edición 2009  
Versión Digital en CD-Rom \$800

## SERIE CONTRIBUCIONES TÉCNICAS ORDENAMIENTO TERRITORIAL

**Ordenamiento Territorial N° 1**  
Carta Geológica Ambiental  
**Ciudad de Paraná**  
Provincia de Entre Ríos  
Edición 1999  
Versión Digital en CD-Rom \$300

**Ordenamiento Territorial N° 2**  
Carta Geológica Ambiental  
**Ciudad de Concordia**  
Provincia de Entre Ríos  
Edición 1999  
Versión Digital en CD-Rom \$300

**Ordenamiento Territorial N° 3**  
Carta Geológica Geotécnica  
**Ciudad de Buenos Aires**  
Edición 2000  
Versión Digital en CD-Rom \$300

**Ordenamiento Territorial N° 4**  
Carta Geológica Geotécnica  
**Geología urbana del área metropolitana bonaerense (AMBA)**  
Edición 2004  
Versión Digital en CD-Rom \$300



**Ordenamiento Territorial N° 5**  
**Hidrogeología Ambiental**  
Edición 2004  
Versión Digital en CD-Rom \$300

**Ordenamiento Territorial N° 6**  
**Hidrogeología de la Ciudad de Buenos Aires**  
Edición 2004  
Versión Digital en CD-Rom \$300

**Ordenamiento Territorial N° 7**  
**Estudio de impacto ambiental Central Termoeléctrica Río Turbio**  
Edición 2008  
Versión Digital en CD-Rom \$300

## PROYECTO MULTINACIONAL ANDINO GEOCIENCIAS PARA LAS COMUNIDADES ANDINAS (Distribución gratuita previa solicitud formal)

### Publicación Geológica Multinacional N°4

**Movimientos en Masa en la Región Andina: una guía para la evaluación de amenazas**

Proyecto Multinacional Andino  
Edición 2007

### Publicación Geológica Multinacional N°5

**Conozcamos los peligros geológicos en la Región Andina**

Proyecto Multinacional Andino  
Edición 2007

### Publicación Geológica Multinacional N°7

**Atlas de Deformaciones Cuaternarias de los Andes**

Proyecto Multinacional Andino  
Edición 2009

**Conozcamos los peligros geológicos en los Andes**

Proyecto Multinacional Andino  
Afiche de divulgación destinado a las escuelas Edición 2010

**Comunicación para transformar el conocimiento geocientífico en acción**

Proyecto Multinacional Andino  
Edición 2009



## ANALES

### Anales XXXVII

**Ecoregiones de la Argentina**

Edición 2003

\$300

### Anales XLII

**Estudio geocientífico Aplicado al Ordenamiento Territorial, San Carlos de Bariloche**

Provincia de Río Negro  
Memoria y CD Rom 2005

\$300

### Anales XLIII

**Estudio geocientífico Aplicado al Ordenamiento Territorial, San Ignacio**

Provincia de Misiones  
Memoria y CD Rom 2005

\$300

### Anales XLVIII

**Estudio geocientífico Aplicado al Ordenamiento Territorial, Junín de los Andes**

Provincia de Río Negro  
Edición 2010

\$300

### Anales L

**Suelos de Argentina Geografía de suelos, factores y procesos formadores**

Edición 2012

\$300

### Anales LI

**Estudio geocientífico Aplicado al Ordenamiento Territorial, Andacollo y Huinanco**

Provincia de Neuquén  
Edición 2011

\$300

### Anales LII

**Estudio geocientífico Aplicado al Ordenamiento Territorial, Rincón de los Sauces**

Provincia de Neuquén  
Edición 2013

\$300



## BOLETINES

<b>Boletín N° 96</b> Hidrogeología de la región de <b>Bahía Blanca</b> Buenos Aires Edición 1964 \$400	<b>Boletín N° 116</b> Descripción hidrogeológica de la zona de <b>Arias, Venado Tuerto y Colón</b> Córdoba - Santa Fe Edición 1968 \$400	<b>Boletín N° 121</b> Descripción hidrogeológica de la zona <b>Olavarría - 16 de Julio</b> Buenos Aires Edición 1970 \$400
<b>Boletín N° 102</b> Estudio hidrogeológico de la cuenca de <b>Puerto Deseado</b> , provisión de agua industrial a la primera planta algológica del país Santa Cruz Edición 1964 \$400	<b>Boletín N° 117</b> Estudio hidrológico de la zona de <b>Firmat, Casilda y Cañada de Gómez</b> Santa Fe Edición 1969 \$400	<b>Boletín N° 122</b> Descripción hidrogeológica de la zona <b>Libano, Laprida, Pedro P. Lasalle</b> Buenos Aires Edición 1971 \$400
<b>Boletín N° 105</b> Estudio hidrogeológico del <b>Valle del Río Conlara</b> al sur de la línea Santa Rosa - Merlo San Luis Edición 1964 \$400	<b>Boletín N° 118</b> Estudio hidrogeológico para la provisión de agua de <b>Cañada Rosquin</b> Santa Fe Edición 1969 \$400	<b>Boletín N° 123</b> Descripción hidrogeológica del valle <b>Antinaco - Los Colorados</b> La Rioja Edición 1971 \$400
<b>Boletín N° 115</b> Descripción hidrogeológica de la región de <b>Marcos Juárez</b> Santa Fe - Córdoba Edición 1968 \$400	<b>Boletín N° 120</b> Descripción hidrogeológica de la región <b>El Trébol</b> Santa Fe Edición 1970 \$400	

## ANALES

<b>Anales XXX</b> <b>Estudio Geológico Integrado de la Quebrada de Humahuaca</b> Jujuy Edición 1998 Versión digital \$800
<ul style="list-style-type: none"> <li>• Geología Regional y Geomorfología</li> <li>• Los Minerales Industriales y las Rocas de Aplicación</li> <li>• Análisis Metalogenético</li> <li>• Caracterización Geomecánica de los Materiales de las Quebradas de Purmamarca y Yacoraite</li> <li>• Peligrosidad y Riesgos Naturales</li> <li>• Estudio Hidroquímico de la Cuenca Hidrográfica del río Yacoraite</li> </ul>

## MAPAS

<b>Año 1996</b> <b>Mapa hidrogeológico de la Provincia de Mendoza</b> 1:500.000 Edición 1996 \$200	<b>Año 1998</b> <b>Mapa hidrogeológico de la Provincia de San Juan</b> 1:500.000 Edición 1998 \$200
---	--

### Mapa Geomorfológico de la Provincia de La Pampa

Versión preliminar 2002  
Disponible para ploteo

\$200

### Mapa Geomorfológico de la Provincia de Santa Cruz

Versión preliminar 2007  
Disponible para ploteo

\$200



## ■ PROCESAMIENTO DE IMÁGENES SATELITALES

### *CORRECCIÓN RADIOMÉTRICA Y GEOMÉTRICA DE LOS DATOS 1A*

Datos disponibles: Ver mapa de cobertura de imágenes ASTER.

#### **Imagen digital ortorrectificada y Modelo digital de elevaciones**

Bandas 1,2,3N,3B,4,5,6,7,8,9,10,11,12,13,14 y MDE  
\$3000

#### **Imagen digital ortorrectificada, composición color**

3 bandas \$1200

#### **Calibración a radiancia/reflectancia**

VNIR, SWIR, TIR \$1500

#### **Clasificación de minerales (requiere calibración)**

cada mineral \$500

#### **Cociente de bandas e índices (requiere calibración)**

Argilización (cociente SWIR)	\$600
Índice de óxidos (cociente VNIR)	\$600
Índice de caolinita	\$600
Índice de montmorillonita/illita	\$600
Índice de alunita	\$600
Índice de carbonato (SWIR)	\$600
Índice de carbonato (TIR)	\$600
Índice de sílice (TIR)	\$600
Índice de cuarzo (TIR)	\$600

#### **Impresión color de los productos**

hasta 90 x120 cm	
en papel bond	\$200
en papel fotográfico	\$500



Cobertura de Imágenes ASTER  
1A de la República Argentina

Para procesamiento digital de imágenes, mosaicos, clasificación de minerales, modelo digital de elevaciones y otros requerimientos, consultar a Unidad Sensores Remotos y SIG: Tel. 5670 0251 / 0250 / 0255

## ■ ANALES Y PUBLICACIONES *PRODUCTOS GEOSAT - AR*

**Anales N° 41**

### **Contribuciones Técnicas Proyecto GEOSAT-AR**

*Edición 2005 - Agotado*

*Cd Room*

\$300

### **Productos ASTER del Proyecto GEOSAT-AR**

*Edición 2005 - Agotado*

*Cd Room*

\$300



## ■ **ATLAS SATELITAL - PRELIMINAR**

Disponible para consulta en Biblioteca del SEGEMAR

**ARGENTINA SATELITAL**

### **Atlas Satelital para Estudios Geológico-Geográficos de la República Argentina**

*Edición Preliminar*

*Octubre 2004*



# hojas topográficas

## ESCALA 1:200.000 - PUBLICADAS

Consultar mapa índice de página 12  
Serie discontinuada en 1987

Disponibles para consulta

Hoja 1ab **San Juan de Oro**  
Jujuy  
Edición 1965

Hoja 9e **Amblayo**  
Salta  
Edición 1965

Hoja 13g **Santiago del Estero**  
Santiago del Estero  
Edición 1983

Hoja 2a **San Juan de Oro**  
Jujuy  
Edición 1967

Hoja 10e **Cafayate**  
Catamarca, Salta y Tucumán  
Edición 1967

Hoja 14c **Cerros Cumichango**  
La Rioja y Catamarca  
Edición 1954

Hoja 2b **La Quiaca**  
Jujuy  
Edición 1962

Hoja 11d **Laguna Blanca**  
Catamarca  
Edición 1962

Hoja 14d **Tinogasta**  
La Rioja y Catamarca  
Edición 1957

Hoja 2c **Santa Victoria**  
Jujuy y Salta  
Edición 1957

Hoja 11e **Santa María**  
Tucumán y Catamarca  
Edición 1965

Hoja 14e **Salar de Pipanaco**  
Catamarca y La Rioja  
Edición 1962

Hoja 3ab **Mina Pirquitas**  
Jujuy  
Edición 1987

Hoja 11g **Las Cejas**  
Tucumán y Santiago del Estero  
Edición 1972

Hoja 14f **Catamarca**  
Catamarca  
Edición 1969

Hoja 3c **Abra Pampa**  
Jujuy  
Edición 1979

Hoja 12c **Laguna Helada**  
Catamarca  
Edición 1959

Hoja 14g **El Alto**  
Catamarca y Santiago del Estero  
Edición 1962

Hoja 5a **Paso Huaitiquina**  
Salta y Jujuy  
Edición 1980

Hoja 12d **Capillitas**  
Catamarca  
Edición 1925

Hoja 14h **Villa San Martín**  
Santiago del Estero  
Edición 1983

Hoja 5b **Salar de Cauchari**  
Salta y Jujuy  
Edición 1980

Hoja 12e **Aconquija**  
Tucumán y Catamarca  
Edición 1923

Hoja 15c **Vinchina**  
La Rioja  
Edición 1950

Hoja 6c **San Antonio de Los Cobres**  
Salta y Jujuy  
Edición 1962

Hoja 13b **Chaschuil**  
La Rioja y Catamarca  
Edición 1959

Hoja 15d **Famatina**  
La Rioja  
Edición 1965

Hoja 7c **Nevado de Cachi**  
Salta  
Edición 1960

Hoja 13c **Sierra de Fiambalá**  
Catamarca  
Edición 1954

Hoja 15f **Huillapima**  
Catamarca y La Rioja  
Edición 1980

Hoja 7d **Rosario de Lerma**  
Salta  
Edición 1919

Hoja 13d **Andalgalá**  
Catamarca  
Edición 1925

Hoja 15g **Frías**  
Santiago del Estero y Catamarca  
Edición 1962

Hoja 7e **Jujuy-Salta**  
Jujuy y Salta  
Edición 1956

Hoja 13e **Villa Alberdi**  
Tucumán y Catamarca  
Edición 1923

Hoja 16b **Cerro La Bolsa**  
La Rioja y San Juan  
Edición 1957

Hoja 8e **Chicoana**  
Salta  
Edición 1926

Hoja 13f **Río Hondo**  
Tucumán, Catamarca y Santiago del Estero  
Edición 1955

# hojas topográficas

## ESCALA 1:200.000 - PUBLICADAS

Consultar mapa índice de página 12  
Serie discontinuada en 1987

Disponibles para consulta

Hoja 16c **Villa Unión**  
La Rioja  
Edición 1951

Hoja 19e **Valle Fértil**  
La Rioja y San Juan  
Edición 1967

Hoja 21h **Cerro Champaquí**  
Córdoba  
Edición 1946

Hoja 16d **Chilecito**  
La Rioja  
Edición 1965

Hoja 19h **Cruz del Eje**  
Córdoba  
Edición 1948

Hoja 21i **Alta Gracia**  
Córdoba  
Edición 1957

Hoja 16h **Pozo Grande**  
Santiago del Estero y  
Córdoba  
Edición 1959

Hoja 19i **Capilla del Monte**  
Córdoba  
Edición 1924

Hoja 22b **Cordillera del Tigre**  
San Juan y Mendoza  
Edición 1965

Hoja 17b **Guandacol**  
La Rioja y San Juan  
Edición 1955

Hoja 20d **Sierra Pie de Palo**  
San Juan  
Edición 1967

Hoja 22c **Ramblón**  
San Juan y Mendoza  
Edición 1965

Hoja 17c **Cerro Rajado**  
San Juan y La Rioja  
Edición 1950

Hoja 20f **Chepes**  
La Rioja  
Edición 1983

Hoja 22f **La Botija**  
San Luis  
Edición 1945

Hoja 17f **Sierra Brava**  
La Rioja y Catamarca  
Edición 1979

Hoja 20h **Cerro Los Gigantes**  
Córdoba  
Edición 1946

Hoja 22g **Quines**  
San Luis  
Edición 1944

Hoja 17h **Chuña Huasi**  
Santiago del Estero y  
Córdoba  
Edición 1957

Hoja 20i **Córdoba**  
Córdoba  
Edición 1924

Hoja 22h **Santa Rosa**  
San Luis y Córdoba  
Edición 1947

Hoja 18c **Jáchal**  
San Juan  
Edición 1965

Hoja 21h **Barreal del Leoncito**  
San Juan  
Edición 1972

Hoja 22i **Sierra de los Cóndores**  
Córdoba  
Edición 1947

Hoja 18f **Chamical**  
La Rioja  
Edición 1976

Hoja 21c **San Juan**  
San Juan  
Edición 1965

Hoja 23c **Mendoza**  
Mendoza  
Edición 1954

Hoja 18i **Dean Funes**  
Córdoba  
Edición 1941

Hoja 21d **Villa Colón**  
San Juan  
Edición 1967

Hoja 23f **Sierra del Gigante**  
San Luis  
Edición 1945

Hoja 19c **Cienaga de Gualilán**  
San Juan  
Edición 1965

Hoja 21f **Sierra de las Minas**  
San Juan, La Rioja y San Luis  
Edición 1979

Hoja 23g **San Francisco**  
San Luis  
Agotada-Disponible para fotocopias  
Edición 1941

Hoja 19d **Mogna**  
San Juan  
Edición 1983

Hoja 21g **Ulapes**  
La Rioja, Córdoba y San Luis  
Edición 1979

Hoja 23h **Sierra de La Estanzuela**  
San Luis  
Edición 1947

# hojas topográficas

## ESCALA 1:200.000 - PUBLICADAS

Consultar mapa índice de página 12

Serie discontinuada en 1987

Disponibles para consulta

Hoja 23i **Alcira**  
Córdoba  
Edición 1947

Hoja 27c **Cerro Diamante**  
Mendoza  
Edición 1948

Hoja 31d **La Matancilla**  
Mendoza  
Edición 1979

Hoja 24ab **Cerro Tupungato**  
Mendoza  
Edición 1956

Hoja 27d **San Rafael**  
Mendoza  
Edición 1965

Hoja 31h **Cerro del Chanco**  
La Pampa  
Edición 1969

Hoja 24c **Cacheuta**  
Mendoza  
Edición 1972

Hoja 28b **Malargüe**  
Mendoza  
Edición 1957

Hoja 32b **Chos Malal**  
Neuquén  
Edición 1962

Hoja 24f **San Luis**  
San Luis  
Edición 1944

Hoja 28d **Estación Soitú**  
Mendoza  
Edición 1965

Hoja 32c **Buta Ranquil**  
Mendoza y Neuquén  
Edición 1959

Hoja 24g **Saladillo**  
San Luis  
Edición 1939

Hoja 29b **Bardas Blancas**  
Mendoza  
Edición 1951

Hoja 32d **Sierra Chachahuén**  
Mendoza  
Edición 1949

Hoja 24h **Sierra del Morro**  
San Luis y Córdoba  
Edición 1978

Hoja 29c **Laguna Llanquanelo**  
Mendoza  
Edición 1965

Hoja 32p **Sierras de Azul**  
Buenos Aires  
Edición 1954

Hoja 24i **Río Cuarto**  
Córdoba  
Edición 1948

Hoja 29d **Cerro Nevado**  
Mendoza  
Edición 1955

Hoja 32q **Tandil**  
Buenos Aires  
Edición 1954

Hoja 25a **Volcán San Jose**  
Mendoza  
Edición 1956

Hoja 30c **Puntilla de Huincán**  
Mendoza  
Edición 1927

Hoja 33a **Volcán Copahue**  
Neuquén  
Edición 1962

Hoja 25f **Fraga**  
San Luis  
Edición 1967

Hoja 30d **Volcán Payún-Matru**  
Mendoza  
Edición 1972

Hoja 33c **Los Chihúidos (Norte)**  
Neuquén  
Edición 1962

Hoja 25g **Mercedes**  
San Luis  
Edición 1948

Hoja 30e **Agua Escondida**  
Mendoza y La Pampa  
Edición 1965

Hoja 33d **Sierra Auca Mahuida**  
Neuquén  
Edición 1949

Hoja 26c **La Tosca**  
Mendoza  
Edición 1951

Hoja 31c **Confluencia de Los Ríos Grande Y Barrancas**  
Mendoza y Neuquén  
Edición 1926

Hoja 33m **Sierra de Curamalal**  
Buenos Aires  
Edición 1943

Hoja 27b **Cerro Sosneado**  
Mendoza  
Edición 1969

Hoja 33n **Coronel Pringles**  
Buenos Aires  
Edición 1979

# hojas topográficas

## ESCALA 1:200.000 - PUBLICADAS

Consultar mapa índice de página 12  
Serie discontinuada en 1987

Disponibles para consulta

Hoja 34c **Los Chihúidos Sur**  
Neuquén  
*Edición 1969*

Hoja 34j **Cuchillo-Co**  
La Pampa  
*Edición 1967*

Hoja 34m **Sierra de la Ventana**  
Buenos Aires  
*Edición 1943*

Hoja 34n **Sierra de Pillahuincó**  
Buenos Aires  
*Edición 1965*

Hoja 35a **Lago Aluminé**  
Neuquén  
*Edición 1962*

Hoja 35b **Zapala**  
Neuquén  
*Edición 1926*

Hoja 35c **Ramón M. Castro**  
Neuquén  
*Edición 1926*

Hoja 35m **Bahía Blanca**  
Buenos Aires  
*Edición 1916*

Hoja 36a **Aluminé**  
Neuquén  
*Edición 1967*

Hoja 36b **Cerro Chachil**  
Neuquén  
*Edición 1950*

Hoja 36c **Cerro Lotena**  
Neuquén  
*Edición 1929*

Hoja 36h **Choele-Choel**  
Río Negro  
*Edición 1967*

Hoja 37ab **Junín de Los Andes**  
Neuquén  
*Edición 1967*

Hoja 37c **Catán Lil**  
Neuquén  
*Edición 1951*

Hoja 37g **Caitacó**  
Río Negro  
*Edición 1972*

Hoja 38c **Piedra del Águila**  
Neuquén y Río Negro  
*Edición 1954*

Hoja 38i **Gran Bajo del Gualicho**  
Río Negro  
*Edición 1983*

Hoja 38j **Salinas del Gualicho**  
Río Negro  
*Edición 1983*

Hoja 39c **Paso de Flores**  
Neuquén y Río Negro  
*Edición 1965*

Hoja 40a **Monte Tronador**  
Río Negro y Neuquén  
*Edición 1969*

Hoja 40b **San Carlos de Bariloche**  
Río Negro  
*Edición 1925*

Hoja 40c **Comallo**  
Río Negro  
*Edición 1957*

Hoja 40d **Ingeniero Jacobacci**  
Río Negro  
*Edición 1972*

Hoja 40h **Cerro Corona**  
Río Negro  
*Edición 1981*

Hoja 40j **Cerro El Fuerte**  
Río Negro  
*Edición 1987*

Hoja 41a **El Bolsón**  
Río Negro  
*Edición 1969*

Hoja 41b **Río Foyel**  
Río Negro  
*Edición 1943*

Hoja 41c **Río Chico**  
Río Negro  
*Edición 1965*

Hoja 41d **Lipetrén**  
Río Negro  
*Edición 1972*

Hoja 41j **Sierra Grande**  
Río Negro  
*Edición 1961*

Hoja 42c **Cerro Mirador**  
Chubut  
*Edición 1965*

Hoja 42d **Gastre**  
Chubut  
*Edición 1960*

Hoja 42f **Sierra de Apas**  
Chubut  
*Edición 1987*

Hoja 42h **Puerto Lobos**  
Chubut  
*Edición 1987*

Hoja 43c **Gualjaina**  
Chubut  
*Edición 1965*

# hojas topográficas

## ESCALA 1:200.000 - PUBLICADAS

Consultar mapa índice de página 12

Serie discontinuada en 1987

Disponibles para consulta

Hoja 43g **Bajo de La Tierra Colorada**  
Chubut  
Edición 1987

Hoja 43h **Puerto Madryn**  
Chubut  
Edición 1980

Hoja 44c **Tecka**  
Chubut  
Edición 1972

Hoja 44d **Colan Conhué**  
Chubut  
Edición 1983

Hoja 44e **Valle General Racedo**  
Chubut  
Edición 1987

Hoja 44g **Cañadón Iglesias**  
Chubut  
Edición 1980

Hoja 44h **Rawson**  
Chubut  
Edición 1962

Hoja 45c **Pampa de Agnia**  
Chubut  
Edición 1983

Hoja 45g **Monte Triste**  
Chubut  
Edición 1981

Hoja 47ab **Lago Fontana**  
Chubut  
Edición 1980

Hoja 47c **Apeleg**  
Chubut  
Edición 1987

Hoja 48a **Laguna Coyte**  
Chubut  
Edición 1958

Hoja 48b **Alto Río Senguerr**  
Chubut  
Edición 1959

Hoja 48g y 47h **Bahía Camarones**  
Chubut  
Edición 1959

Hoja 49a **Lago Blanco**  
Chubut  
Edición 1959

Hoja 49b **Paso Río Mayo**  
Chubut  
Edición 1959

Hoja 49c **Cerro San Bernardo**  
Chubut  
Edición 1971

Hoja 50e **Caleta Olivia**  
Santa Cruz  
Edición 1929

Hoja 58b **Lago Argentino**  
Santa Cruz  
Edición 1965

Hoja 63a **Río Cullen**  
Territorio Nacional de Tierra del Fuego  
Edición 1954

Hoja 64a **Bahía San Sebastián**  
Territorio Nacional de Tierra del Fuego Antártida e Islas del Atlántico Sur  
Edición 1954

Hoja 65a **Cerro Mesa**  
Territorio Nacional de Tierra del Fuego Antártida e Islas del Atlántico Sur  
Edición 1949

Hoja 65b **Río Grande**  
Territorio Nacional de Tierra del Fuego Antártida e Islas del Atlántico Sur  
Edición 1949

Hoja 66a **Sierra de Inju -Gooiyin**  
Territorio Nacional de Tierra del Fuego Antártida e Islas del Atlántico Sur  
Edición 1950

Hoja 66b **Lago Yehuín**  
Territorio Nacional de Tierra del Fuego Antártida e Islas del Atlántico Sur  
Edición 1950

Hoja 67e **Isla de Los Estados**  
Territorio Nacional de Tierra del Fuego Antártida e Islas del Atlántico Sur  
Edición 1979

# hojas topográficas

## ■ ESCALA 1:100.000

Consultar mapa índice de página 12

Serie discontinuada en 1987

\$200

Hoja 6a **Socompa**  
Salta

Hoja 12g **Pozo Hondo**  
Santiago del Estero

Hoja 17e **Desagües de  
Los Colorados**  
La Rioja

Hoja 6b **Cerro Guanaquero**  
Salta

Hoja 12h **Bandera Bajada**  
Santiago del Estero

Hoja 17g **La Guardia**  
La Rioja, Córdoba,  
Catamarca y Santiago del  
Estero

Hoja 6d **Nevado de Chañi**  
Jujuy

Hoja 13h **Fernández**  
Santiago del Estero

Hoja 17i **San Francisco  
del Chañar**  
Córdoba y Santiago del  
Estero

Hoja 7b **Tolar Grande**  
Salta

Hoja 14b **Laguna Brava**  
La Rioja y Catamarca

Hoja 18d **Huaco**  
La Rioja y San Juan

Hoja 8f **Metán (Parcial)**  
Salta

Hoja 14i **Garza**  
Santiago del Estero

Hoja 18e **Paganzo**  
La Rioja y San Juan

Hoja 8g **Joaquín V. Gonzá-  
lez (Parcial)**  
Salta

Hoja 15b **Cerro Chaparro  
(Parcial)**  
San Juan y La Rioja

Hoja 18g **Salina La Antigua  
(Sur)**  
La Rioja y Córdoba

Hoja 9g **Cerro Colorado**  
Salta y Santiago del Estero

Hoja 15e **Valle de Mazán**  
La Rioja y Catamarca

Hoja 18h **Guanaco Muerto**  
La Rioja, Córdoba y  
Catamarca

Hoja 10f **Trancas**  
Tucumán y Salta

Hoja 15h **Guanaco  
Sombriana**  
Santiago del Estero

Hoja 18j **Las Arrias**  
Córdoba

Hoja 10g **Cerro Remate**  
Salta, Tucumán y Santiago  
del Estero

Hoja 15i **Los Telares**  
Santiago del Estero

Hoja 19a **Valle de Los Patos**  
San Juan

Hoja 10h **San José del  
Boquerón**  
Santiago del Estero

Hoja 16e **La Rioja**  
La Rioja

Hoja 19b **Tocota**  
San Juan

Hoja 11f **San Miguel de  
Tucumán**  
Tucumán

Hoja 16f **San Martín**  
La Rioja y Catamarca

Hoja 19f **Olta**  
La Rioja

Hoja 11h **San Gregorio**  
Santiago del Estero

Hoja 16g **Recreo**  
Santiago del Estero y Cata-  
marca

Hoja 19g **Villa Santa Rita**  
Córdoba y La Rioja

Hoja 12f **Termas de Río Hondo**  
Santiago del Estero y  
Tucumán

Hoja 16i **Sumampa**  
Santiago del Estero

Hoja 19j **Obispo Trejo**  
Córdoba

Hoja 17d **Catinzaco**  
La Rioja

# hojas topográficas

## ■ ESCALA 1:100.000

Consultar mapa índice de página 12

Serie discontinuada en 1987

\$200

Hoja 19k **Laguna Mar Chiquita (Oeste)**  
Córdoba

Hoja 19l **Laguna Mar Chiquita (Este)**  
Córdoba y Santa Fe

Hoja 20c **Ullún**  
San Juan

Hoja 20e **Sierra de La Huerta**  
San Juan y La Rioja

Hoja 20g **Milagro**  
La Rioja y Córdoba

Hoja 22d **Pampa del Salado (Parcial)**  
Mendoza y San Juan

Hoja 22e **Sierra de Cantantal (Parcial)**  
San Luis, San Juan y Mendoza

Hoja 24e **La Paz**  
San Luis y Mendoza

Hoja 25e **Beazley**  
San Luis y Mendoza

Hoja 28h **Nueva Galia**  
San Luis y La Pampa

Hoja 28i **Realicó**  
La Pampa

Hoja 30j **Winifreda**  
La Pampa

Hoja 31e **Chical Co**  
Mendoza y La Pampa

Hoja 31j **Santa Rosa**  
La Pampa

Hoja 32a **Los Miches (Parcial)**  
Neuquén

Hoja 32i **Caranchos**  
La Pampa

Hoja 32j **General Acha**  
La Pampa

Hoja 34b **Loncopué**  
Neuquén

Hoja 34e **Piedras Blancas**  
Neuquén y Río Negro

Hoja 34h **Puelches**  
La Pampa

Hoja 34i **Estancia La Unión**  
La Pampa

Hoja 34k **Salina Colorada Grande**  
La Pampa y Buenos Aires

Hoja 35e **Neuquén (Parcial)**  
Río Negro

Hoja 35f **Jagüel de Los Milicos**  
Río Negro y Neuquén

Hoja 35g **La Japonesa**  
Río Negro y La Pampa

Hoja 35h **Cerro Choique Mahuida**  
La Pampa y Río Negro

Hoja 35i **Pichi Mahuida**  
Río Negro y La Pampa

Hoja 35j **Río Colorado**  
La Pampa y Río Negro

Hoja 35k **Anzoátegui**  
Buenos Aires y La Pampa

Hoja 36e **Senillosa (Parcial)**  
Río Negro

Hoja 36f **General Roca**  
Río Negro

Hoja 36g **Chelforó**  
Río Negro

Hoja 36i **Benjamín Zorrilla**  
Río Negro

Hoja 36j **Bajo del Salitral Negro**  
Río Negro

Hoja 36k **Salinas Grandes de Anzoátegui**  
Río Negro, La Pampa y Buenos Aires

Hoja 37f **El Cuy (Parcial)**  
Río Negro

Hoja 37i **Colonia Trapalcó**  
Río Negro

Hoja 37j **Estancia Negro Muerto**  
Río Negro

Hoja 37k **La Cinacina**  
Río Negro

Hoja 38e **Trapalcó**  
Río Negro

Hoja 38f **Queupuniyeu**  
Río Negro

# hojas topográficas

## ■ ESCALA 1:100.000

Consultar mapa índice de página 12

Serie discontinuada en 1987

\$200

Hoja 38g **Estancia El Jagüel Salado**  
Río Negro

Hoja 38k **General Conesa**  
Río Negro

Hoja 39e **Meseta de Colitorio**  
Río Negro

Hoja 39f **Los Menucos**  
Río Negro

Hoja 39g **Cerro Tapiluke**  
Río Negro

Hoja 39i **Valcheta**  
Río Negro

Hoja 39j **San Antonio Oeste**  
Río Negro

Hoja 39k - 40k **General Lorenzo Vintter**  
Río Negro

Hoja 39l **Cubanea**  
Río Negro y Buenos Aires

Hoja 39m - 40m **Viedma (Parcial)**  
Río Negro y Buenos Aires

Hoja 3d **Iruya**  
Jujuy y Salta

Hoja 40e **Maquinchao**  
Río Negro

Hoja 40f **Aguada de Guerra**  
Río Negro

Hoja 40g **Comicó**  
Río Negro

Hoja 40i **Sierra Pailemán**  
Río Negro

Hoja 40l **Promontorio Belén**  
Río Negro

Hoja 41g **Rincón Grande**  
Río Negro

Hoja 41h **Cona Niyeu**  
Río Negro

Hoja 41i **Arroyo de la Ventana**  
Río Negro

Hoja 42g **Telsen**  
Chubut

Hoja 43ab **Esquel**  
Chubut

Hoja 44ab **Trevelín**  
Chubut

Hoja 45a **Lago General Vintter**  
Chubut

Hoja 45d **Los Altares**  
Chubut

Hoja 45e **Las Plumas**  
Chubut

Hoja 46b **Gobernador Costa**  
Chubut

Hoja 46c **Cañadón Grande**  
Chubut

Hoja 46d **Meseta del Canquel**  
Chubut

Hoja 46e **Gran Laguna Salada**  
Chubut

Hoja 46f **Uz cudún**  
Chubut

Hoja 46g **Cabo Raso**  
Chubut

Hoja 47d **Laguna Palacios**  
Chubut

Hoja 47f **Meseta Cuadrada**  
Chubut

Hoja 47g **Garayalde**  
Chubut

Hoja 49e **Comodoro Rivadavia**  
Chubut

Hoja 53c **Lago de Olín**  
Santa Cruz

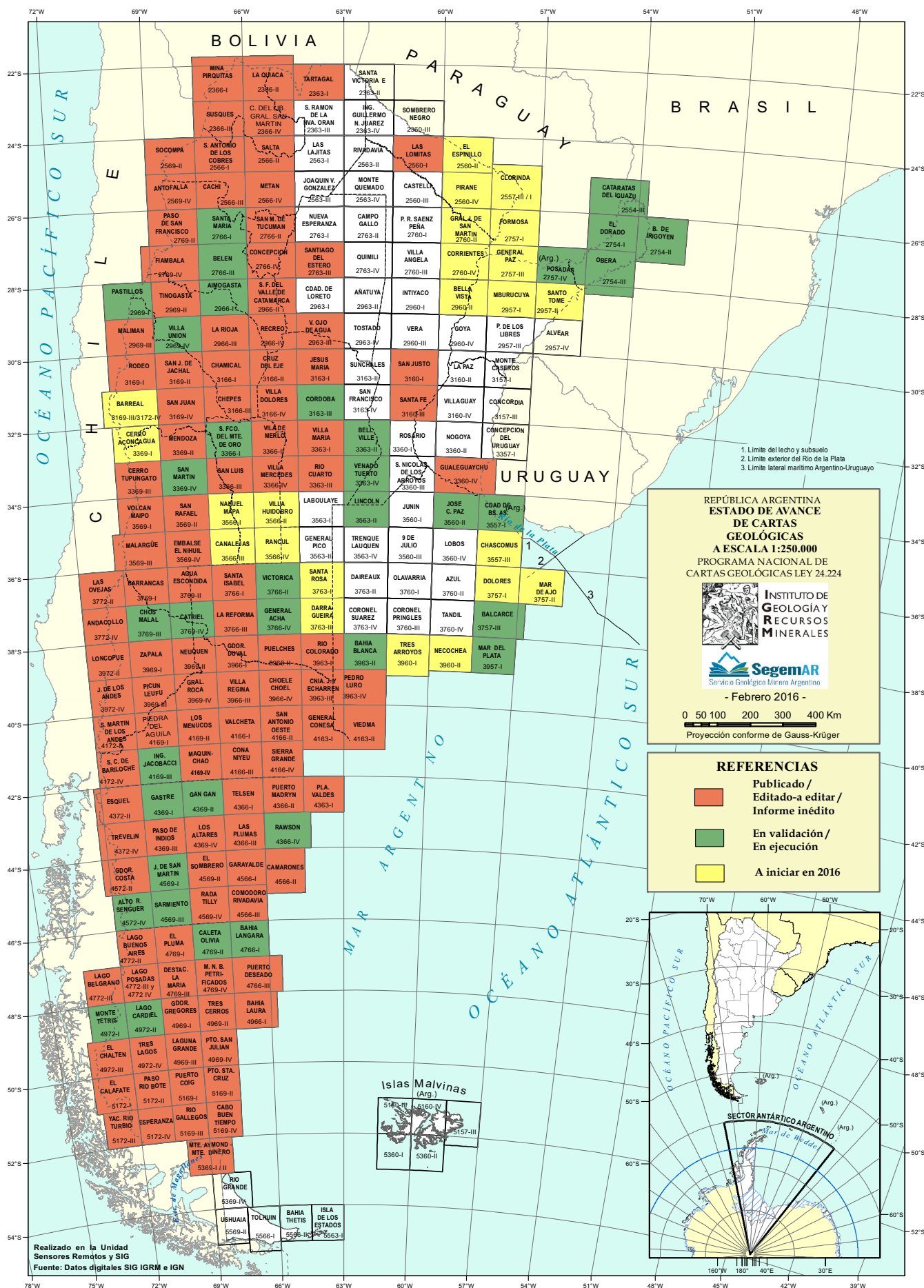
Hoja 53a **Gobernador Moyano**  
Santa Cruz

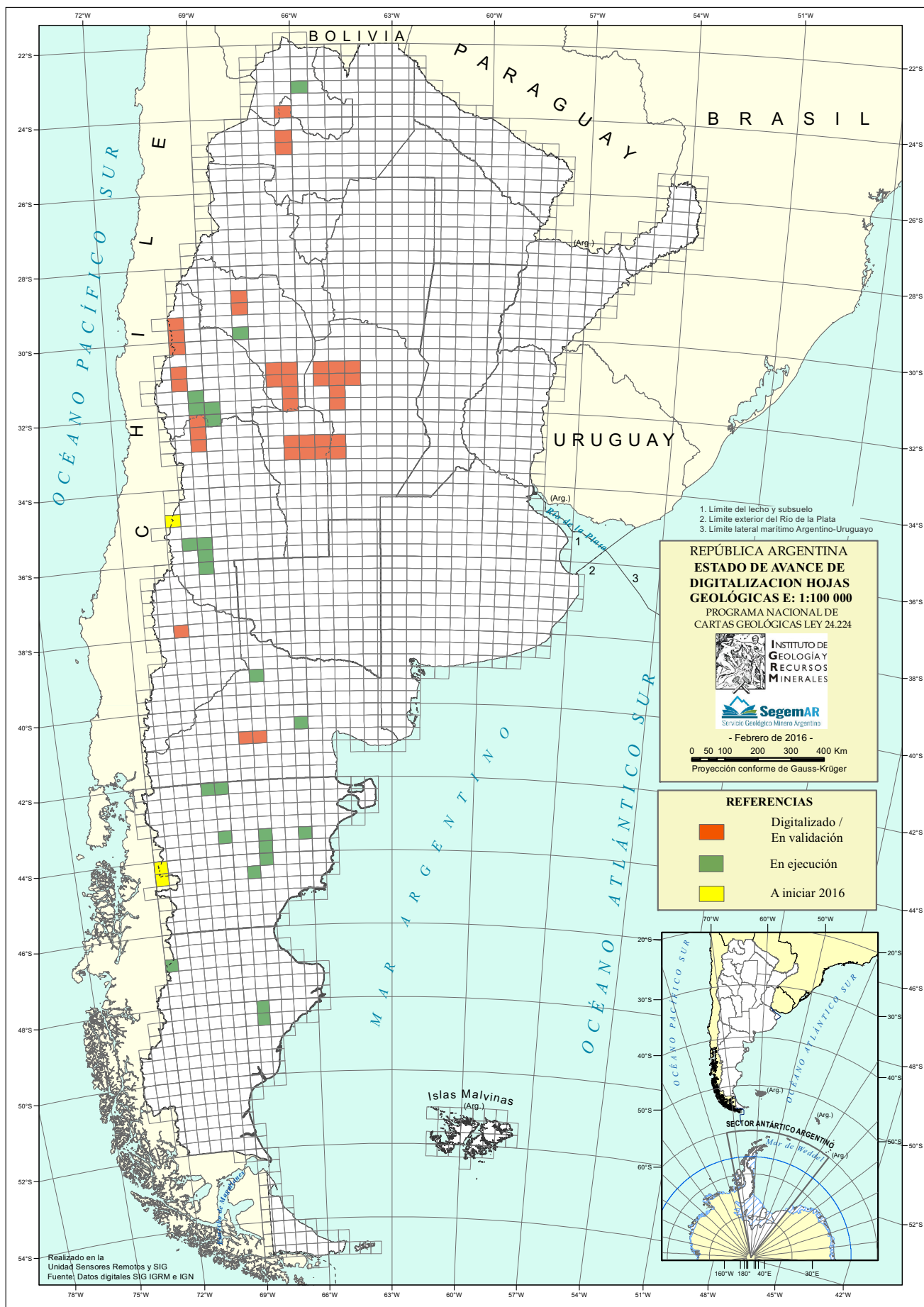
Hoja 54f **Bajo de La Leona (Parcial)**  
Santa Cruz

Hoja 54g **Bahía Laura**  
Santa Cruz

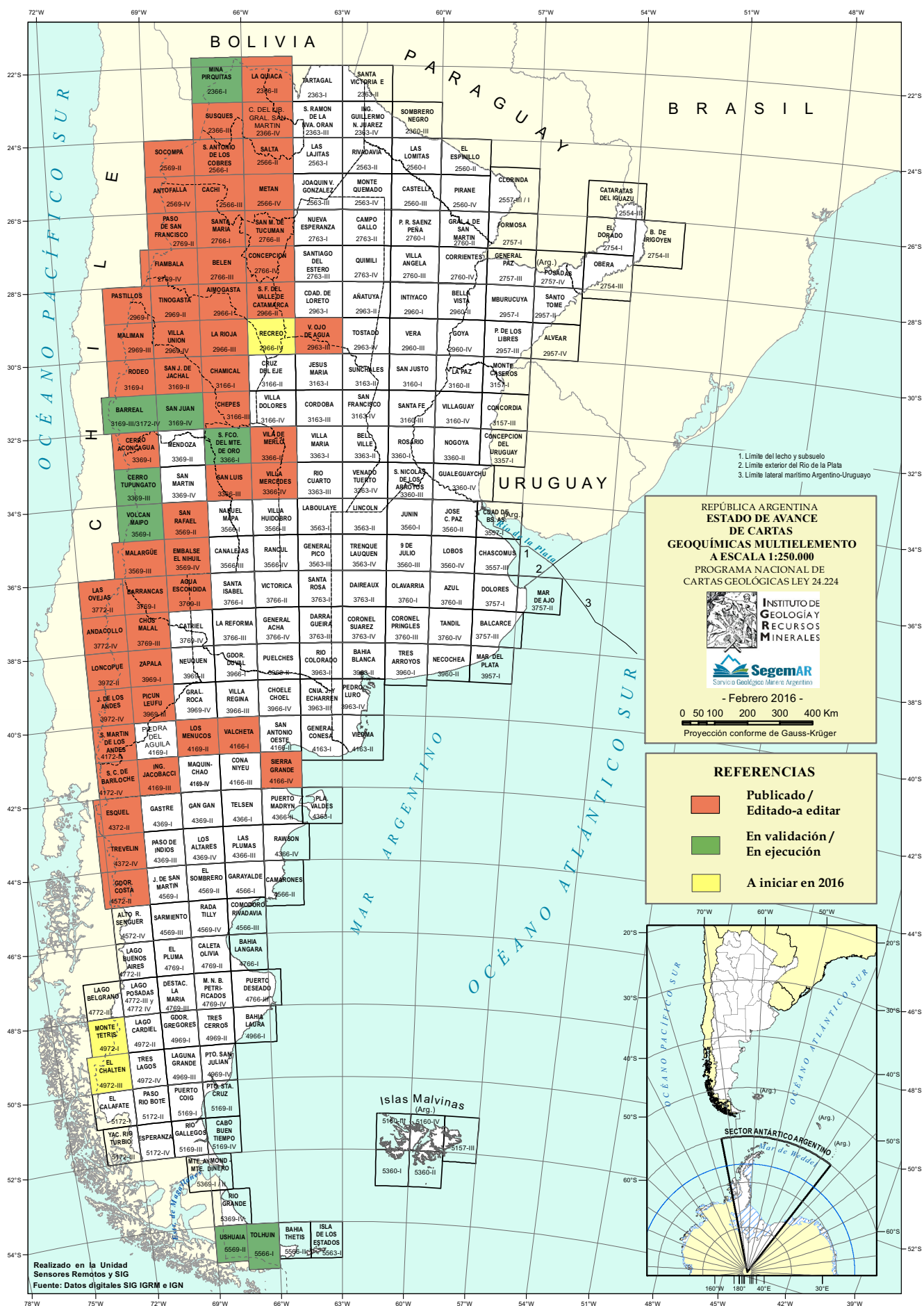
*Estado actual  
del  
Programa Nacional  
de Cartas Geológicas  
y Temáticas  
de la República Argentina*



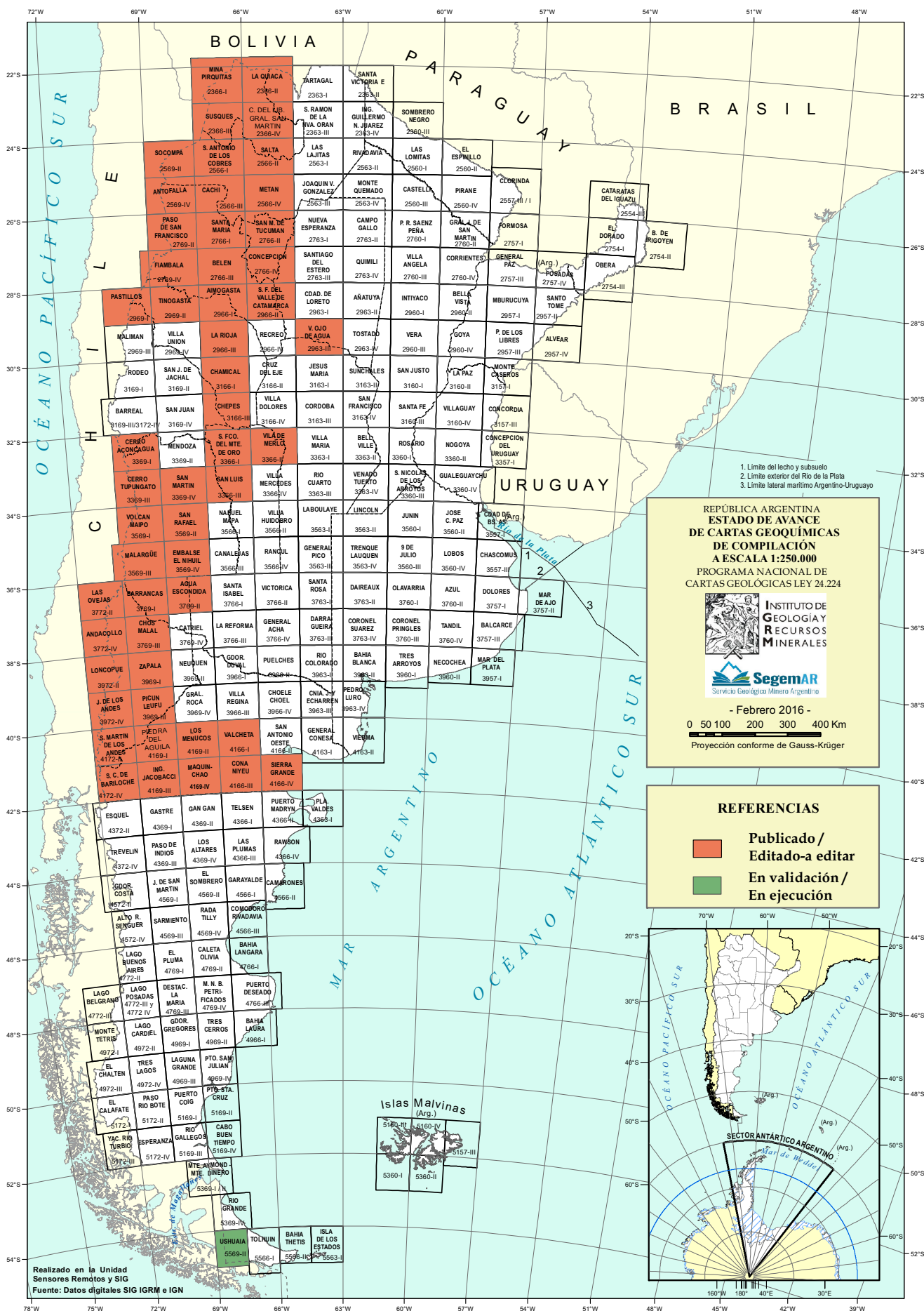




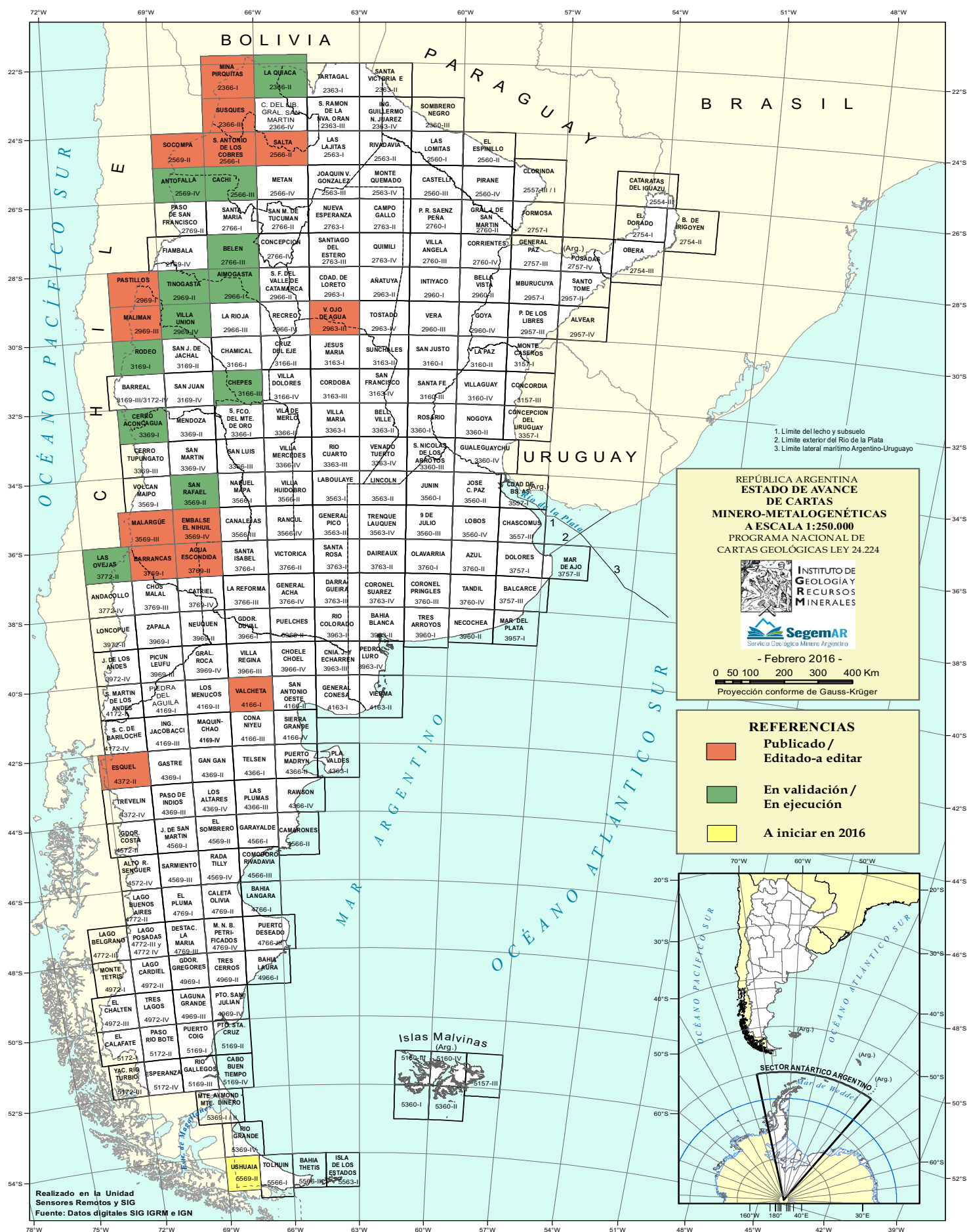
# geoquímica multielemento

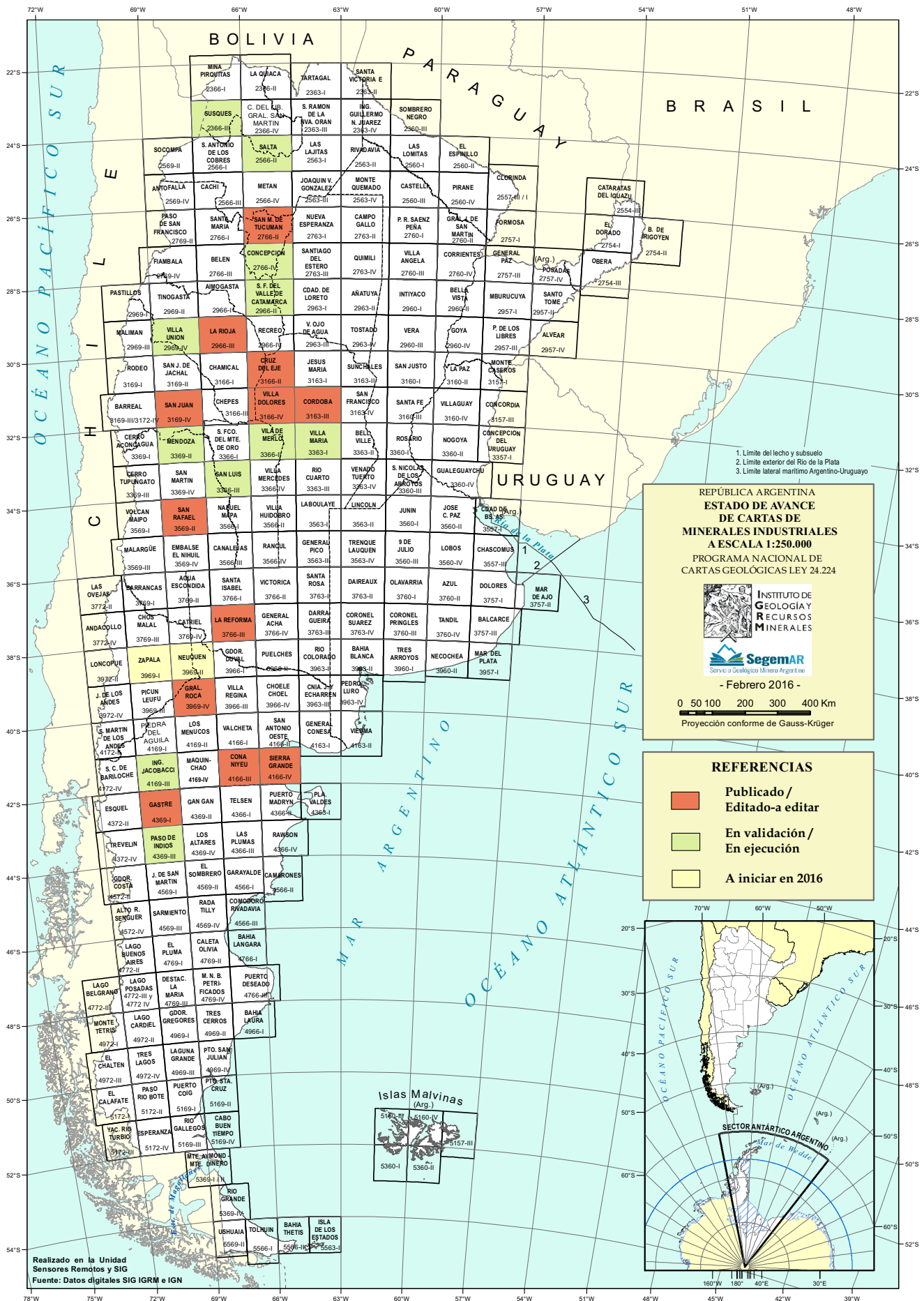


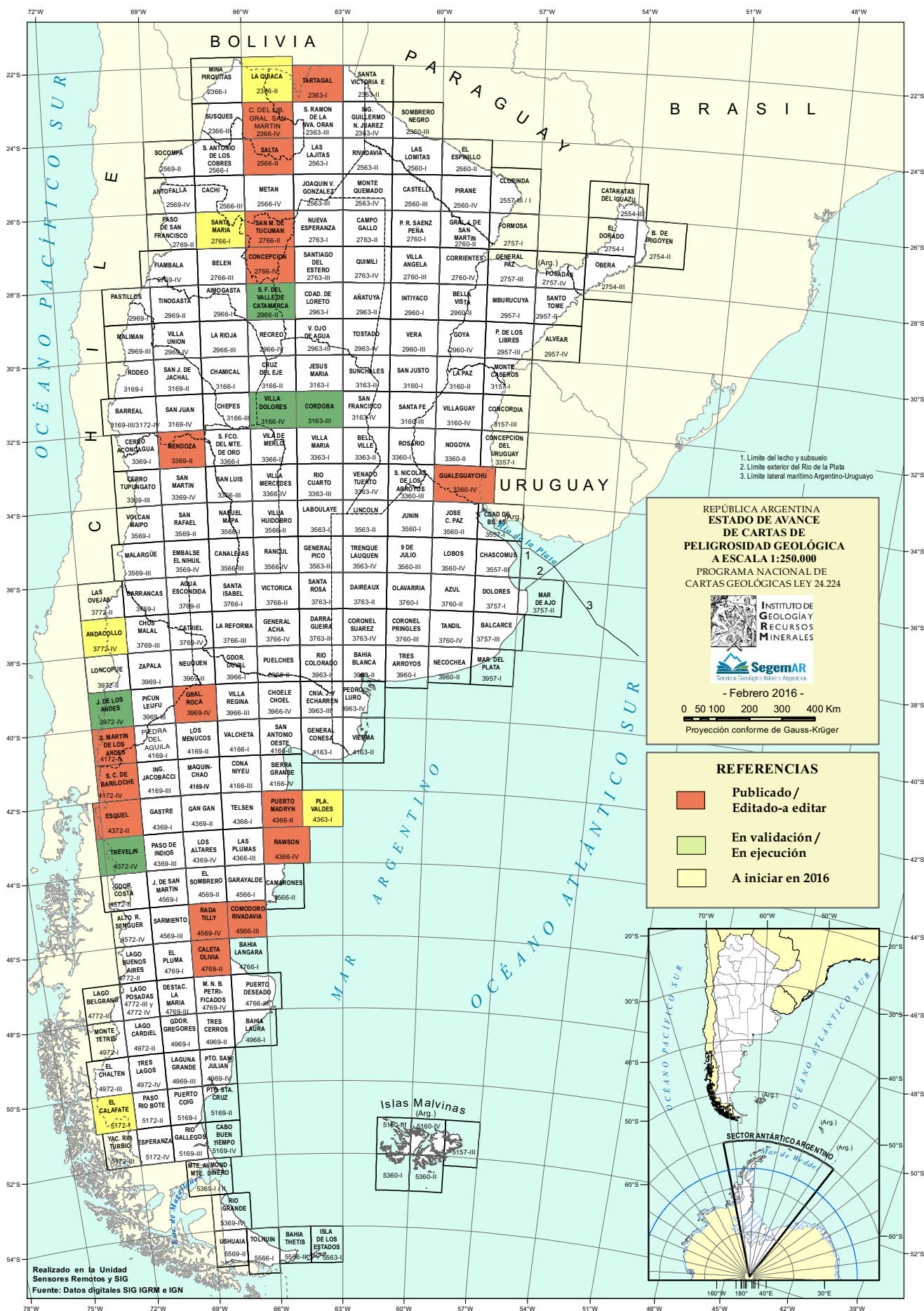
# geoquímica Cu, Pb y Zn



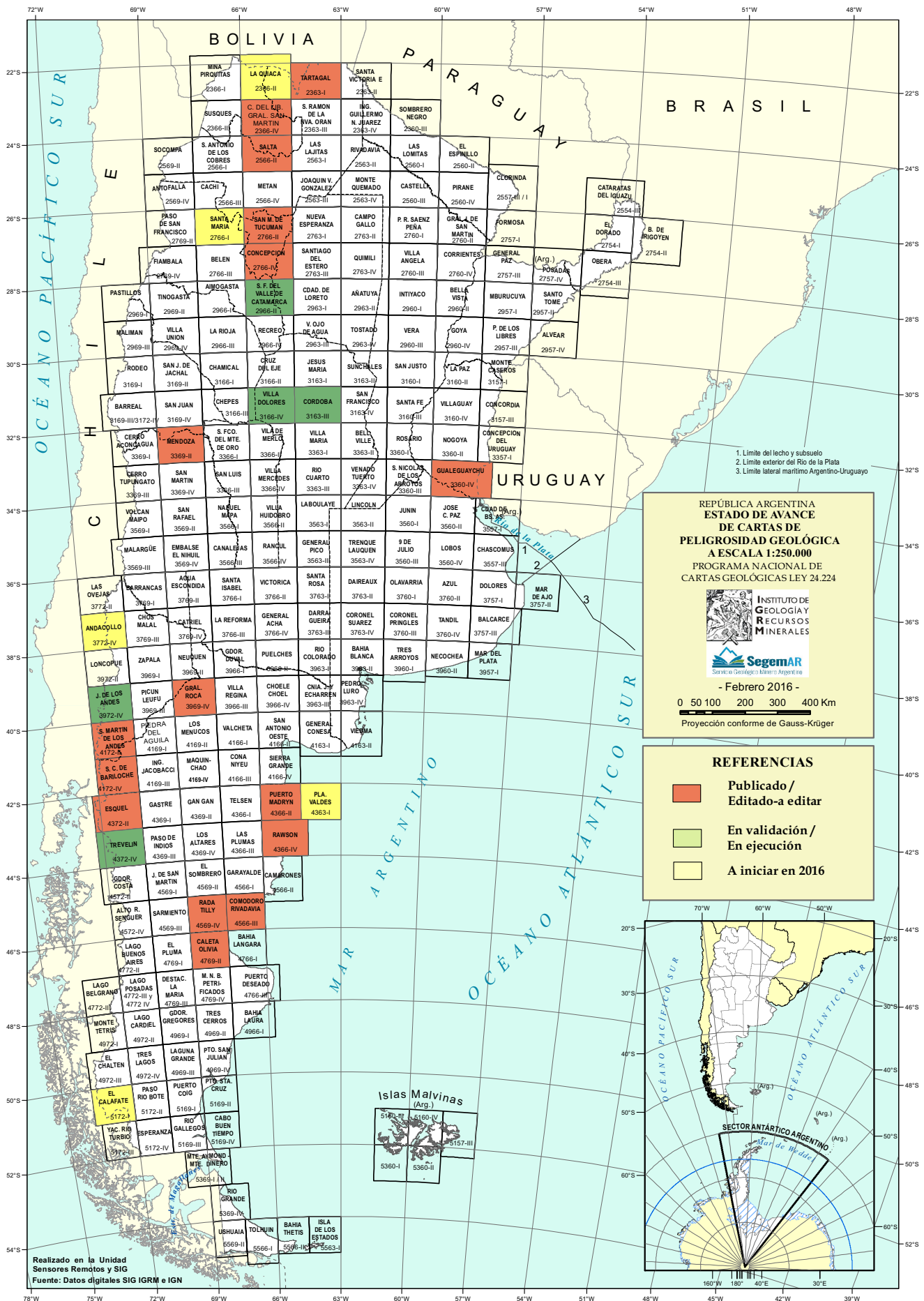
# metalogénesis







# línea de base ambiental



*Publicaciones  
disponibles para consulta*



■ **ANALES DEL MINISTERIO DEL AGRICULTURA DE LA NACIÓN Y  
GEOLOGÍA, MINERALOGÍA Y MINERÍA. AÑOS 1904 A 1923**

- TOMO I. N° 1. Informe sobre máquinas perforadoras. Nogués, Pablo; 1903
- TOMO I. N° 1. Carbón, petróleo y Agua en la República Argentina. Hermitte, Enrique M.; 1904
- TOMO I. N° 1. Reconocimiento geológico del territorio de Misiones. Fourous, Adolfo; 1903
- TOMO I. N° 2. La sierra de Córdoba. Constitución geológica y productos minerales de aplicación. Bodenbender, Guillermo; 1905
- TOMO I. N° 3. Padrón minero de los territorios nacionales (1890 - 1905). División de Minas, Geología e Hidrología; 1906
- TOMO II. N° 1. Padrón minero de los territorios nacionales (1906). División de Minas, Geología e Hidrología; 1907
- TOMO II. N° 2. Los yacimientos de boratos y otros productos minerales explotables del territorio de Los Andes (Puna de Atacama). Reichter, Fritz; 1907
- TOMO II. N° 3. Petrografía. Bodenbender, Guillermo; 1907
- TOMO III. N° 1. Estudios de sismología. Los movimientos sísmicos en Mendoza. Loos, P. A.; 1907
- TOMO III. N° 2. Padrón minero de la República Argentina. Año 1907; 1908
- TOMO III. N° 3. Memoria de la División de Minas, Geología e Hidrología. Año 1905; 1909
- TOMO III. N° 4. Memoria de la División de Minas, Geología e Hidrología. Año 1906; 1909
- TOMO III. N° 5. Memoria de la División de Minas, Geología e Hidrología. Año 1907; 1909
- TOMO IV. N° 1. Informe preliminar relativo a la parte sudeste del territorio del Chubut y al análisis químico de petróleo de Comodoro Rivadavia. Stappenbek, Richard y Reichert, Fritz; 1909
- TOMO IV. N° 2. Padrón minero de la República Argentina, año 1908. División de Minas, Geología e Hidrología; 1909
- TOMO IV. N° 3. La precordillera de San Juan y Mendoza. Stappenbek, Richard; 1910
- TOMO IV. N° 4. Informe sobre el estado de la minería en la provincia de San Luis. Barrie, Gastón; 1910
- TOMO V. N° 1. Informe sobre el estado de la minería en los distritos mineros de Famatina y Guandacol, de la provincia de La Rioja. Viteau, Pablo; 1910
- TOMO V. N° 2. Memoria de la División de Minas, Geología e Hidrología. Año 1908; 1910
- TOMO V. N° 3. Recopilación de leyes, decretos y resoluciones referentes a materia minera y asuntos que se relacionan con las funciones de la División (V. 2º ed. Pág. 84 Serie A, 10). Montes de Oca, Juan R.; 1910
- TOMO V. N° 4. Estado de la industria minera en el distrito minero de Millamichi-Có y Malal-caballo, del territorio de Neuquén. Vatin, Julio y Barrie, Gastón; 1911
- TOMO VI. N° 1. Memoria de la División de Minas, Geología e Hidrología. Año 1909; 1911
- TOMO VI. N° 2. Padrón minero de la República Argentina, año 1909. División de Minas, Geología e Hidrología; 1911
- TOMO VI. N° 3. Estadística minera de la República, año 1909. División de Minas, Geología e Hidrología; 1911
- TOMO VII. N° 1. Informe sobre el estado de la minería en el territorio de Los Andes. Caplain, Luciano; 1912
- TOMO VII. N° 2. Memoria año 1910. Dirección General de Minas, Geología e Hidrología; 1912
- TOMO VII. N° 3. Parte meridional de la provincia de La Rioja y regiones limítrofes. Constitución geológica y productos minerales. Bodenbender, Guillermo; 1912
- TOMO VII. N° 4. Informe sobre el estado de la minería en los distritos mineros de Los Buitres y Valle Hermoso de la provincia de Mendoza. Mena, Juan; 1912
- TOMO VII. N° 5. La Alta Cordillera de San Juan y Mendoza y parte de la provincia de San Juan. Schiller, Walthier; 1912
- TOMO VIII. N° 1. Estudio químico del agua surgente de Argerich (F.C.S.) y sus aplicaciones. Lavenir, Pablo y De Thierry, Mauricio; 1912
- TOMO VIII. N° 2. El Devoniano de la Argentina occidental (sobre la base de los materiales recogidos por los doctores Bodenbender y Stappenbeck). Clarke, J. M.; 1912
- TOMO VIII. N° 3. Composición y estructura geológica del Cajón del Cadillal, pcia. de Tucumán. Keidel, Juan; 1913
- TOMO VIII. N° 4. Las sierras subandinas del Alto y Aguara Güe, y los yacimientos petrolíferos del distrito minero de Tartagal, departamento de Orán (provincia de Salta). Bonarelli, Guido; 1913
- TOMO VIII. N° 5. El agua subterránea al pie de la cordillera mendocina y sanjuanina. Stappenbeck, R.; 1913
- TOMO IX. N° 1. Memoria de la Dirección General de Minas, Geología e Hidrología, año 1911. Dirección General de Minas, Geología e Hidrología; 1913
- TOMO IX. N° 2. Aguas termominerales de la provincia de Salta. De Thierry, Mauricio y De Miribel, Eduardo; 1913
- TOMO IX. N° 3. Padrón minero de la República Argentina, año 1910. Dirección General de Minas, Geología e Hidrología; 1913
- TOMO IX. N° 4. Memoria de la Dirección General de Minas, Geología e Hidrología, año 1912. Dirección General de Minas, Geología e Hidrología; 1914
- TOMO X. N° 1. Contribución al conocimiento geológico de los territorios del Río Negro y Neuquén, con un estudio de la región petrolífera de la parte central del Neuquén (Cerros Lotema y Covuncó). Windhausen, Anselmo; 1914

- TOMO X. N° 2. Constitución geológica, hidrogeológica y minerales de aplicación de la provincia de San Luis. Gerth, Enrique; 1914
- TOMO X. N° 3. Ensayo de clasificación de las aguas minerales de la República Argentina. De Thierry, Mauricio; 1915
- TOMO X. N° 4. Informe sobre el distrito minero de Tinogasta (provincia de Catamarca). Barnabe, Juan F.; 1915
- TOMO X. N° 5. Los yacimientos minerales de la Puna de Atacama, Los Andes. Barnabe, Juan F.; 1915
- TOMO XI. N° 1. Memoria de la Dirección General de Minas, Geología e Hidrología, año 1913. Dirección General de Minas, Geología e Hidrología; 1915
- TOMO XI. N° 2. Estudio geológico y petrográfico de la sierra del Morro (provincia de San Luis). Pastore, Franco; 1915
- TOMO XI. N° 3. La geología de las sierras de la provincia de Buenos Aires y sus relaciones con las montañas de Sud África y los Andes. Keidel, Juan; 1916
- TOMO XI. N° 4. Memoria de la Dirección General de Minas, Geología e Hidrología, año 1914. Dirección General de Minas, Geología e Hidrología; 1916
- TOMO XII. N° 1. Geología de la falda oriental de la cordillera del Plata (provincia de Mendoza). Stappenbeck, R.; 1917
- TOMO XII. N° 2. Memoria de la Dirección General de Minas, Geología e Hidrología, año 1915. Dirección General de Minas, Geología e Hidrología; 1917
- TOMO XII. N° 3. Tierra del Fuego y sus turberas. Bonarelli, G.; 1917
- TOMO XII. N° 4. Sobre la nieve penitente de los Andes Argentinos. Keidel, Juan; 1918
- TOMO XIII. N° 1. Geología e hidrología de Bahía Blanca y sus alrededores (provincia de Buenos Aires). Wichmann, Ricardo; 1918
- TOMO XIII. N° 2. Estudio petrográfico de algunas rocas argentinas. Sobral, José M.; 1918
- TOMO XIII. N° 3. Estudios geológicos e hidrogeológicos de la región comprendida entre la Boca del Río Negro, San Antonio y Choele-Choel. Wichmann, Ricardo; 1918
- TOMO XIII. N° 4. Contribución a la geología de la región comprendida entre el Río Negro y el arroyo Valcheta. Con una descripción petrográfica de las rocas eruptivas y metamórficas. Wichmann, Ricardo y Pastore, Franco; 1919
- TOMO XIII. N° 5. Memoria de la Dirección General de Minas, Geología e Hidrología, año 1916. Dirección General de Minas, Geología e Hidrología; 1919
- TOMO XIV. N° 1. La sierra Baya (provincia de Buenos Aires). Estudio geológico y económico. Nagera, Juan José; 1919
- TOMO XIV. N° 2. Memoria de la Dirección General de Minas, Geología e Hidrología, año 1917. Dirección General de Minas, Geología e Hidrología; 1920
- TOMO XIV. N° 3. Memoria de la Dirección General de Minas, Geología e Hidrología, año 1918. Dirección General de Minas, Geología e Hidrología; 1920
- TOMO XIV. N° 4. Memoria de la Dirección General de Minas, Geología e Hidrología, año 1919. Dirección General de Minas, Geología e Hidrología; 1920
- TOMO XIV. N° 5. Estudios geológicos e hidrogeológicos en la zona subandina de las provincias de Salta y Tucumán. Stappenbeck, R.; 1921
- TOMO XV. N° 1. Tercera contribución al conocimiento geológico de las regiones petrolíferas subandinas del norte (provincias de Salta y Jujuy). Bonarelli, Guido; 1921
- TOMO XV. N° 2. Observaciones geológicas en la precordillera de San Juan y Mendoza. Keidel, Juan; 1921
- TOMO XV. N° 3. Memoria de la Dirección General de Minas, Geología e Hidrología, año 1920. Dirección General de Minas, Geología e Hidrología; 1921
- TOMO XVI. N° 1. El nevado de Famatina (provincia de La Rioja). Bodenbender, Guillermo; 1922
- TOMO XVI. N° 2. Memoria de la Dirección General de Minas, Geología e Hidrología, año 1921. Dirección General de Minas, Geología e Hidrología; 1923
- N° 35. Lugar favorable para el empotramiento de un dique de embalse en el curso superior del río San Juan. «Las Juntas». Tapia, agosto y Rigal, Remigio, 1932

### ■ ANALES DE LA DIRECCIÓN NACIONAL DE GEOLOGÍA Y MINERÍA

- Tomo I. Los ríos Pilcomayo en la región del Patiño. Cordini, Rafael, 1947
- Tomo II. Contribución al conocimiento de la geología económica de Entre Ríos. Cordini, Rafael, 1949
- Tomo III. Contribución al conocimiento de los cuerpos salinos de Argentina. Cordini, Rafael, 1950
- Tomo IV. Estudio geológico-económico de la mina «El Oro», Chilecito (provincia de La Rioja). Bassi, Hugo G. L., 1953
- Tomo V. Minería de la hoja 13 c, Fiambalá (provincia de Catamarca). Tezon, Roberto V., 1957
- Tomo VI. Geología y depósitos minerales de Andacollo, Neuquén. Stoll, Walter C., 1957
- Tomo VII. Estudio de la mina de wolframio «María Alicia», departamento San Alberto, provincia de Córdoba. Bassi, Hugo G. L., 1957
- Tomo VIII. Estudio de la mina de Tungsteno «Unión» y «San Juan Bautista», departamento de San Alberto (provincia de Córdoba). Bassi, Hugo G. L. y Terrero Juan M., 1958
- Tomo IX. Las minas y la minería en la sierra de la Huerta (provincia de San Juan). Stoll, Walter C., 1958
- Tomo X. Las minas de tungsteno de aguas de Ramón, Dpto. Minas (provincia de Córdoba). Estudio petrográfico. Rossi, Natalia I., 1959
- Tomo XI. Aprovechamiento del Uruguay en la zona de Salto Grande. Informe sobre las condiciones y características geológicas (anexo 1 «b»). De Alba, Enrique y Serra, Nicolás, 1959
- Tomo XII. Estudio geológico económico de la mina Helvecia, Dpto. General Belgrano, provincia de La Rioja. Sister, Raúl G., 1960

### ■ BOLETÍN DE LA DIRECCIÓN GENERAL DE MINAS, GEOLOGÍA E HIDROLOGÍA

- Serie A (Minas) (1914 – 1923)
- Nº 01. Instrucciones para la presentación y tramitación de solicitudes mineras. Dirección General de Minas, Geología e Hidrología, 1914
- Nº 02. Estadística minera de la República Argentina. Año 1910. Dirección General de Minas, Geología e Hidrología, 1914
- Nº 03. Estadística minera de la República Argentina. Año 1911. Dirección General de Minas, Geología e Hidrología, 1914
- Nº 04. Estadística minera de la República Argentina. Año 1912. Dirección General de Minas, Geología e Hidrología, 1915
- Nº 05. Estadística minera de la República Argentina. Año 1913. Dirección General de Minas, Geología e Hidrología, 1915
- Nº 06. Informe sobre el estado de la exploración y explotación de los yacimientos petrolíferos del distrito minero de Comodoro Rivadavia. De Pedroso, Fernando, 1915
- Nº 07. Estadística minera de la República Argentina. Año 1914. Dirección General de Minas, Geología e Hidrología, 1916
- Nº 08. Estadística minera de la República Argentina. Año 1915. Dirección General de Minas, Geología e Hidrología, 1917
- Nº 09. Generalidades y datos sobre métodos para la exploración de turberas y aprovechamiento de la turba. De Pedroso, Fernando, 1918
- Nº 10. Resumen cronológico de leyes, decretos y resoluciones referentes a materia minera. Antecedentes legislativos y organización del ramo de minas en la República. Montes de Oca, Juan R. y Velarde, Carlos E., 1918
- Nº 11. Estadística minera de la República Argentina. Año 1916. Dirección General de Minas, Geología e Hidrología, 1919
- Nº 12. Instrucciones para la presentación y tramitación de solicitudes mineras. Dirección General de Minas, Geología e Hidrología, 1919
- Nº 13. Estadística minera de la República Argentina. Año 1917. Dirección General de Minas, Geología e Hidrología, 1920
- Nº 14. Estadística minera de la República Argentina. Año 1918. Dirección General de Minas, Geología e Hidrología, 1921
- Serie B (Geología) (1914 – 1926)
- Nº 01. Sobre la presencia del Rético en la costa patagónica. Delhaes, G., 1913
- Nº 02. Algunas observaciones sobre las rocas notables, provenientes de Olavarría (provincia de Buenos Aires). Backlund, Helge, 1913
- Nº 03. Las vetas con magnetita (martita) y las de wolframita de la pendiente occidental del cerro del Morro (provincia de San Luis). Beder, Roberto, 1913
- Nº 04. Investigaciones hidrogeológicas de los valles de Chapalcó y Quehué y sus alrededores (gobernación de La Pampa). Stappenbeck, R., 1913
- Nº 05. Informe preliminar sobre un viaje de investigación geológica a las provincias de Corrientes y Entre ríos. Bonarelli, Guido y Nagera, Juan José, 1913

- Nº 06. Apuntes hidrogeológicos sobre el sudeste de la provincia de Mendoza. Stapenbeck, R., 1913
- Nº 07. Las cales cristalino-granulosas de la sierra de Córdoba y sus fenómenos de contacto. Beder, Roberto, 1913
- Nº 08. Estudios geográficos en las altas cordilleras de San Juan. Kühn, F., 1914
- Nº 09. La estructura geológica y los yacimientos petrolíferos del distrito minero de Orán (provincia de Salta). Bonarelli, Guido, 1914
- Nº 10. Contribución a la petrografía de la Precordillera y del Pie de Palo. Stieglitz, Otto, 1914
- Nº 11. Informe sobre las causas que han producido las crecientes del río Colorado (territorios de Neuquén y La Pampa). Groeber, Pablo, 1916
- Nº 12. Los yacimientos de los minerales de wólfam en la República Argentina. Beder, Roberto, 1916
- Nº 13. Rasgos geológicos generales de las Sierras Pampeanas. Rassmuss, Juan, 1916
- Nº 14. Estudios geológicos e hidrogeológicos en los alrededores de Villa Dolores (provincia de Córdoba). Beder, Roberto, 1916
- Nº 15. Los yacimientos petrolíferos de la zona andina (provincia de Mendoza y territorio de Neuquén). Windhausen, Anselmo, 1916
- Nº 16. Contribución a la cristalografía del diópsido de las cales cristalinas de las sierras de Córdoba. Beder, Roberto, 1917
- Nº 17. Investigación de la estructura tectónica de la cuenca imbrífera del río de La Rioja con motivo de la disminución del caudal de dicho río. Rassmuss, Juan, 1918
- Nº 18. Estratigrafía del Dogger en la República Argentina. Estudio sintético comparativo. Groeber, Pablo, 1918
- Nº 19. Los yacimientos de minerales y rocas de aplicación en la República Argentina. Stapenbeck, Ricardo, 1918
- Nº 20. Investigaciones hidrogeológicas en Puerto Deseado y sus alrededores (territorio nacional de Santa Cruz) con motivo de la provisión de agua del citado pueblo. Wichmann, Ricardo, 1919
- Nº 21. Contribución al estudio de la petrografía del territorio nacional de Misiones. Hausen, Juan, 1919
- Nº 22. Nota geológica sobre el cerro San Agustín, Balcarce (provincia de Buenos Aires). Nagera, Juan José, 1919
- Nº 23. Geología de los yacimientos de carbón en la República Argentina. Rassmuss, Juan, 1920
- Nº 24. Informe sobre un viaje de reconocimiento geológico en la parte nordeste del territorio del Chubut, con referencia especial a la cuestión de la provisión de agua a Puerto Madryn, por el Dr. Anselmo Windhausen, con un estudio petrográfico de algunas rocas. Beder, Roberto, 1921
- Nº 25. Estudio geológico de la zona de reserva de la explotación nacional de petróleo en Comodoro Rivadavia (territorio nacional del Chubut). Wichmann, Ricardo, 1921
- Nº 26. Breve recopilación de los yacimientos de materiales explotables de la República Argentina, con especial atención a los últimos descubrimientos. Beder, Roberto, 1921
- Nº 27. Observaciones geológicas en las inmediaciones del lago San Martín (territorio de Santa Cruz). Bonarelli, Guido y Nagera, Juan José, 1921
- Nº 28. Apuntes geológicos sobre hallazgos de carbón al sur del lago Nahuel Huapi. Rassmuss, Juan, 1922
- Nº 29. Estudios geológicos en el valle superior del río Negro. Windhausen, Anselmo, 1922
- Nº 30. Observaciones geológicas en el gran bajo de San Julián y sus alrededores (territorio de Santa Cruz). Estudios efectuados con el objeto de proveer agua potable al puerto de San Julián. Wichmann, Ricardo, 1922
- Nº 31. Informe sobre estudios geológico – económicos en la provincia de Catamarca. Beder, Roberto, 1922
- Nº 32. La cuenca de Marayes (Pcia. de San Juan). Rassmuss, Juan, 1922
- Nº 33. Estudios geológicos de la sierra de Córdoba, especialmente de las calizas cristalino-granulosas y sus fenómenos de metamorfismo. Beder, Roberto, 1922
- Nº 34. Rocas alcalinas básicas del sur de Chubut. Mortola, Edelmira, 1923
- Serie C (Hidrología y Perforaciones) (1914 – 1923)
- Nº 01. El servicio de perforaciones en la República Argentina. Montes de Oca, Juan R., 1915
- Nº 02. Investigación y estudio de las napas de agua por medio de las perforaciones. Felzmann, Emilio y Langer, Juan, 1916
- Serie D (Química Mineral y Aguas Minerales) (1914 – 1923)
- Nº 01. Aguas minerales de la provincia de San Juan. De Thierry, Mauricio, 1914
- Nº 02. La goslarita de Capillitas, provincia de Catamarca. Alvarez, Nazario, 1916
- Nº 03. Determinación del porcentaje de agua en el petróleo de Comodoro Rivadavia y algunos ensayos y consideraciones sobre el coque del petróleo de Comodoro Rivadavia. Corti, Hércules y Dankert, Ernesto G., 1916
- Nº 04. Sobre la radioactividad de las aguas que surgen de la primera perforación de Argerich y de la tercera perforación de Gualaguay. Corti, Hércules, 1916
- Nº 05. La sílice en el análisis de las aguas potables. Cobanera, María Luisa, 1917
- Nº 06. Contribución al estudio del agua del río Mina Clavero (provincia de Córdoba), con un informe preliminar sobre la región de Mina Clavero. Corti, Hércules y Prilutzky, Gregorio, 1918
- Nº 07. Evaluación del anhídrido carbónico en las aguas. Catalano, Miguel H., 1918

- Nº 08. La potabilidad de las aguas argentinas en sus relaciones con la salinidad, contribución a su estudio. Corti, Hércules, Sagastume, Carlos A. y Giovannetti, Manuel, 1918
- Nº 09. Las aguas de las termas de Río Hondo (provincia de Santiago del Estero). Corti, Hércules, 1918
- Nº 10. Aguas termominerales de Villavicencio (provincia de Mendoza). Corti, Hércules, 1918
- Nº 11. Método de evaluación del anhídrido tungstíco en los minerales concentrados de tungsteno. Corti, Hércules, 1919
- Nº 12. Combustibles sólidos de la República Argentina. Alvarez, Héctor H., 1920
- Nº 13. Evaluación del plomo. Catalano, Miguel H., 1921
- Nº 14. Las fuentes termominerales de Cacheuta. Corti, Hércules, 1923
- Serie E (Biblioteca) (1914 – 1923)
- Nº 01. Tabla de materias de la clasificación bibliográfica decimal. Preparadas y adaptadas para uso de la Dirección General de Minas, Geología e Hidrología. Catalano, Miguel H., 1923
- Serie F (Informes preliminares y Comunicaciones) (1914 - 1923)
- Nº 01. 1. Mutación del «divortium aquarum» del norte del Neuquén en el Plioceno superior (págs.. 5 a 18). Groeber, Pablo, 1920
- Nº 01. 2. Algunas observaciones acerca de la hidrografía de la zona de los Lagos Musters y Colhué - Huapi (territorio del Chubut) (págs.. 19 a 24). Graef, Federico, 1920
- Nº 01. 3. Sobre métodos para evaluar estaño en la casiterita (págs.. 25 y 26). Corti, Hércules, 1920
- Nº 01. 4. La acción del cloruro de amonio sobre el hierro (págs. 27 y 28). Corti, Hércules, 1920
- Nº 01. 5. Evaluación del plomo (pág. 29). Catalano, Miguel, 1920
- Nº 01. 6. Exportación de minerales y productos de la minería en 1918 (págs. 31 y 32). Dirección General de Minas, Geología e Hidrología, 1920
- Nº 02. 1. Nota sobre el combustible de Picum Leufú (territorio nacional del Neuquén), a) Condiciones del yacimiento (págs. 5 a 8), b) Estudio químico del combustible (págs. 9 a 11). Groeber, pablo y Alvarez, Héctor H., 1920

### ■ BOLETÍN DE LA DIRECCIÓN NACIONAL DE GEOLOGÍA Y MINERÍA

- Nº 36. Hoja 20 i del Mapa Geológico de la Argentina. Región oriental media de la Sierra de Córdoba. Relevamiento geológico y explicación. Pastore, Franco, 1932
- Nº 37. Geología del Paso de las Carretas y sus alrededores. Tapia, Augusto y Rigal, Remigio, 1932
- Nº 38. Confluencia de los ríos Grande y Barrancas (Mendoza y Neuquén). Descripción de la Hoja 31 c del Mapa Geológico general de la República Argentina. Groeber, Pablo, 1933
- Nº 39. Contribución al conocimiento geológico de los territorios del Neuquén y del Río Negro. Wichmann, Ricardo, 1934
- Nº 40. Pilcomayo. Contribución al conocimiento de las llanuras argentinas. Tapia, Augusto, 1935
- Nº 41. Informes geológicos sobre dos proyectos de Diques (Cruz de Piedra y La Florida, Pcia. de San Luis). Pastore, Franco, 1935
- Nº 42. Informe preliminar sobre sondeos litológicos efectuados en 1927-1928 en una zona del lago Nahuel Huapi (Pcia. de Río Negro). Cordini, Rafael, 1936
- Nº 43. Las cavernas de Ojo de Agua y Las Hachas. Historia geológica de la región de La Brava, Pcia. de Buenos Aires. En relación con la existencia del hombre prehistórico. Tapia, Augusto, 1936
- Nº 44. La laguna Chascomús (Provincia de Buenos Aires). Contribución a su conocimiento limnológico. Cordini, Rafael, 1938
- Nº 45. Las minas de columbita y tantalita y el descubrimiento de minerales de uranio radioactivos en la Cañada de Alvarez, departamento Calamuchita, Córdoba. Rigal, Remigio, 1938
- Nº 46. Algunos yacimientos metalíferos de la provincia de San Juan. Angelelli, Victorio, 1938
- Nº 47. El lago Nahuel Huapi. Contribución a su conocimiento limnológico. Cordini, Rafael, 1939
- Nº 48. Informe geológico y petrográfico para el proyecto de dique en La Huertita, sobre el río Quines (San Luis). Pastore, Franco, 1940
- Nº 49. Investigación geológica en las sierras de Villavicencio y Mal País (Mendoza), por Horacio J. Harrington. Con un capítulo de descripciones petrográficas. De Benedetti, Juan F., 1941
- Nº 50. Los yacimientos minerales y rocas de aplicación de la República Argentina. Su geología y relaciones genéticas. Angelelli, Victorio, 1941
- Nº 51. Observaciones geológicas en el oeste del Chubut. W. de Carral tolosa, Esther, 1942
- Nº 52. El yacimiento de magnetita de Hierro Indio y otros menores del depto. de San Rafael (Mendoza). Rigal, Remigio, 1942
- Nº 53. Contribución al conocimiento de la minería y geología del noroeste argentino. Sgroso, Pascual, 1943
- Nº 54. Estudio petrográfico y bosquejo geológico de la región de Chaján (Córdoba). Pandolfi, Carolina L., 1943
- Nº 55. Estudio petrográfico-geológico de la región de

- Alta Gracia (Córdoba). Kull, Verena, 1943
- Nº 56. Descripción geológica y petrográfica de la Hoja 41 b, Río Foyel (territorio de Río Negro). Gonzalez Bonorino, Félix, 1944
- Nº 57. Informe geológico sobre un proyecto de dique de embalse del río de los Patos Sur (prov. de San Juan). Lambert, Luis R., 1944
- Nº 58. Los yacimientos de areniscas cupríferas de Neuquén. Fernandez Aguilar, Rafael, 1945
- Nº 59. Estudios geológicos en la región del río Chubut medio. Petersen, Cristian S., 1946
- Nº 60. El carbón de la mina «La Negra», Villa Unión, La Rioja, y su posición tectónica. Heim, Arnold, 1946
- Nº 61. Explicación de las Hojas Geológicas 33m y 34m, Sierras de Curamalal, y de la Ventana (prov. de Buenos Aires). Harrington, Horacio J., 1947
- Nº 62. El carbón del río Huaco (provincia de San Juan) y su posición tectónica. Heim, Arnold, 1947
- Nº 63. Informe geológico relacionado con un proyecto de dique de embalse del río Uruguay en Salto Grande. Lambert, Luis R., 1948
- Nº 64. Observaciones tectónicas en la Rinconada (precordillera de San Juan). Heim, Arnold, 1948
- Nº 65. Contribución al conocimiento de los cuerpos salinos de la Argentina. I. Sulfateras del departamento Gral. Lavalle (Mendoza). Cordini, Rafael, 1948
- Nº 66. Informes geológicos relacionados con el proyecto de embalse del río Colorado en Pasos Huelches (territorios de Río Negro y La Pampa). Lambert, Luis R., 1948
- Nº 67. Geología de la zona de las cabeceras del río Catán Lil, territorio. Lambert, Luis R., 1948
- Nº 68. Geología del cerro Bola, como contribución al estudio de la tectónica de la Sierra Pintada, provincia de Mendoza. Holmberg, Eduardo, 1948
- Nº 69. Estudio geológico del carbón «Rético» y del valle de la Peña (provincias de San Juan y La Rioja), y contribución petrográfica. Heim, Arnold y Kull, Verena, 1949
- Nº 70. Geología y petrografía de las Hojas 12 d (Capillitas) y 13 d (Andalgalá). Gonzalez Bonorino, Félix, 1950
- Nº 71. Informe geológico sobre un proyecto de embalse del Río Chubut, en Colonia Florentino Ameghino (territorio del Chubut). Lambert, Luis R., 1950
- Nº 72. Descripción geológica de la Hoja 35 c, Ramón M. Castro (Neuquén). Gentili, Carlos A., 1950
- Nº 73. Explicación del Mapa Geológico de la República Argentina, escala 1:2.500.000 por la Dirección Nacional de Minería., 1950
- Nº 74. Descripción geológica de la Hoja 13 e, Villa Alberdi, provincia de Tucumán. Gonzalez Bonorino, Félix, 1950
- Nº 75. Descripción geológica de la Hoja 12 e, Aconquija, Catamarca-Tucumán. Gonzalez Bonorino, Félix, 1951
- Nº 76. Descripción de la Hoja Geológica 36 c, Cerro Lotena (Neuquén). Suero, Tomás, 1951
- Nº 77. Los depósitos de ilmenita y magnetita titanífera de la mina Podestá (ex Romay). Dpto. El Alto (Catamarca). Bassi, Hugo G. L., 1952
- Nº 78. Descripción geológica de la Hoja 24 g. Saladillo (San Luis). Pastore, Franco y Ruiz Huidobro, Oscar, 1952
- Nº 79. Descripción geológica de la Hoja 19 I, Capilla del Monte (Córdoba). Pastore, Franco y Methol, Eduardo J., 1953
- Nº 80. Descripción geológica de la Hoja 23 g, San Francisco (San Luis). Pastore, Franco y Gonzalez, Rafael R. L., 1954
- Nº 81. El yacimiento de material caolínico «Don Emilio», departamento Gaimán (territorio del Chubut). Olivieri, Jorge C. y Terrero, Juan M., 1954
- Nº 82. Descripción geológica de la Hoja 16 c, Villa Unión (provincia de La Rioja). De Alba, Enrique, 1954
- Nº 83. Descripción geológica de la Hoja 35 b, Zapala T. N. (territorio del Neuquén). Lambert, Luis R., 1956
- Nº 84. Descripción geológica de la Hoja 7 d, Rosario de Lerma (provincia de Salta). Vilela, Cesar R., 1956
- Nº 85. Descripción geológica de la Hoja 27 c, Cerro Diamante (provincia de Mendoza). Dessantti, Raúl N., 1956
- Nº 86. Descripción geológica de la Hoja 32 q, Sierras de Tandil (provincia de Buenos Aires). Villar Fabre, Jorge Félix, 1957
- Nº 87. Descripción geológica de la Hoja 22 g, Quines (provincia de San Luis). González, Rafael R. L., 1957
- Nº 88. Descripción geológica de la Hoja 18 i, Dean Funes, Tulumba, Córdoba. Methol, Eduardo J., 1958
- Nº 89. Descripción geológica de la Hoja 8 e, Chicoana (provincia de Salta). Ruiz Huidobro, Oscar J., 1960
- Nº 90. Descripción geológica de la Hoja 20 h, Los Gigantes (provincia de Córdoba). Olsacher, Juan, 1960
- Nº 91. Descripción geológica de la Hoja 32 d, Chachahuén (Pcias. del Neuquén-Mendoza). Holmberg, Eduardo, 1962
- Nº 92. Descripción geológica de la Hoja 17 b, Guandacol (provincias de La Rioja-San Juan). Furque, Guillermo, 1963
- Nº 93. Geología Glacial de la Zona de Borde entre los Paralelos 39°10' y 41°20' de Latitud Sur en la Cordillera de Los Andes. Foster Flint, Richard y Fidalgo, Francisco, 1963

## SERIE PUBLICACIÓN

- Nº 01. Contribución al estudio de las aguas termominerales de Puente del Inca, Pcia. de Mendoza. Corti, Hercules, 1924
- Nº 02. Nuevas observaciones geológicas en la parte oriental del Neuquén y en el territorio del Río Negro. Wichmann, R., 1924
- Nº 03. Estadística minera de la Nación, año 1919. Dirección General de Minas, Geología e Hidrología, 1925
- Nº 04. Contribución a la paleontología del Jurásico Sudamericano, por el Dr. Erich Jaworski. Groeber, Pablo, 1925
- Nº 05. Memoria de la Dirección General de Minas, Geología e Hidrología, correspondiente al año 1922. Dirección General de Minas, Geología e Hidrología, 1925
- Nº 06. Informe sobre la existencia de mineral de hierro en los alrededores mayores de Potrerillos y Cacheuta en la provincia de Mendoza. Beder, Roberto, 1925
- Nº 07. Sobre los rasgos principales de la glaciación actual en la isla Laurie (archipiélago de las Orcadas del Sur). Tapia, Augusto, 1925
- Nº 08. Sobre la estructura tectónica de las capas petrolíferas en el oriente del territorio del Neuquén. Keidel, Juan, 1925
- Nº 09. Memoria de la Dirección General de Minas, Geología e Hidrología, correspondiente al año 1923. Dirección General de Minas, Geología e Hidrología, 1925
- Nº 10. Informe geológico preliminar sobre el yacimiento de magnetita de la mina «Sarmiento», región de Characate (Sierra de Córdoba). Pastore, Franco, 1925
- Nº 11. Algunas observaciones sobre el yacimiento de mineral de hierro de la mina «Romay», cerca de Albigasta (provincia de Catamarca). Beder, Roberto, 1925
- Nº 12. Informe sobre un yacimiento de mineral de hierro en la sierra de Paganzo (provincia de La Rioja). Beder, Roberto, 1925
- Nº 13. Las termas de Rosario de la Frontera, Pcia. de Salta. Rassmus, Juan, 1925
- Nº 14. Contribución al estudio de las fuentes termominerales de Rosario de la Frontera, Pcia. de Salta. Corti, Hercules, 1925
- Nº 15. La Laguna de Epecuén (Carhué, provincia de Buenos Aires). Corti, Hercules, 1925
- Nº 16. Las concreciones de mineral de manganeso en los estratos del Terciario Subandino de Puerte Quemada, departamento de Burruyacu (provincia de Tucumán). Beder, Roberto, 1926
- Nº 17. Sobre el contenido de azufre en el yeso de transición de la sierra de Vaca muerta, entre el Arroyo Covún - co y Las Lajas (territorio nacional del Neuquén). Reseña de geología química. Catalano, Luciano R., 1926
- Nº 18. La presencia de níquel en algunos petróleos, Rafaelita y el supuesto carbón de Malargüe, (provincia de Mendoza). Corti, Hercules, 1926
- Nº 19. Los hoyos del Campo del Cielo y el meteorito, provincia del Chaco. Nagera, Juan José, 1926
- Nº 20. Informe sobre las posibilidades existentes para el aprovechamiento de agua en Puerto Camarones (territorio del Chubut). Windhausen, Anselmo, 1926
- Nº 21. Sobre las minas de cobre de Famatina. El establecimiento metalúrgico de Santa Florentina (provincia de La Rioja). Informe técnico y económico. Lanefors, N. A. y Wassmann, Sven, 1926
- Nº 22. Yacimientos caolínicos del valle Los Sauces (La Rioja). Catalano, Luciano R., 1926
- Nº 23. Geología económica de los yacimientos de boratos y materiales de la cuencas. Salar Cauchari (Puna de Atacama, territorio nacional de Los Andes). Catalano, Luciano R., 1926
- Nº 24. Contribución al conocimiento de los fenómenos geofísicos atmosféricos (en base a observaciones efectuadas en la Puna de Atacama, territorio nacional de Los Andes). Catalano, Luciano R., 1926
- Nº 25. Sobre las corrientes geológicas reinantes en la región del proyectado dique de la Quebrada de Ullún (provincia de San Juan). Groeber, Pablo, 1926
- Nº 26. Condiciones geológicas de la Quebrada de Ullún en relación con un dique de embalse (Pcia. de San Juan). Tapia, Augusto, 1926
- Nº 27. Sobre las posibilidades de una industria siderúrgica en la República Argentina. Wassmann, Sven, 1927
- Nº 28. Geología química de los boratos. Formación de las cuencas y características generales de la superficie de los salares. Puna de Atacama (territorio nacional de Los Andes). Catalano, Luciano R., 1927
- Nº 29. Estadística de la producción de petróleo en la República Argentina durante el año 1926 y algunos otros datos mineros. Dirección General de Minas, Geología e Hidrología
- Nº 30. Sobre las minas de estaño en la región de El Fraile y sierra de Zapata (departamento de Tinogasta, provincia de Catamarca). Lanefors, N. A., 1927
- Nº 31. Las minas de El Fraile y sierra de Zapata, como base de una fundición de estaño (departamento de Tinogasta, provincia de Catamarca). Wassmann, Sven, 1927
- Nº 32. Los Estratos con Dinosaurios y su techo, en el este del territorio del Neuquén. Wichmann, Ricardo, 1927

- Nº 33. Resultados de un viaje de estudios geológicos en los territorios del Río Negro y del Chubut, efectuado durante los meses de enero hasta junio del año 1923. Wichmann, Ricardo, 1927
- Nº 34. Estadística minera de la Nación, año 1920. Dirección General de Minas, Geología e Hidrología, 1927
- Nº 35. Datos hidrológicos del desierto de Atacama (territorio de Los Andes). Catalano, Luciano R., 1927
- Nº 36. Estadística de la producción de petróleo de la República Argentina durante el año 1927, y otros datos mineros. Dirección General de Minas, Geología e Hidrología, 1928
- Nº 37. Datos geológicos sobre la región de Salagasta (provincia de Mendoza). Wichmann, Ricardo, 1928
- Nº 38. Los yacimientos de mineral de plomo en el departamento de Yavi, de la provincia de Jujuy, con algunas consideraciones geológico-económicas sobre el norte de las provincias de Jujuy y Salta. Beder, Roberto, 1928
- Nº 39. La sierra de Guasayán y sus alrededores. Una contribución a la geología e hidrología de la provincia de Santiago del Estero. Beder, Roberto, 1928
- Nº 40. Contribución a la geología de los departamentos Chical-có y Puelén, de la parte occidental de la Pampa Central. Wichmann, Ricardo, 1928
- Nº 41. Estadística minera de la nación 1921. Dirección General de Minas, Geología e Hidrología, 1928
- Nº 42. Estadística de Petróleo en la República Argentina durante el primer semestre de 1928. Dirección General de Minas, Geología e Hidrología, 1928
- Nº 43. La mina aurífera de San Ramón, departamento de Tupungato (provincia de Mendoza). Sobral, José M., 1928
- Nº 44. Estadística Minera de la Nación, año 1922. Dirección General de Minas, Geología e Hidrología, 1928
- Nº 45. Informe metalúrgico referente a algunas minas de estaño, wólfam y bismuto en la sierra de Velasco (provincia de La Rioja). Wassmann, Sven, 1929
- Nº 46. Estadística Minera de la Nación. Año 1923. Dirección General de Minas, Geología e Hidrología, 1929
- Nº 47. Contribución al estudio de las salinas argentinas. La salina del Bebedero y sus relaciones con el sistema hidrográfico andino o del Desaguadero, provincia de San Luis. Deletang, Luis F., 1929
- Nº 48. Memoria de la Dirección General de Minas, Geología e Hidrología, correspondiente al año 1924. Dirección General de Minas, Geología e Hidrología, 1929
- Nº 49. Estadística de petróleo de la República Argentina durante el año 1928, y otros datos mineros. Dirección General de Minas, Geología e Hidrología, 1929
- Nº 50. Las minas de hierro de Lagunilla (departamento de Rosario de Lerma, provincia de Salta). Lannefors, N. A., 1929
- Nº 51. El mineral de hierro de Lagunilla y su valor metalúrgico (provincia de Salta). Wassmann, Sven, 1929
- Nº 52. Las perspectivas de tratar metalúrgicamente el mineral de manganeso de la quebrada de San Pedro, sierra de La Huerta (provincia de San Juan). Wassmann, Sven, 1929
- Nº 53. Las minas de hierro de Visvil (provincia de Catamarca), informe minero. Lannefors, N. A., 1929
- Nº 54. Informe sobre las minas de estaño de Mazán y algunos otros trabajos mineros en la sierra de Velasco (provincia de La Rioja). Lannefors, N. A., 1929
- Nº 55. El hierro de Visvil (provincia de Catamarca). Informe metalúrgico. Wassmann, Sven, 1929
- Nº 56. Estadística Minera de la Nación, año 1924. Dirección General de Minas, Geología e Hidrología, 1929
- Nº 57. Las minas de cobre de Capillitas (provincia de Catamarca). Lannefors, N. A., 1929
- Nº 58. Líneas fundamentales de la geología del Neuquén, sur de Mendoza y regiones adyacentes. Groeber, Pablo, 1929
- Nº 59. El cobre de Capillitas (provincia de Catamarca). Informe metalúrgico. Wassmann, Sven, 1929
- Nº 60. Sobre la explotabilidad de algunos yacimientos minerales en la sierra de La Huerta (provincia de San Juan). Lannefors, N. A., 1929
- Nº 61. El yacimiento de hierro cerca de Ojos de Agua en la quebrada de Agua Negra (departamento de Iglesia, provincia de San Juan). Lannefors, N. A., 1929
- Nº 62. El mineral de hierro en Agua Negra (provincia de San Juan), desde el punto de vista metalúrgico. Wassmann, Sven, 1929
- Nº 63. Posibilidades de explotar la arena ferruginosa existente en la costa de la provincia de Buenos Aires. Lannefors, N. A., 1929
- Nº 64. Problemas metalúrgicos sobre el tratamiento de la arena ferruginosa de la costa atlántica de Buenos Aires. Wassmann, Sven, 1929
- Nº 65. Sobre el hallazgo de magnetita en la sierra de La Carreta (provincia de Catamarca). Wassmann, Sven, 1929
- Nº 66. Contribución al estudio de las termas sulfurosas del Sosneado (provincia de Mendoza). Corti, Hércules, 1929
- Nº 67. Manifestaciones de lignito en los valles del arroyo Esquel y del río Tecka (territorio nacional del Chubut). Informe preliminar. Caldenius, Carlos C., 1930
- Nº 68. Estadística Minera de la Nación, año 1925. Dirección General de Minas, Geología e Hidrología, 1929
- Nº 69. La base de una producción de hierro en las provincias de Salta y Jujuy. Wassmann, Sven, 1930
- Nº 70. El hierro de El Filo de la Cortadera (departamento de Tinogasta, provincia de Catamarca). Informe metalúrgico. Wassmann, Sven, 1930

- Nº 71. La mina de hierro de El Filo de la Cortadera (Tinogasta, provincia de Catamarca). Informe minero. Lannefors, N. A., 1930
- Nº 72. Estadística Minera de la Nación, año 1926. Dirección General de Minas, Geología e Hidrología, 1930
- Nº 73. Las minas de carbón de Marayes (provincia de San Juan). Lannefors, N. A., 1930
- Nº 74. El Liásilo en la cordillera del Espinacito (provincia de San Juan). Rigal, Remigio, 1930
- Nº 75. Estadística Minera de la Nación, año 1927. Dirección General de Minas, Geología e Hidrología, 1930
- Nº 76. Posibilidad de explotar el hierro que contienen los médanos cercanos a la costa sur de la provincia de Buenos Aires. Lannefors, N. A., 1930
- Nº 77. Nota sobre aguas cloruradas cálcicas de San Juan y Neuquén. Corti, Hércules, 1930
- Nº 78. Estadística Minera de la Nación, año 1928. Dirección General de Minas, Geología e Hidrología, 1930
- Nº 79. Memoria de la Dirección General de Minas, Geología e Hidrología, correspondiente al año 1925. Dirección General de Minas, Geología e Hidrología, 1930
- Nº 80. Estadística de Petróleo de la República Argentina durante el año 1929 y otros datos mineros. Dirección General de Minas, Geología e Hidrología, 1930
- Nº 81. Yacimiento de estaño (casiterita) de la sierra de Fiambalá (Catamarca). Estudio geológico-económico. Catalano, Luciano R., 1930
- Nº 82. Las minas de estaño de Catamarca. Lannefors, N. A., 1930
- Nº 83. Sobre el mineral de estaño de Fiambalá (provincia de Catamarca). Informe metalúrgico. Wassmann, Sven, 1930
- Nº 84. Contribución al estudio de las aguas de la República Argentina. Análisis de aguas practicados en la Sección Química Mineral y Aguas Minerales, de la Dirección General de Minas, Geología e Hidrología. Corti, Hércules y Camps, José, 1930
- Nº 85. Perfiles y otros datos técnicos referentes a las perforaciones practicadas por la Dirección General de Minas, Geología e Hidrología. Dirección General de Minas, Geología e Hidrología, 1930
- Nº 86. Perfiles y otros datos técnicos referentes a las perforaciones practicadas, durante el año 1925. Dirección General de Minas, Geología e Hidrología, 1930
- Nº 87. Las minas de manganeso de Ojo de Agua (provincia de Santiago del Estero). Lannefors, N. A., 1930
- Nº 88. Estadística Minera de la Nación, año 1929. Dirección General de Minas, Geología e Hidrología, 1930
- Nº 89. Boratera de Coyahuaima. Catalano, Luciano R., 1930
- Nº 90. El helio en los gases petrolíferos de distintos yacimientos argentinos. Corti, H.; Parodi, F. y Sanchez Ubeda, J., 1930
- Nº 91. Condiciones hidrogeológicas de los campos de la «S. A. Estancias y Colonias Trenel» (territorio nacional de La Pampa). Tapia, Augusto, 1930
- Nº 92. Estadística de Petróleo de la República Argentina durante el año 1930 y otros datos mineros. Dirección General de Minas, Geología e Hidrología, 1931
- Nº 93. Estadística minera de la Nación. Año 1930. Dirección General de Minas, Geología e Hidrología, 1931
- Nº 94. Estadística de producción de petróleo y gasolina en la República Argentina durante el primer semestre de 1931. Dirección General de Minas, Geología e Hidrogeología, 1931
- Nº 95. Las glaciaciones cuaternarias en la Patagonia y Tierra del Fuego. Una investigación regional, estratigráfica y geocronológica. Caldenius, Carlos c., 1932
- Nº 96. Estadística Minera de la Nación. Año 1931. Prilutzky, Gregorio, 1932
- Nº 97. Estadística de Petróleo de la República Argentina durante el año 1931, y otros datos mineros. Prilutzky, Gregorio y Sgross, Pascual, 1932
- Nº 98. La industria de la sal en la República Argentina. Corti, Hércules, 1933
- Nº 99. Estadística de Petróleo de la República Argentina, año 1932. Prilutzky, Gregorio, 1933
- Nº 100. Informe sobre depósitos de guano en dos islas de la costa atlántica: I. Isla Leones (Chubut), II. Isla Pengüin (Santa Cruz). Catalano, Luciano y Wichmann, Ricardo, 1933
- Nº 101. Estadística Minera de la Nación. Año 1932. Prilutzky, Gregorio, 1933
- Nº 102. Estadística de petróleo de la República Argentina. Dirección General de Minas y Geología, 1933
- Nº 103. Los depósitos de turba de Tierra del Fuego. Su extensión y posibles usos. Guíñazu, José Román, 1934
- Nº 104. La mina de oro de San Ignacio en la provincia de Córdoba. Rigal, Remigio, 1934
- Nº 105. El hierro viejo y su aprovechamiento en la República Argentina. Wassmann, Sven, 1934
- Nº 106. Exploración de placeres auríferos. Bravo, Carlos G., 1934
- Nº 107. Estadística Minera de la Nación. Año 1933. Dirección General de Minas y Geología, 1934
- Nº 108. Catálogo de mapas, planos y croquis de la República Argentina y parte de los países limítrofes, con indicación de institutos, reparticiones, bibliotecas, etc., donde tales elementos pueden consultarse. Primera parte: provincia de Buenos Aires y zona limítrofes. Pusch, Roberto, 1935
- Nº 109. Estadística de Petróleo de la República Argentina, año 1934. Dirección General de Minas y Geología, 1935
- Nº 110. Los yacimientos aluvionales de estaño del departamento de Rinconada, provincia de Jujuy. Sgross, Pascual, 1935
- Nº 111. Estadística Minera de la Nación, año 1934. Dirección General de Minas y Geología, 1934

- Nº 112. Estadística de Petróleo de la República Argentina, año 1935. Dirección General de Minas y Geología, 1935
- Nº 113. Las minas de oro de Gualilán (provincia de San Juan). Angelelli, Victorio, 1936
- Nº 114. Estadística Minera de la Nación, año 1935. Dirección General de Minas y Geología, 1936
- Nº 115. Estadística de Petróleo de la República Argentina, año 1936. Dirección General de Minas y Geología, 1937
- Nº 116. Estadística Minera de la Nación, año 1936. Gerez, José M., 1937
- Nº 117. Estadística de Petróleo de la República Argentina, año 1937. Dirección General de Minas y Geología, 1938
- Nº 118. Estadística Minera de la Nación, año 1937. Gerez, José M., 1939
- Nº 119. Estadística de Petróleo de la República Argentina, año 1938. Dirección General de Minas y Geología, 1939
- Nº 120. Estadística Minera de la Nación, año 1938. Gerez, José M., 1939
- Nº 121. Estadística de Petróleo de la República Argentina, año 1939. Dirección General de Minas y Geología, 1940
- Nº 122. Estadística Minera de la Nación, año 1939. Gerez, José M. y Fenoglio Preve, Simón, 1940
- Nº 123. Estadística de petróleo de la República Argentina, año 1940. Dirección General de Minas y Geología, 1941
- Nº 124. Estadística Minera de la Nación, año 1940. Fenoglio Preve, Simón, 1941
- Nº 125. Estadística de petróleo de la República Argentina, año 1941. Dirección General de Minas y Geología, 1942
- Nº 126. Estadística Minera de la Nación, año 1941. Fenoglio Preve, Simón, 1942
- Nº 127. Estadística de Petróleo de la República Argentina, año 1942. Dirección General de Minas y Geología, 1943
- Nº 128. Estadística Minera de la Nación, año 1942. Fenoglio Preve, Simón, 1943
- Nº 129. Estadística de Petróleo de la República Argentina, año 1943. Dirección General de Minas y Geología, 1944
- Nº 130. Estadística Minera de la Nación, año 1943. Rocas de aplicación y Minerales No metalíferos, grupo A. Marquez, Anibal R. y Stegmann, Adolfo (h), 1944
- Nº 131. Estadística Minera de la Nación, año 1943. Minerales Metalíferos y No Metalíferos, grupo B. Marquez, Anibal R. y Stegmann, Adolfo E. (h), 1946
- Nº 132. Estadística de Petróleo de la República Argentina, año 1944. Dirección General de Minas y Geología, 1946
- Nº 133. Símbolos Petrográficos a emplearse en la Dirección General de Minas y Geología. Dirección General de Minas y Geología, 1946
- Nº 134. Símbolos Mineros a emplearse en la Dirección General de Minas y Geología. Dirección General de Minas y Geología, 1946
- Nº 135. Sugestiones y consejos para los jóvenes topógrafos de la Dirección General de Minas y Geología de la Nación. Carnacini, Orlando L. (2ª edición), 1953
- Nº 136. Estadística Minera de la Nación, año 1944. Marquez, Anibal R. y Casanello, Amilcar A., 1948
- Nº 137. Estadística de Petróleo de la República Argentina, año 1945. Dirección de Minas y Geología, 1947
- Nº 138. Estadística de Petróleo de la República Argentina. Dirección de Minas y Geología, 1946
- Nº 139. Diez años de perforaciones, 1926-1935, II. Perfiles y otros datos técnicos. Dirección General de Industria Minera, 1949
- Nº 140. Estadística de petróleo de la República Argentina, año 1949 (con datos de 1947 y 1948). Dirección Nacional de Minería, 1952
- Nº 141. Estadística Minera de la República Argentina, años 1945-49. Casanello, Amilcar A., 1954
- Nº 142. Estadística de Petróleo de la República Argentina, año 1951. Dirección Nacional de Minería, 1954
- Nº 143. Estadística de Petróleo de la República Argentina, año 1953. Dirección Nacional de Minería, 1956
- Nº 144. Estadística de Petróleo de la República Argentina, año 1954. Dirección Nacional de Minería, 1956
- Nº 145. Estadística de Petróleo de la República Argentina, año 1954. Dirección Nacional de Minería, 1957
- Nº 146. Perfiles de perforaciones, período 1904-1915. Dirección Nacional de Geología y Minería, 1958
- Nº 147. Estadística de Petróleo de la República Argentina, correspondiente al año 1955. Departamento de Economía y Estadística. Dirección Nacional de Minería, 1957
- Nº 148. Estadística de petróleo de la República Argentina, correspondiente al año 1956. Departamento de Economía y Estadística. Dirección Nacional de Minería, 1958
- Nº 149. Estadística Minera de la República Argentina, años 1950-1952. Cifras de producción y valor importación y exportación. Departamento Economía y Estadística. Dirección Nacional de Minería, 1958
- Nº 150. Estadística Minera de la República Argentina, años 1953/4/5/6. Departamento de Economía y Estadística. Dirección Nacional de Minería, 1958
- Nº 151. Estadística de Petróleo de la República Argentina, correspondiente al año 1957. Soriano, Rafael, Departamento Economía y Estadística, 1958
- Nº 152. Perfiles y Perforaciones, período 1916-1925. Instituto Nacional de Geología y Minería, 1965
- Nº 153. Perfiles de Perforaciones, Período 1936-1945. Dirección Nacional de Geología y Minería, 1970