



Gobierno de JUJUY
Unión, Paz y Trabajo

COMISIÓN MUNICIPAL DE BARRANCAS - ABDÓN CASTRO TOLAY

Av. Lavalle S/N – Dpto. Cochinoca-Jujuy

DECRETO N° 35/16
BARRANCAS, ABDON CASTRO TOLAY 20 DE OCTUBRE DE 2016

VISTO:

La actividad firme y permanente de la Secretaría de Turismo de la Provincia de Jujuy en correlación con la Comisión Municipal de Barrancas – Abdón Castro Tolay; y

CONSIDERANDO:

Que en tales términos, este Departamento Ejecutivo considera: la creación de condiciones físico-espaciales que posibiliten satisfacer, los requerimientos y necesidades de la Comunidad en materia de vivienda, industria, comercio, recreación, infraestructura, equipamiento, servicios esenciales y pedagógicos.

Que corresponde necesario asignar un espacio definido en razón de un interés específico orientado al bien común y permita la practica adecuada.

Que la misma están encuadradas dentro de la Constitución Provincial y la Ley Orgánica de Municipios N°4466/89 Art.99 del Ordenamiento Urbano.

**EL PRESIDENTE DE LA COMISION MUNICIPAL
DE ABDON CASTRO TOLAY
DECRETA:**

ARTICULO 1º: Adjudíquese a la Secretaría de Turismo de la Provincia de Jujuy un lote en este Pueblo de Barrancas – Abdón Castro Tolay, para la creación de un “CENTRO DE INTERPRETACION E INFORMES” con una superficie de 50x20 mts. Comprendido dentro de los siguientes limites; al Norte con Arroyo Suspiro, al Sur con lote de la Sra. Chocobar Nélide y Sra. Chocobar Marta, al Oeste con Av. Martiarena y al Este con Av. Lavalle dentro de la misma manzana.

ARTICULO 2º: El plazo para tener construido el lote es de dos años y en caso de no realizarse ningún trabajo durante el periodo mencionado pasará a ser caducado y a disposición de este Municipio para su nueva adjudicación.

ARTICULO 3º: Comuníquese, al adjudicado mediante copia, cumplido publíquese y archívese en este Municipio.

ARTICULO 4º: Deróguese toda disposición contraria a este Decreto.

Alancay Edgardo Ruben
SECRETARIO DE GOBIERNO
Comisión Municipal de Abdón Castro Tolay



Alancay Rodolfo Ruben
PRESIDENTE
Comisión Municipal de Abdón Castro Tolay

MATRICULA	UBICACION	NOMENCLATURA CATASTRAL			Padron	Antecedentes de Dominio
K-317	DEPTO: COCHINCOCA Barrancas	Circ.	Secc.	Manzana	Parcela	L°1 F°231 As.227 Marg.
		1	5		632	
		Manzana:		Lote:		Plano: N° 950121

DESCRIPCION DEL INMUEBLE

EXT.
Partiendo del extremo SO punto Pb4 al b45 con rumbo N mide 690,04 m., del punto b45 al b46 con rumbo N mide 95,94 m., del punto b46 al Pb1 con rumbo N mide 850,44 m., del punto Pb1 al Pb2 con rumbo E mide 615,98m., del punto Pb2 al b21 con rumbo SE mide 1205,16 m., del punto b21 al Pb3 con rumbo S mide 642,07 m. y del punto Pb3 al punto de partida Pb4 con rumbo O mide 1.258,55 m.

LINDEROS
N. : Parcela 636 y Ruta Provincial 75 a Tusaquillas.-
S.y E. : Remanente de la parcela 134.a-Rodeo 58.
NE. : Parcela 631.
O. : Parcelas 633 y 635.



7) TITULARIDAD SOBRE EL DOMINIO	Prop.	8) GRAVAMENES, RESTRIC. E INTERDICCIONES	9) CANCELACIONES	Fecha de apertura
<p>1.-DOMINIO.- ESTADO PROVINCIAL.- Por Ley Pcial.N° 2458 autorizace al Gbno. de la Pcia. a que reciba a Tit.Grat. del Gbno. de la Mac. los inm. exprop. P/Dcto. Mac.N°18341/49 y en cumplimiento a la ley Mac.N°14551 y Dcto.N°4177/59, y Ley Pcial.N°2458/58.-P/Acta de Posesión-s/E.P.N°83-Fha.22/05/59-Esc.E. Yapur-Registrada:11/06/59.-</p>		<p>1.-SERVIDUMBRE.- El pte.inmueble otorga Servidumbre de Paso a favor de la parcela 694-Mat.K-378.-s/E.P.n°49, de fecha 14/03/2012.-Esc.Adsc.del Est.P.T.Aguillera-s/Cert.- Pres.N°7618 el 11/06/2012.-INSC.PROVISORIA: 05/07/2012.-ls.- 2.-Ref.As.1-INSCRIPCION DEFINITIVA: 29/08/2012</p>	<p>10) Observaciones 1-S/pl.N°950307-Men sura de Frac.y Div. surge Mz.1 a la 36- Pad.K-4052 a K-4154 Mat. K-13 a K-18 y K-28 a K-124-Sup.A-fectada 12Has.5371, 88m2.- SUP.REM. 170 Has.1554,35m2.Regis trada:02/72012.- 2-S/Pl.N°950306-Men sura de Frac.y Div. surge Parc.661 a la 698- Pad. K-4155 al K-4192, Mat.K-345 a 382-Sup.Afec.17Has. 1431m2- SUP.REM.153 Has.0823,35m2.- Re- gistrada:02/07/2012</p>	<p>02/07/2012.- jq</p>

REGISTRO INMOBILIARIO

DIRECCION PROVINCIAL DE INMUEBLES

7) TITULARIDAD SOBRE EL DOMINIO	Prop.	8) GRAVAMENES, RESTRIC. E INTERDICCIONES	9) CANCELACIONES	10) Observaciones
				Nota: La presente / parcela otorga Ser- vidumbre de Paso a los lotes 693, 694, 695 y 696.-

Datos de la Organización Administradora Municipal (OAM)

Nombre : **Comisión Municipal de Abdón Castro Tolay**
Dirección: LA VALLE S/N
Código Postal: [4641](#)
Teléfono: 03887-491144
Correo electrónico: muni_bact@hotmail.com
Localidad: **Abdón Castro Tolay**
Provincia: **JUJUY**

1. DIAGNOSTICO TERRITORIAL ¹

1.1. LOCALIZACION GEOGRAFICA E INFRAESTRUCTURA

La localidad Abdón Castro Tolay, conocida como Barrancas, se encuentra situada en la puna jujeña a 3627 msnm y a 184 km de distancia de la Ciudad de San Salvador de Jujuy (Capital). Forma parte del Departamento Cochinoca, y su extensión jurisdiccional está compuesta, por ocho comunidades:

- ☞ Santa Ana de la puna.
- ☞ Tusaquillas.
- ☞ Sauzalito.
- ☞ Alfarcito.
- ☞ Rinconadillas.

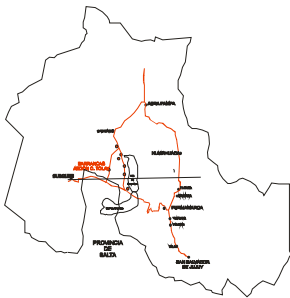


¹ Documento realizado por la Secretaria de Planificación del Ministerio de Infraestructura (extracto)



- ☞
- ☞ Aguas Blancas.
- ☞ Barrancas.

Tres Pozos.



RESEÑA HISTORICA

Barrancas fue fundada el 01 de octubre de 1919, y a partir del año 1954, fue reconocida como Abdón Castro Tolay, en honor a la vida de un maestro quien trabajó muy duro por el desarrollo de esta zona.

Así fue como en 1954 se impuso el nombre de Abdón Castro Tolay a la zona conocida como Barrancas, situada sobre la ruta provincial RP 75 a 42 km al sur de Casabindo. La zona es recorrida por el río Barrancas, afluente del río de las Burras, perteneciente a la cuenca interior de la laguna de Guayatayoc.

Los restos de un antiguo poblamiento, son:

- Muestras de arte rupestre en ambas márgenes del río.
- Restos de antiguos caminos, en las cabeceras del río.
- Antiguales centrados en la margen derecha del río.
- Talleres y paraderos pre cerámicos de superficie en el ejido del pueblo.



El arte rupestre en Barrancas es **grabado** y **pintado**, y aparecen ambas técnicas en forma pura o combinada. En la margen derecha del río se ve la mayor cantidad de expresiones. A unos 9 km de Barrancas, comienzan las primeras muestras de arte. Este marca el límite con el área nuclear del complejo arqueológico, no solo se encuentra el arte rupestre, sino también plantas de habitaciones circulares y rectangulares, que componen viviendas de varios recintos, chullpas, cuevas que fueron cerradas como

corral.

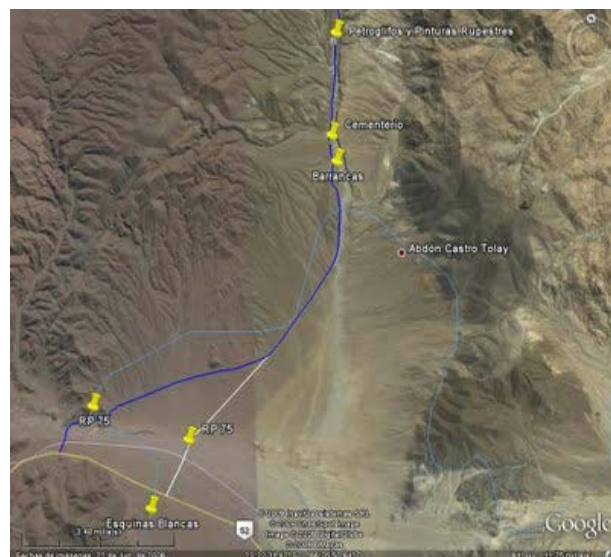
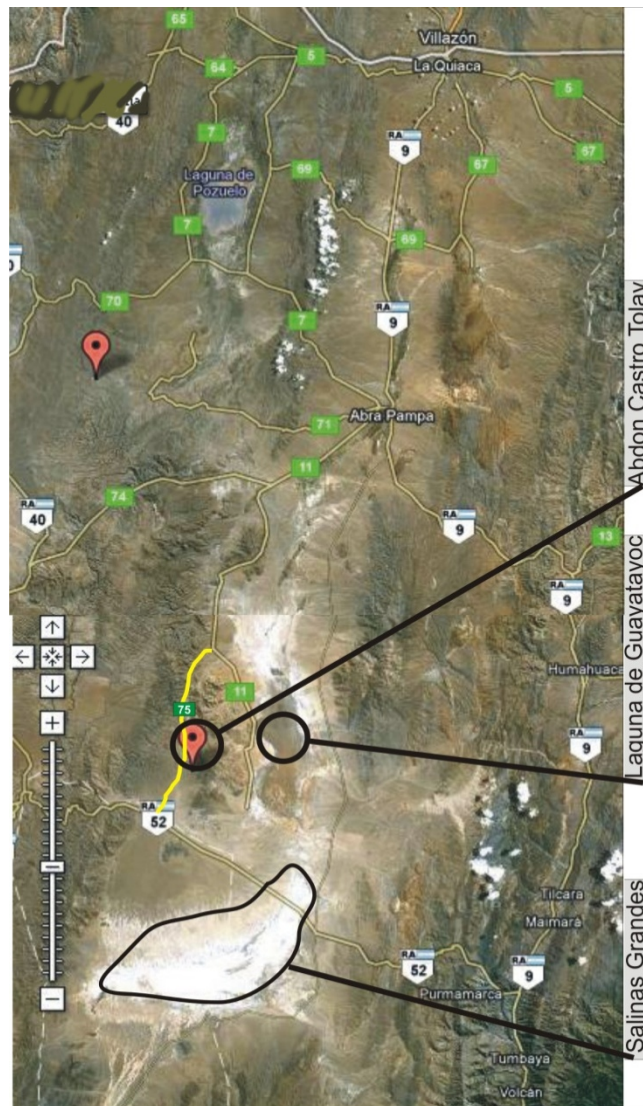
Para ubicar los restos arqueológicos de Barrancas en el tiempo, se parte de los detalles de superficie para los que se supone una edad de 8000 a 7000 ac. Se sigue con un arte rupestre pintado de la época de la primera cerámica, aproximadamente en el 500 ac y se pasaría a la ocupación de los antiguales desde el 500 al 1500 dc. La presencia de chullpas o pequeñas casitas pircadas en las peñas, aún a Barrancas, con Orjonón y Cueva Chayal en el cercano departamento de Susques y con Doncellas en la misma jurisdicción de Cochínoca. Los españoles pasaron por el Valle de Barrancas, quizá sin establecerse; pero, su paso impositivo y militarizado y su acción evangelizadora quedaron plasmados en las figuras de jinetes y de cruces e iglesias respectivamente.

UBICACIÓN GEOGRÁFICA REGIONAL:

Barrancas – Abdón Castro Tolay se encuentra al oeste de cuenca de la Laguna Guayatayoc y al norte de las Salinas Grandes. Por tratarse de lugares descampados y en pleno altiplano jujeño presenta un clima seco, frío y ventoso, con gran amplitud térmica durante el día. En verano las temperaturas pueden alcanzar los 28° C, con lluvias y tormentas de granizo. En invierno los días pueden ser ventosos y polvorientos, con temperaturas mínimas por debajo de los 0° grados C.

Para acceder desde la ciudad capital de Jujuy, se recorre la RN 9 y la RN 52, pasando por la localidad de Purmamarca (uno de los principales destinos turísticos de Jujuy y del norte argentino), atravesando la Cuesta de Lipán (altura máxima de 4170msnm) y descendiendo a las Salinas Grandes (uno de los principales atractivos de la provincia). Luego de recorrer 45 km por la RN 52, se ingresa hacia el norte a través de la RP 75 por 15 km aproximadamente.

Para acceder desde la capital de la puna Abra Pampa se debe tomar la RP 11 hacia el sudoeste hasta el cruce con la ruta N° 75, a 98 Km, atravesando localidades como Casabindo y Tusaquillas.



1.2. DATOS DEMOGRAFICOS

La población de Abdón Castro Tolay, de acuerdo a los datos censales (INDEC-DIPEC) registraba:

- **Población es 2001:** 229 habitantes , de los cuales el 51,10% son mujeres y el 48,90% son hombres.
- Poblacion 2010: 279 habitantes, con indice de masculinidad del 82,4.
- **Crecimiento intercensal 21,8 % (2001-2010)**

1.3. FLORA

En cuanto a su **Flora**, la vegetación natural en Abdón Castro Tolay, es reducida. Arbustos pequeños, tolas y pajas es lo que se puede encontrar en las laderas de los cerros. En las quebradas el clima se hace más favorable para arbustos mayores como la charcoma, añagua, churquis y también el establecimiento del hombre ha hecho posible la existencia de árboles de diversas variedades, incluidos los frutales, hierbas aromáticas y medicinales como la rica-rica, yerba buena, cedrón, etc. Y se destacan la pequeña agricultura familiar, con sus cultivos Andinos, como la Papa, el maíz, haba, quínoa y en menor medida, otras hortalizas.



FAUNA



Respecto a su fauna, en esta zona, habitan en estado natural vicuñas y otra parte domesticada, para el uso de medio de transporte burros; además la cría de ganado ovino, camélido y caprino de donde se obtienen sus carnes y derivados para el consumo familiar y en menor proporción el vacuno; los lugareños disponen de distintos puestos de pasturas de acuerdo a cada estación.

En estado natural o salvaje, se encuentran pumas, zorros, zorrinos, perdiz, cóndores, liebres, vicuñas y variedad de aves.

1.4 VÍA DE ACCESOS A LAS COMUNIDADES QUE INTEGRAN EL EJIDO MUNICIPAL DE ABDÓN CASTRO TOLAY:

Localidad	Ubicación	Acceso	Transporte
Barrancas	Sobre la ruta Pcial. Nº 75	Desde San Salvador de Jujuy por ruta Nacional Nº 9 a 80 km. Acceso también por ruta provincial Nº 52 pasó de jama a 90 km. empalmando con la ruta Provincial Nº 75 a 20 km. Total de 190 km.	Transporte local de media distancia: Barrancas - Abra Pampa : martes y jueves
Santuario de Tres pozos	Sobre la ruta Pcial Nº 52	Desde San Salvador de Jujuy por ruta nacional Nº 9 a 80 km. Continuado por la ruta Pcial Nº 52 Paso de Jama a 60 km. Total 140 Km.	Transporte de media distancia a Abra pampa – Martes y Jueves
Rinconadillas	Sobre la ruta Pcial Nº 11	Desde San Salvador de Jujuy por ruta nacional Nº 9 a 80 km. Continua por la ruta Pcial Nº 52 Paso de Jama a 63 Km. y por la ruta Pcial Nº 11 a 30 km. Total de 173 km. Desde Abra ruta Pcial Nº 11 a	Transporte de media distancia: Abra pampa – Rinconadillas Lunes ,Martes, Jueves y Viernes
San Francisco de Alfarcito	Sobre la ruta Pcial Nº 11	Desde Abra pampa por la ruta Pcial Nº 11, a 95 Km. en total 95 km.	Transporte de media distancia: trayecto Abra pampa - Rinconadillas Lunes ,Martes, Jueves y
Sausalito	Sobre la ruta Pcial Nº 11	Desde Abra pampa por ruta Pcial Nº 11, a 88 Km. en total 88 km.	Transporte de media distancia: trayecto Abra pampa - Rinconadillas Lunes ,Martes, Jueves y Viernes
Tusaquillas	Sobre la ruta Pcial Nº 11	Desde Abra pampa por ruta Pcial Nº 11, a 80 km. Total 80 km.	Transporte de media distancia : Abra pampa susques: Lunes a Viernes
Santa Ana de la puna	Sobre la ruta Pcial Nº 11	Desde Abra pampa por ruta Pcial Nº 11 a 76 km. En total 76 km.	Transporte de media distancia a Abra pampa Lunes ,Martes, Jueves y Viernes
Agua Blanca	De la ruta Nº 52, a sur aprox. 5 km.	Desde Abra pampa por ruta Pcial Nº 11 , 150 KM.	Transporte de media distancia a Abra pampa Martes, Jueves



1.5 INFRAESTRUCTURA DE ABDON CASTRO TOLAY

Las características socio-espacial en general tiene una estructura de viviendas rurales que son de adobe con barro, techo de zinc y torta (barro y paja), entre ellas se diferencian algunas viviendas con revoque fino exterior, pintadas y cada una de ellas con su respectivo tanque de agua, otorgadas por el Instituto de Viviendas y Urbanismo de la Provincia, sus calles típicas de la puna, son de tierra en su totalidad y en algunas como: Abdón Castro Tolay,



ORGANISMOS GUBERNMENTALES

COMISION MUNICIPAL DE ABDON CASTRO TOLAY: El gobierno Municipal se ejerce por Concejo Comunal compuesto por cuatro vocales, con mandato de duración de cuatros años, que se renuevan por mitades cada (2) años. Entre las autoridades electas, anualmente se elige un presidente que ejerce el cargo de Ejecutivo Municipal., con la denominación de Comisionado Municipal Tiene a su cargo la gestión del gobierno municipal en todo el ejido.

ESCUELA PRIMARIA N° 279. : Esta Institución cuenta con una matricula de 130 alumnos, jornada completa de 8:00 a 18.00 horas y con un albergue para mujeres y varones. Se sirve desayuno, almuerzo, merienda y cena para los albergados. Cuenta con 4 personal de servicio estables y 2 ayudante de cocina, 2 personal de servicios general dependiente de Educación No Formal del ministerio de Educación de la Provincia y una personal ayudante de cocina contratados por este municipio. Cuenta con 15 docentes 8 maestros de grado, un secretario, un director cinco docentes especiales; cerámicas, música, telar, física y técnicas agropecuarias. Dependiente de región III Jujuy.

COLEGIO SECUNDARIO N° 13: Esta Institución cuenta con una matricula de 70 alumnos de primer a tercer año, que asisten de distintas localidades vecinas, Tres Pozos, Cerro negro, propio Barrancas y zonas aledañas, se sirve desayuno, almuerzo, merienda, y cena. Cuenta con 6 personales de servicios generales dependiente de Educación no formal del ministerio de Educación de la Provincia y 2 personal ayudante de cocina contratados por el municipio y 12 profesores. Dependiendo la misma de región III Jujuy

DESTACAMENTO POLICIAL. Dependiente de la Seccional N° 20 de la localidad de Susques, cuenta con dos personal policial permanente.

OFICINA DE REGISTRO CIVIL. Registra un personal

SALA DE PRIMEROS AUXILIOS. Dependiente del Hospital de Susques Nuestra Señora de Belén, cuenta con dos personal de primeros auxilios, la infraestructura existente es una sala de espera, un consultorio para la atención medica que se realiza un vez por mes con profesionales, médicos clínico generalitas y odontólogos.

Tusaquillas, Santuario de Tres Pozos poseen cordón cuneta.



INSTITUCIONES CIVILES

BIBLIOTECA POPULAR "CREAR Y SER" P.J. N° 4079, conformada por una comisión Directiva, y dos personal de atención al público. Tiene el servicio al usuario-lector materiales bibliográficos, prestamos de sus salas y el servicio de fotocopias.

CENTRO VECINAL "SARGENTO CABRAL". Conformada por una comisión Directiva. La misma trabaja en organización para el bien del pueblo

CLUB DEPORTIVO EL "INCA" Cuenta con una comisión Directiva. La misma trabaja en bien las personas con afán de fortalecer aquellos deportistas de nuestro medio.

COMUNIDAD ABORIGEN de Barrancas.

COMUNIDAD ABORIGEN de Cianzo.

TEMPLO CRISTIANOS: Iglesia Católica y evangélica

2.2 MEDIO AMBIENTE TRATAMIENTO.

Sanearamiento Ambiental: El mayor resguardo en cuanto a esta área está manejada por la Comisión Municipal de Abdón Castro Tolay que opera en la zona, con recolección de residuos, limpieza de calles y tratamiento de efluentes.

En cuanto al podado de árboles, limpieza de plazas y mantenimiento de los demás espacios verdes del lugar está a cargo del Área de Personal de Servicio del Municipio, como así también la forestación en las distintas comunidades.

2.3 SISTEMA DE SALUD

El sistema de salud en la jurisdicción municipal se encuentra articulado; los puestos de salud con los hospitales cabeceras, que a través de sus áreas programáticas un equipo de profesionales recorre las localidades una vez por mes, llevando los servicios de salud a los lugares alejados de los centros urbanos. Generalmente los puestos de salud ofrecen:

- ✓ Atención Primaria de la Salud

Las giras favorecen las especialidades médicas de:

- ✓ Clínica medica
- ✓ Pediatría
- ✓ Odontología
- ✓ Ginecología
- ✓ Servicio social (según demande casos)



Los Puestos salud cuentan con una infraestructura y recursos básicos, cuando demanda alguna urgencia como la atención a las embarazadas se solicita mediante teléfono o radio la asistencia inmediata y la ambulancia para el traslado al nosocomio que corresponda.

<i>Localidad</i>	<i>Hospital de Cabecera</i>
Puesto de Salud de Abdón Castro Tolay	Hospital de Susques – Dpto. Susques
Puesto de Salud de Santuario de Tres Pozos	Hospital de Maimara – Dpto. Tumbaya
Puesto de Salud de Rinconadillas	Hospital de Abra Pampa – Dpto. Cochinoca
Puesto de Salud de San Francisco de Altarcito	
Puesto de Salud de Sausalito	
Puesto de Salud de Tusaquillas	
Puesto de Salud de Santa Ana de la Puna	

2.4 EDUCACION

La educación rural es la modalidad del sistema educativo de la jurisdicción municipal, cuenta con nivel inicial y primario en siete localidades, y en dos registran el nivel medio.

El 100% de las escuelas primarias cuenta con un comedor escolar, que proporciona las cuatro comidas diarias (desayuno almuerzo, merienda y cena) en cuyas tareas participan cocineros y personal de servicios generales, registrando el 50 % del total es personal de planta permanente el otro 50 % son rentados por el municipio y bajo el reordenamiento progresivo (ex – Jefe de Hogar). Cuentan con albergues para los alumnos que deban trasladarse de entre 20 a 13 km, durante los días de clases.

La jurisdicción cuenta con dos escuelas secundarias, modalidad de bachiller común.

Por otro lado solo en una localidad se cuenta con el Bachillerato a distancia para adultos, a través de la Coordinación de Educación No Formal, que contempla la atención con una tutoría que facilita al estudiante adulto finalizar su formación media en tres años, quienes por diferentes motivos no pudieron continuar con sus estudios, siendo principal causa en aquel momento la total falta de oferta secundaria.

<i>Localidad</i>	<i>Escuelas Primarias – secundaria</i>	<i>Dependencia Delegación Regional</i>
Abdón C. Tolay	Escuela Primaria N° 279 Colegio Secundario N° 13 Bachillerato a Distancia - adultos	Región III San Salvador de Jujuy Educación No Formal
Santuario de Tres Pozos	Escuela Primaria N° 395	Región III San Salvador de Jujuy



Rinconadillas	Escuela Primaria N° 128	Región III La Quiaca
San Francisco de Alfracito	Escuela Primaria N° 325	Región I La Quiaca
Sausalito	Escuela Primaria N° 439	Región I La Quiaca
Tusaquillas	Escuela Primaria N° 56 Colegio Secundario N° 11	Región I La Quiaca
Santa Ana de la Puna	Escuela Primaria N° 67	Región I La Quiaca

3.1 CARACTERÍSTICAS SOCIO-ECONÓMICAS DE LA POBLACIÓN

La ganadería aparece como la fuente de economía tradicional, primordialmente dedicada a los ovinos criollos, camélidos y los vacunos en pequeñas cantidades los que son explotados mayormente como medios de subsistencia, en porcentaje mínimo se distribuye a la venta generalmente en la zona, aprovechan la lana para la confección de prendas artesanales, en telares rústicos que luego comercializan en temporadas en los lugares turísticos.



Las migraciones son importantes, sobre todo para la búsqueda de trabajo fuera de la zona, los jefes de familia se emplean en la cosecha de sal en caso de las localidades de Aguas Blancas y Santuario de Tres Pozos, alternativamente se realizan trabajos de construcciones en los centros urbanos, quedando la mujer como responsable de la crianza de los hijos, en muchos casos también de los nietos, la atención de la hacienda y las tareas rurales.

El ingreso está muy diversificado: trabajos locales y ocasionales (changas), mano de obra para construcción y venta de prendas fuera de las comunidades.

En lo que respecta al turismo es otra actividad en pleno desarrollo, en Barrancas se observan los petroglifos y pinturas rupestres de más de 1000 años de antigüedad y que constituyen un verdadero patrimonio arqueológico que es custodiado por los pobladores. También existe otra modalidad comunitaria estructurados a través de las Salinas Grandes y la laguna de Guayatayoc, llamada Red de turismo Comunitario Espejo de Sal.

En la actualidad sólo hay trabajo para el 30 % de la población activa, y de ellos el 22 % es empleo público concentrado mayormente en el municipio, el 2 % representa al sector privado, mientras que el 15 % integran las Pensiones no contributiva, la más destacada es la pensión por madre de siete hijos, seguido por invalidez y vejez y las jubilaciones por ama de casa.



Localidades	Distancia	Hab	Situación-socioeconómica	NBI
Santa Ana de la puna	39 km.	100	A la cría de ganado, camélido, ovino, bovino y camélido	40 %
Tusaquillas	14 km.	300	Cría de ganado, camélido ovino, confección de artesanías en lana y fibra.	60%
Sausalito	PR	120	La confección de Artesanías y la cría de camélido, actividades turísticas	60%
Alfarcito	12 km.	95	La confección de Artesanías y la cría de camélido, actividades turística, agricultura	60%
Rinconadillas	22 Km.	400	La confección de Artesanías y la cría de camélido, actividades turística	60%
Tres Pozos	45 km.	450	Cosecha de Sal, artesanías en tallado de sal. Salinas grandes potencial turístico.	5,0%
Agua Blanca	58 Km.	150	Cosecha de sal, ganadería, artesanías	40%
Barrancas – Abdón Castro Tolay	45 km.	430	Trabajos temporales, cría de ganado camélido, atractivos turísticos las pinturas rupestres. Y servicios turísticos	40%
<u>Puntos estratégicos y cabeceras</u>				
Salinas grandes			Punto estratégico de turismo	
Pumamarca			Punto de acceso al turismo.	
Susques			Punto estratégico entre Argentina y Chile.	
Abra pampa			Capital de la puna	
San salvador de Jujuy.			Capital de la provincia	



3.2 HISTORIA LABORAL Y PRODUCTIVA

En Abdón Castro Tolay; la artesanía, es una actividad heredada ancestralmente, como también lo es la agricultura y la ganadería, fueron desde siempre las primeras actividades de pobladores originarios, practicadas con características agro pastoriles; y durante la última década, por la riqueza cultural y natural (artes rupestres), surgió el turismo, como alternativa al desarrollo de la región.

También cuenta con pequeña agricultura familiar: maíz, papa andina, habas, alfalfa y otros pequeños cultivos.

En cuanto a la ganadería se dedicaron a la cría de una variedad de ganado, entre ellos; llamas, ovejas, cabras y burros. De esta actividad, obtuvieron su principal fuente de alimentación, no solo de las carnes, sino también de sus derivados como ser, el Charqui, queso de cabra, leche de cabra, de burra, los hilos de lana para sus tejidos artesanales y confección de prendas de vestir; también utilizaron los cueros para confección de sus calzados.

Alternativamente, los jefes de familia, realizaban largos viajes a pie, hacia pueblos de la Quebrada de Humahuaca como Maimará, y Mina el Aguilar por camino de herradura con burros cargados con Quesos de Cabra, Productos artesanales, como mantas, ponchos, medias, frazadas, realizadas con lana de oveja y llama; y con la modalidad de venta directa y del trueque, las canjeaban por frutas que hallaban en los pueblos de la Quebrada de Humahuaca, y algunas verduras como cebolla, ajo, zanahoria.

Como podemos apreciar, históricamente, como en el resto de la puna jujeña, los habitantes de la jurisdicción de Abdón Castro Tolay, se dedicaron ancestralmente a la ganadería, PAF, tejido y alfarería, a baja escala, explotando y aprovechando los recursos naturales que poseen, como el ganado ovino, caprino, camélidos y vacuno, en menor medida el ganado asnal (burros) que fueron y son muy utilizados en la comercialización de sus productos con la modalidad del trueque y venta directa (transporte de carga). La agricultura familiar está signada por la producción de cultivos andinos, como por ejemplo, la papa andina en sus distintas variedades, habas, maíz, quínoa, entre otros. Y actualmente aprovechan algunos *invernaderos* para producir verduras y hortalizas pero en menor cantidad. Las mujeres se destacan por los tejidos que realizan de lana de llama y de oveja. Es así que estos lugareños son por excelencia pequeños productores de la actividad agro pastoril, que con sus productos sostienen a sus familias y venden desde su lugar de producción (principalmente turistas) y en las localidades y ciudades más cercanas, es decir forman parte de la economía social del lugar.

3.3 SECTORES QUE CONFORMAN LA ECONOMÍA LOCAL

En lo que se refiere a Población Económicamente Activa se distribuye de la siguiente manera:

- 1.5.1 SECTOR PÚBLICO:** En este sector se agrupan los empleados que trabajan en:
- Comisión Municipal de Abdón Castro Tolay.
 - Personal policial
 - Personal de las oficinas del registro civil
 - Agente sanitarios



- Docentes de los establecimientos primarios y secundarios.
- 1.5.2 SECTOR PRIVADO: está compuesto por: un empresa de transporte de pasajeros local
- 1.5.3 SECTOR DE LA ECONOMIA SOCIAL: sector compuesto por pequeños emprendedores en distintos rubros:
- Pequeños Agricultura Familiar y la Producción Ganadera: (ovinos, caprinos, vacuno, camélidos). Esta actividad se localiza en las zonas rurales, con serias dificultades en sus procesos de producción, principalmente por la falta de provisión, almacenamiento y distribución de agua, para riego de pasturas y hortalizas.
 - Artesanos: la confección de artesanías en fibra de llama y oveja, también artesanías de sal y cardón, este ultimo en menor cantidad.
 - Pequeños Comercios: se desarrolla principalmente por Emprendimientos familiares de gestión propia, que realizan actividades referidas al comercio y/o servicios. (panaderías artesanales, hospedaje, restaurant, librerías, almacenes de ramos generales,).

En el año 2009 las personas pertenecientes al Plan Jefas y Jefes de Hogar de Barrancas, registraba 250 beneficiarios de los cuales, un 12% están incluidos dentro de proyectos productivos a través del programa Nacional "Herramientas x Trabajo" y "Familia Emprendedora"

Las características y el perfil laboral de esta población son: amas de casa, albañiles, madres solteras, etc., con muy baja calificación en su mayoría. Con respecto al nivel educativo de beneficiarios del Plan Jefes/as de Hogar: son personas con primaria y secundaria incompleta, para los cuales se esta realizando un Programa para finalización de los estudios -Terminalidad Educativa-, modalidad implementada para la devolución de las horas.

El Plan de Empleo Comunitario, ayuda de alguna manera a veintisiete desocupados, en su mayoría educandos que se encuentran finalizando sus estudios en Escuelas de la zona.

En cuanto al beneficio de las Pensiones Asistenciales Nacionales, el Municipio realizo un trabajo intensivo de promoción e identificación de personas que cumplan con los requisitos para acceder a este beneficio del Estado; por lo que actualmente se encuentran en trámite Pensiones No Contributiva (Invalidez, Madres de 7 hijos, Vejez).

3.4 ASPECTOS PRODUCTIVOS DE LA REGION

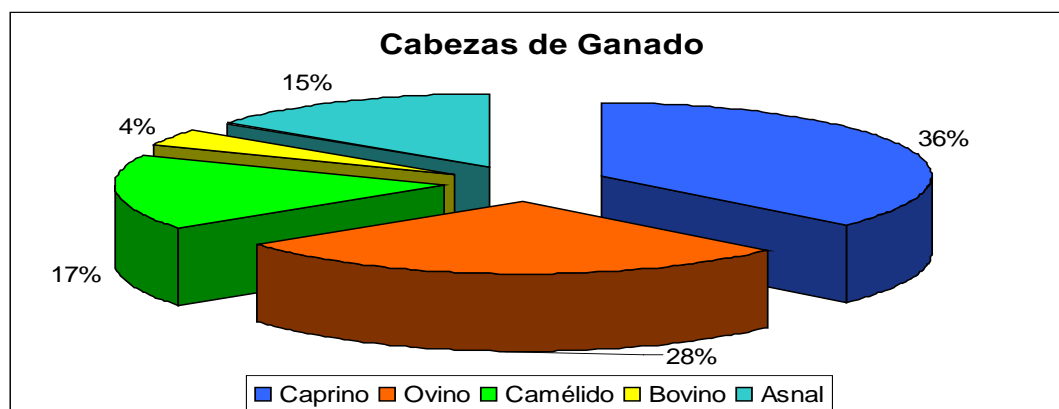
La actividad productiva y económica de la región gira en torno a dos cadenas de mayor producción económica. La producción de las artesanías regional y la cría de ganado; ovino, caprino, camélido y en menor proporción el bovino y el asnal (medio de carga).

Cuadro 3-Total de Cabezas de Ganado- Comisión Municipal de Abdón Castro Tolay	
Ganado	Cabezas
Ovinos	7.835



COMISION MUNICIPAL DE ABDON CASTRO TOLAY

Caprinos	4.650
Camélidos	8.220
Bovino	100
Asnales	600



El turismo es una nueva oportunidad para desarrollo económico para las comunidades de Abdón Castro Tolay, en constante desarrollo, con ingreso de turismo local e internacional. Cercano a las Salinas Grande, y también es nexa de ingreso del turismo para la fiesta del Toreo De La Vincha en Casabindo.

Pero su principal atractivo local se da a partir del Sitio Arqueológico de Barrancas (pinturas y tallados rupestres).

Actualmente se encuentran los siguientes emprendimientos turísticos en Barrancas:

Posada "Don Quiterio" (4 pax);

Posada "El caravanero" de Faustino Gutiérrez (6 pax).

Posada Familiar "Las Barrancas" de Teresita Flores (10 pax)

Posada Familiar de Romualda Alancay (4 pax)

Casa de té, artesanías, guiados: "Unku" y "Pigmentos" (12 pax).

Comedor familiar y actividades de campo: "El tolar" de Florentina Alejo e Hijos (30 pax).

6 guías capacitados en visitas turísticas arqueológicas

Artesanos

PERFIL PRODUCTIVO DE ABDÓN CASTRO TOLAY

A) **Turístico:** Los referentes institucionales de Abdón Castro Tolay, se plantean fortalecer la actividad turística como una alternativa al desarrollo local. Para ello se pretende financiar proyectos relacionados al rubro de las artesanías, y servicios para mejoramiento de la oferta existente.

B) En cuanto a los **agro ganaderos:** Esta actividad es desarrollada, por los habitantes con un fuerte arraigo, de las ocho comunidades de Abdón Castro Tolay, a través de un sistema agro pastoril², por lo que existe en la mayoría de los productores, la combinación de la agricultura con la cría de animales domésticos en una misma unidad de producción. De este modo el entendimiento de las relaciones que se

² Un sistema agropastoril es un ecosistema originado por la intervención del hombre, en el cual se combinan las actividades agrícolas y ganaderas en un mismo sitio



establecen entre sus componentes (planta–animal) es una herramienta que ayuda al productor a mejorar la utilización y conservación de los recursos en el sistema.

Fundamentación

A) Turismo:

Durante los últimos veinticinco años, el turismo se ha consolidado como una de las principales actividades económicas a nivel mundial. Es una de las actividades con mejores expectativas de crecimiento futuro según las previsiones de la Organización Mundial de Turismo.

El turismo, es una actividad económica de relevante importancia, determinada por su contribución a la generación de riqueza y empleo y por su importante efecto arrastre sobre otros sectores. Además el turismo proporciona un positivo efecto en el desarrollo de infraestructuras. Estos beneficios derivados de las acciones estratégicas de apoyo a los emprendimientos turísticos, indirectamente se repartirán ampliamente en todas las comunidades de Abdón Castro Tolay, como destino turístico, auspiciando el apoyo y la participación de la población local en el desarrollo turístico comunitario.

De esta manera, sobre la base del requerimiento de conservación de la integridad ecológica y cultural de los ambientes locales, el turismo, en el marco de un proceso de desarrollo sustentable, aportará una serie de beneficios a la comunidad receptora, que pueden incidir positivamente en la sustentabilidad económica y social del proceso. Podemos mencionar, entre otros:

- o Nuevos empleos e ingresos económicos a lugareños.
- o Nuevos negocios y oportunidades de reinversión en el medio local.
- o Mejoramiento de la infraestructura, equipamiento e insumos a las unidades productivas.
- o Nuevos y mayores mercados para los productos locales.
- o Mejoramiento y enriquecimiento de los recursos culturales y recreativos, tanto para turistas como para residentes locales.
- o Un mayor conocimiento y apreciación del patrimonio natural y cultural.

Fortaleza logística:

- √ Ubicación del pueblo.
- √ Cercanía a las Salinas Grandes, atractivo turístico consolidado.
- √ Cuenta con numerosos puntos atractivos Turísticos (Laguna Guayatayoc, pinturas rupestres, atractivos naturales, artesanías)
- √ Se encuentra dentro de la Red de Turismo Comunitario.
- √ Varios emprendimientos y servicios turísticos.
- √ Las comunidades mantiene viva la cultura.

B) Agro ganadería.

Esta actividad caracterizada en el sistema agropastoril, que se desarrolla en las ocho comunidades de Abdón Castro Tolay, se practica ancestralmente, y se combinan en ella las actividades Ganaderas y la Pequeña Agricultura Familiar.



En cuanto a la actividad ganadera; los lugareños según su capacidad de pasturas, cuentan con ganado caprino, ovino, camélido, bovino y asnal, alternando parajes rurales para el pastoreo de los mismos, utilizando a su vez el estiércol de los mismos para el abonado de los suelos de cultivos andinos. La importancia de esta actividad radica en que son ellos los principales proveedores de la carne del ganado ovino, caprino, camélidos (llama) y en baja proporción bovinos, no solo del mercado local, sino también, en otros mercado ej. Abra Pampa, y circunstancialmente en Ferias de la Región.. En tanto que el ganado asnal sirve a los intereses de la comercialización de estos productos, como transporte de carga.

La otra actividad complementaria es la Pequeña Agricultura Familiar, para lo cual, el Estado Argentino y el Municipio de Abdón Castro Tolay, realizan un enorme esfuerzo en fortalecer los caminos que conlleven a la sostenibilidad del hombre de campo a través de procesos que aseguren sus formas de producción y estabilización en sus propios espacios de vida. Tanto ayer como hoy en día, la actividad agropastoril familiar, es la base de sustentación mediante la cual es posible asegurar estas instancias productivas que ayuden a alcanzar sustentabilidad en los campos ecológico, social y económico. En el marco de un verdadero desarrollo rural sostenible será pilar insustituible la agricultura y la ganadería, pero solo aquella de base familiar.

MATRIZ FODA DE LA COMISION MUNICIPAL DE ABDON CASTRO TOLAY

		DEBILIDADES			FORTALEZAS		
		Disminución de trabajos artesanales y ganadería	Deficiencia de servicios de comunicación, como telefonía , Internet, etc.	Falta de ordenanza para controlar el desarrollo del turismo	Creación de colegios secundarios	Zona de reserva natural y sitios arqueológicos	Servicios básicos de hospedaje y restaurante
A M E N A Z A S	Factores climáticos	--					
	Falta de concientización para recibir al turismo		---	---			
	Competencias tecnológicas		---		+++		
O P O R T U N I D A D E S	Ingreso de turistas						++
	Lugar estratégico a 13 km de la RN N° 52 Paso de Jama a Chile, gran circulación de vehículos					+++	
	Se encuentra dentro del desarrollo de turismo regional por las Salinas Grandes					+++	++