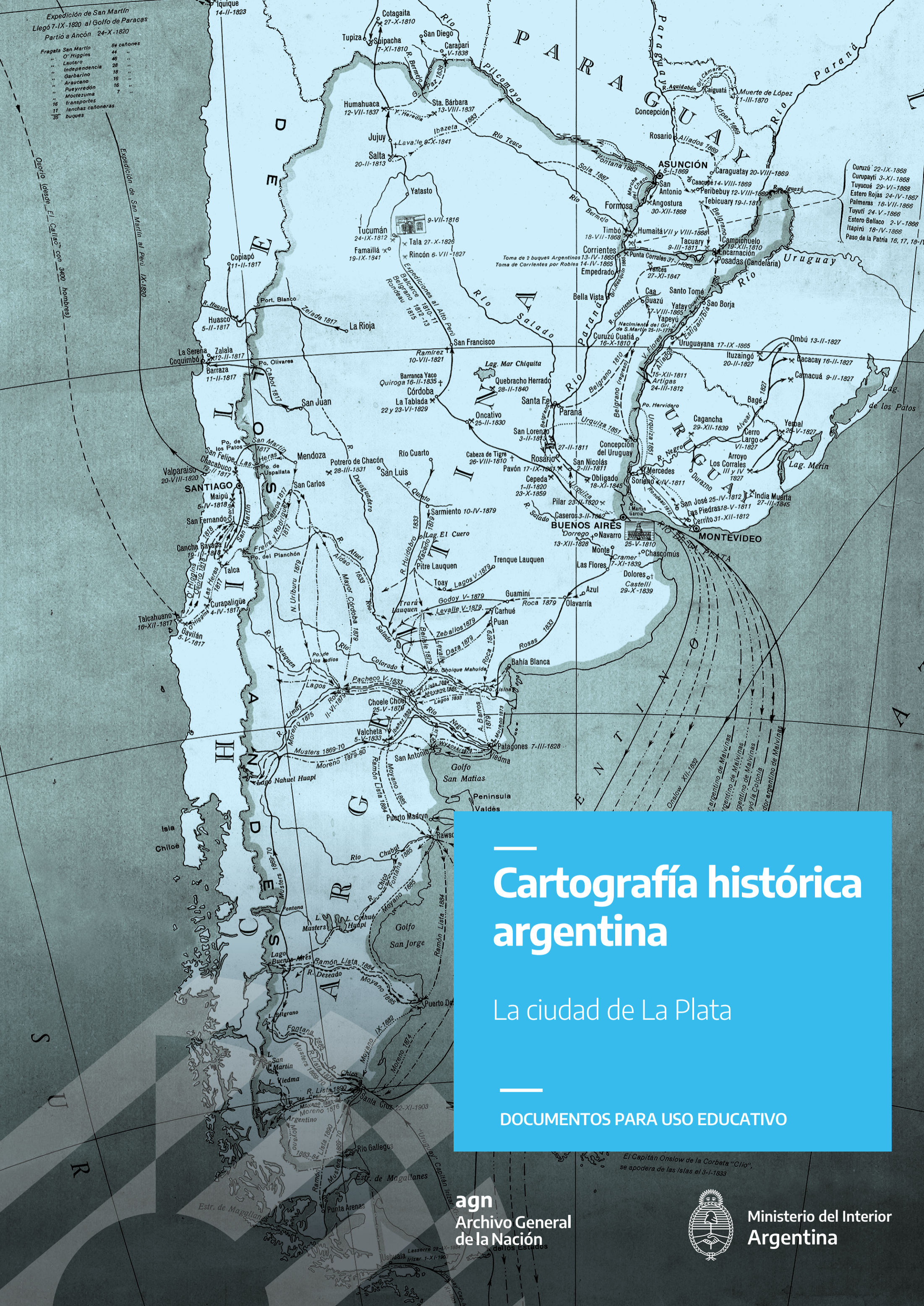


Expedición de San Martín  
Llegó 7-IX-1820 al Golfo de Paracas  
Partió a Ancón 24-X-1820

Fragata San Martín	64 cañones
" O'Higgins	44 "
" Lautaro	28 "
" Independencia	18 "
" Garbarino	16 "
" Araucano	16 "
" Pueyrredón	16 "
" Moctezuma	7 "
16 transportes	
11 lanchas cañoneras	
35 buques	



**Cartografía histórica argentina**

La ciudad de La Plata

DOCUMENTOS PARA USO EDUCATIVO



El Capitán Onslow de la Corbeta "Clío", se apodera de las Islas el 3-I-1833



# PLANO DEL TRAZADO DE LA CIUDAD DE LA PLATA Y SU EJIDO

FUÉ FUNDADA EL 19 DE NOVIEMBRE DE 1882 Y DECLARADA CAPITAL, POR LA CONSTITUCIÓN DE LA PROVINCIA DE BUENOS AIRES, JURADA EL 1° DE NOVIEMBRE DE 1889

SUPERFICIE DEL EJIDO = 16.536 H<sup>2</sup>

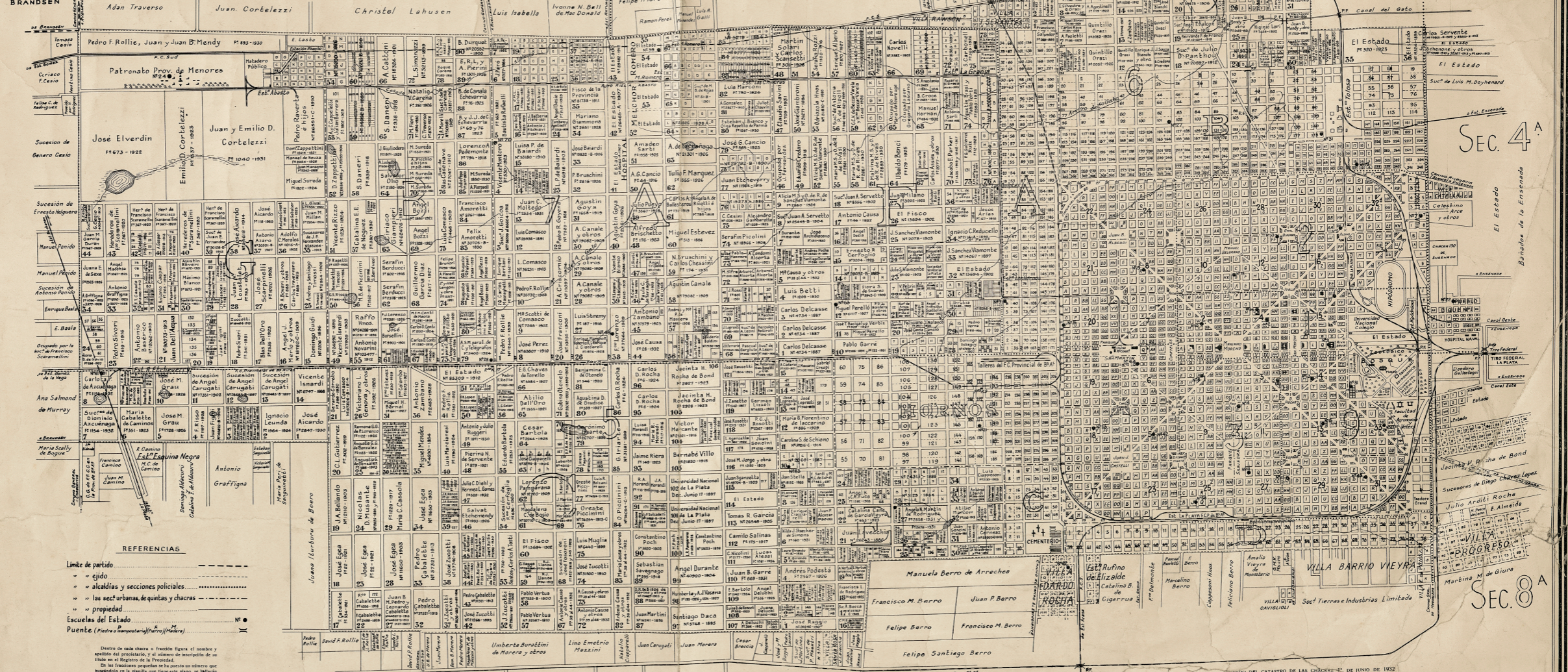
CORRESPONDE A LA 3ª SECCIÓN ELECTORAL AL DEPARTAMENTO JUDICIAL DE LA CAPITAL AL DISTRITO MILITAR N.º 19 Y AL DISTRITO 2 DE CORREOS Y TELEGRAFOS

Publicación presentada por resolución del Poder Ejecutivo en fecha 19 de Noviembre de 1922, en virtud de la orden de la Secretaría G. N.º 454 de 1922, M. O. P. Rojas

**NOMBRES DE PROPIETARIOS**  
por cada 100 metros cuadrados de terreno en sus respectivos parcelas

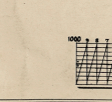
N.º	Propietario	Parcela
1	Francisco S. Romero de Paraguaná	1860-1902
2	Francisco S. Romero de Paraguaná	1860-1902
3	Francisco S. Romero de Paraguaná	1860-1902
4	Francisco S. Romero de Paraguaná	1860-1902
5	Francisco S. Romero de Paraguaná	1860-1902
6	Francisco S. Romero de Paraguaná	1860-1902
7	Francisco S. Romero de Paraguaná	1860-1902
8	Francisco S. Romero de Paraguaná	1860-1902
9	Francisco S. Romero de Paraguaná	1860-1902
10	Francisco S. Romero de Paraguaná	1860-1902
11	Francisco S. Romero de Paraguaná	1860-1902
12	Francisco S. Romero de Paraguaná	1860-1902
13	Francisco S. Romero de Paraguaná	1860-1902
14	Francisco S. Romero de Paraguaná	1860-1902
15	Francisco S. Romero de Paraguaná	1860-1902
16	Francisco S. Romero de Paraguaná	1860-1902
17	Francisco S. Romero de Paraguaná	1860-1902
18	Francisco S. Romero de Paraguaná	1860-1902
19	Francisco S. Romero de Paraguaná	1860-1902
20	Francisco S. Romero de Paraguaná	1860-1902
21	Francisco S. Romero de Paraguaná	1860-1902
22	Francisco S. Romero de Paraguaná	1860-1902
23	Francisco S. Romero de Paraguaná	1860-1902
24	Francisco S. Romero de Paraguaná	1860-1902
25	Francisco S. Romero de Paraguaná	1860-1902
26	Francisco S. Romero de Paraguaná	1860-1902
27	Francisco S. Romero de Paraguaná	1860-1902
28	Francisco S. Romero de Paraguaná	1860-1902
29	Francisco S. Romero de Paraguaná	1860-1902
30	Francisco S. Romero de Paraguaná	1860-1902
31	Francisco S. Romero de Paraguaná	1860-1902
32	Francisco S. Romero de Paraguaná	1860-1902
33	Francisco S. Romero de Paraguaná	1860-1902
34	Francisco S. Romero de Paraguaná	1860-1902
35	Francisco S. Romero de Paraguaná	1860-1902
36	Francisco S. Romero de Paraguaná	1860-1902
37	Francisco S. Romero de Paraguaná	1860-1902
38	Francisco S. Romero de Paraguaná	1860-1902
39	Francisco S. Romero de Paraguaná	1860-1902
40	Francisco S. Romero de Paraguaná	1860-1902
41	Francisco S. Romero de Paraguaná	1860-1902
42	Francisco S. Romero de Paraguaná	1860-1902
43	Francisco S. Romero de Paraguaná	1860-1902
44	Francisco S. Romero de Paraguaná	1860-1902
45	Francisco S. Romero de Paraguaná	1860-1902
46	Francisco S. Romero de Paraguaná	1860-1902
47	Francisco S. Romero de Paraguaná	1860-1902
48	Francisco S. Romero de Paraguaná	1860-1902
49	Francisco S. Romero de Paraguaná	1860-1902
50	Francisco S. Romero de Paraguaná	1860-1902
51	Francisco S. Romero de Paraguaná	1860-1902
52	Francisco S. Romero de Paraguaná	1860-1902
53	Francisco S. Romero de Paraguaná	1860-1902
54	Francisco S. Romero de Paraguaná	1860-1902
55	Francisco S. Romero de Paraguaná	1860-1902
56	Francisco S. Romero de Paraguaná	1860-1902
57	Francisco S. Romero de Paraguaná	1860-1902
58	Francisco S. Romero de Paraguaná	1860-1902
59	Francisco S. Romero de Paraguaná	1860-1902
60	Francisco S. Romero de Paraguaná	1860-1902
61	Francisco S. Romero de Paraguaná	1860-1902
62	Francisco S. Romero de Paraguaná	1860-1902
63	Francisco S. Romero de Paraguaná	1860-1902
64	Francisco S. Romero de Paraguaná	1860-1902
65	Francisco S. Romero de Paraguaná	1860-1902
66	Francisco S. Romero de Paraguaná	1860-1902
67	Francisco S. Romero de Paraguaná	1860-1902
68	Francisco S. Romero de Paraguaná	1860-1902
69	Francisco S. Romero de Paraguaná	1860-1902
70	Francisco S. Romero de Paraguaná	1860-1902
71	Francisco S. Romero de Paraguaná	1860-1902
72	Francisco S. Romero de Paraguaná	1860-1902
73	Francisco S. Romero de Paraguaná	1860-1902
74	Francisco S. Romero de Paraguaná	1860-1902
75	Francisco S. Romero de Paraguaná	1860-1902
76	Francisco S. Romero de Paraguaná	1860-1902
77	Francisco S. Romero de Paraguaná	1860-1902
78	Francisco S. Romero de Paraguaná	1860-1902
79	Francisco S. Romero de Paraguaná	1860-1902
80	Francisco S. Romero de Paraguaná	1860-1902
81	Francisco S. Romero de Paraguaná	1860-1902
82	Francisco S. Romero de Paraguaná	1860-1902
83	Francisco S. Romero de Paraguaná	1860-1902
84	Francisco S. Romero de Paraguaná	1860-1902
85	Francisco S. Romero de Paraguaná	1860-1902
86	Francisco S. Romero de Paraguaná	1860-1902
87	Francisco S. Romero de Paraguaná	1860-1902
88	Francisco S. Romero de Paraguaná	1860-1902
89	Francisco S. Romero de Paraguaná	1860-1902
90	Francisco S. Romero de Paraguaná	1860-1902
91	Francisco S. Romero de Paraguaná	1860-1902
92	Francisco S. Romero de Paraguaná	1860-1902
93	Francisco S. Romero de Paraguaná	1860-1902
94	Francisco S. Romero de Paraguaná	1860-1902
95	Francisco S. Romero de Paraguaná	1860-1902
96	Francisco S. Romero de Paraguaná	1860-1902
97	Francisco S. Romero de Paraguaná	1860-1902
98	Francisco S. Romero de Paraguaná	1860-1902
99	Francisco S. Romero de Paraguaná	1860-1902
100	Francisco S. Romero de Paraguaná	1860-1902

PARTIDO DE BRANDSEN



REFERENCIAS

- Límite de partido
- " " ejido
- " " alcaldías y secciones policiales
- " " las secciones urbanas, de quintas y chacras
- " " propiedad
- Escuelas del Estado
- Puentes (Piedra o Compostera) (Puentes) (Módulo)



Para la Subsecretaría de Informaciones de la Nación  
*La Plata, diciembre de 1922*



*Juan J. Alfaro*  
 DIRECTOR





—  
**“Plano del trazado de la ciudad de La Plata y su ejido. Fue fundada el 19 de noviembre de 1882 y declarada capital por la constitución de la Provincia de Buenos Aires, jurada el 1 de noviembre de 1889”.**

Archivo General de la Nación, colección Mapoteca. Código: AR-AGN-MAP01-IV137