

Fichas provinciales

Estado de implementación de la Ley 26.331 de Presupuestos Mínimos de Protección Ambiental de los Bosques Nativos

Noviembre 2021

Buenos Aires

Ordenamiento Territorial de Bosques Nativos

Ley 14.888

Fecha de sanción: 21 de diciembre de 2016

Superficie de bosque
nativo declarado
(ha)

969.943

Superficie de bosque
nativo bajo PM y/o PC
(ha)

1.396

Bosque nativo bajo PM
y/o PC respecto al OTBN
(%)

0,1



100 %

Bosque nativo bajo PM
y/o PC según categoría
de conservación (%)

- Categoría I
- Categoría II
- Categoría III

3,2 %

Porcentaje de bosque nativo respecto
de la superficie de la provincia

1,8 %

Porcentaje de bosque nativo
respecto del total nacional

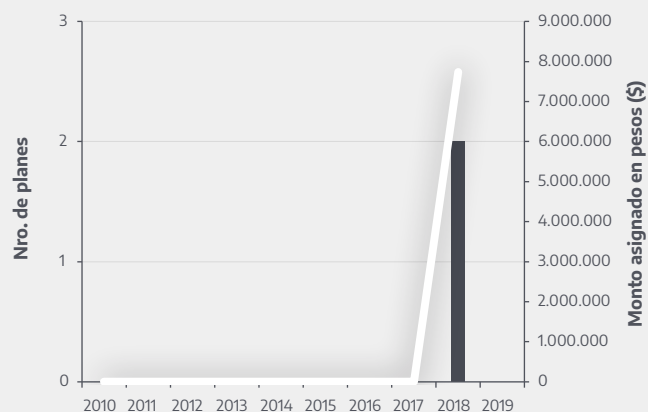
Distribución porcentual de planes
vigentes al 2019 según tipo de titular



100 %

- Comunidad indígena/campesina
- Organismo gubernamental
- Particular
- Otras instituciones
- Sin especificar
- Empresa

Cantidad de planes y proyectos compensados
por el FNECBN y montos asignados por año



- Planes de Manejo (PM)
- Planes de Conservación (PC)
- Proyectos de Formulación (PF)
- Monto asignado
- Planes de Manejo y Conservación (PMYC)

Superficie y cantidad de planes vigentes
al 2019 de acuerdo a su modalidad

Modalidades	Sup. (ha)	Cantidad
Conservación (CON)	29	1
Recuperación (REC)	1.367	1
Total	1.396	2

Número de planes vigentes
al 2019 según tipo de plan

Tipo de plan	Cantidad
PC	2
Total	2

Duración promedio
en años

Planes de
Conservación
5

Referencias:

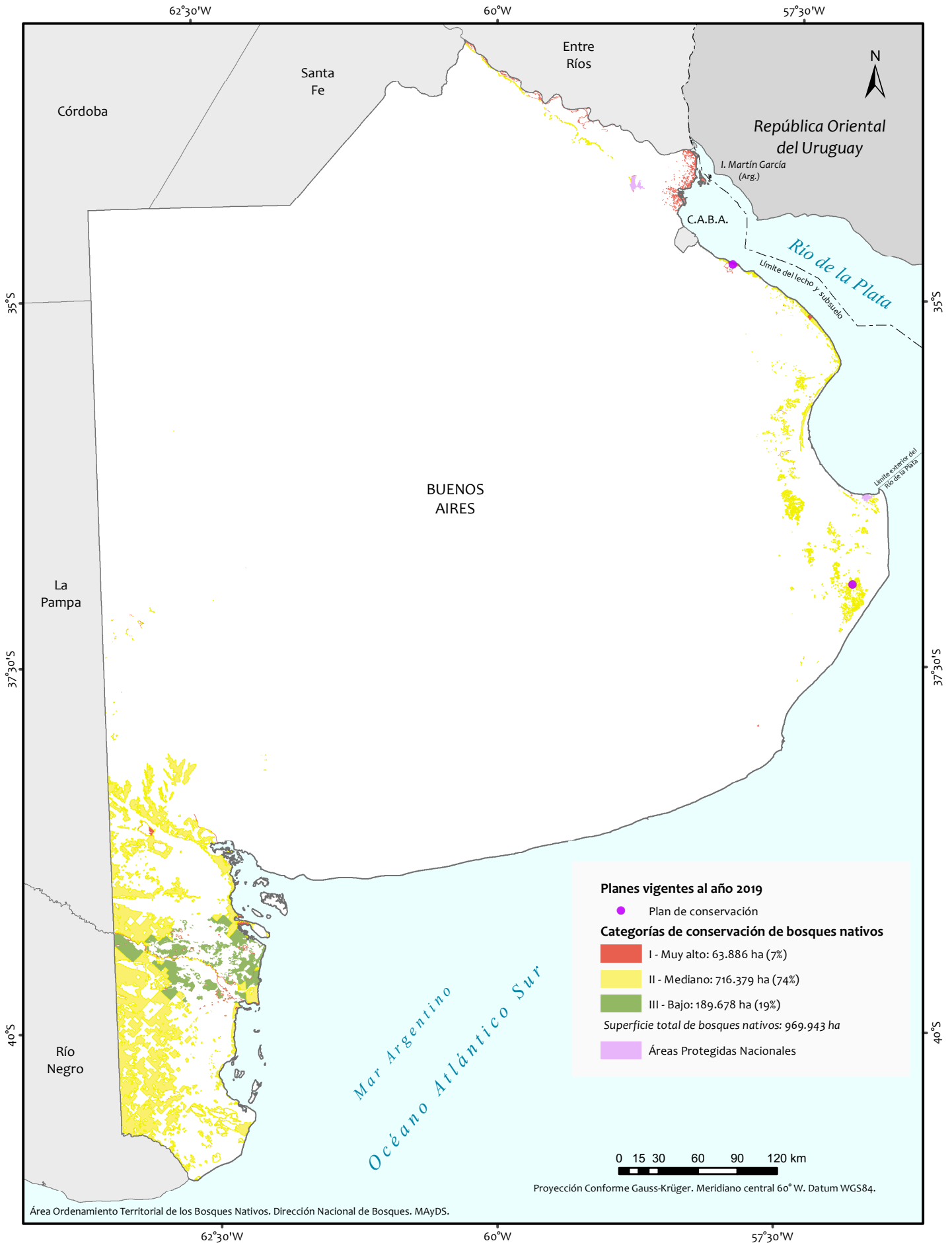
CON incluye planes que tienen las modalidades CON, CON-Productos no Madereros y Servicios (PNMyS), CON-REC, CON-REC-PNMyS, CON-PNMyS-REC-Silvopastoril (SP), CON-REC-Aprovechamiento Forestal (AF). REC hace referencia a planes que únicamente tienen la modalidad REC.



Ministerio de Ambiente
y Desarrollo Sostenible
Argentina

Ordenamiento Territorial de los Bosques Nativos y localización de Planes al año 2019

Provincia de Buenos Aires



- La Administración de Parques Nacionales no presentó la cartografía del Ordenamiento Territorial de los Bosques Nativos a la fecha de confección del presente mapa.

Fuentes:
 - SIG IGN. Octubre 2018. Instituto Geográfico Nacional. República Argentina.
 - Sistema de Información de Biodiversidad. Febrero 2020. Administración de Parques Nacionales. Argentina.
 - Ordenamiento Territorial de los Bosques Nativos provinciales (Ley N° 26.331). Febrero 2020.
 Edición: Septiembre 2021.

Superficie de bosque nativo declarado (ha)

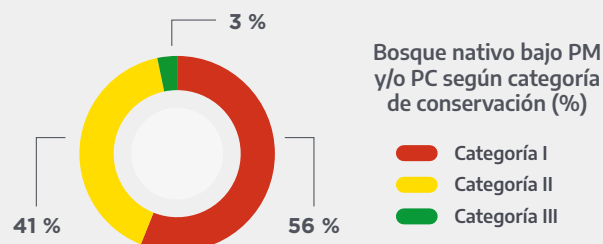
2.433.682

Superficie de bosque nativo bajo PM y/o PC (ha)

216.652

Bosque nativo bajo PM y/o PC respecto al OTBN (%)

8,9



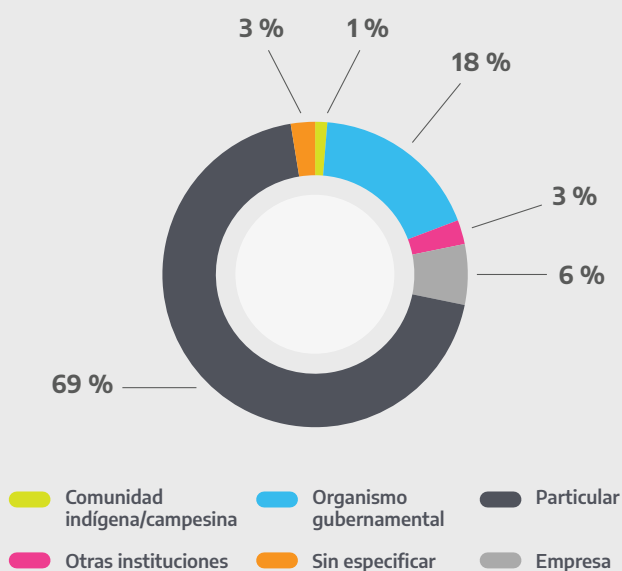
23,7 %

Porcentaje de bosque nativo respecto de la superficie de la provincia

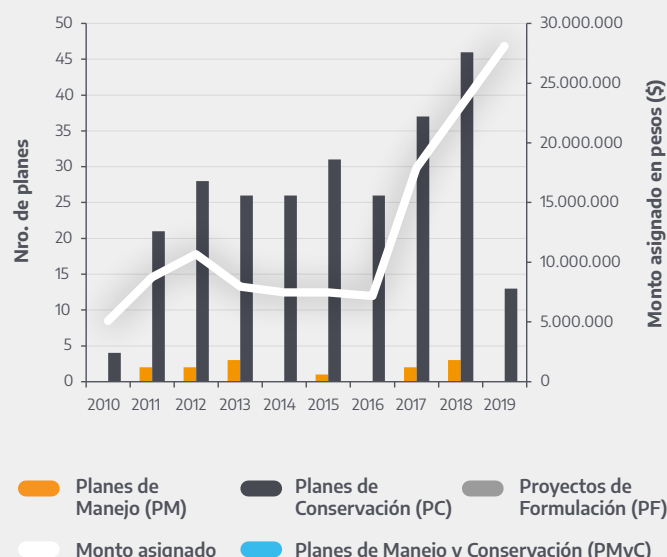
4,6 %

Porcentaje de bosque nativo respecto del total nacional

Distribución porcentual de planes vigentes al 2019 según tipo de titular



Cantidad de planes y proyectos compensados por el FNECBN y montos asignados por año



Superficie y cantidad de planes vigentes al 2019 de acuerdo a su modalidad

Modalidades	Sup. (ha)	Cantidad
Silvopastoril (SP)	170	1
Conservación (CON)	209.052	48
Productos forestales no madereros y Servicios (PNMyS)	275	2
Recuperación (REC)	5.861	20
Recuperación + otras	1.294	7
Total	216.652	78

Número de planes vigentes al 2019 según tipo de plan

Tipo de plan	Cantidad
PC	72
PM	6
Total	78

Duración promedio en años

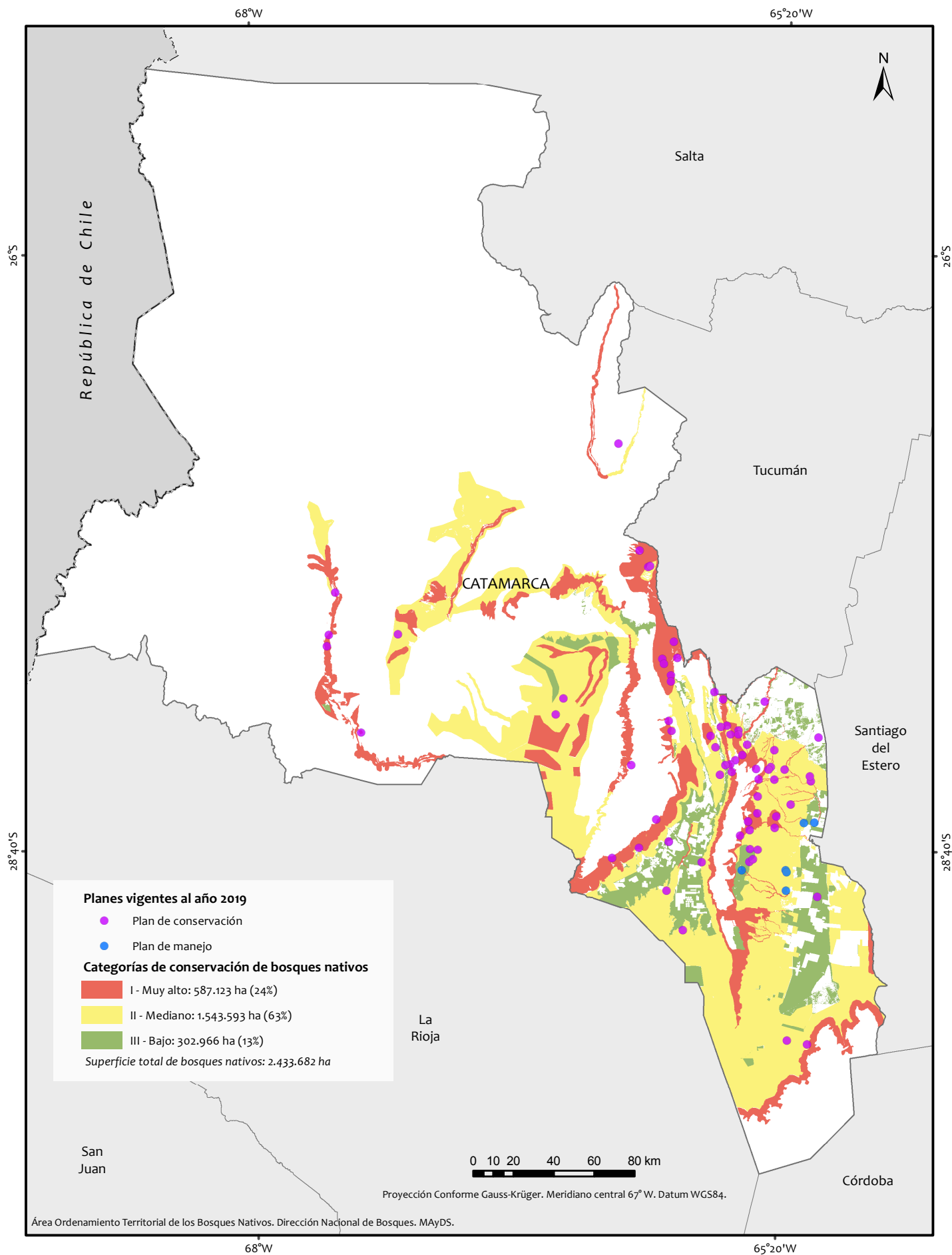


Referencias:

SP incluye planes que contienen las modalidades SP y PNMyS-SP. CON incluye planes que tienen las modalidades CON, CON- PNMyS, CON-REC, CON-REC-PNMyS, CON-PNMyS-REC-SP, CON-REC- AF, REC + otras incluye planes que contienen las modalidades: REC- AF, REC-AF-SP, REC-PNMyS, REC-PNMyS-AF, REC-PNMyS-AF-SP, REC-PNMyS-SP, REC-SP.

Ordenamiento Territorial de los Bosques Nativos y localización de Planes al año 2019

Provincia de Catamarca



- La Administración de Parques Nacionales no presentó la cartografía del Ordenamiento Territorial de los Bosques Nativos a la fecha de confección del presente mapa.

Fuentes:

- SIG IGN. Octubre 2018. Instituto Geográfico Nacional. República Argentina.
- Sistema de Información de Biodiversidad. Febrero 2020. Administración de Parques Nacionales. Argentina.
- Ordenamiento Territorial de los Bosques Nativos provinciales (Ley N° 26.331). Febrero 2020.
Edición: Septiembre 2021.

Superficie de bosque nativo declarado (ha)

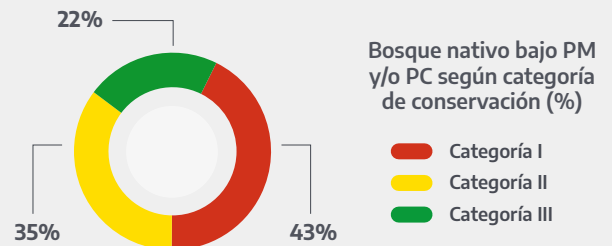
4.920.000

Superficie de bosque nativo bajo PM y/o PC (ha)

148.961

Bosque nativo bajo PM y/o PC respecto al OTBN (%)

3



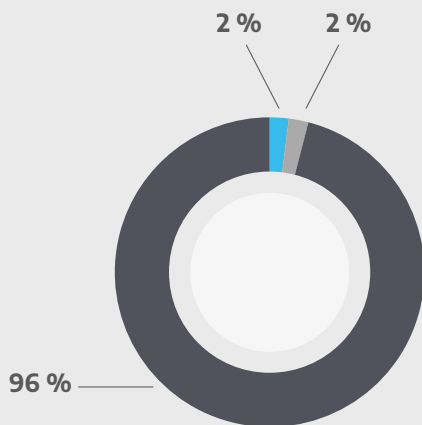
49,4 %

Porcentaje de bosque nativo respecto de la superficie de la provincia

9,2 %

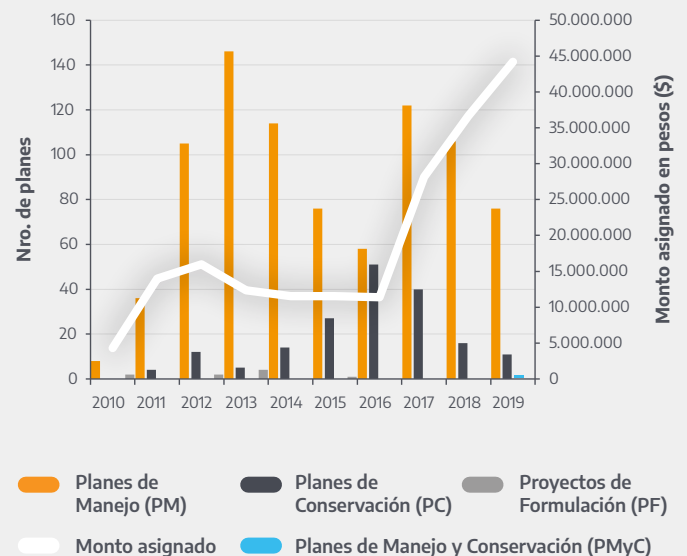
Porcentaje de bosque nativo respecto del total nacional

Distribución porcentual de planes vigentes al 2019 según tipo de titular



Comunidad indígena/campesina (2 %), Organismo gubernamental (2 %), Particular (96 %), Otras instituciones, Sin especificar, Empresa

Cantidad de planes y proyectos compensados por el FNECBN y montos asignados por año



Superficie y cantidad de planes vigentes al 2019 de acuerdo a su modalidad

Modalidades	Sup. (ha)	Cantidad
Aprovechamiento forestal (AF)	13.073	85
Silvopastoril (SP)	28.721	237
Aprovechamiento forestal - silvopastoril (AF-SP)	7.001	6
Productos forestales no madereros y Servicios (PNMyS)	9.423	9
Conservación (CON)	68.018	125
Recuperación (REC)	10.095	145
Recuperación + otras	12.630	26
Total	148.961	633

Número de planes vigentes al 2019 según tipo de plan

Tipo de plan	Cantidad
PC	158
PM	474
PMYC	1
Total	633

Duración promedio en años

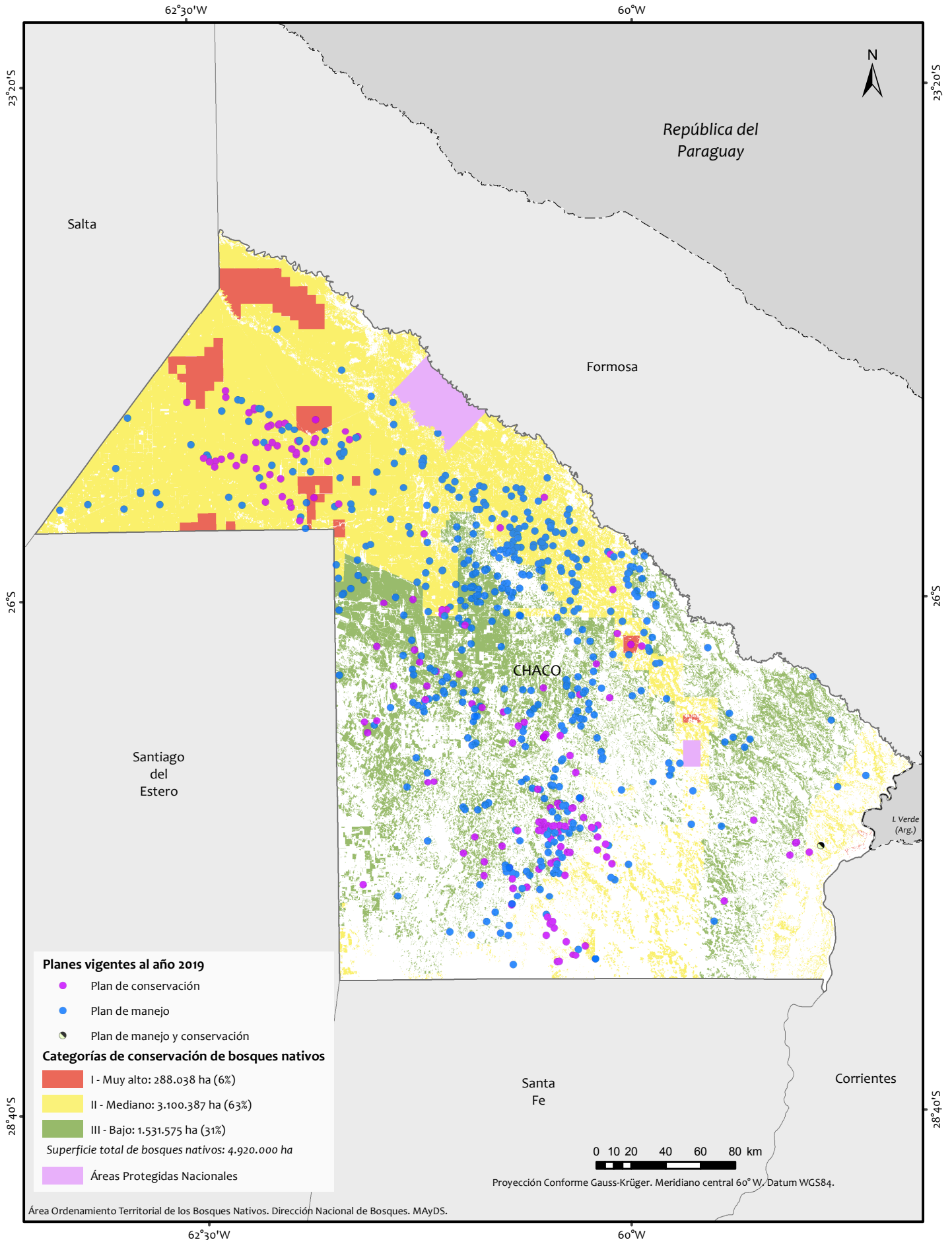


Referencias:

AF incluye planes que contienen las modalidades AF PNMYS-AF. SP incluye planes que contienen las modalidades SP y PNMYS-SP. AF-SP incluye planes que contienen las modalidades AF-SP, PNMYS-AF-SP y AF-CON-SP. CON incluye planes que tienen las modalidades CON, CON-PNMYS, CON-REC, CON-REC-PNMYS, PNMYS-CON, CON-PNMYS-REC-SP, CON-AF-SP. REC + otras incluye planes que contienen las modalidades: REC-AF, REC-AF-SP, REC-PNMYS, REC-PNMYS-AF, REC-PNMYS-AF-SP, REC-PNMYS-SP, REC-SP.

Ordenamiento Territorial de los Bosques Nativos y localización de Planes al año 2019

Provincia del Chaco



- La Administración de Parques Nacionales no presentó la cartografía del Ordenamiento Territorial de los Bosques Nativos a la fecha de confección del presente mapa.

Fuentes:

- SIG IGN, Octubre 2018. Instituto Geográfico Nacional. República Argentina.
- Sistema de Información de Biodiversidad. Febrero 2020. Administración de Parques Nacionales. Argentina.
- Ordenamiento Territorial de los Bosques Nativos provinciales (Ley N° 26.331). Febrero 2020.

Edición: Septiembre 2021.

Superficie de bosque nativo declarado (ha)

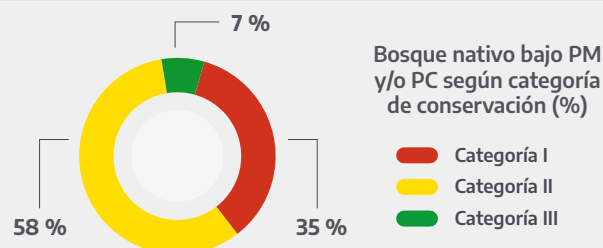
1.052.171

Superficie de bosque nativo bajo PM y/o PC (ha)

196.313

Bosque nativo bajo PM y/o PC respecto al OTBN (%)

18,7



4,7 %



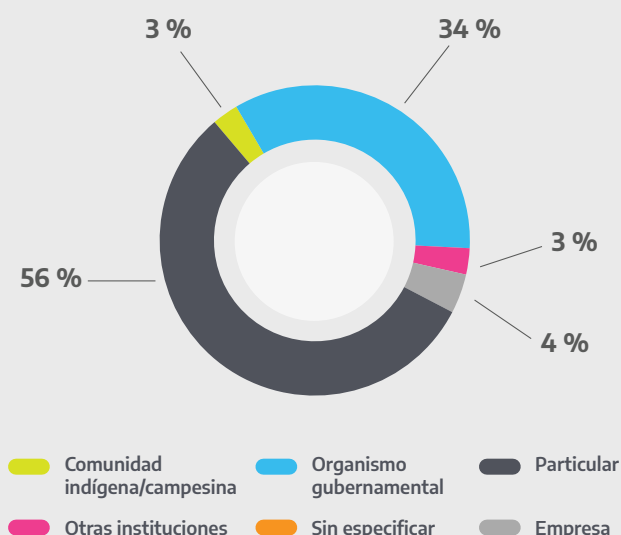
Porcentaje de bosque nativo respecto de la superficie de la provincia

2 %

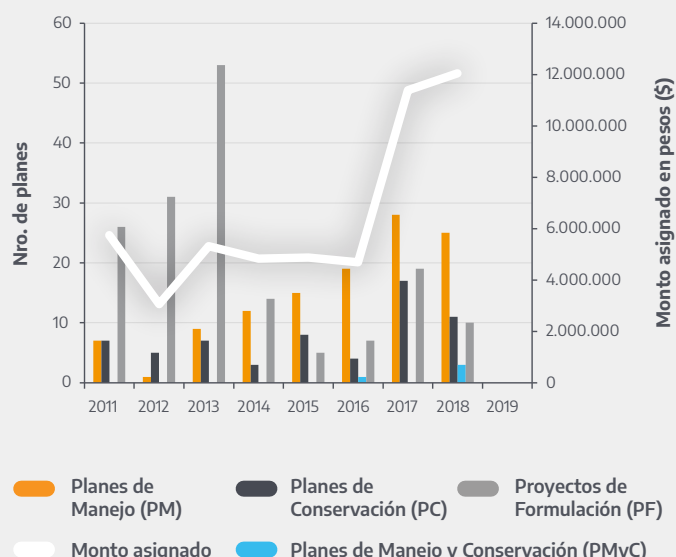


Porcentaje de bosque nativo respecto del total nacional

Distribución porcentual de planes vigentes al 2019 según tipo de titular



Cantidad de planes y proyectos compensados por el FNECBN y montos asignados por año



Superficie y cantidad de planes vigentes al 2019 de acuerdo a su modalidad

Modalidades	Sup. (ha)	Cantidad
Aprovechamiento forestal (AF)	1.726	5
Silvopastoril (SP)	2.463	4
Aprovechamiento forestal - silvopastoril (AF-SP)	883	4
Productos forestales no madereros y Servicios (PNMyS)	3.155	3
Conservación (CON)	166.369	24
Recuperación (REC)	6.720	9
Recuperación + otras	14.997	23
Total	196.313	72

Número de planes vigentes al 2019 según tipo de plan

Tipo de plan	Cantidad
PC	24
PM	44
PMYC	4
Total	72

Duración promedio en años

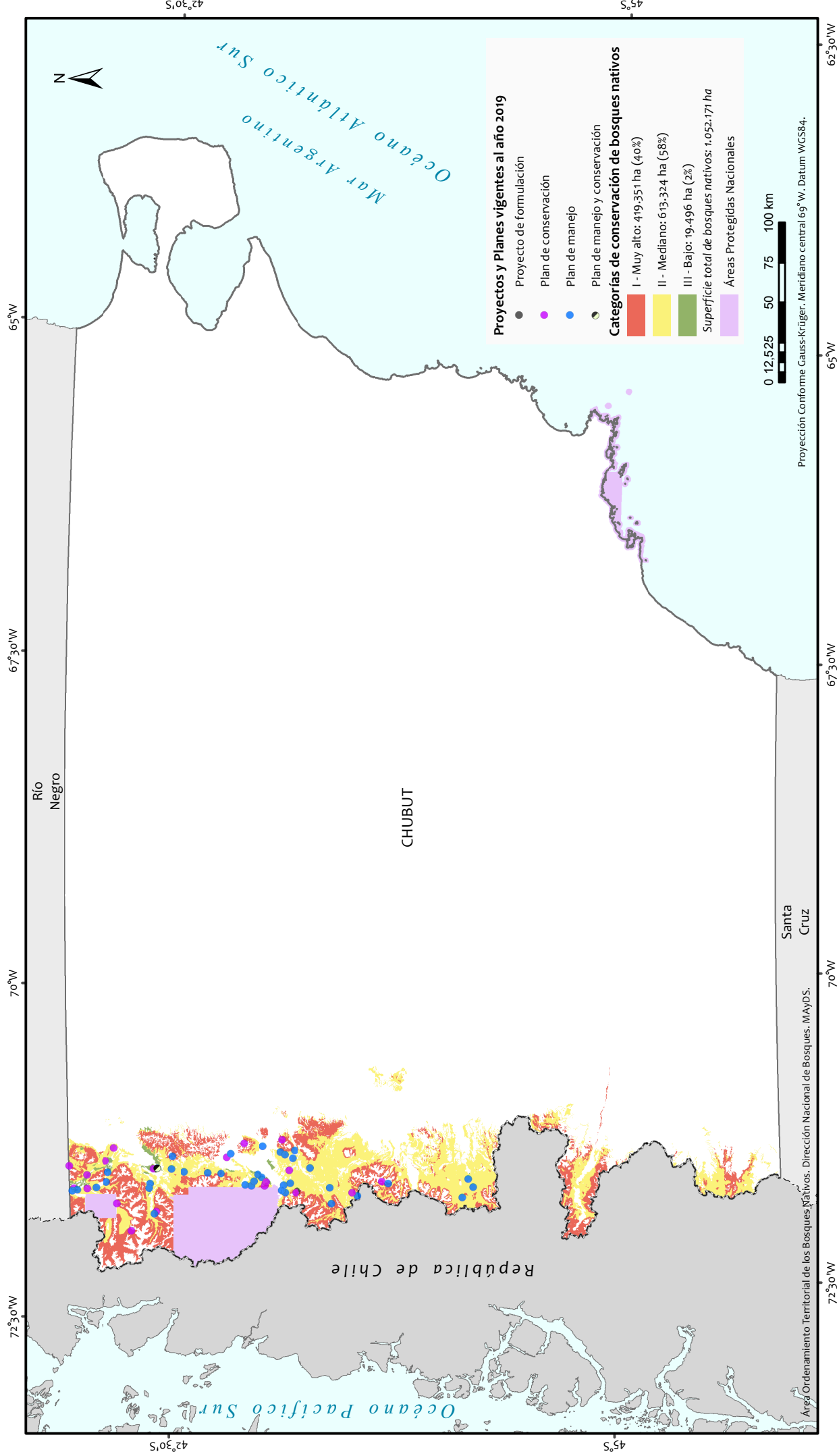


Referencias:

AF incluye planes que contienen las modalidades AF y PNMyS-AF. SP incluye planes que contienen las modalidades SP y PNMyS-SP. AF-SP incluye planes que contienen las modalidades AF-SP, PNMyS-AF-SP y AF-CON-SP. CON incluye planes que tienen las modalidades CON, CON-PNMyS, CON-REC, CON-REC-PNMyS, PNMyS-CON, CON-PNMyS-REC-SP, CON-AF-SP. REC + otras incluye planes que contienen las modalidades: REC-AF, REC-AF-SP, REC-PNMyS, REC-PNMyS-AF, REC-PNMyS-AF-SP, REC-PNMyS-SP, REC-SP.

Ordenamiento Territorial de los Bosques Nativos y localización de Planes al año 2019

Provincia del Chubut



Fuentes:

- SIG IGN, Octubre 2018, Instituto Geográfico Nacional, República Argentina.
- Sistema de Información de Biodiversidad, Febrero 2020, Administración de Parques Nacionales, Argentina.
- Ordenamiento Territorial de los Bosques Nativos provinciales (Ley N° 26.331), Febrero 2020.

Edición: Septiembre 2021.

- La Administración de Parques Nacionales no presentó la cartografía del Ordenamiento Territorial de los Bosques Nativos a la fecha de confección del presente mapa.

Superficie de bosque nativo declarado (ha)

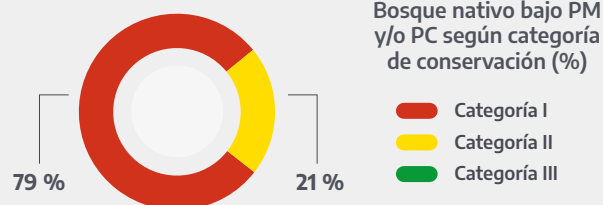
2.923.985

Superficie de bosque nativo bajo PM y/o PC (ha)

363.757

Bosque nativo bajo PM y/o PC respecto al OTBN (%)

12,4



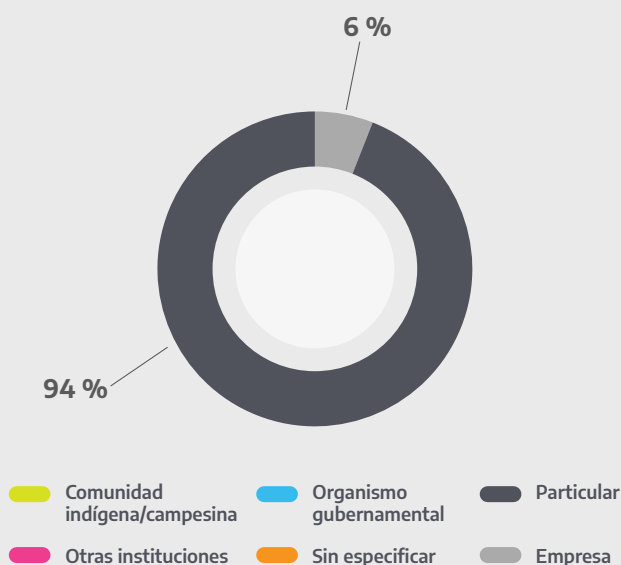
17,7 %

Porcentaje de bosque nativo respecto de la superficie de la provincia

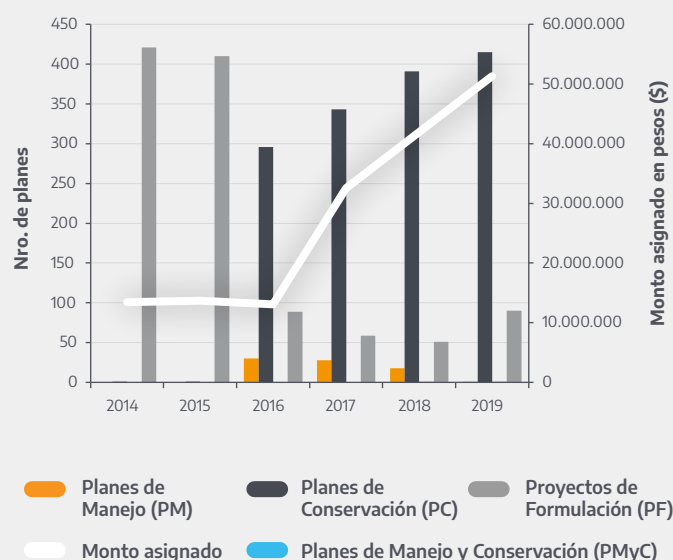
5,5 %

Porcentaje de bosque nativo respecto del total nacional

Distribución porcentual de planes vigentes al 2019 según tipo de titular



Cantidad de planes y proyectos compensados por el FNECBN y montos asignados por año



Superficie y cantidad de planes vigentes al 2019 de acuerdo a su modalidad

Modalidades	Sup. (ha)	Cantidad
Aprovechamiento forestal (AF)	410	2
Aprovechamiento forestal - silvopastoril (AF-SP)	3.839	1
Productos forestales no madereros y Servicios (PNMyS)	1.745	1
Conservación (CON)	354.842	613
Recuperación (REC)	361	3
Recuperación + otras	2.560	29
Total	363.757	649

Número de planes vigentes al 2019 según tipo de plan

Tipo de plan	Cantidad
PC	615
PM	33
PMYC	1
Total	649

Duración promedio en años

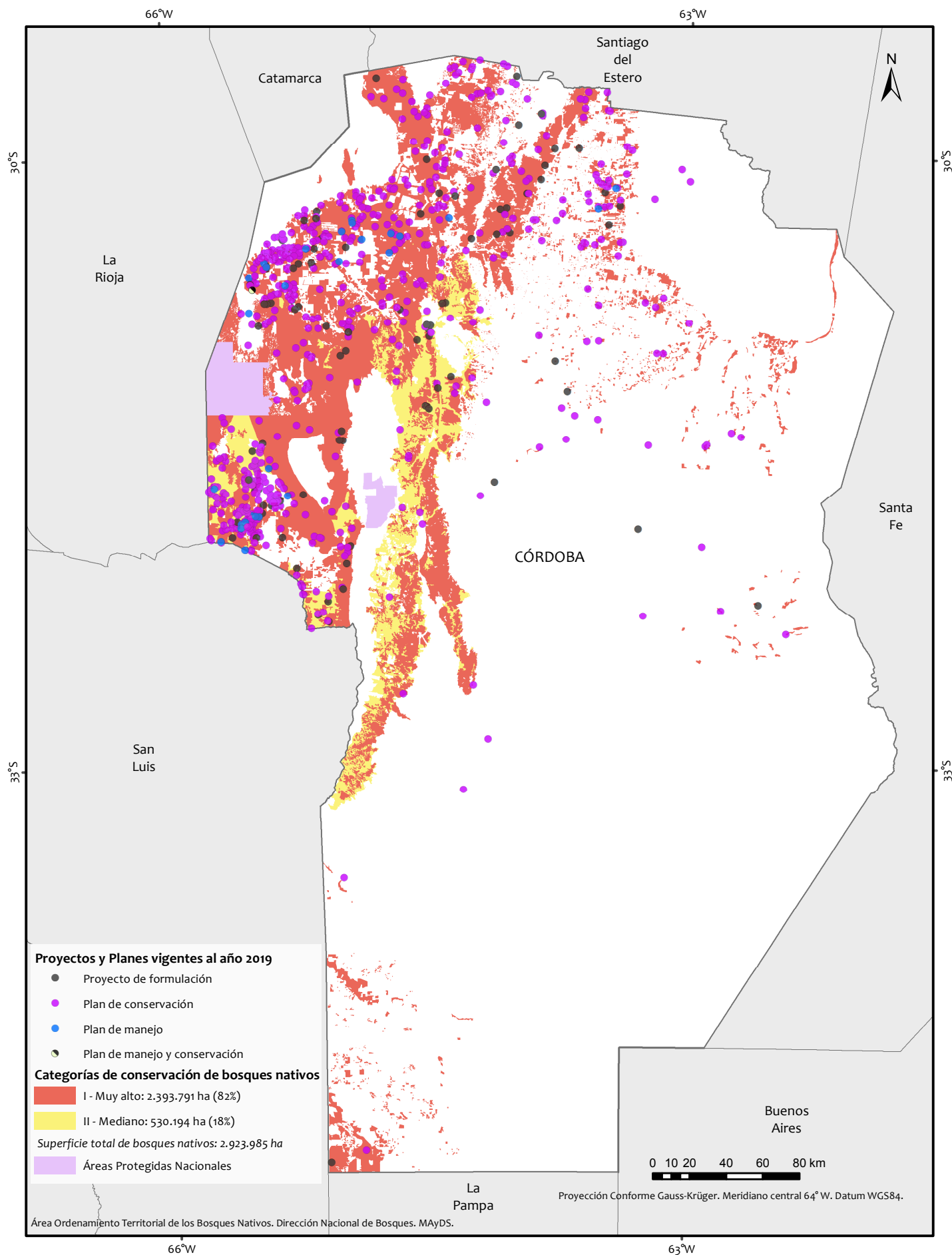


Referencias:

AF incluye planes que contienen las modalidades AF y PNMyS-AF. AF-SP incluye planes que contienen las modalidades AF-SP, PNMyS-AF-SP y AF-CON-SP. CON incluye planes que tienen las modalidades CON, CON-PNMyS, CON-REC, CON-REC-PNMyS, PNMyS-CON, CON-PNMyS-REC-SP, CON-AF-SP, REC + otras incluye planes que contienen las modalidades: REC-AF, REC-AF-SP, REC-PNMyS, REC-PNMyS-AF, REC-PNMyS-AF-SP, REC-PNMyS-SP, REC-SP.

Ordenamiento Territorial de los Bosques Nativos y localización de Planes al año 2019

Provincia de Córdoba



- La Administración de Parques Nacionales no presentó la cartografía del Ordenamiento Territorial de los Bosques Nativos a la fecha de confección del presente mapa.

Fuentes:

- SIG IGN. Octubre 2018. Instituto Geográfico Nacional. República Argentina.
- Sistema de Información de Biodiversidad. Febrero 2020. Administración de Parques Nacionales. Argentina.
- Ordenamiento Territorial de los Bosques Nativos provinciales (Ley N° 26.331). Febrero 2020.
Edición: Septiembre 2021.

Superficie de bosque nativo declarado (ha)

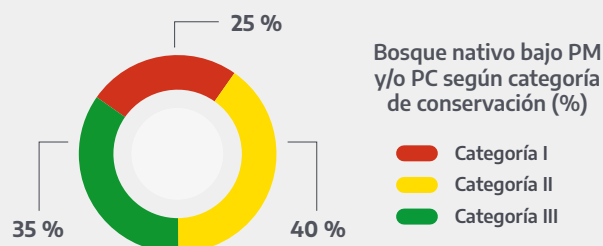
770.319

Superficie de bosque nativo bajo PM y/o PC (ha)

8.196

Bosque nativo bajo PM y/o PC respecto al OTBN (%)

1,1



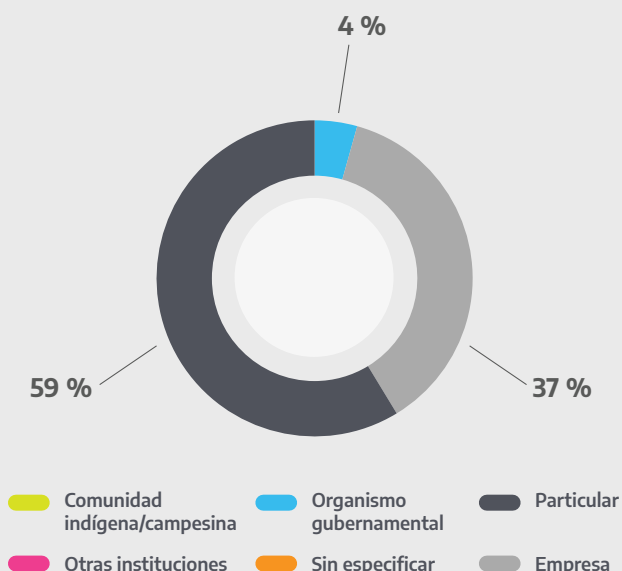
8,7 %

Porcentaje de bosque nativo respecto de la superficie de la provincia

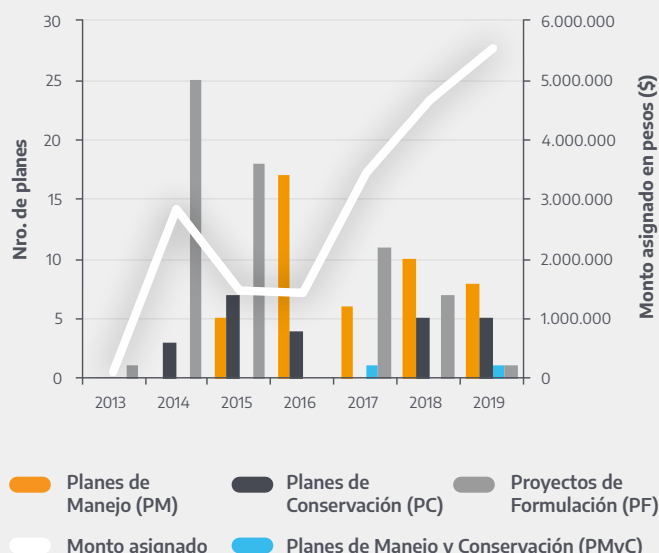
1,4 %

Porcentaje de bosque nativo respecto del total nacional

Distribución porcentual de planes vigentes al 2019 según tipo de titular



Cantidad de planes y proyectos compensados por el FNECBN y montos asignados por año



Superficie y cantidad de planes vigentes al 2019 de acuerdo a su modalidad

Modalidades	Sup. (ha)	Cantidad
Aprovechamiento forestal (AF)	70	1
Silvopastoril (SP)	3.393	26
Conservación (CON)	3.949	10
Recuperación (REC)	305	2
Recuperación + otras	479	6
Total	8.196	45

Número de planes vigentes al 2019 según tipo de plan

Tipo de plan	Cantidad
PC	11
PM	33
PMYC	1
Total	45

Duración promedio en años

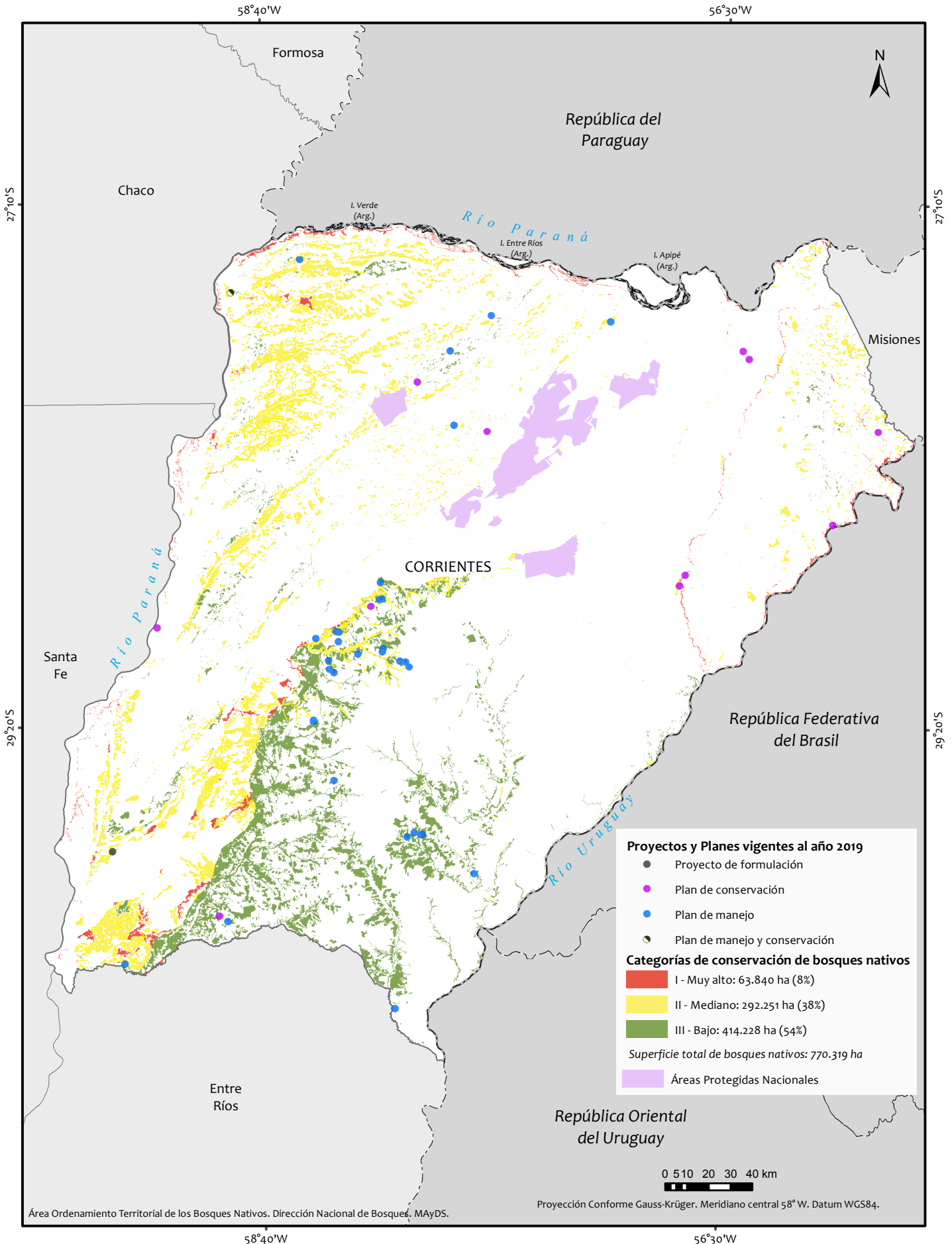


Referencias:

AF incluye planes que contienen las modalidades AF y AF-Productos no Madereros y Servicios (PNMYS). SP incluye planes que contienen las modalidades SP y PNMYS-SP. CON incluye planes que tienen las modalidades CON, CON-PNMYS, CON-REC, CON-REC-PNMYS, PNMYS-CON, CON-PNMYS-REC-SP, CON-AF-SP, REC + otras incluye planes que contienen las modalidades: REC-AF, REC-AF-SP, REC-PNMYS, REC-PNMYS-AF, REC-PNMYS-AF-SP, REC-PNMYS-SP, REC-SP.

Ordenamiento Territorial de los Bosques Nativos y localización de Planes al año 2019

Provincia de Corrientes



- La Administración de Parques Nacionales no presentó la cartografía del Ordenamiento Territorial de los Bosques Nativos a la fecha de confección del presente mapa.

Fuentes:
 - SIG IGN, Octubre 2018. Instituto Geográfico Nacional. República Argentina.
 - Sistema de Información de Biodiversidad. Febrero 2020. Administración de Parques Nacionales. Argentina.
 - Ordenamiento Territorial de los Bosques Nativos provinciales (Ley N° 26.331). Febrero 2020.
 Edición: Septiembre 2021.

Entre Ríos

Ordenamiento Territorial de Bosques Nativos

Ley 10.284

Fecha de sanción: 28 de marzo de 2014

Superficie de bosque nativo declarado (ha)

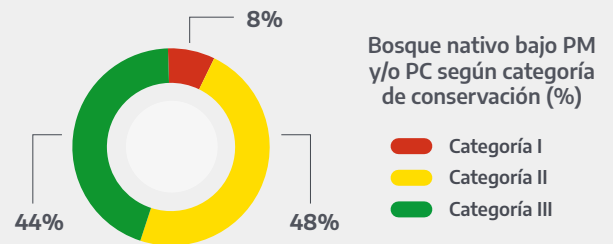
1.920.775

Superficie de bosque nativo bajo PM y/o PC (ha)

12.664

Bosque nativo bajo PM y/o PC respecto al OTBN (%)

0,7



24,4 %



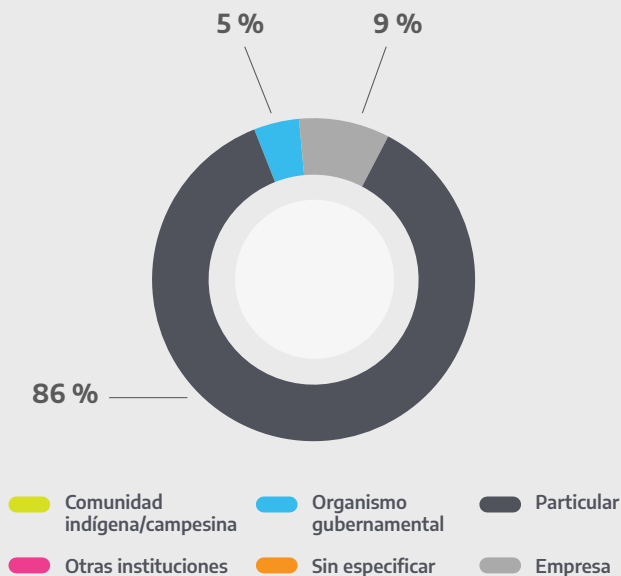
Porcentaje de bosque nativo respecto de la superficie de la provincia

3,6 %

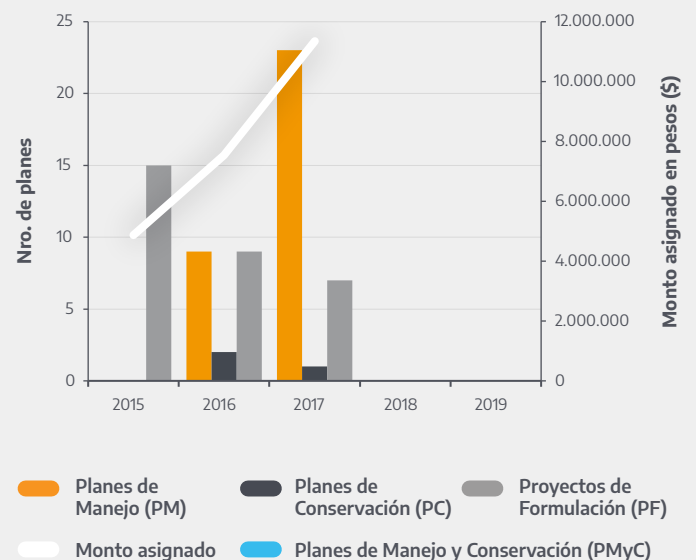


Porcentaje de bosque nativo respecto del total nacional

Distribución porcentual de planes vigentes al 2019 según tipo de titular



Cantidad de planes y proyectos compensados por el FNECBN y montos asignados por año



Superficie y cantidad de planes vigentes al 2019 de acuerdo a su modalidad

Modalidades	Sup. (ha)	Cantidad
Conservación (CON)	1.624	2
Recuperación (REC)	370	2
Recuperación + otras	10.670	18
Total	12.664	22

Número de planes vigentes al 2019 según tipo de plan

Tipo de plan	Cantidad
PC	3
PM	19
Total	22

Duración promedio en años

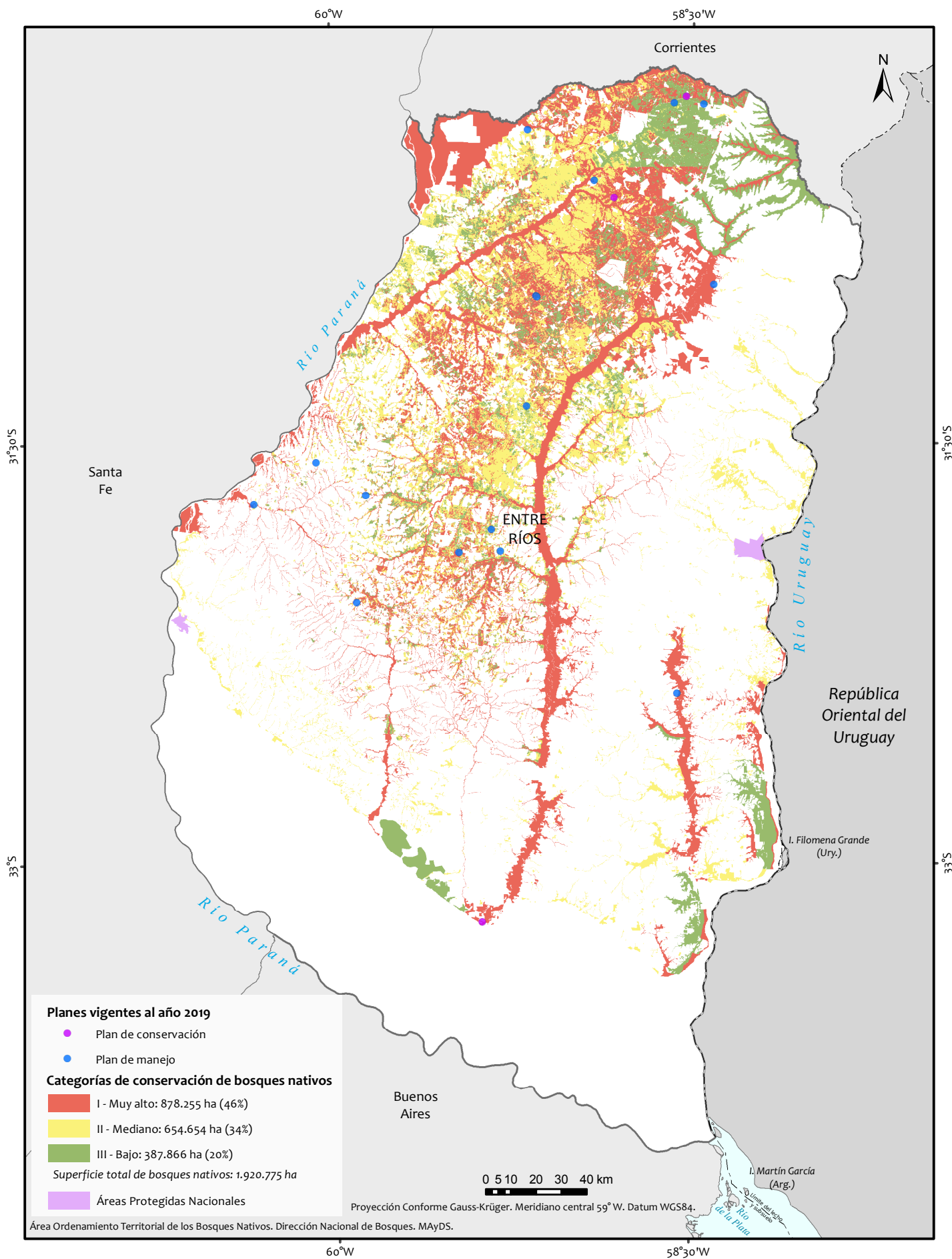


Referencias:

CON incluye planes que tienen las modalidades CON, CON-PNMyS, CON-REC, CON-REC-PNMyS, PNMyS-CON, CON-PNMyS-REC-SP, CON-AF-SP, REC + otras incluye planes que contienen las modalidades: REC- AF, REC-AF-SP, REC-PNMyS, REC-PNMyS-AF, REC-PNMyS-AF-SP, REC-PNMyS-SP, REC-SP.

Ordenamiento Territorial de los Bosques Nativos y localización de Planes al año 2019

Provincia de Entre Ríos



- La Administración de Parques Nacionales no presentó la cartografía del Ordenamiento Territorial de los Bosques Nativos a la fecha de confección del presente mapa.

Fuentes:

- SIG IGN. Octubre 2018. Instituto Geográfico Nacional. República Argentina.
 - Sistema de Información de Biodiversidad. Febrero 2020. Administración de Parques Nacionales. Argentina.
 - Ordenamiento Territorial de los Bosques Nativos provinciales (Ley N° 26.331). Febrero 2020.
- Edición: Septiembre 2021.

Superficie de bosque nativo declarado (ha)

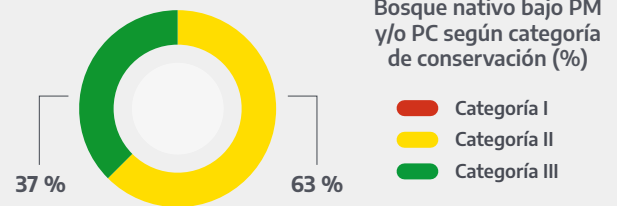
4.208.999

Superficie de bosque nativo bajo PM y/o PC (ha)

6.912

Bosque nativo bajo PM y/o PC respecto al OTBN (%)

0,2



58,4 %




Porcentaje de bosque nativo respecto de la superficie de la provincia

7,9 %



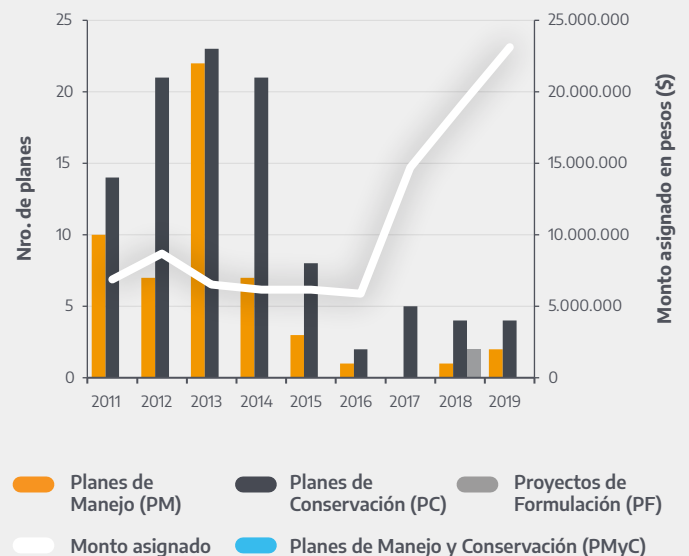
Porcentaje de bosque nativo respecto del total nacional

Distribución porcentual de planes vigentes al 2019 según tipo de titular



Comunidad indígena/campesina Organismo gubernamental Particular
Otras instituciones Sin especificar Empresa

Cantidad de planes y proyectos compensados por el FNECBN y montos asignados por año



Superficie y cantidad de planes vigentes al 2019 de acuerdo a su modalidad

Modalidades	Sup. (ha)	Cantidad
Silvopastoril (SP)	12	1
Productos forestales no madereros y Servicios (PNMyS)	5.744	3
Conservación (CON)	1.156	2
Total	6.912	6

Número de planes vigentes al 2019 según tipo de plan

Tipo de plan	Cantidad
PC	4
PM	2
Total	6

Duración promedio en años

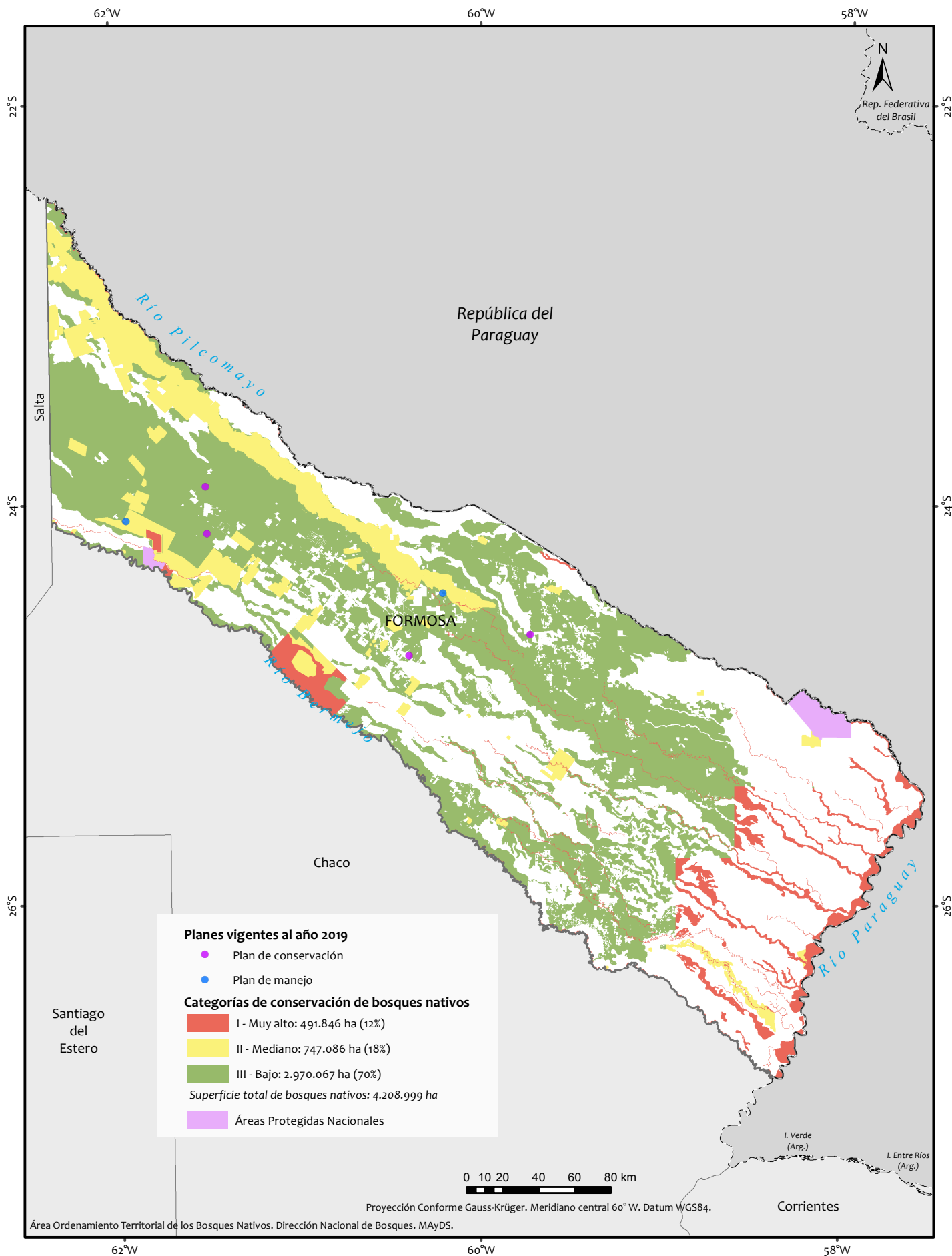


Referencias:

SP incluye planes que contienen las modalidades SP y PNMyS-SP. CON incluye planes que tienen las modalidades CON, CON-PNMyS, CON-REC, CON-REC-PNMyS, PNMyS-CON, CON-PNMyS-REC-SP, CON-AF-SP.

Ordenamiento Territorial de los Bosques Nativos y localización de Planes al año 2019

Provincia de Formosa



- La Administración de Parques Nacionales no presentó la cartografía del Ordenamiento Territorial de los Bosques Nativos a la fecha de confección del presente mapa.

Fuentes:

- SIG IGN, Octubre 2018. Instituto Geográfico Nacional. República Argentina.
- Sistema de Información de Biodiversidad. Febrero 2020. Administración de Parques Nacionales. Argentina.
- Ordenamiento Territorial de los Bosques Nativos provinciales (Ley N° 26.331). Febrero 2020.
Edición: Septiembre 2021.

Superficie de bosque nativo declarado (ha)

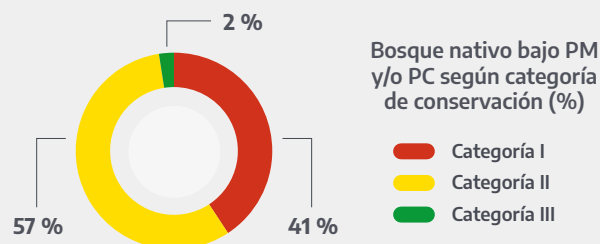
1.110.268

Superficie de bosque nativo bajo PM y/o PC (ha)

288.700

Bosque nativo bajo PM y/o PC respecto al OTBN (%)

26



20,9 %



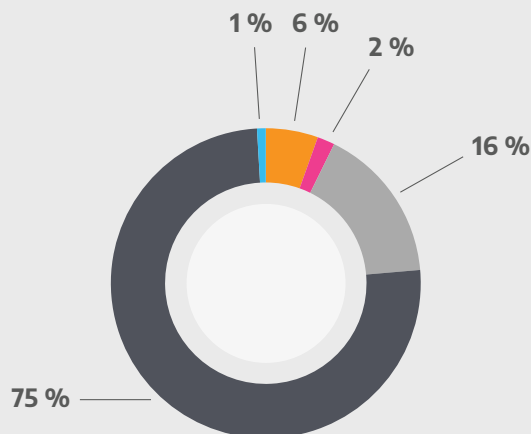
Porcentaje de bosque nativo respecto de la superficie de la provincia

2,1 %



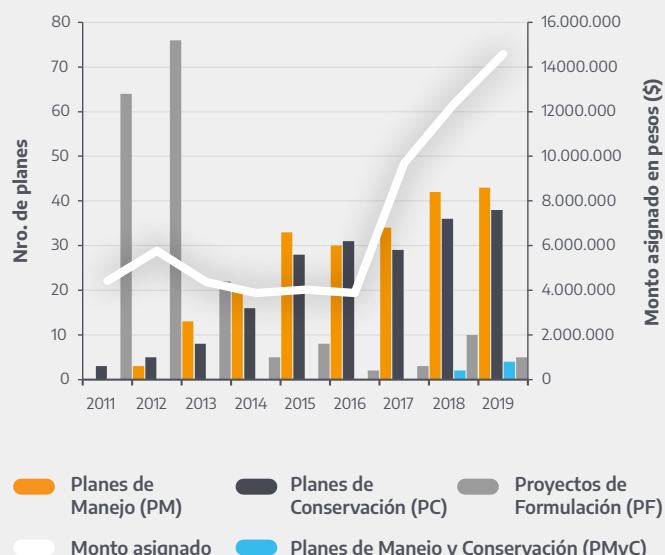
Porcentaje de bosque nativo respecto del total nacional

Distribución porcentual de planes vigentes al 2019 según tipo de titular



Comunidad indígena/campesina
Organismo gubernamental
Particular
Otras instituciones
Sin especificar
Empresa

Cantidad de planes y proyectos compensados por el FNECBN y montos asignados por año



Superficie y cantidad de planes vigentes al 2019 de acuerdo a su modalidad

Modalidades	Sup. (ha)	Cantidad
Aprovechamiento forestal (AF)	9.708	3
Silvopastoril (SP)	888	2
Aprovechamiento forestal - silvopastoril (AF-SP)	8.872	3
Productos forestales no madereros y Servicios (PNMyS)	162	1
Conservación (CON)	145.292	46
Recuperación (REC)	18.699	7
Recuperación + otras	105.079	43
Total	288.700	105

Número de planes vigentes al 2019 según tipo de plan

Tipo de plan	Cantidad
PC	46
PM	55
PMYC	4
Total	105

Duración promedio en años

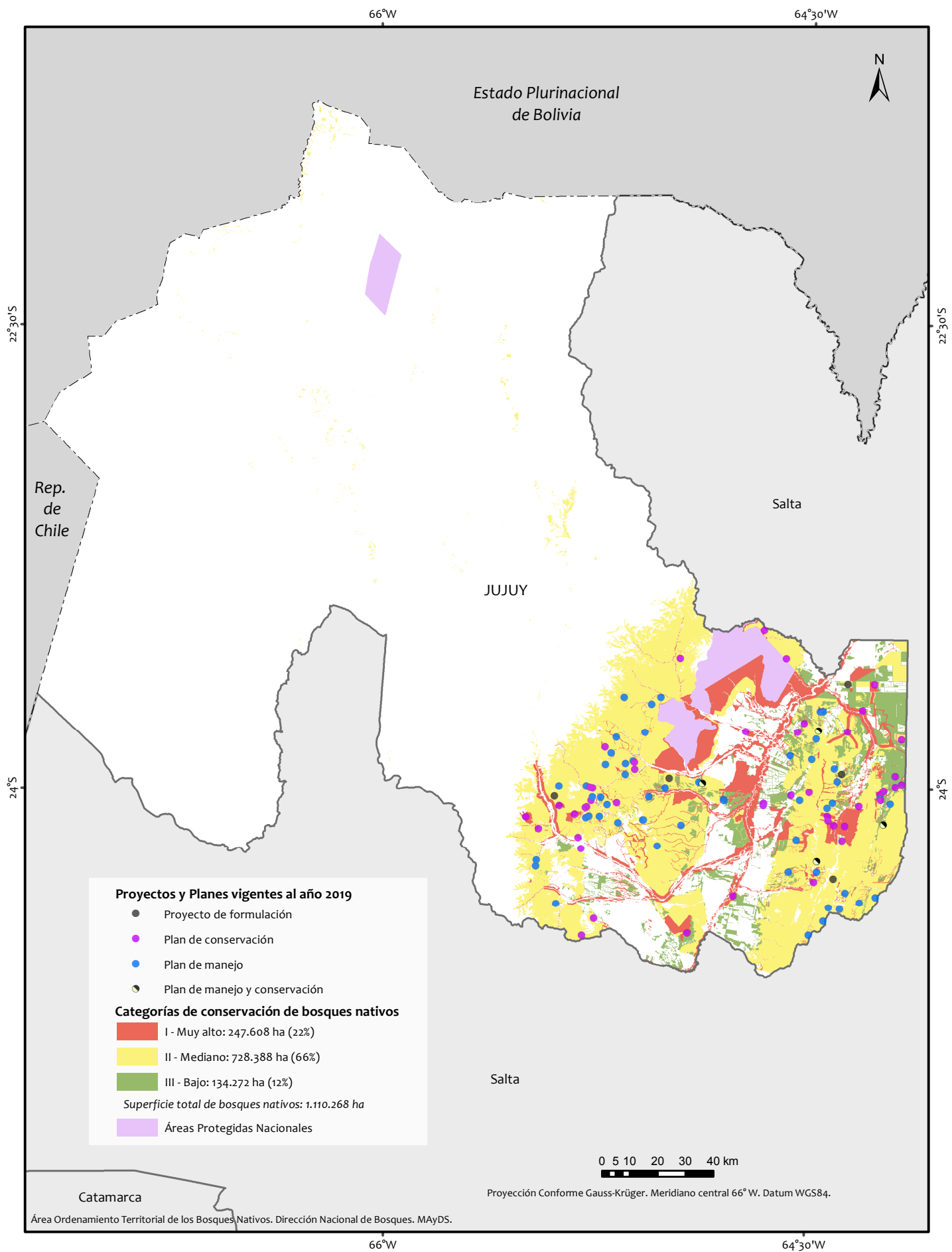


Referencias:

AF incluye planes que contienen las modalidades AF y PNMyS-AF. SP incluye planes que contienen las modalidades SP y PNMyS-SP. AF-SP incluye planes que contienen las modalidades AF-SP, PNMyS-AF-SP y AF-CON-SP. CON incluye planes que tienen las modalidades CON, CON-PNMyS, CON-REC, CON-REC-PNMyS, PNMyS-CON, CON-PNMyS-REC-SP, CON-AF-SP. REC + otras incluye planes que contienen las modalidades: REC-AF, REC-AF-SP, REC-PNMyS, REC-PNMyS-AF, REC-PNMyS-AF-SP, REC-PNMyS-SP, REC-SP.

Ordenamiento Territorial de los Bosques Nativos y localización de Planes al año 2019

Provincia de Jujuy



- La Administración de Parques Nacionales no presentó la cartografía del Ordenamiento Territorial de los Bosques Nativos a la fecha de confección del presente mapa.

Fuentes:

- SIG IGN. Octubre 2018. Instituto Geográfico Nacional. República Argentina.
- Sistema de Información de Biodiversidad. Febrero 2020. Administración de Parques Nacionales. Argentina.
- Ordenamiento Territorial de los Bosques Nativos provinciales (Ley N° 26.331). Febrero 2020.
Edición: Septiembre 2021.

Superficie de bosque nativo declarado (ha)

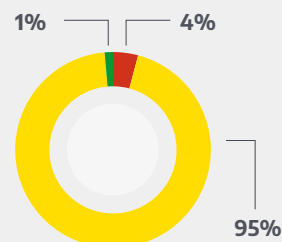
3.343.376

Superficie de bosque nativo bajo PM y/o PC (ha)

230.306

Bosque nativo bajo PM y/o PC respecto al OTBN (%)

6,9



Bosque nativo bajo PM y/o PC según categoría de conservación (%)

- Categoría I
- Categoría II
- Categoría III

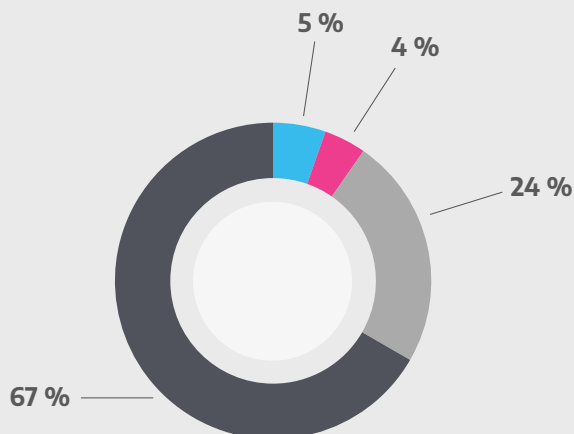
23,3 %

Porcentaje de bosque nativo respecto de la superficie de la provincia

6,3 %

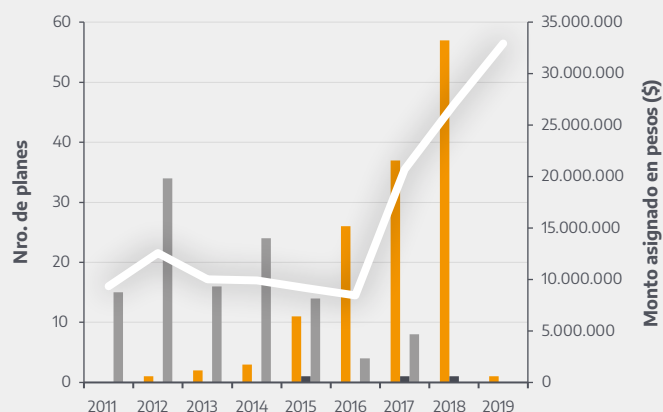
Porcentaje de bosque nativo respecto del total nacional

Distribución porcentual de planes vigentes al 2019 según tipo de titular



- Comunidad indígena/campesina
- Organismo gubernamental
- Particular
- Otras instituciones
- Sin especificar
- Empresa

Cantidad de planes y proyectos compensados por el FNECBN y montos asignados por año



- Planes de Manejo (PM)
- Planes de Conservación (PC)
- Proyectos de Formulación (PF)
- Monto asignado
- Planes de Manejo y Conservación (PMYC)

Superficie y cantidad de planes vigentes al 2019 de acuerdo a su modalidad

Modalidades	Sup. (ha)	Cantidad
Silvopastoril (SP)	158.546	66
Aprovechamiento forestal - silvopastoril (AF-SP)	14.498	5
Productos forestales no madereros y Servicios (PNMyS)	7.500	1
Conservación (CON)	10.770	2
Recuperación + otras	38.992	19
Total	230.306	93

Número de planes vigentes al 2019 según tipo de plan

Tipo de plan	Cantidad
PC	2
PM	91
Total	93

Duración promedio en años

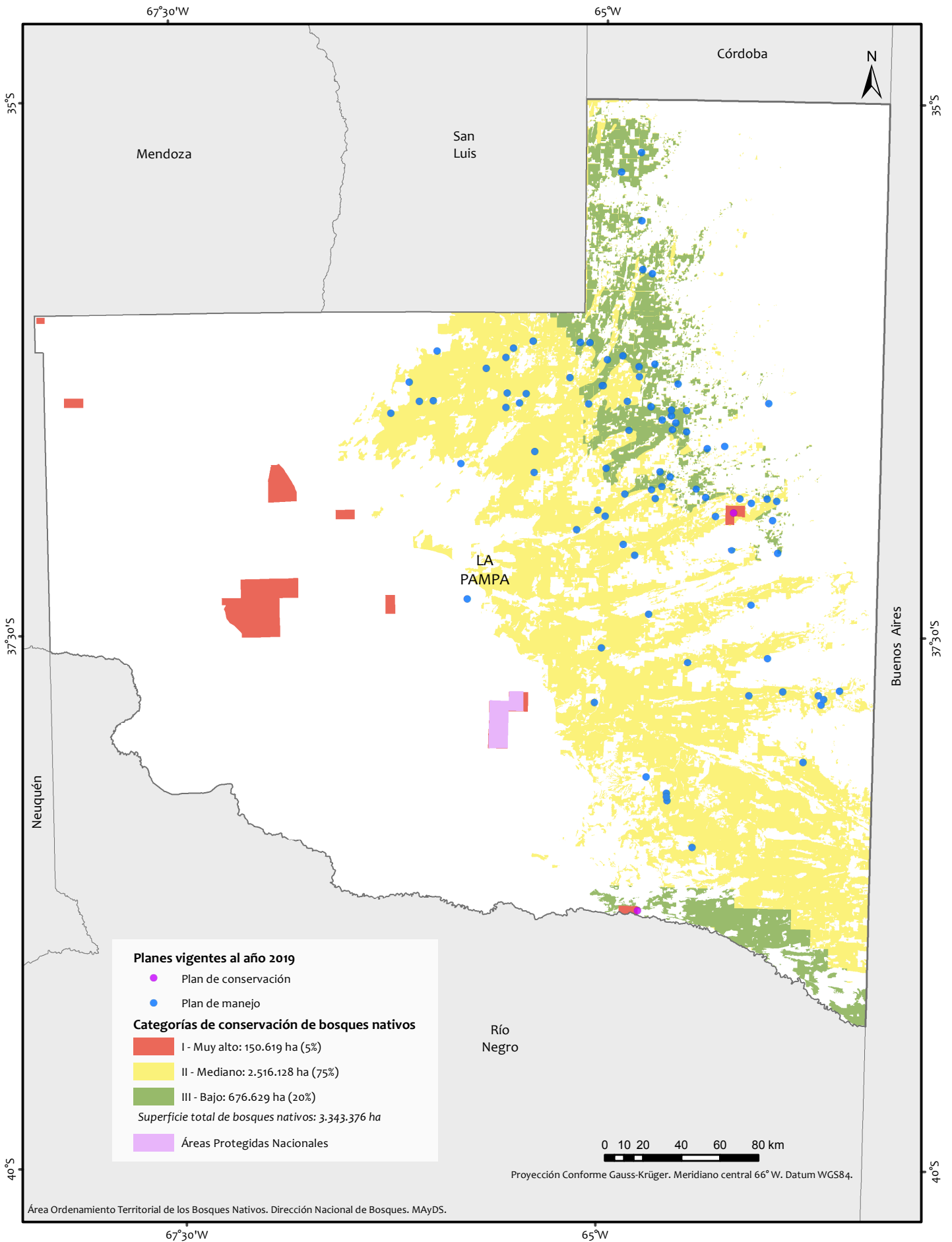


Referencias:

SP incluye planes que contienen las modalidades SP y PNMyS-SP. AF-SP incluye planes que contienen las modalidades AF-SP, PNMyS-AF-SP y AF-CON-SP. CON incluye planes que tienen las modalidades CON, CON-PNMyS, CON-REC, CON-REC-PNMyS, PNMyS-CON, CON-PNMyS-REC-SP, CON-AF-SP. REC + otras incluye planes que contienen las modalidades: REC-AF, REC-AF-SP, REC-PNMyS, REC-PNMyS-AF, REC-PNMyS-AF-SP, REC-PNMyS-SP, REC-SP.

Ordenamiento Territorial de los Bosques Nativos y localización de Planes al año 2019

Provincia de La Pampa



- La Administración de Parques Nacionales no presentó la cartografía del Ordenamiento Territorial de los Bosques Nativos a la fecha de confección del presente mapa.

Fuentes:

- SIG IGN. Octubre 2018. Instituto Geográfico Nacional. República Argentina.
- Sistema de Información de Biodiversidad. Febrero 2020. Administración de Parques Nacionales. Argentina.
- Ordenamiento Territorial de los Bosques Nativos provinciales (Ley N° 26.331). Febrero 2020.

Edición: Septiembre 2021.

Superficie de bosque nativo declarado (ha)

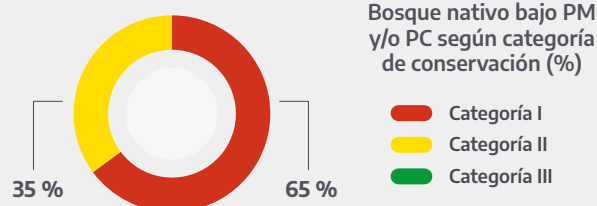
1.030.821

Superficie de bosque nativo bajo PM y/o PC (ha)

1.599

Bosque nativo bajo PM y/o PC respecto al OTBN (%)

0,2



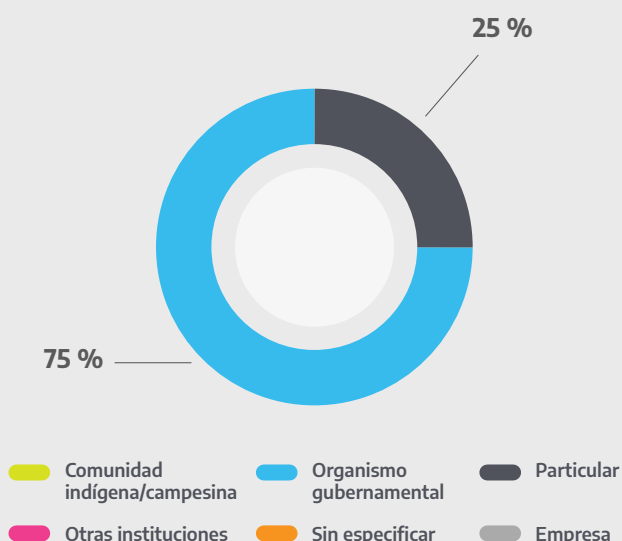
11,5 %

Porcentaje de bosque nativo respecto de la superficie de la provincia

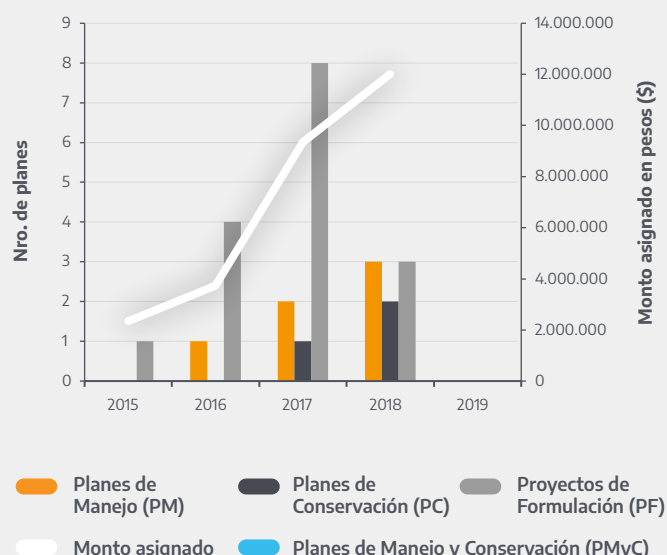
1,9 %

Porcentaje de bosque nativo respecto del total nacional

Distribución porcentual de planes vigentes al 2019 según tipo de titular



Cantidad de planes y proyectos compensados por el FNECBN y montos asignados por año



Superficie y cantidad de planes vigentes al 2019 de acuerdo a su modalidad

Modalidades	Sup. (ha)	Cantidad
Conservación (CON)	972	1
Recuperación (REC)	627	3
Total	1.599	4

Número de planes vigentes al 2019 según tipo de plan

Tipo de plan	Cantidad
PC	2
PM	2
Total	4

Duración promedio en años

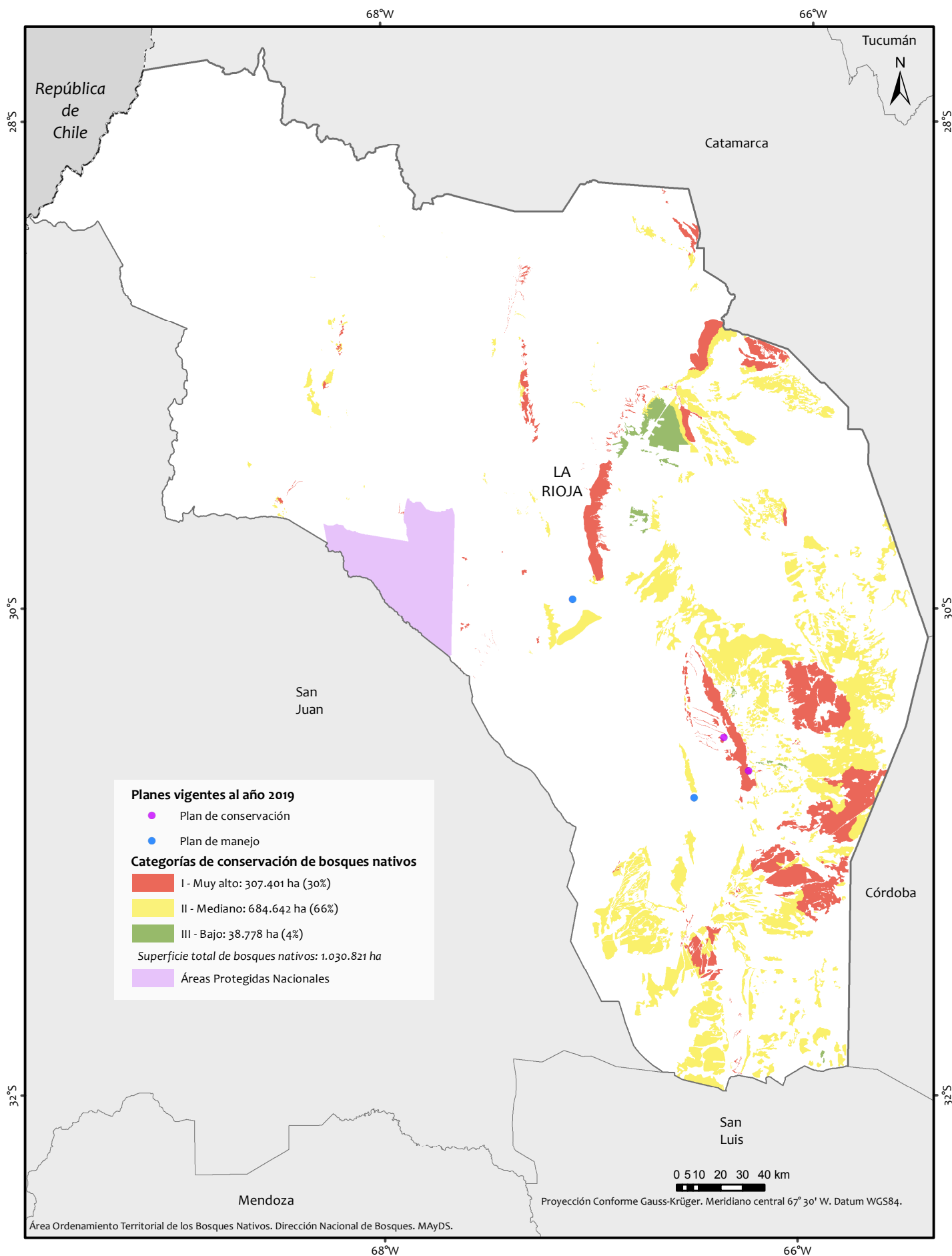


Referencias:

CON incluye planes que tienen las modalidades CON, CON-PNMyS, CON-REC, CON-REC-PNMyS, PNMyS-CON, CON-PNMyS-REC-SP, CON-AF-SP.

Ordenamiento Territorial de los Bosques Nativos y localización de Planes al año 2019

Provincia de La Rioja



- La Administración de Parques Nacionales no presentó la cartografía del Ordenamiento Territorial de los Bosques Nativos a la fecha de confección del presente mapa.

Fuentes:
 - SIG IGN. Octubre 2018. Instituto Geográfico Nacional. República Argentina.
 - Sistema de Información de Biodiversidad. Febrero 2020. Administración de Parques Nacionales. Argentina.
 - Ordenamiento Territorial de los Bosques Nativos provinciales (Ley N° 26.331). Febrero 2020.
 Edición: Septiembre 2021.

Mendoza

Ordenamiento Territorial de Bosques Nativos

Ley 8.195

Fecha de sanción: 14 de julio de 2010

Superficie de bosque nativo declarado (ha)

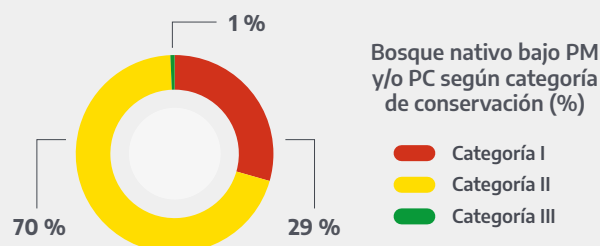
2.034.188

Superficie de bosque nativo bajo PM y/o PC (ha)

192.442

Bosque nativo bajo PM y/o PC respecto al OTBN (%)

9,5



13,7 %



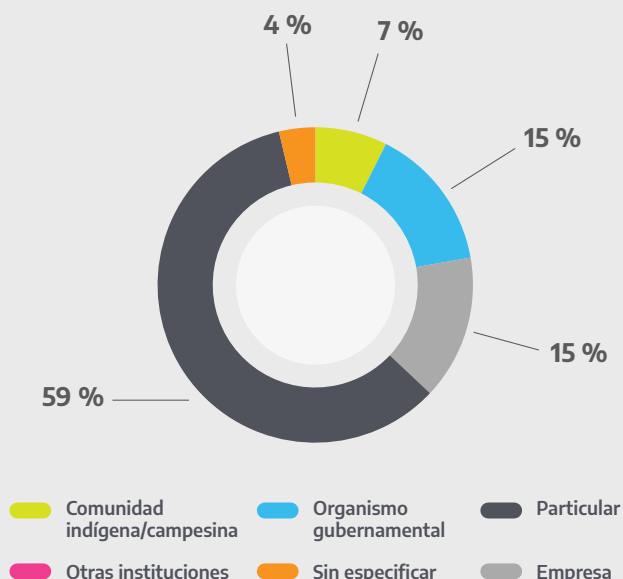
Porcentaje de bosque nativo respecto de la superficie de la provincia

3,8 %

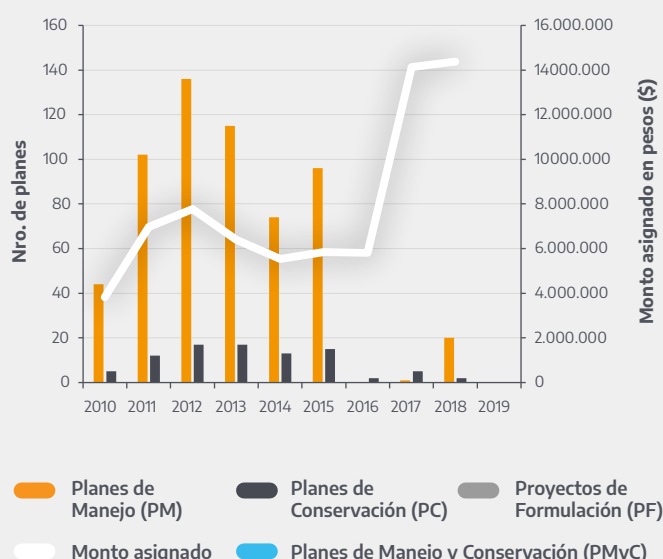


Porcentaje de bosque nativo respecto del total nacional

Distribución porcentual de planes vigentes al 2019 según tipo de titular



Cantidad de planes y proyectos compensados por el FNECBN y montos asignados por año



Superficie y cantidad de planes vigentes al 2019 de acuerdo a su modalidad

Modalidades	Sup. (ha)	Cantidad
Silvopastoril (SP)	133.126	21
Productos forestales no madereros y Servicios (PNMyS)	2.908	1
Conservación (CON)	55.208	4
Recuperación + otras	1.200	1
Total	192.442	27

Número de planes vigentes al 2019 según tipo de plan

Tipo de plan	Cantidad
PC	5
PM	22
Total	27

Duración promedio en años

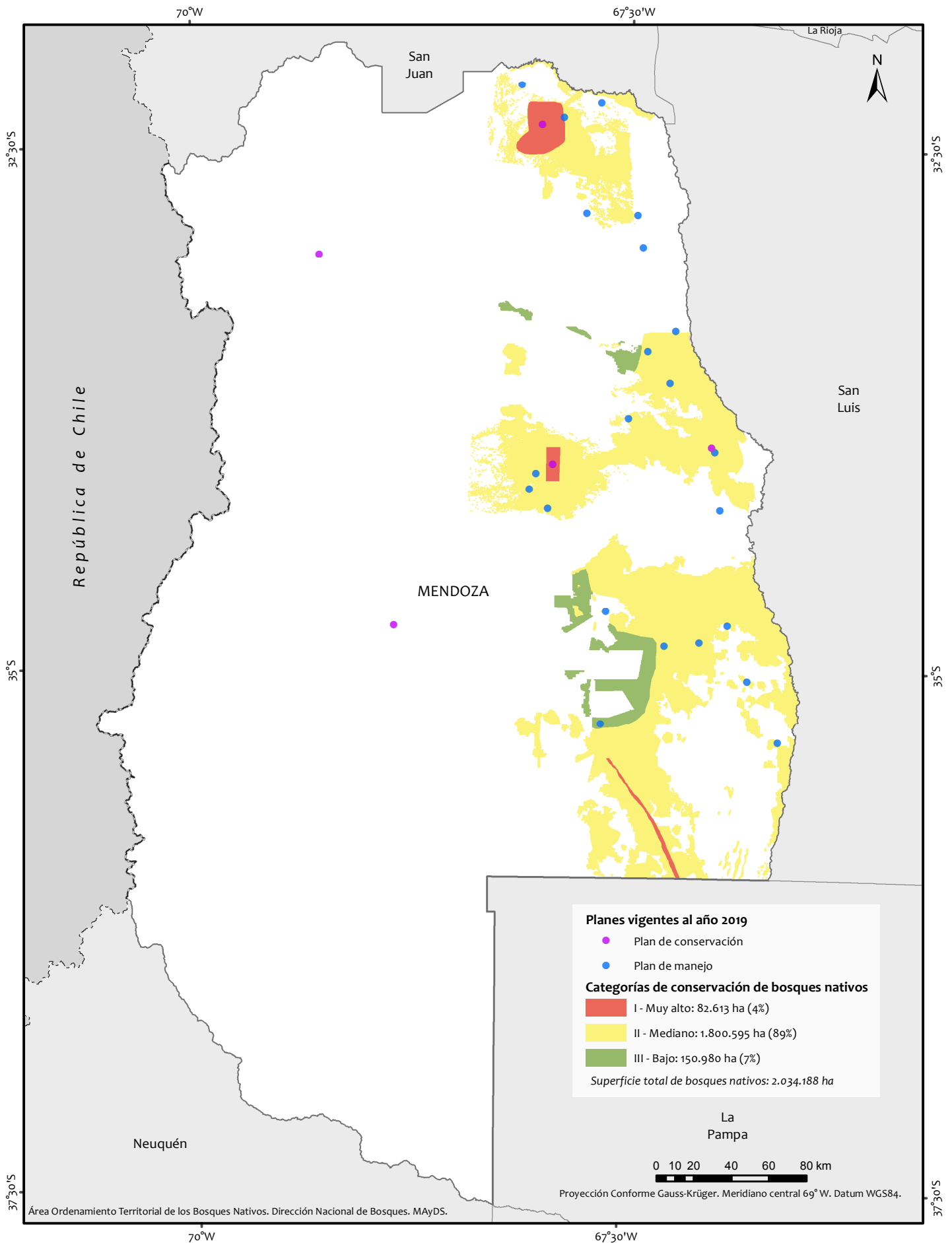


Referencias:

SP incluye planes que contienen las modalidades SP y PNMyS-SP. CON incluye planes que tienen las modalidades CON, CON-PNMyS, CON-REC, CON-REC-PNMyS, PNMyS-CON, CON-PNMyS-REC-SP, CON- AF-SP. REC + otras incluye planes que contienen las modalidades: REC- AF, REC-AF-SP, REC-PNMyS, REC-PNMyS-AF, REC-PNMyS-AF-SP, REC-PNMyS-SP, REC-SP.

Ordenamiento Territorial de los Bosques Nativos y localización de Planes al año 2019

Provincia de Mendoza



- La Administración de Parques Nacionales no presentó la cartografía del Ordenamiento Territorial de los Bosques Nativos a la fecha de confección del presente mapa.

Fuentes:

- SIG IGN. Octubre 2018. Instituto Geográfico Nacional. República Argentina.
- Sistema de Información de Biodiversidad. Febrero 2020. Administración de Parques Nacionales. Argentina.
- Ordenamiento Territorial de los Bosques Nativos provinciales (Ley N° 26.331). Febrero 2020.

Edición: Septiembre 2021.

Misiones

Ordenamiento Territorial de Bosques Nativos

Ley XVI-105

Fecha de sanción: 2 de septiembre de 2010

(Actualizado por Res. Min. de Ecol. 265 del 7 de agosto de 2017)

Superficie de bosque nativo declarado (ha)

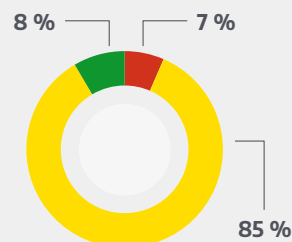
1.612.558

Superficie de bosque nativo bajo PM y/o PC (ha)

217.887

Bosque nativo bajo PM y/o PC respecto al OTBN (%)

13,5



Bosque nativo bajo PM y/o PC según categoría de conservación (%)

- Categoría I
- Categoría II
- Categoría III

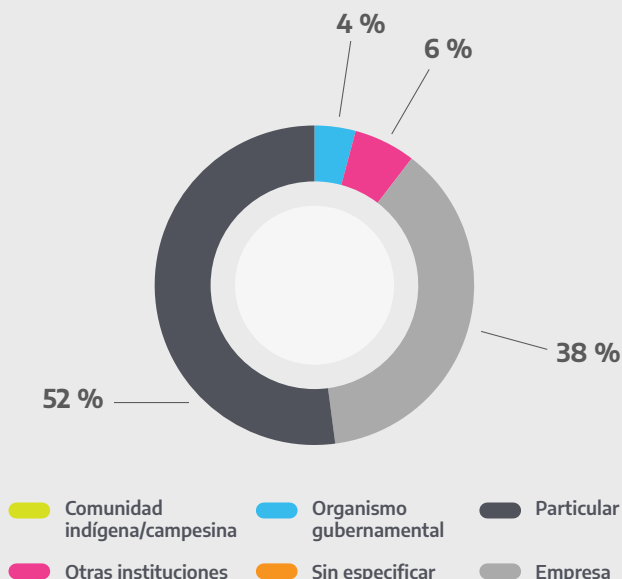
54,1 %

Porcentaje de bosque nativo respecto de la superficie de la provincia

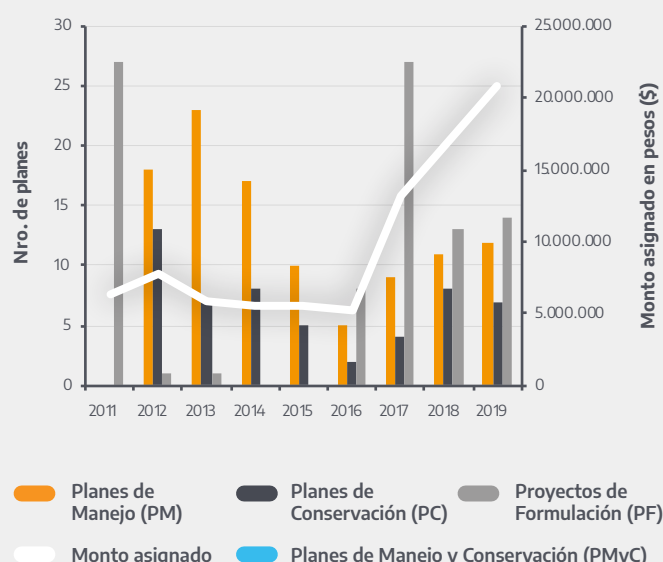
3 %

Porcentaje de bosque nativo respecto del total nacional

Distribución porcentual de planes vigentes al 2019 según tipo de titular



Cantidad de planes y proyectos compensados por el FNECBN y montos asignados por año



Superficie y cantidad de planes vigentes al 2019 de acuerdo a su modalidad

Modalidades	Sup. (ha)	Cantidad
Aprovechamiento forestal (AF)	36.418	13
Conservación (CON)	45.995	20
Productos forestales no madereros y Servicios (PNMyS)	1.256	1
Recuperación (REC)	7.691	4
Recuperación + otras	126.527	44
Total	217.887	82

Número de planes vigentes al 2019 según tipo de plan

Tipo de plan	Cantidad
PC	22
PM	60
Total	82

Duración promedio en años

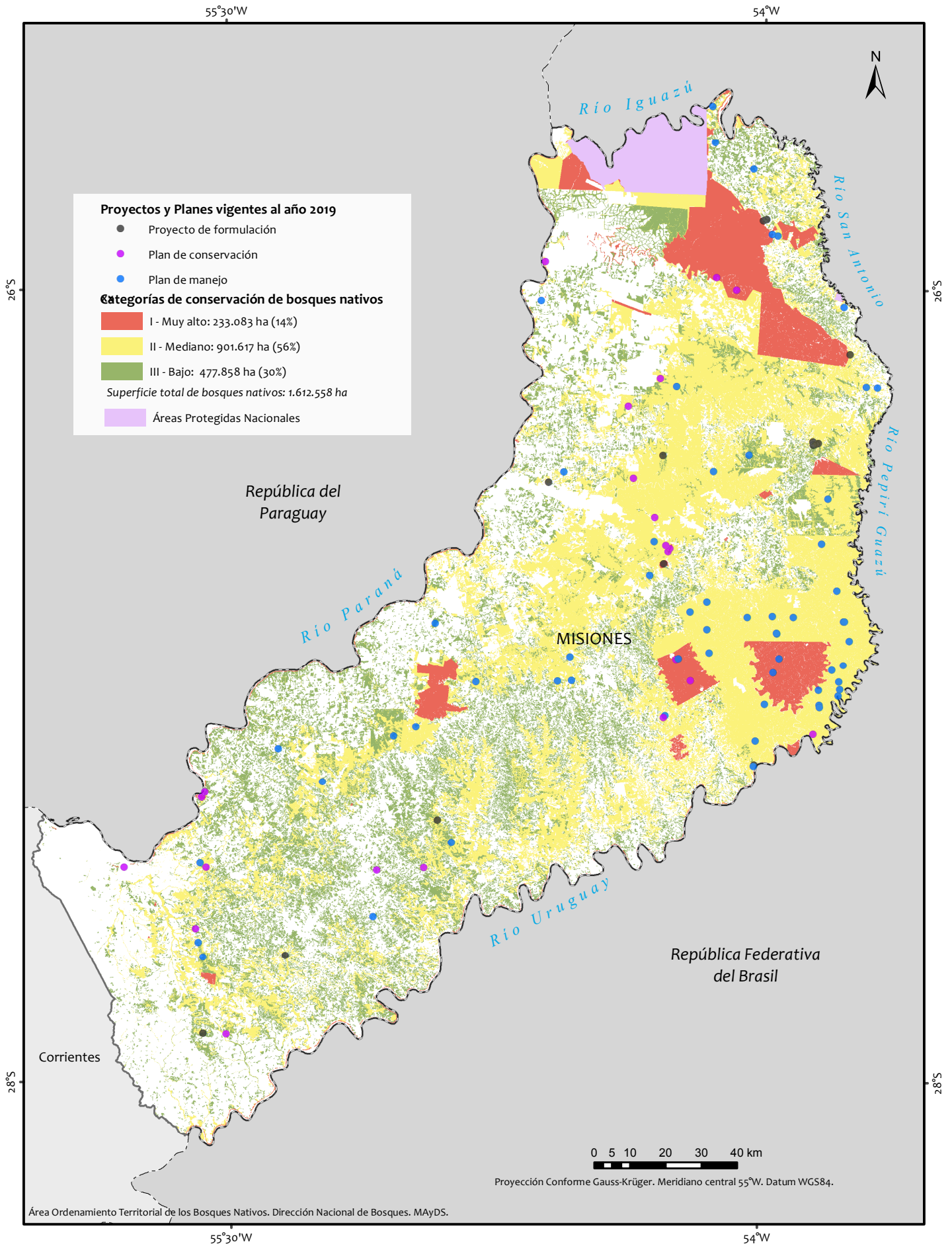


Referencias:

AF incluye planes que contienen las modalidades AF, PNMyS-AF. CON incluye planes que tienen las modalidades CON, CON-PNMyS, CON-REC, CON-REC-PNMyS, PNMyS-CON, CON-PNMyS-REC-SP, CON- AF-SP. REC + otras incluye planes que contienen las modalidades: REC- AF, REC-AF-SP, REC-PNMyS, REC-PNMyS-AF, REC-PNMyS-AF-SP, REC-PNMyS-SP, REC-SP.

Ordenamiento Territorial de los Bosques Nativos y localización de Planes al año 2019

Provincia de Misiones



- La Administración de Parques Nacionales no presentó la cartografía del Ordenamiento Territorial de los Bosques Nativos a la fecha de confección del presente mapa.

Fuentes:
- SIG IGN. Octubre 2018. Instituto Geográfico Nacional. República Argentina.
- Sistema de Información de Biodiversidad. Febrero 2020. Administración de Parques Nacionales. Argentina.
- Ordenamiento Territorial de los Bosques Nativos provinciales (Ley N° 26.331). Febrero 2020.
Edición: Septiembre 2021.

Superficie de bosque nativo declarado (ha)

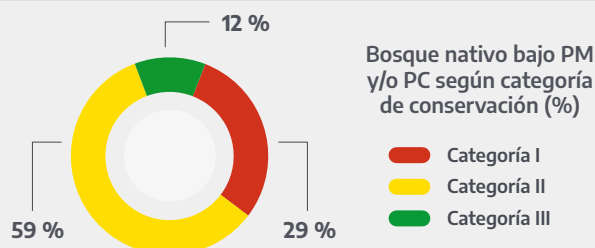
543.917

Superficie de bosque nativo bajo PM y/o PC (ha)

212.915

Bosque nativo bajo PM y/o PC respecto al OTBN (%)

39,1



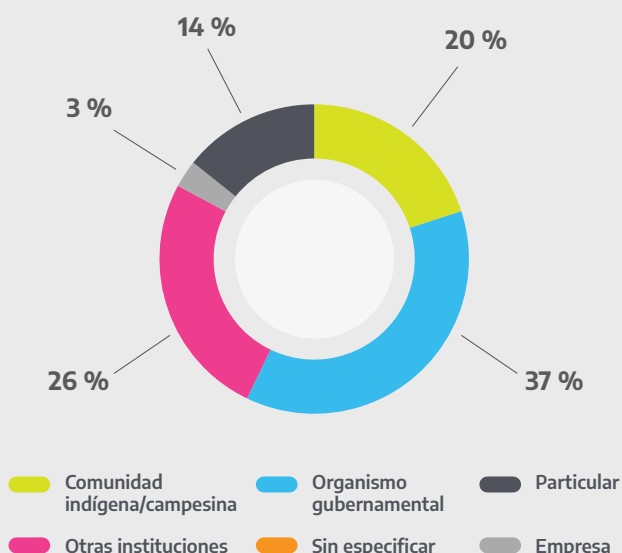
5,8 %

Porcentaje de bosque nativo respecto de la superficie de la provincia

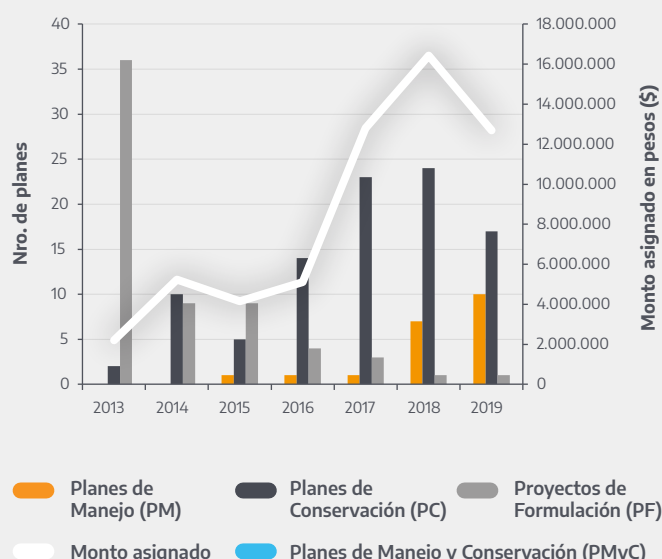
1 %

Porcentaje de bosque nativo respecto del total nacional

Distribución porcentual de planes vigentes al 2019 según tipo de titular



Cantidad de planes y proyectos compensados por el FNECBN y montos asignados por año



Superficie y cantidad de planes vigentes al 2019 de acuerdo a su modalidad

Modalidades	Sup. (ha)	Cantidad
Aprovechamiento forestal (AF)	414	1
Silvopastoril (SP)	4.987	1
Conservación (CON)	165.913	18
Productos forestales no madereros y Servicios (PNMyS)	6.242	2
Recuperación (REC)	30.676	8
Recuperación + otras	4.683	4
Total	212.915	34

Número de planes vigentes al 2019 según tipo de plan

Tipo de plan	Cantidad
PC	23
PM	11
Total	34

Duración promedio en años

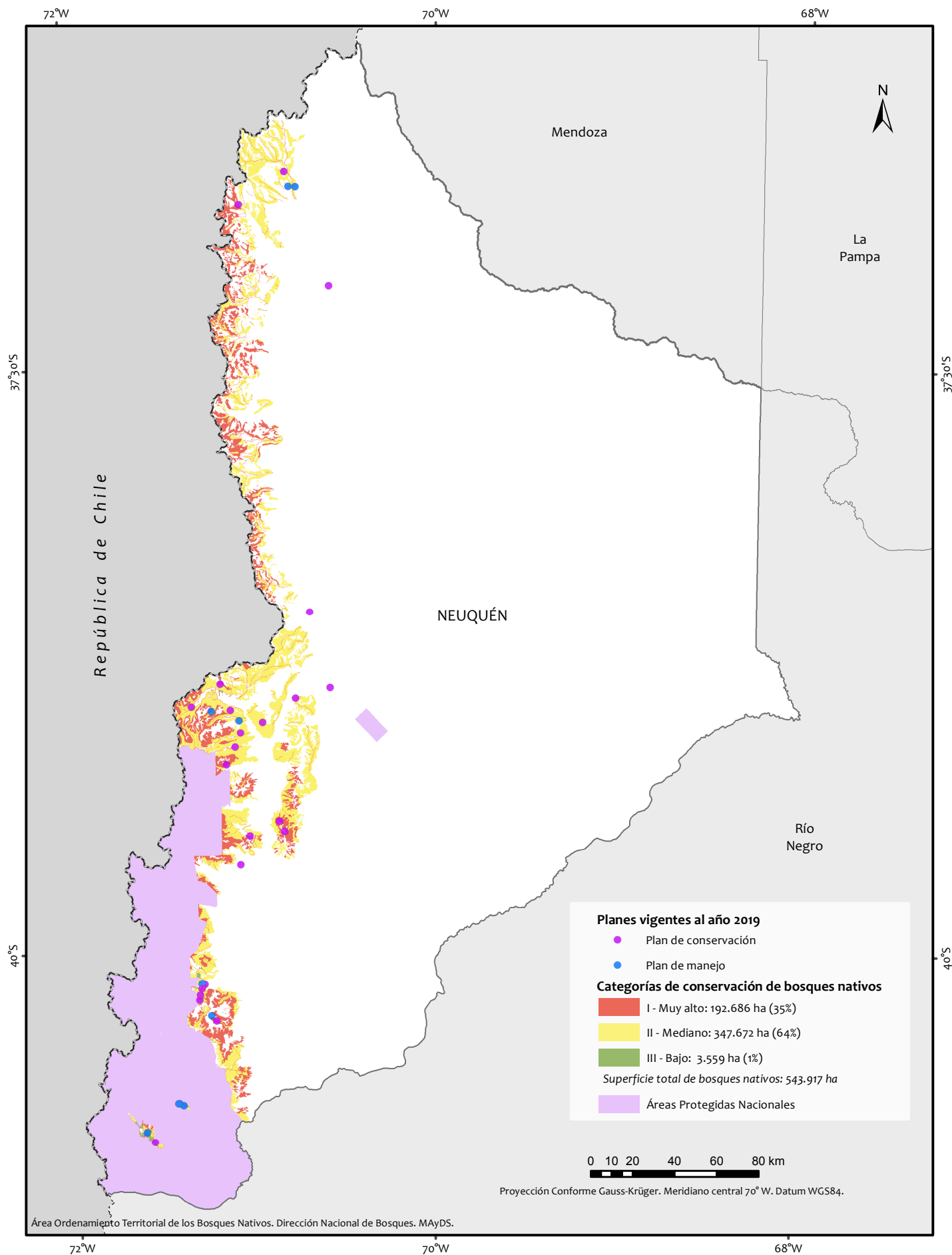


Referencias:

AF incluye planes que contienen las modalidades AF, PNMyS-AF. SP incluye planes que contienen las modalidades SP y PNMyS-SP. CON incluye planes que tienen las modalidades CON, CON-PNMyS, CON-REC, CON-REC-PNMyS, PNMyS-CON, CON-PNMyS-REC-SP, CON-AF-SP, REC + otras incluye planes que contienen las modalidades: REC-AF, REC-AF-SP, REC-PNMyS, REC-PNMyS-AF, REC-PNMyS-AF-SP, REC-PNMyS-SP, REC-SP.

Ordenamiento Territorial de los Bosques Nativos y localización de Planes al año 2019

Provincia del Neuquén



- La Administración de Parques Nacionales no presentó la cartografía del Ordenamiento Territorial de los Bosques Nativos a la fecha de confección del presente mapa.

Fuentes:

- SIG IGN. Octubre 2018. Instituto Geográfico Nacional. República Argentina.
- Sistema de Información de Biodiversidad. Febrero 2020. Administración de Parques Nacionales. Argentina.
- Ordenamiento Territorial de los Bosques Nativos provinciales (Ley N° 26.331). Febrero 2020.
Edición: Septiembre 2021.

Río Negro

Ordenamiento Territorial de Bosques Nativos

Ley 4.552

Fecha de sanción: 8 de julio de 2010

Superficie de bosque nativo declarado (ha)

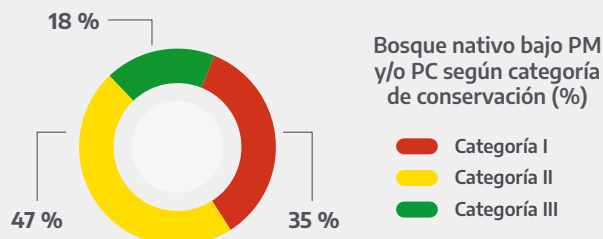
478.900

Superficie de bosque nativo bajo PM y/o PC (ha)

203.022

Bosque nativo bajo PM y/o PC respecto al OTBN (%)

42,4



2,4 %



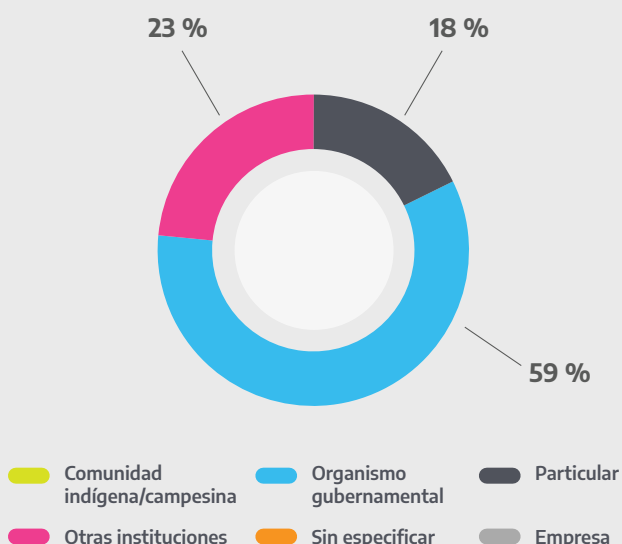
Porcentaje de bosque nativo respecto de la superficie de la provincia

0,9 %

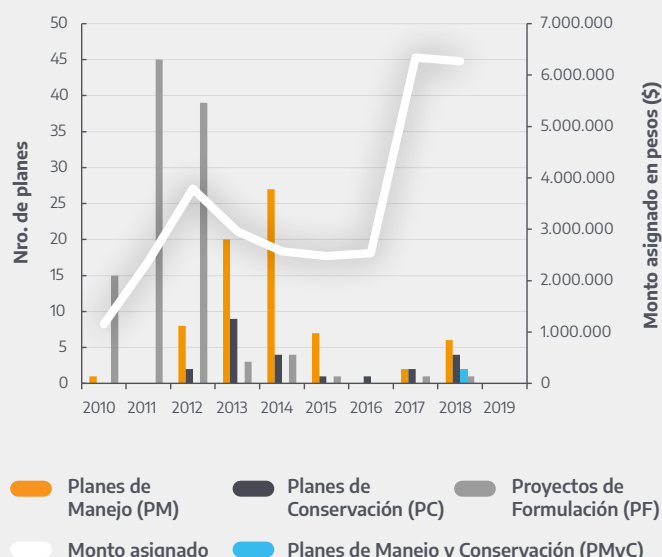


Porcentaje de bosque nativo respecto del total nacional

Distribución porcentual de planes vigentes al 2019 según tipo de titular



Cantidad de planes y proyectos compensados por el FNECBN y montos asignados por año



Superficie y cantidad de planes vigentes al 2019 de acuerdo a su modalidad

Modalidades	Sup. (ha)	Cantidad
Aprovechamiento forestal (AF)	3.831	1
Conservación (CON)	109.652	4
Productos forestales no madereros y Servicios (PNMyS)	1.360	5
Recuperación (REC)	20	2
Recuperación + otras	88.159	5
Total	203.022	17

Número de planes vigentes al 2019 según tipo de plan

Tipo de plan	Cantidad
PC	5
PM	10
PMYC	2
Total	17

Duración promedio en años

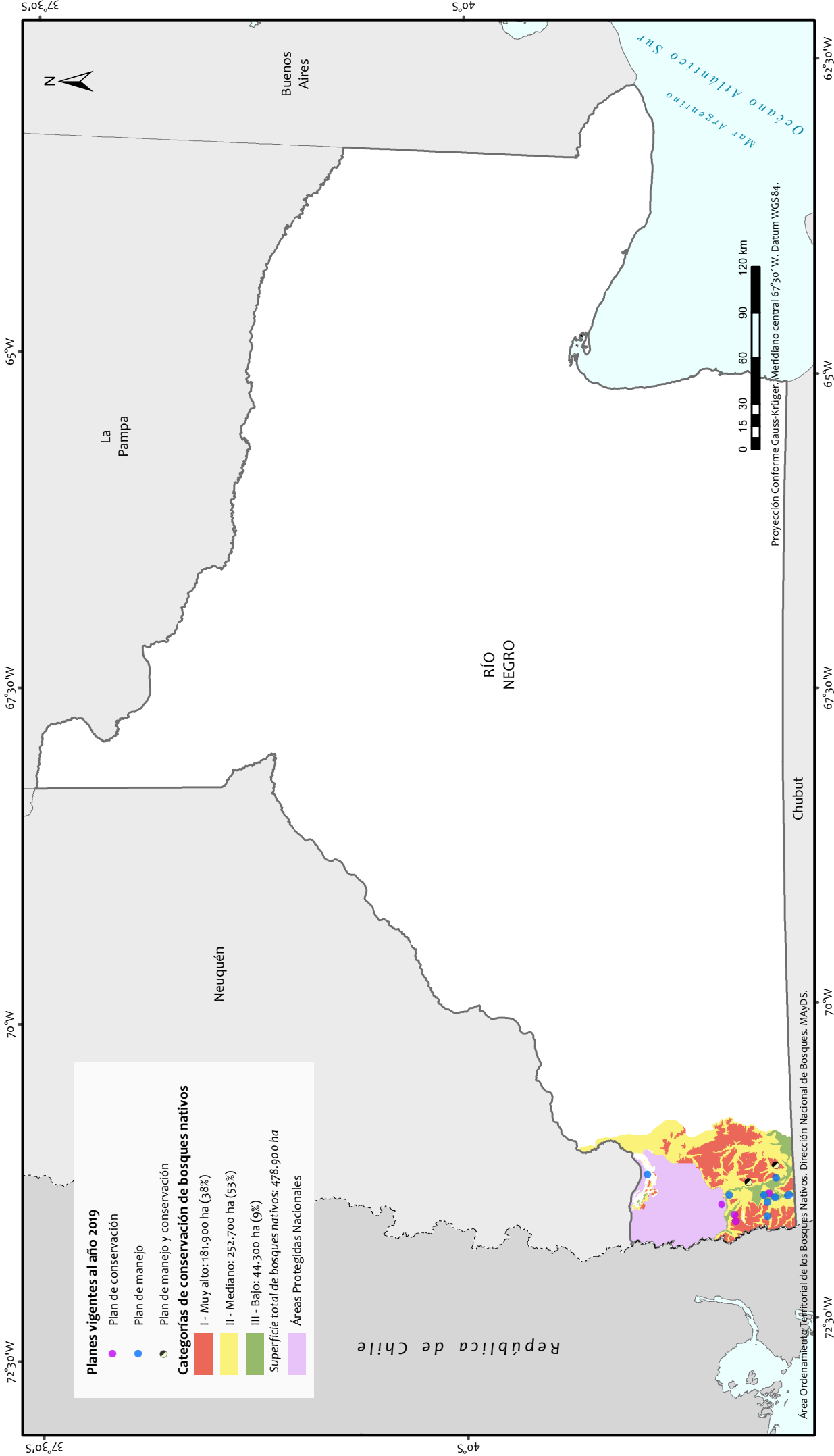


Referencias:

AF incluye planes que contienen las modalidades AF y PNMyS-AF. CON incluye planes que tienen las modalidades CON, CON-PNMyS, CON-REC, CON-REC-PNMyS, PNMyS-CON, CON-PNMyS-REC-SP, CON-AF-SP. REC + otras incluye planes que contienen las modalidades: REC-AF, REC-AF-SP, REC-PNMyS, REC-PNMyS-AF, REC-PNMyS-AF-SP, REC-PNMyS-SP, REC-SP.

Ordenamiento Territorial de los Bosques Nativos y localización de Planes al año 2019

Provincia de Río Negro



Fuentes:

- SIG ICN, Octubre 2018, Instituto Geográfico Nacional, República Argentina.
- Sistema de Información de Biodiversidad, Febrero 2020, Administración de Parques Nacionales, Argentina.
- Ordenamiento Territorial de los Bosques Nativos provinciales (Ley N° 26.331), Febrero 2020.

Edición: Septiembre 2021.

- La Administración de Parques Nacionales no presentó la cartografía del Ordenamiento Territorial de los Bosques Nativos a la fecha de confección del presente mapa.

Superficie de bosque nativo declarado (ha)

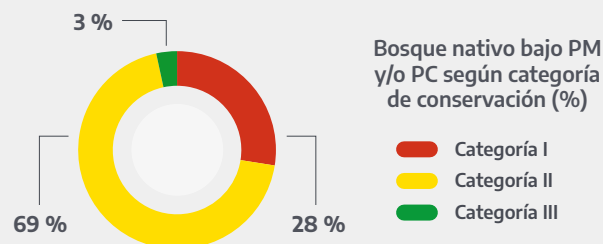
8.280.162

Superficie de bosque nativo bajo PM y/o PC (ha)

447.797

Bosque nativo bajo PM y/o PC respecto al OTBN (%)

5,4



53,3 %



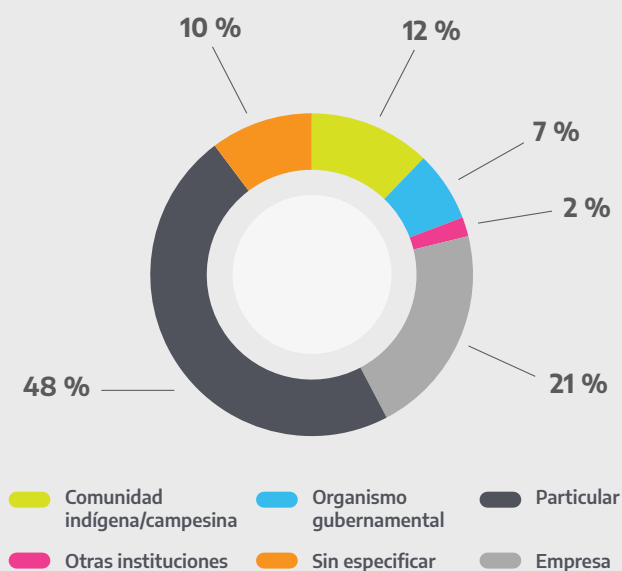
Porcentaje de bosque nativo respecto de la superficie de la provincia

15,5 %

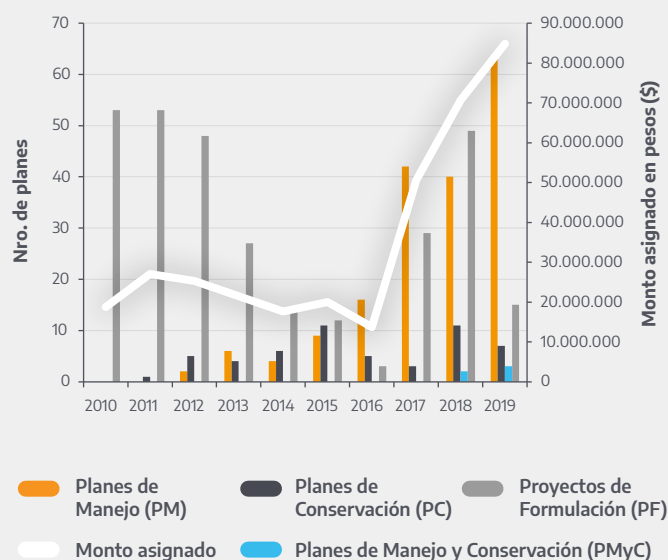


Porcentaje de bosque nativo respecto del total nacional

Distribución porcentual de planes vigentes al 2019 según tipo de titular



Cantidad de planes y proyectos compensados por el FNECBN y montos asignados por año



Superficie y cantidad de planes vigentes al 2019 de acuerdo a su modalidad

Modalidades	Sup. (ha)	Cantidad
Aprovechamiento forestal (AF)	37.678	9
Silvopastoril (SP)	33.874	30
Aprovechamiento forestal - silvopastoril (AF-SP)	30.475	18
Productos forestales no madereros y Servicios (PNMyS)	3.355	2
Conservación (CON)	136.682	31
Recuperación (REC)	60.653	10
Recuperación + otras	145.080	40
Total	447.797	140

Número de planes vigentes al 2019 según tipo de plan

Tipo de plan	Cantidad
PC	31
PM	104
PMYC	5
Total	140

Duración promedio en años



Referencias:

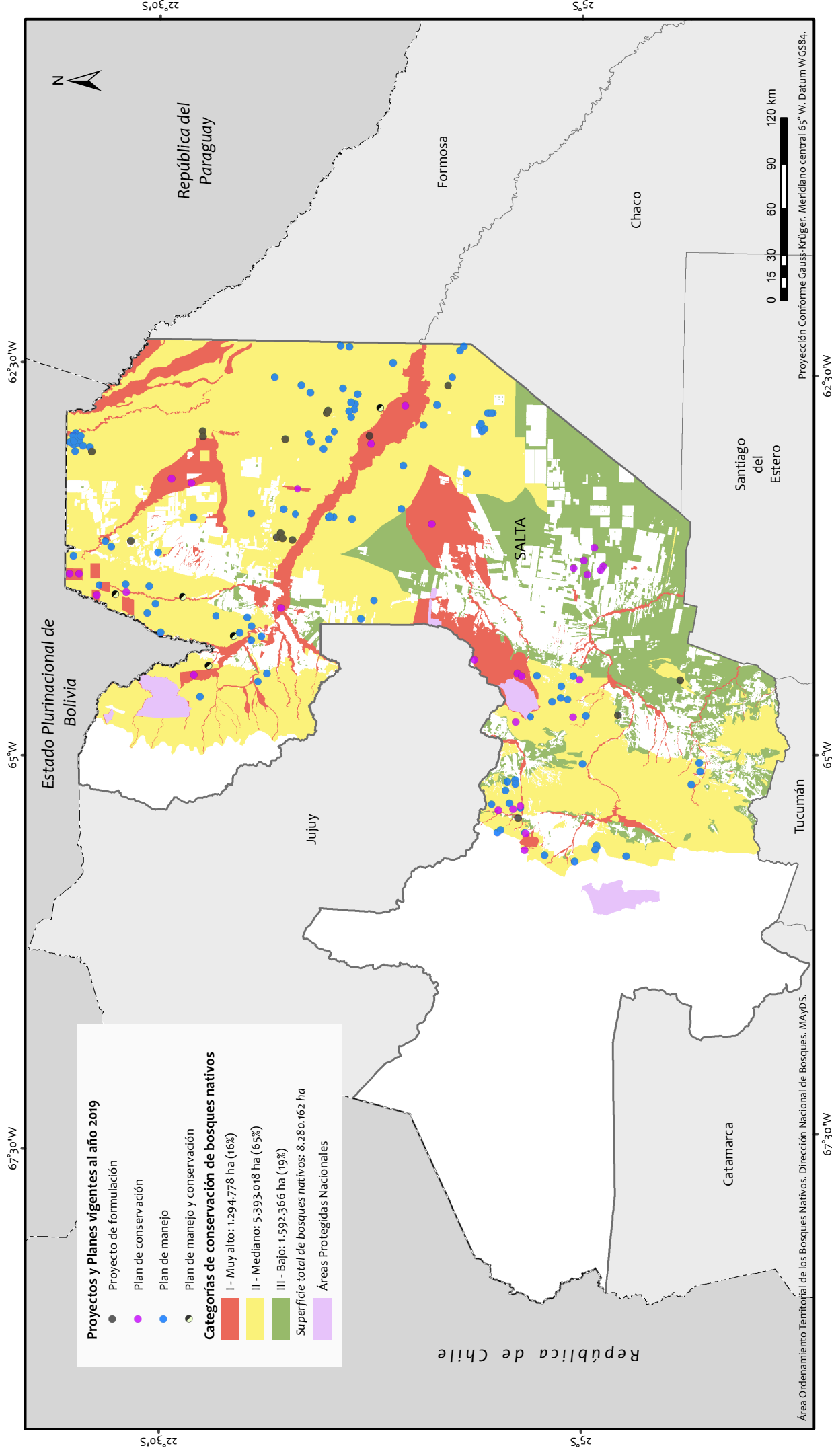
AF incluye planes que contienen las modalidades AF, PNMyS-AF. SP incluye planes que contienen las modalidades SP y PNMyS-SP. AF-SP incluye planes que contienen las modalidades AF-SP, PNMyS-AF-SP y AF-CON-SP. CON incluye planes que tienen las modalidades CON, CON-PNMyS, CON-REC, CON-REC-PNMyS, PNMyS-CON, CON-PNMyS-REC-SP, CON-AF, CON-AF-SP. REC + otras incluye planes que contienen las modalidades: REC-AF, REC-AF-SP, REC-PNMyS, REC-PNMyS-AF, REC-PNMyS-AF-SP, REC-PNMyS-SP, REC-SP.



Ministerio de Ambiente
y Desarrollo Sostenible
Argentina

Ordenamiento Territorial de los Bosques Nativos y localización de Planes al año 2019

Provincia de Salta



Fuentes:

- SIG ICN. Octubre 2018. Instituto Geográfico Nacional. República Argentina.
- Sistema de Información de Biodiversidad. Febrero 2020. Administración de Parques Nacionales. Argentina.
- Ordenamiento Territorial de los Bosques Nativos provinciales (Ley N° 26.331). Febrero 2020.

Edición: Septiembre 2021.

- La Administración de Parques Nacionales no presentó la cartografía del Ordenamiento Territorial de los Bosques Nativos a la fecha de confección del presente mapa.

Superficie de bosque nativo declarado (ha)

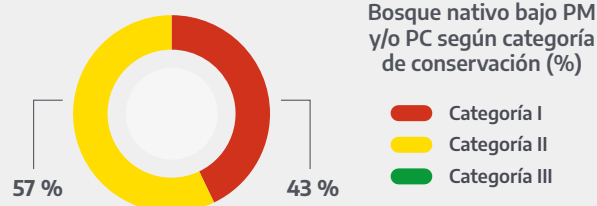
1.494.533

Superficie de bosque nativo bajo PM y/o PC (ha)

101.303

Bosque nativo bajo PM y/o PC respecto al OTBN (%)

6,8



16,7 %



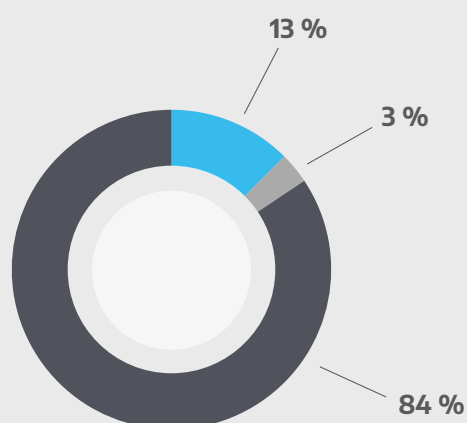
Porcentaje de bosque nativo respecto de la superficie de la provincia

2,8 %



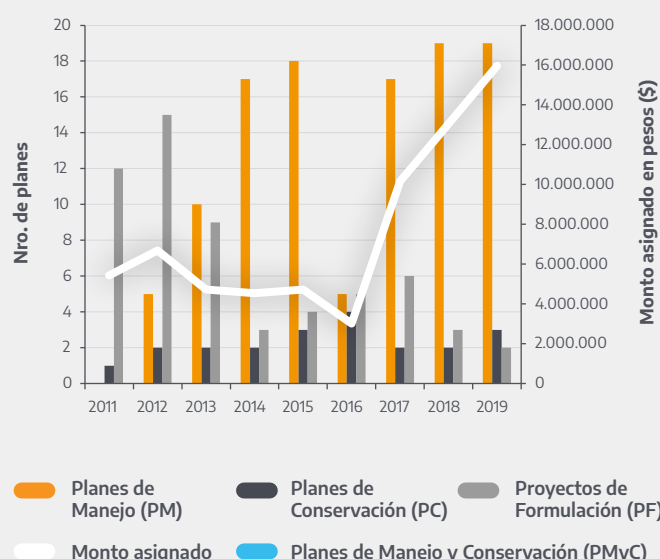
Porcentaje de bosque nativo respecto del total nacional

Distribución porcentual de planes vigentes al 2019 según tipo de titular



Comunidad indígena/campesina Organismo gubernamental Particular
Otras instituciones Sin especificar Empresa

Cantidad de planes y proyectos compensados por el FNECBN y montos asignados por año



Superficie y cantidad de planes vigentes al 2019 de acuerdo a su modalidad

Modalidades	Sup. (ha)	Cantidad
Silvopastoril (SP)	11.807	5
Aprovechamiento forestal - silvopastoril (AF-SP)	1.320	1
Productos forestales no madereros y Servicios (PNMyS)	1.717	2
Conservación (CON)	46.002	3
Recuperación (REC)	3.624	2
Recuperación + otras	36.833	17
Total	101.303	30

Número de planes vigentes al 2019 según tipo de plan

Tipo de plan	Cantidad
PC	4
PM	26
Total	30

Duración promedio en años

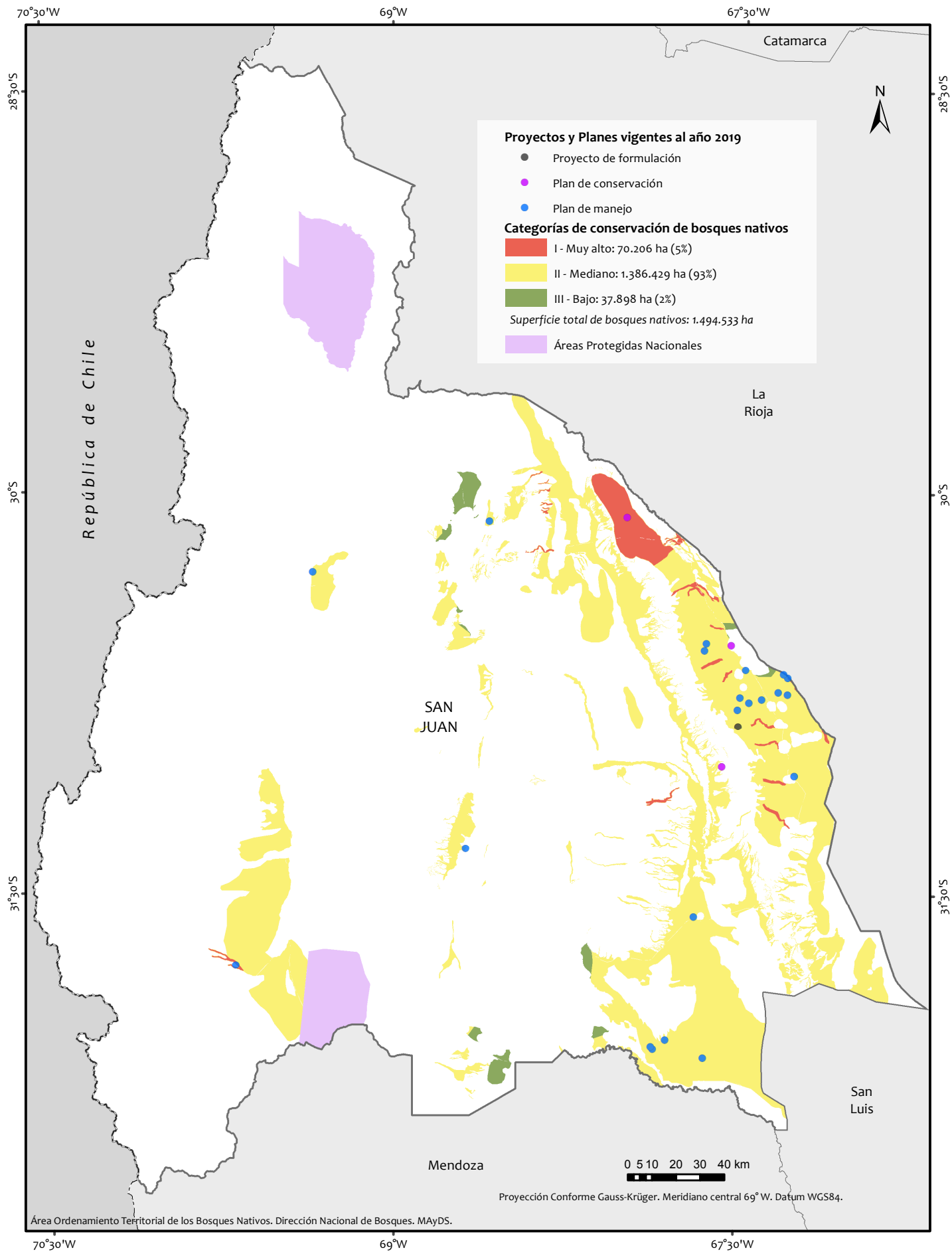


Referencias:

SP incluye planes que contienen las modalidades SP y PNMyS-SP. AF-SP incluye planes que contienen las modalidades AF-SP, PNMyS-AF-SP y AF-CON-SP. CON incluye planes que tienen las modalidades CON, CON-PNMyS, CON-REC, CON-REC-PNMyS, PNMyS-CON, CON-PNMyS-REC-SP, CON-AF, CON-AF-SP, REC + otras incluye planes que contienen las modalidades: REC-AF, REC-AF-SP, REC-PNMyS, REC-PNMyS-AF, REC-PNMyS-AF-SP, REC-PNMyS-SP, REC-SP.

Ordenamiento Territorial de los Bosques Nativos y localización de Planes al año 2019

Provincia de San Juan



- La Administración de Parques Nacionales no presentó la cartografía del Ordenamiento Territorial de los Bosques Nativos a la fecha de confección del presente mapa.

Fuentes:

- SIG IGN, Octubre 2018. Instituto Geográfico Nacional. República Argentina.
- Sistema de Información de Biodiversidad, Febrero 2020. Administración de Parques Nacionales. Argentina.
- Ordenamiento Territorial de los Bosques Nativos provinciales (Ley N° 26.331). Febrero 2020.
Edición: Septiembre 2021.

Superficie de bosque nativo declarado (ha)

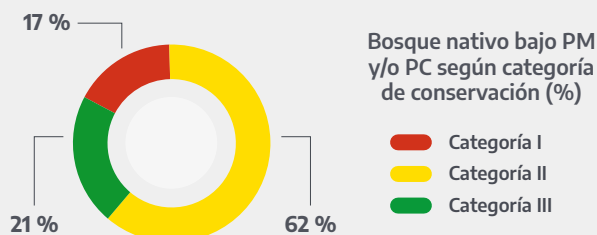
3.152.630

Superficie de bosque nativo bajo PM y/o PC (ha)

168.253

Bosque nativo bajo PM y/o PC respecto al OTBN (%)

5,3



41,1 %



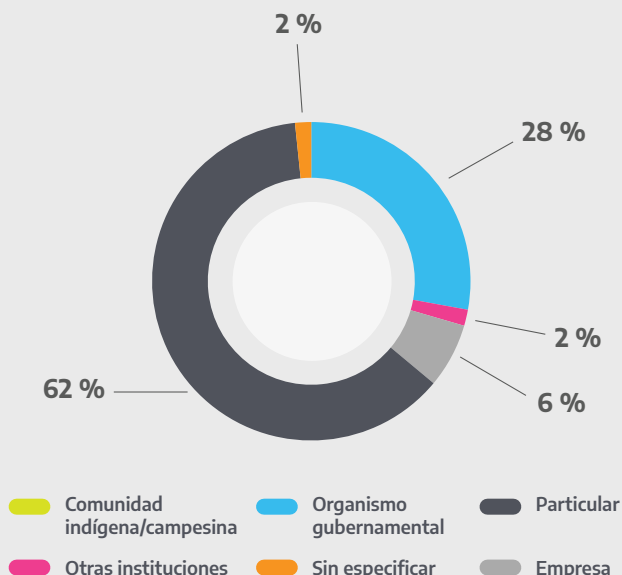
Porcentaje de bosque nativo respecto de la superficie de la provincia

5,9 %

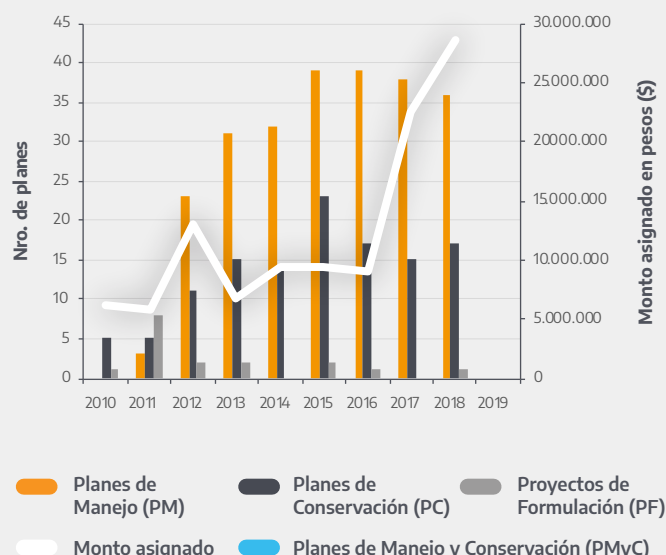


Porcentaje de bosque nativo respecto del total nacional

Distribución porcentual de planes vigentes al 2019 según tipo de titular



Cantidad de planes y proyectos compensados por el FNECBN y montos asignados por año



Superficie y cantidad de planes vigentes al 2019 de acuerdo a su modalidad

Modalidades	Sup. (ha)	Cantidad
Silvopastoril (SP)	28.154	15
Conservación (CON)	56.797	20
Recuperación (REC)	1.239	4
Recuperación + otras	82.063	22
Total	168.253	61

Número de planes vigentes al 2019 según tipo de plan

Tipo de plan	Cantidad
PC	23
PM	37
PMYC	1
Total	61

Duración promedio en años

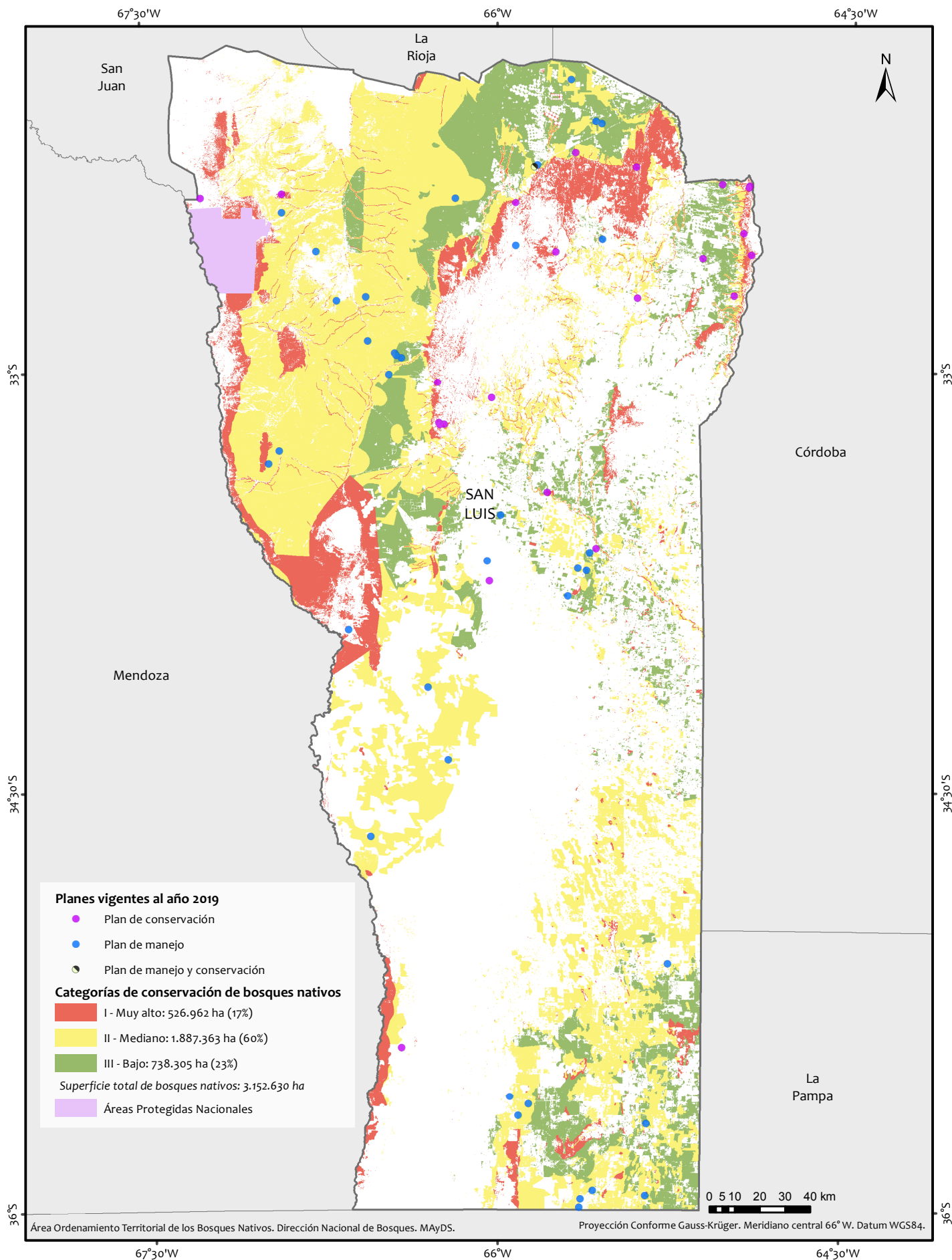


Referencias:

SP incluye planes que contienen las modalidades SP y PNMYS-SP. CON incluye planes que tienen las modalidades CON, CON-PNMYS, CON-REC, CON-REC-PNMYS, PNMYS-CON, CON-PNMYS-REC-SP, CON- AF, CON-AF-SP, REC + otras incluye planes que contienen las modalidades: REC-AF, REC-AF-SP, REC-PNMYS, REC-PNMYS-AF, REC-PNMYS-AF-SP, REC-PNMYS-SP, REC-SP.

Ordenamiento Territorial de los Bosques Nativos y localización de Planes al año 2019

Provincia de San Luis



- La Administración de Parques Nacionales no presentó la cartografía del Ordenamiento Territorial de los Bosques Nativos a la fecha de confección del presente mapa.

Fuentes:

- SIG IGN. Octubre 2018. Instituto Geográfico Nacional. República Argentina.
 - Sistema de Información de Biodiversidad. Febrero 2020. Administración de Parques Nacionales. Argentina.
 - Ordenamiento Territorial de los Bosques Nativos provinciales (Ley N° 26.331). Febrero 2020.
- Edición: Septiembre 2021.

Superficie de bosque nativo declarado (ha)

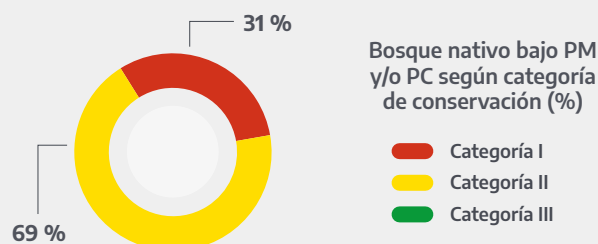
523.818

Superficie de bosque nativo bajo PM y/o PC (ha)

46.665

Bosque nativo bajo PM y/o PC respecto al OTBN (%)

8,9



2,1 %




Porcentaje de bosque nativo respecto de la superficie de la provincia

1 %



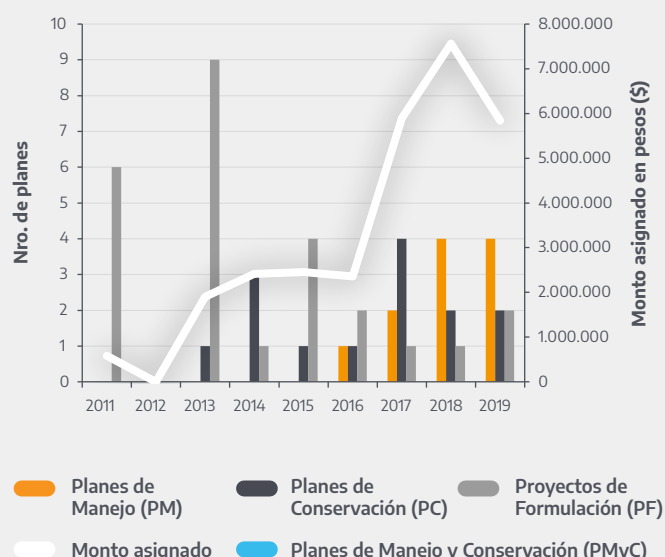
Porcentaje de bosque nativo respecto del total nacional

Distribución porcentual de planes vigentes al 2019 según tipo de titular



Comunidad indígena/campesina Organismo gubernamental Particular
Otras instituciones Sin especificar Empresa

Cantidad de planes y proyectos compensados por el FNECBN y montos asignados por año



Superficie y cantidad de planes vigentes al 2019 de acuerdo a su modalidad

Modalidades	Sup. (ha)	Cantidad
Silvopastoril (SP)	30.102	2
Productos forestales no madereros y Servicios (PNMyS)	10	1
Conservación (CON)	14.628	3
Recuperación (REC)	1.925	3
Total	46.665	9

Número de planes vigentes al 2019 según tipo de plan

Tipo de plan	Cantidad
PC	5
PM	4
Total	9

Duración promedio en años

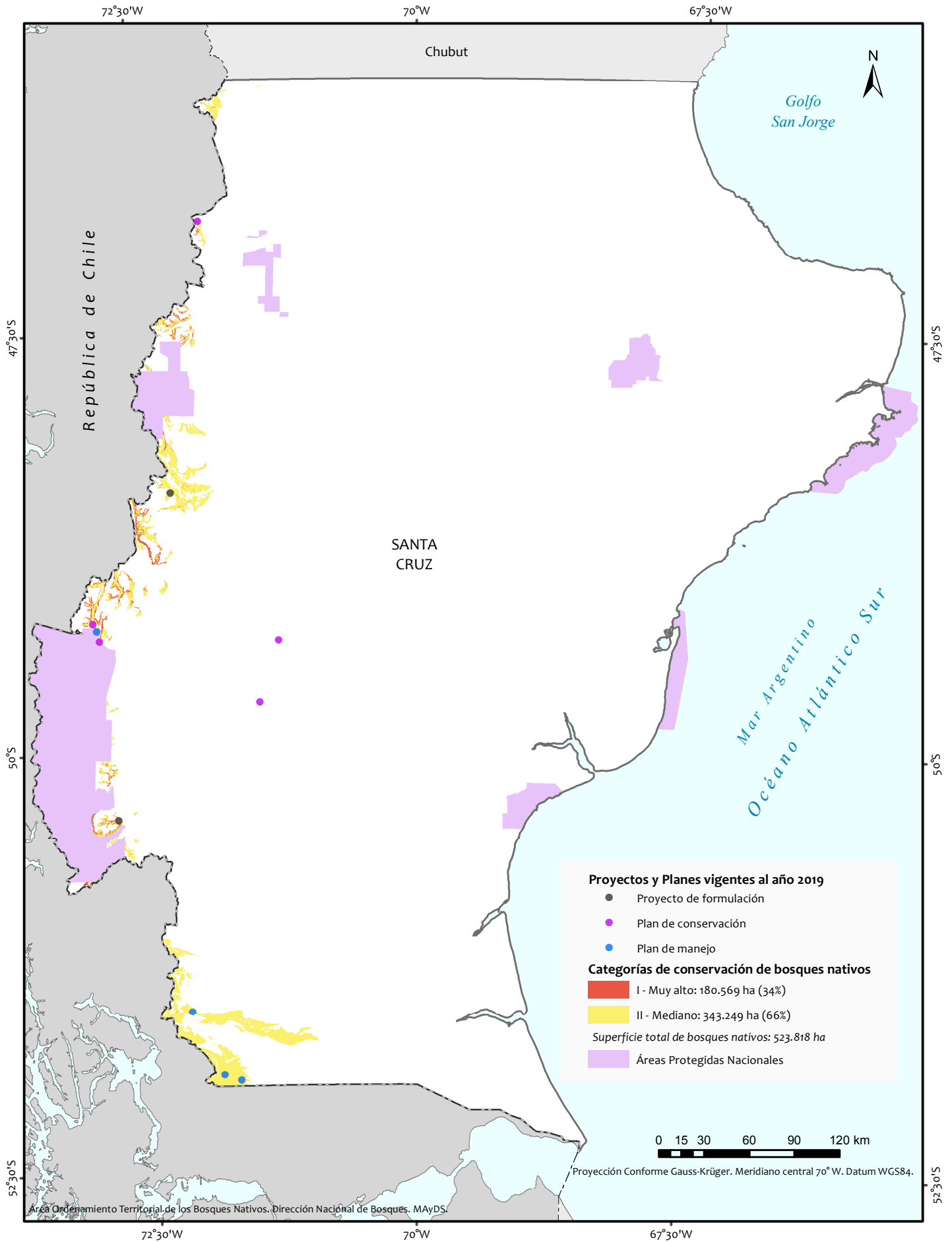


Referencias:

SP incluye planes que contienen las modalidades SP y PNMyS-SP. CON incluye planes que tienen las modalidades CON, CON-PNMyS, CON-REC, CON-REC-PNMyS, PNMyS-CON, CON-PNMyS-REC-SP, CON- AF, CON-AF-SP.

Ordenamiento Territorial de los Bosques Nativos y localización de Planes al año 2019

Provincia de Santa Cruz



- La Administración de Parques Nacionales no presentó la cartografía del Ordenamiento Territorial de los Bosques Nativos a la fecha de confección del presente mapa.

Fuentes:

- SIG IGN. Octubre 2018. Instituto Geográfico Nacional. República Argentina.
- Sistema de Información de Biodiversidad. Febrero 2020. Administración de Parques Nacionales. Argentina.
- Ordenamiento Territorial de los Bosques Nativos provinciales (Ley N° 26.331). Febrero 2020.
Edición: Septiembre 2021.

Superficie de bosque nativo declarado (ha)

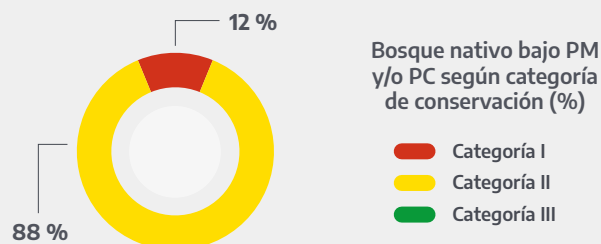
1.742.061

Superficie de bosque nativo bajo PM y/o PC (ha)

79.543

Bosque nativo bajo PM y/o PC respecto al OTBN (%)

4,6



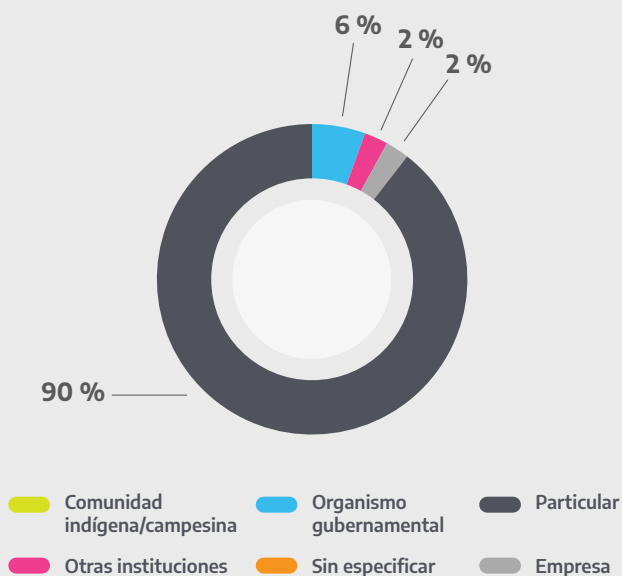
13,1 %

Porcentaje de bosque nativo respecto de la superficie de la provincia

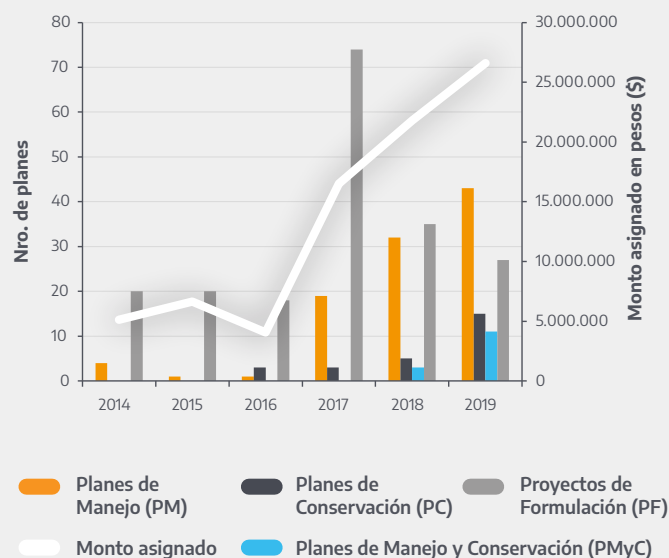
3,3 %

Porcentaje de bosque nativo respecto del total nacional

Distribución porcentual de planes vigentes al 2019 según tipo de titular



Cantidad de planes y proyectos compensados por el FNECBN y montos asignados por año



Superficie y cantidad de planes vigentes al 2019 de acuerdo a su modalidad

Modalidades	Sup. (ha)	Cantidad
Silvopastoril (SP)	37.957	58
Aprovechamiento forestal - silvopastoril (AF-SP)	18.058	33
Conservación (CON)	12.402	38
Recuperación (REC)	242	1
Recuperación + otras	10.884	3
Total	79.543	133

Número de planes vigentes al 2019 según tipo de plan

Tipo de plan	Cantidad
PC	23
PM	96
PMyc	14
Total	133

Duración promedio en años

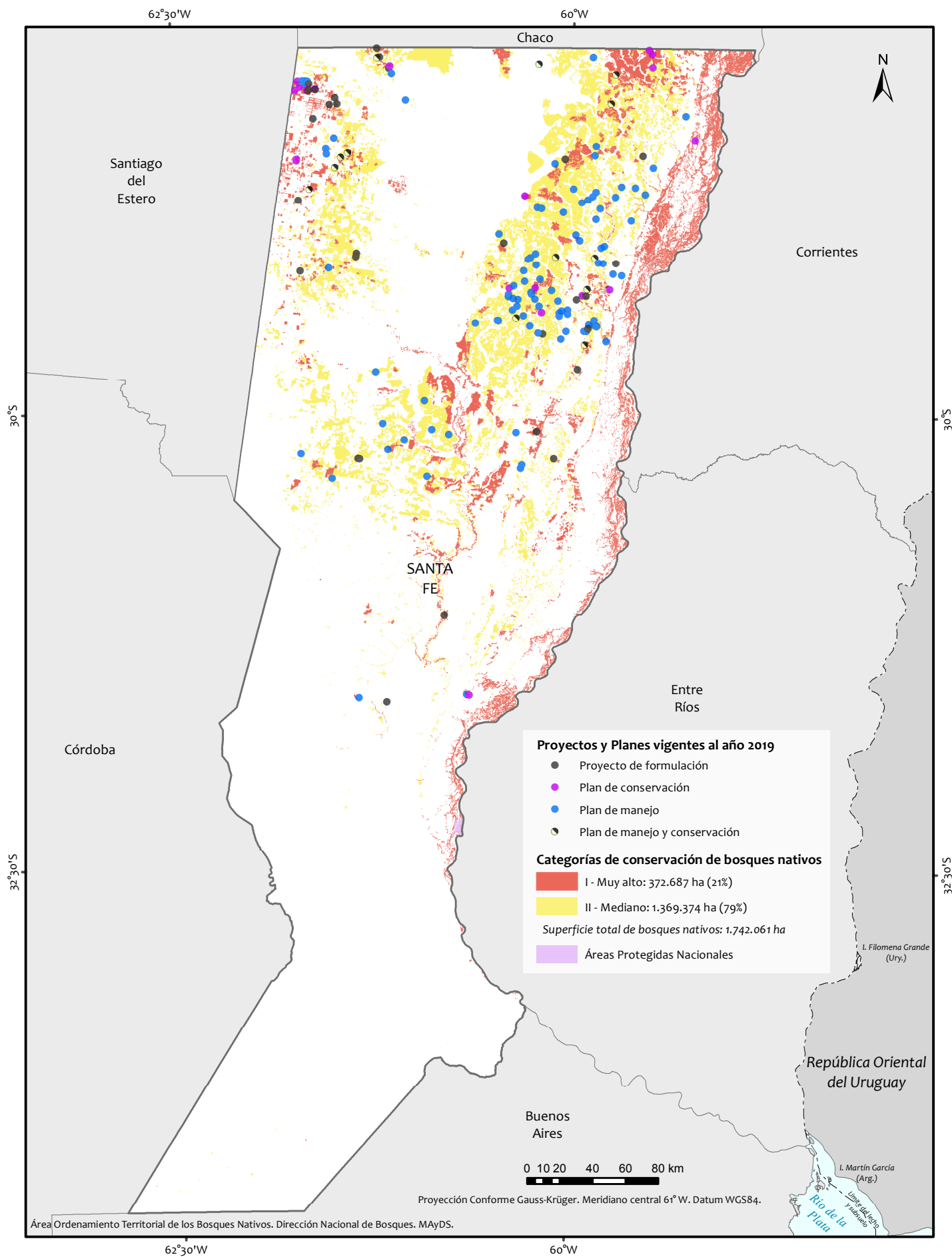


Referencias:

SP incluye planes que contienen las modalidades SP y PNMyS-SP. AF-SP incluye planes que contienen las modalidades AF-SP, PNMyS-AF-SP y AF-CON-SP. CON incluye planes que tienen las modalidades CON, CON-PNMyS, CON-REC, CON-REC-PNMyS, PNMyS-CON, CON-PNMyS-REC-SP, CON-AF, CON-AF-SP, REC + otras incluye planes que contienen las modalidades: REC-AF, REC-AF-SP, REC-PNMyS, REC-PNMyS-AF, REC-PNMyS-AF-SP, REC-PNMyS-SP, REC-SP.

Ordenamiento Territorial de los Bosques Nativos y localización de Planes al año 2019

Provincia de Santa Fe



- La Administración de Parques Nacionales no presentó la cartografía del Ordenamiento Territorial de los Bosques Nativos a la fecha de confección del presente mapa.

Fuentes:

- SIG IGN. Octubre 2018. Instituto Geográfico Nacional. República Argentina.
- Sistema de Información de Biodiversidad. Febrero 2020. Administración de Parques Nacionales. Argentina.
- Ordenamiento Territorial de los Bosques Nativos provinciales (Ley N° 26.331). Febrero 2020.

Edición: Septiembre 2021.

Santiago del Estero

Ordenamiento Territorial de Bosques Nativos Ley 6.942

Fecha de sanción: 17 de marzo de 2009

(Decreto de actualización 3.133 del 23 de diciembre de 2015)

Superficie de bosque
nativo declarado
(ha)

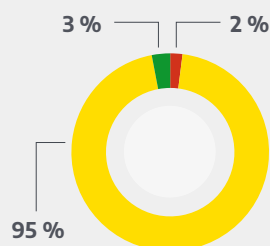
7.108.203

Superficie de bosque
nativo bajo PM y/o PC
(ha)

201.457

Bosque nativo bajo PM
y/o PC respecto al OTBN
(%)

2,8



Bosque nativo bajo PM
y/o PC según categoría
de conservación (%)

- Categoría I
- Categoría II
- Categoría III

52,1 %



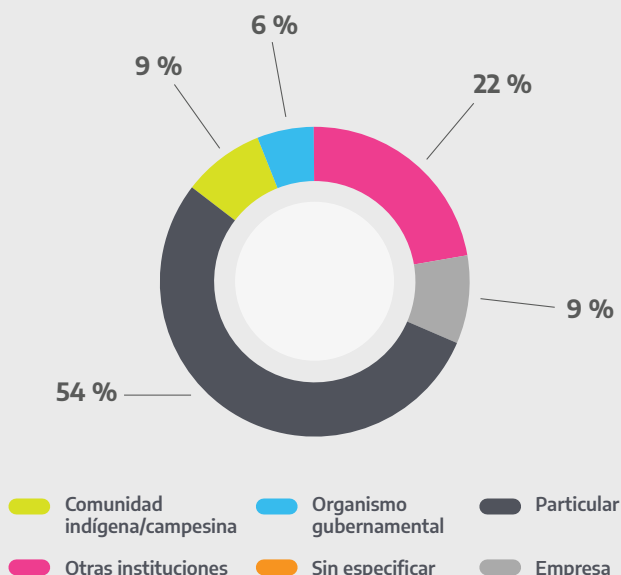
Porcentaje de bosque nativo respecto
de la superficie de la provincia

13,3 %

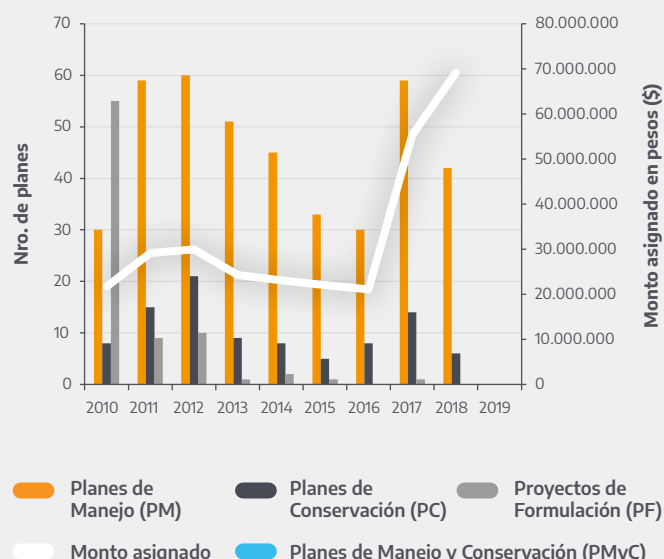


Porcentaje de bosque nativo
respecto del total nacional

Distribución porcentual de planes
vigentes al 2019 según tipo de titular



Cantidad de planes y proyectos compensados
por el FNECBN y montos asignados por año



Superficie y cantidad de planes vigentes
al 2019 de acuerdo a su modalidad

Modalidades	Sup. (ha)	Cantidad
Aprovechamiento forestal (AF)	31.980	6
Silvopastoril (SP)	12.118	12
Aprovechamiento forestal - silvopastoril (AF-SP)	39.096	18
Productos forestales no madereros y Servicios (PNMyS)	1.420	3
Conservación (CON)	11.447	15
Recuperación (REC)	14.912	10
Recuperación + otras	90.484	88
Total	201.457	152

Número de planes vigentes
al 2019 según tipo de plan

Tipo de plan	Cantidad
PC	20
PM	132
Total	152

Duración promedio
en años

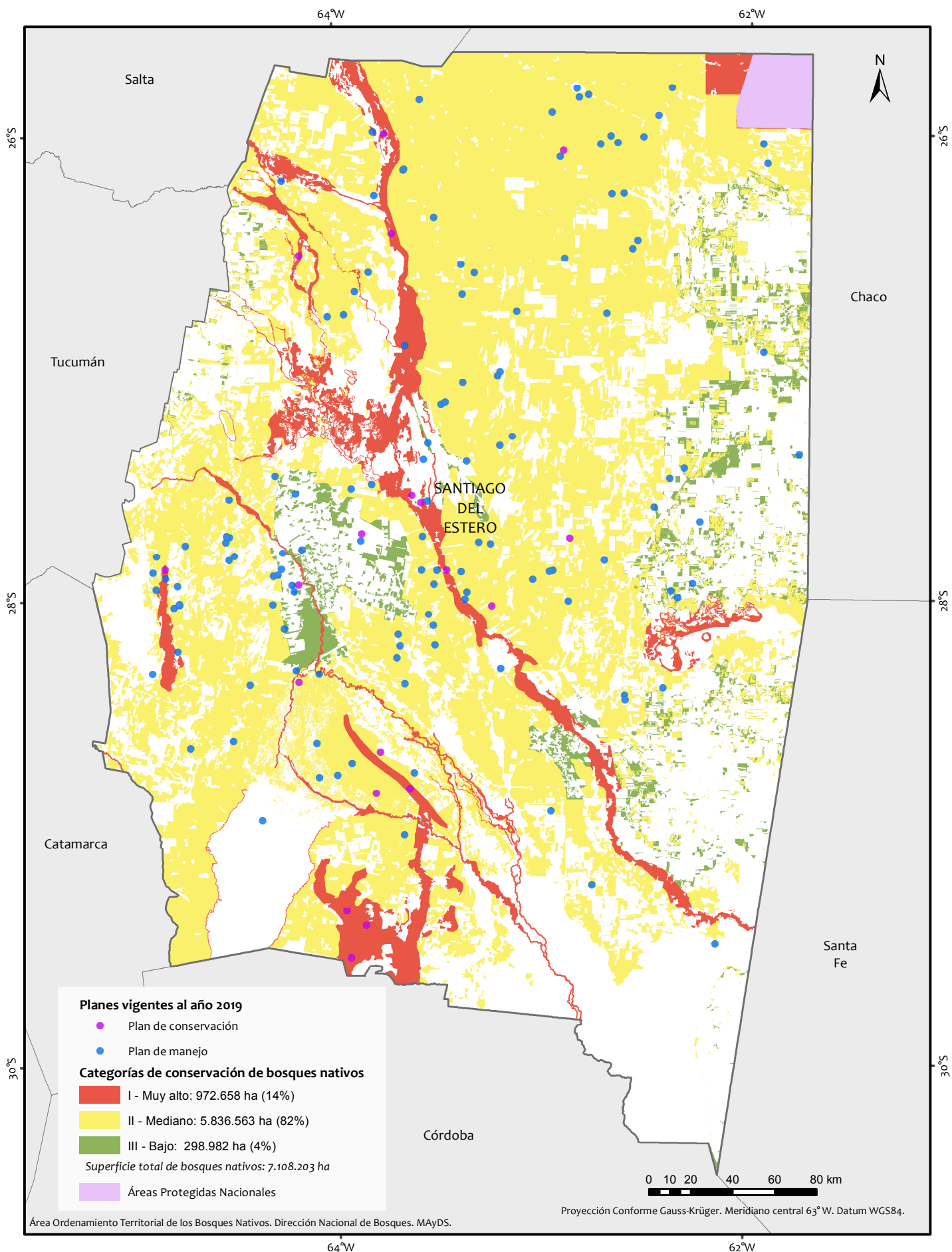


Referencias:

AF incluye planes que contienen las modalidades AF, PNMyS-AF. SP incluye planes que contienen las modalidades SP y PNMyS-SP. AF-SP incluye planes que contienen las modalidades AF-SP, PNMyS-AF-SP y AF-CON-SP. CON incluye planes que tienen las modalidades CON, CON-PNMyS, CON-REC, CON-REC-PNMyS, PNMyS-CON, CON-PNMyS-REC, CON-AF, CON-AF-SP, REC + otras incluye planes que contienen las modalidades: REC-AF, REC-AF-SP, REC-PNMyS, REC-PNMyS-AF, REC-PNMyS-AF-SP, REC-PNMyS-SP, REC-SP.

Ordenamiento Territorial de los Bosques Nativos y localización de Planes al año 2019

Provincia de Santiago del Estero



- La Administración de Parques Nacionales no presentó la cartografía del Ordenamiento Territorial de los Bosques Nativos a la fecha de confección del presente mapa.

Fuentes:

- SIG IGN. Octubre 2018. Instituto Geográfico Nacional. República Argentina.
- Sistema de Información de Biodiversidad. Febrero 2020. Administración de Parques Nacionales. Argentina.
- Ordenamiento Territorial de los Bosques Nativos provinciales (Ley N° 26.331). Febrero 2020.
Edición: Septiembre 2021.

Tierra del Fuego

Ordenamiento Territorial de Bosques Nativos Ley 869

Fecha de sanción: 25 de abril de 2012

Superficie de bosque nativo declarado (ha)

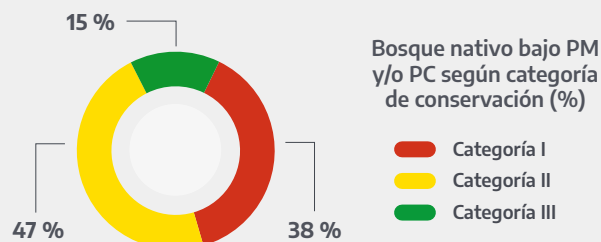
733.907

Superficie de bosque nativo bajo PM y/o PC (ha)

240.032

Bosque nativo bajo PM y/o PC respecto al OTBN (%)

32,7



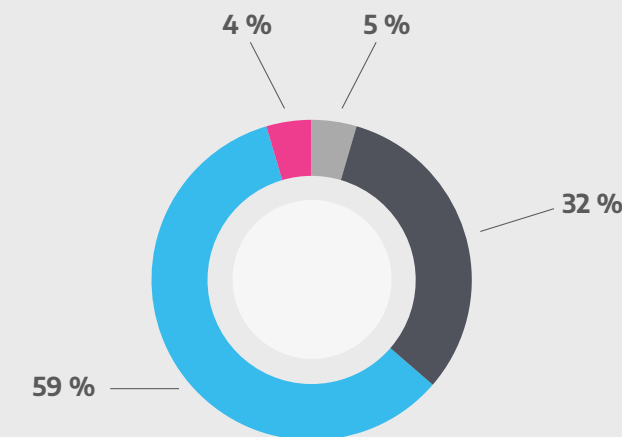
34 %

Porcentaje de bosque nativo respecto de la superficie de la provincia

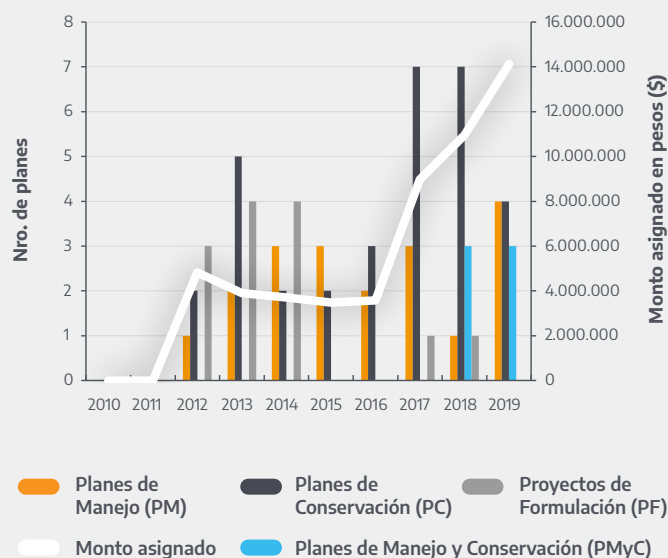
1,4 %

Porcentaje de bosque nativo respecto del total nacional

Distribución porcentual de planes vigentes al 2019 según tipo de titular



Cantidad de planes y proyectos compensados por el FNECBN y montos asignados por año



Superficie y cantidad de planes vigentes al 2019 de acuerdo a su modalidad

Modalidades	Sup. (ha)	Cantidad
Silvopastoril (SP)	6.368	2
Aprovechamiento forestal - silvopastoril (AF-SP)	19.102	1
Productos forestales no madereros y Servicios (PNMyS)	57	2
Conservación (CON)	189.648	10
Recuperación (REC)	1.740	4
Recuperación + otras	23.117	3
Total	240.032	22

Número de planes vigentes al 2019 según tipo de plan

Tipo de plan	Cantidad
PC	11
PM	8
PMYC	3
Total	22

Duración promedio en años



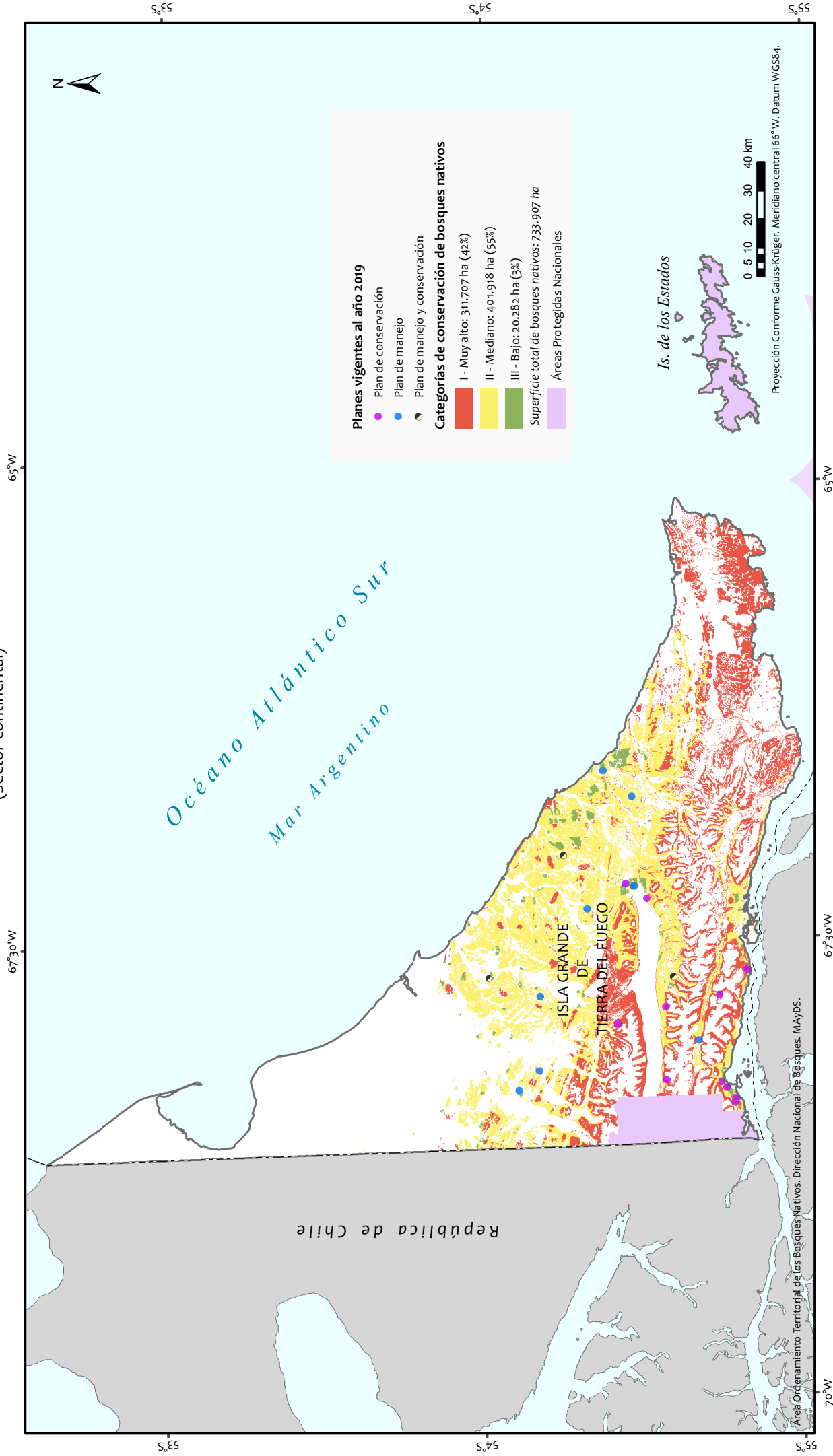
Referencias:

SP incluye planes que contienen las modalidades SP y PNMyS-SP. AF-SP incluye planes que contienen las modalidades AF-SP, PNMyS-AF-SP y AF-CON-SP. CON incluye planes que tienen las modalidades CON, CON-PNMyS, CON-REC, CON-REC-PNMyS, PNMyS-CON, CON-PNMyS-REC-SP, CON-AF, CON-AF-SP, REC + otras incluye planes que contienen las modalidades: REC-AF, REC-AF-SP, REC-PNMyS, REC-PNMyS-AF, REC-PNMyS-AF-SP, REC-PNMyS-SP, REC-SP.

Ordenamiento Territorial de los Bosques Nativos y localización de Planes al año 2019

Provincia de Tierra del Fuego, Antártida e Islas del Atlántico Sur

(Sector continental)



Fuentes:

- SIG ICN. Octubre 2018. Instituto Geográfico Nacional. República Argentina.
 - Sistema de Información de Biodiversidad. Febrero 2020. Administración de Parques Nacionales. Argentina.
 - Ordenamiento Territorial de los Bosques Nativos provinciales (Ley N° 26.331). Febrero 2020.
- Edición: Septiembre 2021.

- La Administración de Parques Nacionales no presentó la cartografía del Ordenamiento Territorial de los Bosques Nativos a la fecha de confección del presente mapa.

Superficie de bosque nativo declarado (ha)

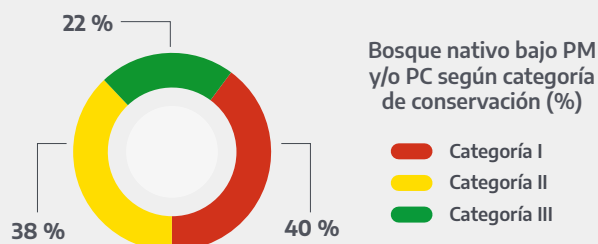
910.512

Superficie de bosque nativo bajo PM y/o PC (ha)

297.517

Bosque nativo bajo PM y/o PC respecto al OTBN (%)

32,7



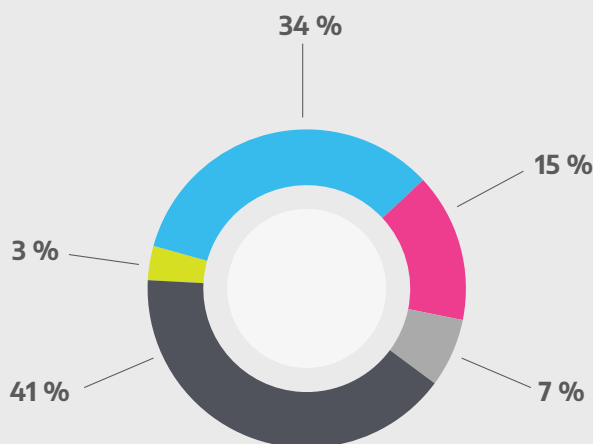
40,4 %

Porcentaje de bosque nativo respecto de la superficie de la provincia

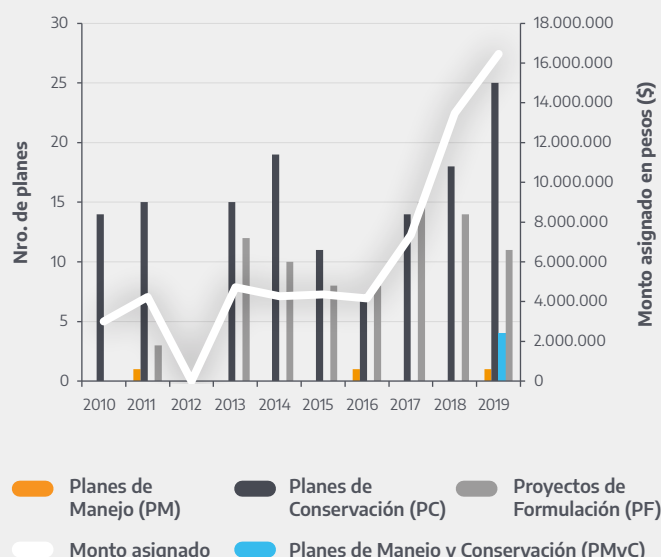
1,7 %

Porcentaje de bosque nativo respecto del total nacional

Distribución porcentual de planes vigentes al 2019 según tipo de titular



Cantidad de planes y proyectos compensados por el FNECBN y montos asignados por año



Superficie y cantidad de planes vigentes al 2019 de acuerdo a su modalidad

Modalidades	Sup. (ha)	Cantidad
Aprovechamiento forestal (AF)	4.834	1
Silvopastoril (SP)	32	1
Aprovechamiento forestal - silvopastoril (AF-SP)	13	1
Productos forestales no madereros y Servicios (PNMyS)	276	2
Conservación (CON)	246.372	54
Recuperación (REC)	45.898	15
Recuperación + otras	92	1
Total	297.517	75

Número de planes vigentes al 2019 según tipo de plan

Tipo de plan	Cantidad
PC	67
PM	4
PMYC	4
Total	75

Duración promedio en años

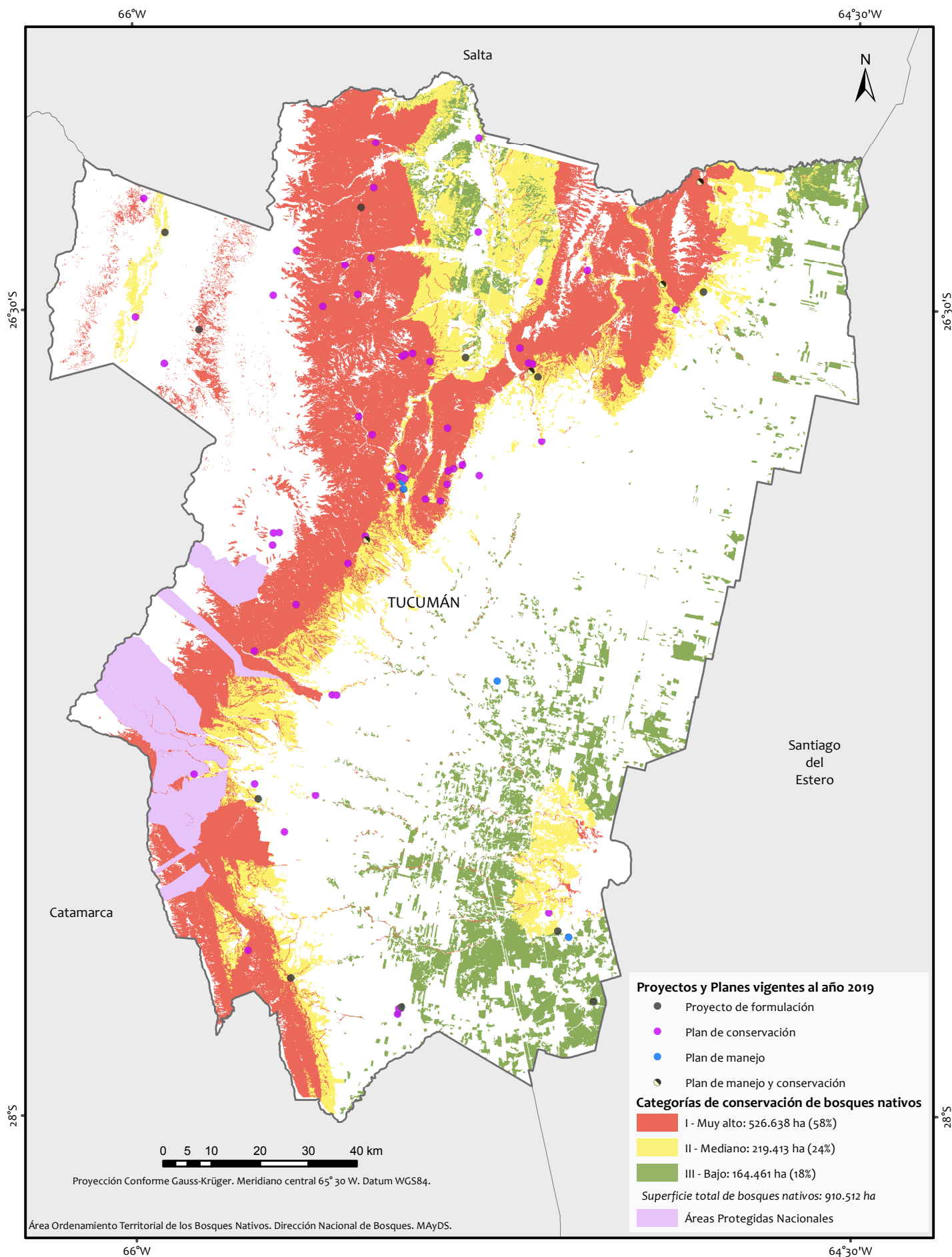


Referencias:

AF incluye planes que contienen las modalidades AF, PNMyS-AF. SP incluye planes que contienen las modalidades SP y PNMyS-SP. AF-SP incluye planes que contienen las modalidades AF-SP, PNMyS-AF-SP y AF-CON-SP. CON incluye planes que tienen las modalidades CON, CON-PNMyS, CON-REC, CON-REC-PNMyS, PNMyS-CON, CON-PNMyS-REC-SP, CON-AF, CON-AF-SP, REC + otras incluye planes que contienen las modalidades: REC-AF, REC-AF-SP, REC-PNMyS, REC-PNMyS-AF, REC-PNMyS-AF-SP, REC-PNMyS-SP, REC-SP.

Ordenamiento Territorial de los Bosques Nativos y localización de Planes al año 2019

Provincia de Tucumán

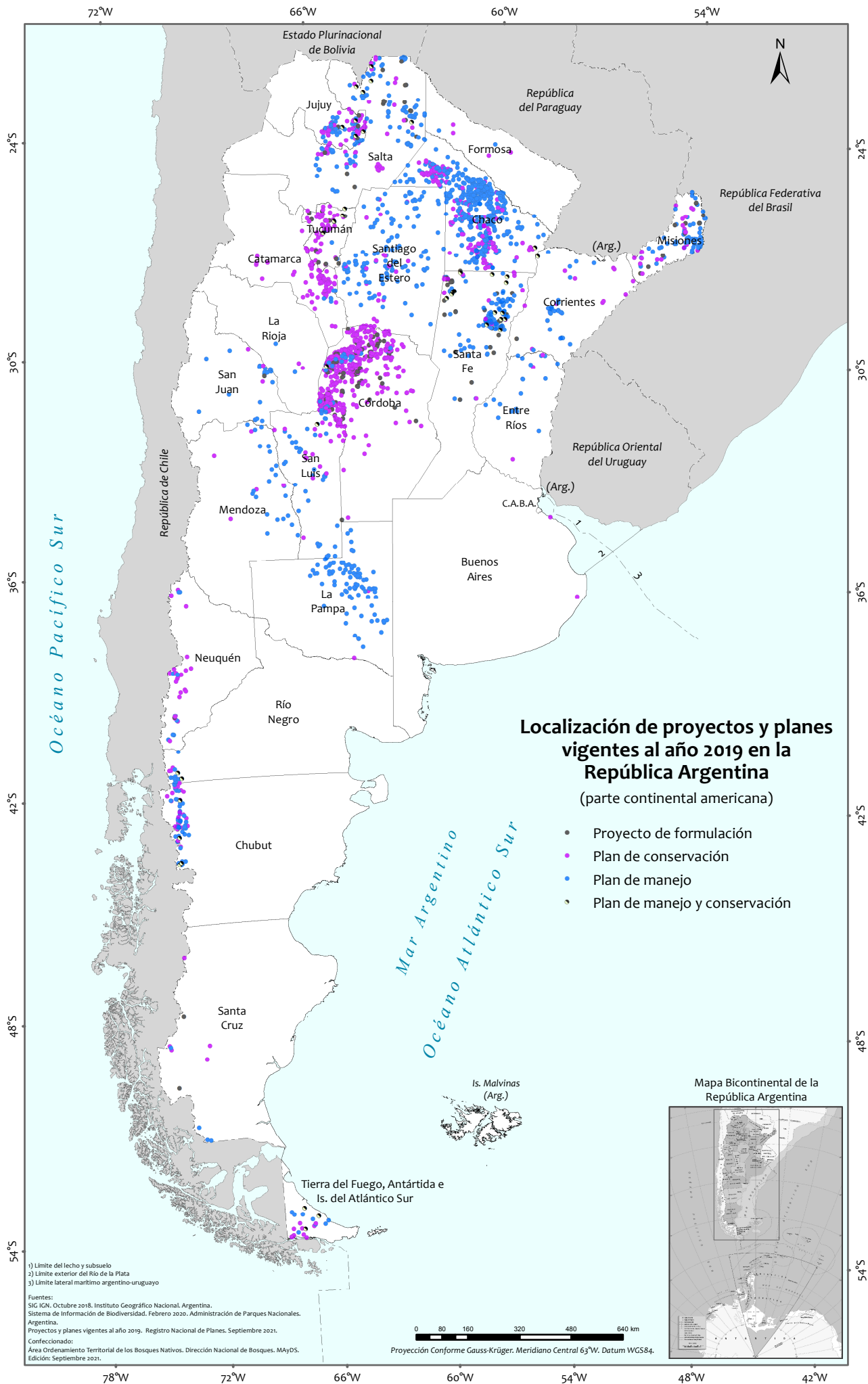


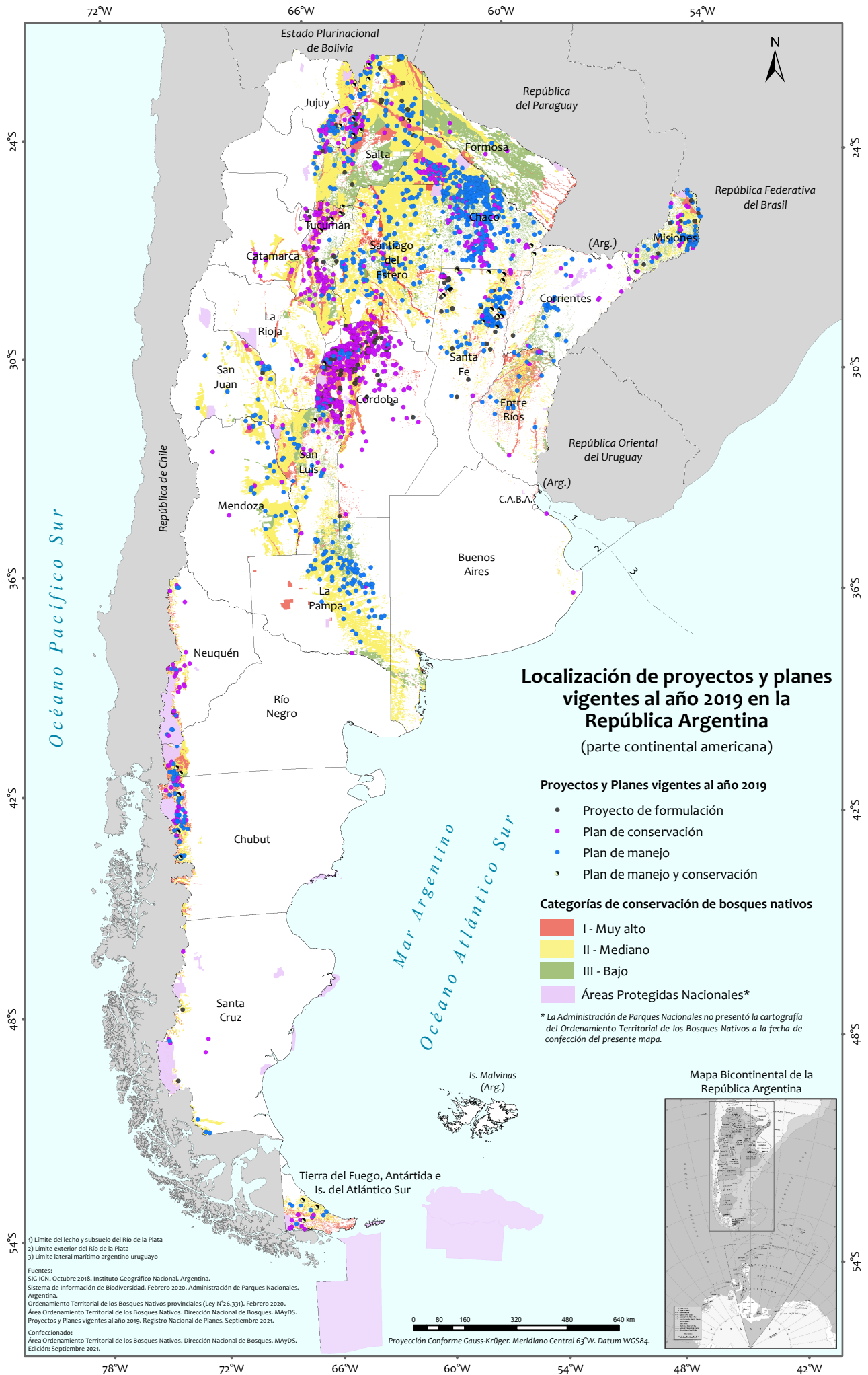
- La Administración de Parques Nacionales no presentó la cartografía del Ordenamiento Territorial de los Bosques Nativos a la fecha de confección del presente mapa.

Fuentes:
 - SIG IGN. Octubre 2018. Instituto Geográfico Nacional. República Argentina.
 - Sistema de Información de Biodiversidad. Febrero 2020. Administración de Parques Nacionales. Argentina.
 - Ordenamiento Territorial de los Bosques Nativos provinciales (Ley N° 26.331). Febrero 2020.
 Edición: Septiembre 2021.

Mapas nacionales







Argentina **unida**



Ministerio de Ambiente
y Desarrollo Sostenible
Argentina

