

Reporte de estadísticas
demográficas y sociales

Santiago del Estero

Dirección Nacional de Población



Registro Nacional
de las Personas

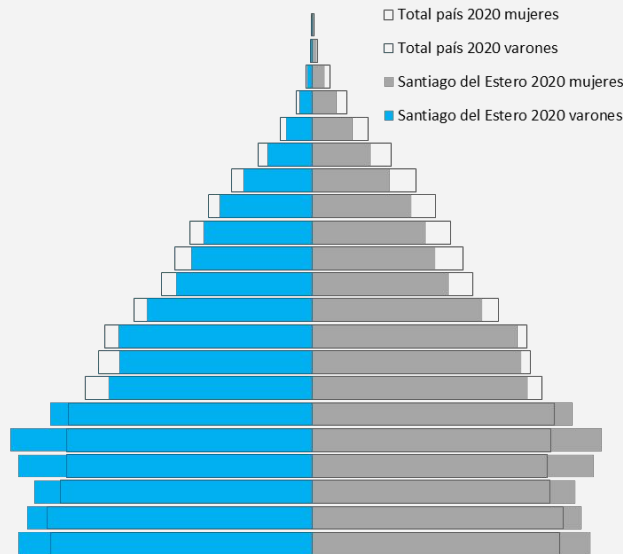


Ministerio del Interior
Argentina

Crecimiento y Estructura Poblacional

Dirección Nacional de
Población

Pirámide Poblacional. Santiago del Estero y país, 2020*.



POBLACIÓN DE SANTIAGO DEL ESTERO ESTIMADA AL 2020*:

978.313

486.897
Varones

491.416
Mujeres

2,2% de la población del país.

- Entre el 2001 y el 2010, la población de la provincia aumentó un **8,6%**.
- En Santiago del Estero, hay **56** personas en edades de dependencia (menos de 15 años y más de 64 años) por cada **100** personas en edad de trabajar.

*Fuente: Elaborado por DNP en base a INDEC, Proyecciones, 2020.

Migración Interna e Internacional

Dirección Nacional de Población

*Fuente: Elaborado por DNP en base a INDEC-CNPHyV 2010.

**Fuente: Ministerio de Obras Públicas-Observatorio Federal Urbano, INDEC CNPHYV 2001-2010 y Ministerio de Salud, DEIS 2001-2010. Cartografía: INDEC.



Población nacida en otra provincia*:

9,6%

**Población que residía en otra
provincia hace 5 años*:**

2,2%

- Entre 2005 y 2010, Santiago del Estero perdió alrededor de **13.000** personas por migración interprovincial, mientras que entre 1996 y 2001 perdió alrededor de **4.200** personas.

Población extranjera*:

2.884 (0,3%)

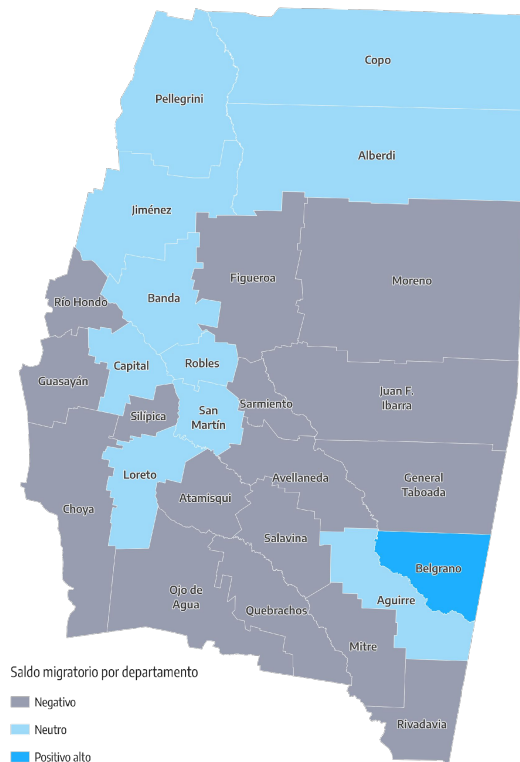
(menor a la media del país, 4,5%)

**Población nacida en países limítrofes y
el Perú*:**

1.305

(45% de la población extranjera residente en
la provincia)

Saldo Migratorio por Departamento. Santiago del Estero. 2001- 2010**.



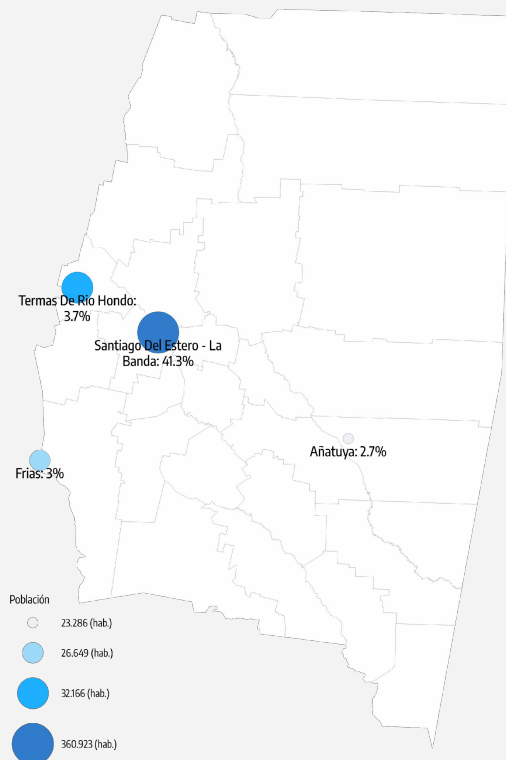
Distribución Espacial

Dirección Nacional de Población

*Fuente: Elaborado por la DNP INDEC-CNPHyV 2010.

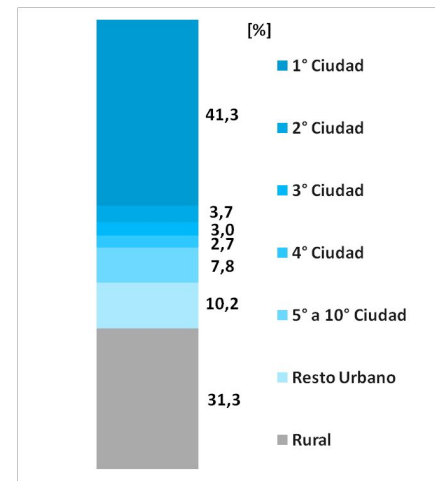
** Elaborado por DNP en base a IGN, 2017.
El porcentaje de superficie es en base al total país de la porción del Continente Americano.

Población de las principales ciudades. 2010*



Superficie de Santiago del Estero con respecto a la superficie total del país:**
3,6 %

Cantidad de población rural y urbana desagregada. Santiago del Estero 2010*



Distribución Espacial

Dirección Nacional de Población

*Fuente: Elaborado por la DNP en base a INDEC-CNPhyV 2010.

Población urbana*



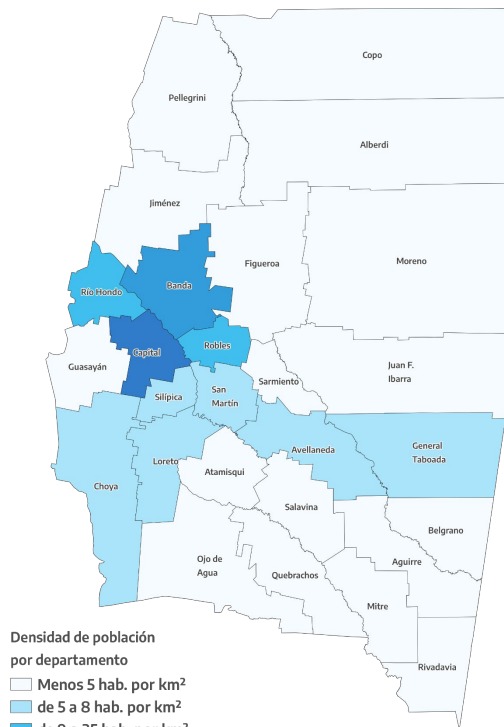
69%

(menor a la media del país, 91%)

Santiago del Estero - La Banda representa a más del **60%** de la población urbana.

Este aglomerado es **11** veces más poblado que el segundo (Termas de Río Hondo).

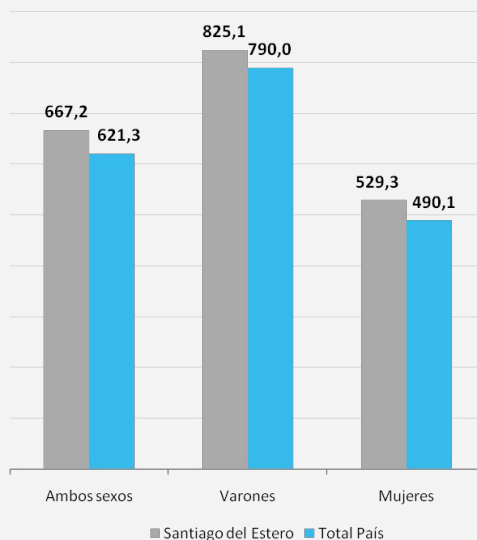
Densidad Poblacional, 2010*.



Mortalidad

Dirección Nacional de
Población

Tasa de mortalidad ajustada por
edad según sexo por 100.000
habitantes, 2018*.



Mortalidad Infantil y Materna, 2018*:

- Murieron **10** niños menores de un año por cada 1.000 nacidos vivos en la Provincia de Santiago del Estero.
(Tasa de Mortalidad infantil Total País: 8,8 por 1.000 nacidos vivos).
- Murieron más de **12** mujeres por cada 10.000 nacidos vivos.
(Tasa de Mortalidad Materna Total País: 3,7 por 10.000 nacidos vivos).

El promedio de años que se espera que
viva una persona que reside en
Santiago del Estero es de**:

74 años
Varones



81 años
Mujeres



*Fuente: Elaborado por la DNP en base a Ministerio de Salud, DEIS, 2019.

**Fuente: Elaborado por la DNP en base a INDEC, 2013.

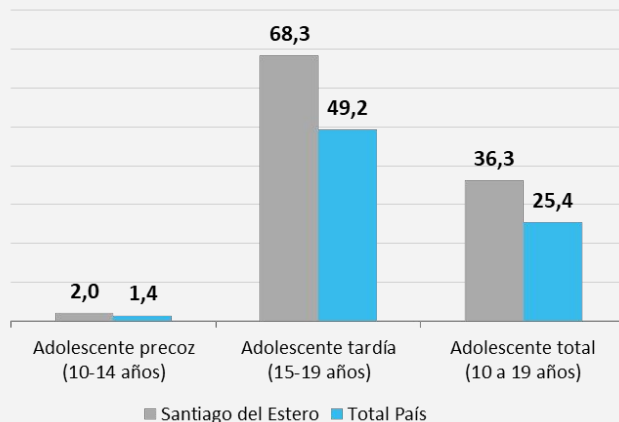
Nacimientos y Fecundidad

Dirección Nacional de
Población

*Fuente: Elaborado por la DNP en base a Ministerio de Salud, DEIS, 2019.

**Fuente: Elaborado por la DNP en base a INDEC, 2013.

Tasa de Fecundidad Adolescente por 1.000 mujeres, 2018*



Total de nacimientos ocurridos en Santiago del Estero, 2018*: 18.074

- Ocurrieron **19** nacimientos por cada 1.000 habitantes.
(Tasa de nacimiento Total País: 15, 4 por 1.000 habitantes).
- El **17,8%** de los nacimientos ocurridos fueron de madres adolescentes.
(Proporción de nacidos vivos de mujeres adolescentes Total País: 12,9%).

**Promedio de hijos que se espera
que tengan las mujeres que residen
en Santiago del Estero a lo largo de
su vida**:**

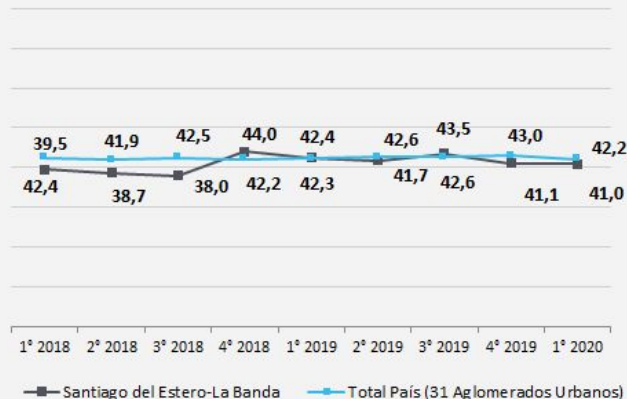
2,3 hijos

(Tasa Global de Fecundidad Total País:
2,2 hijos).

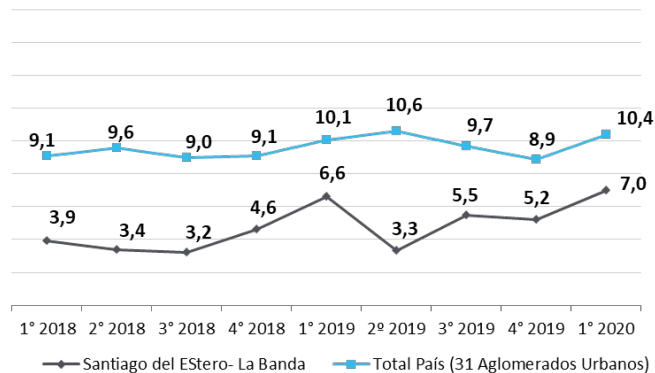
Mercado de Trabajo

Dirección Nacional de Población

Tasa general de empleo. 2018-2020.
Santiago del Estero y Total País (31
Aglomerados Urbanos)*



Tasa general de Desocupación
2018- 2020. Santiago del Estero y
Total País (31 Aglomerados Urbanos)*



*Fuente: Elaborado por la DNP en base a INDEC- EPH, 1er Trimestre 2018-1er Trimestre 2020.

Pobreza e Indigencia

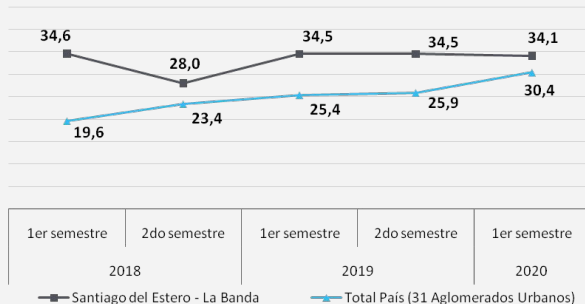
Dirección Nacional de Población

*Fuente: Elaborado por la DNP en base a INDEC- EPH, 1er. Semestre-2018-1er Semestre 2020.

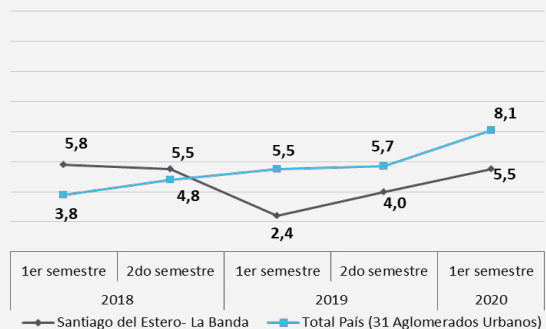
**Fuente: Elaborado por la DNP en base a INDEC- EPH, 1er Semestre 2020.

*Fuente: Elaborado por la DNP en base a INDEC- EPH, 1er. Semestre-2018-1er Semestre 2020. Los valores de indigencia correspondiente al aglomerado Santiago del Estero-La Banda presentan coeficientes de variación (CV) mayores al 16%.

(%) Hogares según condición de Pobreza. 2018-2020. Santiago del Estero y Total País (31 Aglomerados Urbanos)*

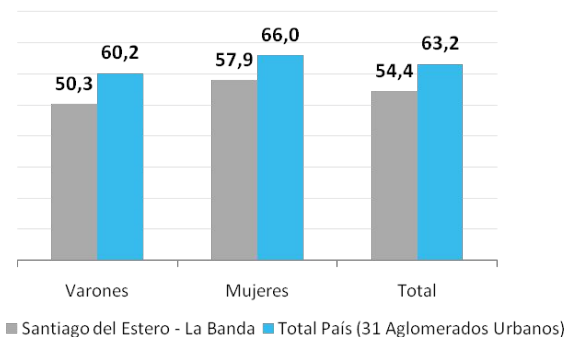


(%) Hogares según condición de Indigencia. 2018-2020. Santiago del Estero y Total País (31 Aglomerados Urbanos)**



Nivel de educación alcanzado

(%) Población de 25 a 64 años que finalizó el secundario. 1° trim 2020 Santiago del Estero y Total País (31 Aglomerados Urbanos)**



Vivienda y Acceso a Servicios

Dirección Nacional de
Población

*Fuente: Elaborado por la DNP en base a INDEC-CNPHYV 2010.

**Fuente: Elaborado por la DNP en base a INDEC, EPH, 1er Trimestre 2020.



Hogares con al menos un NBI*

17,6% Santiago del Estero
(9,2% Total País)



Hogares con Hacinamiento Crítico*
(Más de tres personas por cuarto):

7,6% Santiago del Estero
(4,0% Total País)



**Hogares con algún tipo de deficiencia
en la calidad de los materiales***
(CALMAT 3 y 4)

32,2% Santiago del Estero
(16,3% Total País)



Hogares con Red de Cloacas**

53,4% Santiago del Estero – La Banda
(70,9% Total País - 31 Aglomerados Urbanos)



Hogares con Agua Potable**

100% Santiago del Estero – La Banda
(90,0% Total País - 31 Aglomerados Urbanos)



**Personas con cobertura de salud
Pública exclusiva****

49,2% Santiago del Estero – La Banda
(31,5% Total País - 31 Aglomerados Urbanos)