

Reporte de estadísticas  
demográficas y sociales

# Formosa

Dirección Nacional de Población

---



Registro Nacional  
de las Personas



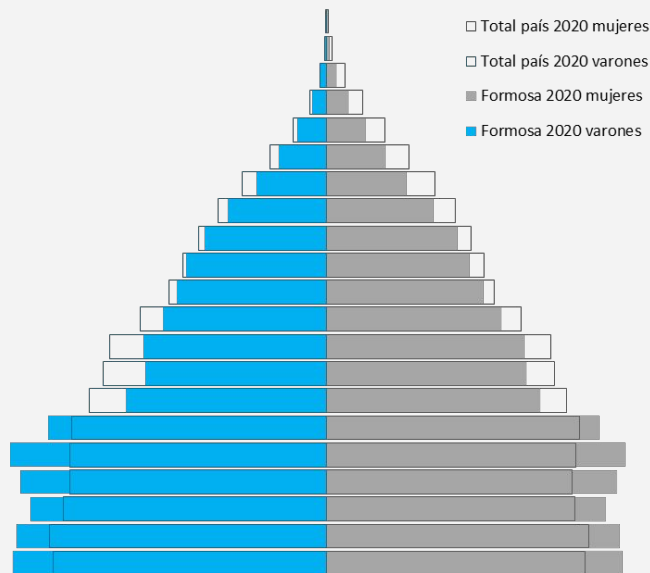
Ministerio del Interior  
Argentina

# Crecimiento y Estructura Poblacional

Dirección Nacional de  
Población

\*Fuente: Elaborado por DNP en base a INDEC,  
Proyecciones, 2020.

Pirámide Poblacional. Formosa y  
País, 2020\*.



POBLACIÓN DE FORMOSA  
ESTIMADA AL 2020\*:

**605.193**

**301.213**  
Varones

**303.980**  
Mujeres

**1,3%** de la población del país.

- Entre el 2001 y el 2010, la población de la provincia aumentó un **9%**.
- En Formosa hay **58** personas en edades de dependencia (menos de 15 años y más de 64 años) por cada **100** personas en edad de trabajar.

# Migración Interna e Internacional

## Dirección Nacional de Población

\*Fuente: Elaborado por DNP en base a INDEC-CNPHYV 2010.

\*\*Fuente: Ministerio de Obras Públicas-Observatorio Federal Urbano, INDEC CNPHYV 2001-2010 y Ministerio de Salud, DEIS 2001-2010. Cartografía: INDEC.



**Población nacida en otra provincia\*:**

**7,4%**

**Población que residía en otra  
provincia hace 5 años\*:**

**2,2%**

- Entre 2005 y 2010, Formosa perdió cerca de **15.100** personas por migración interprovincial, mientras que entre 1996 y 2001 perdió alrededor de **4.400** personas.

**Población extranjera\*:**

**21.120 (4%)**

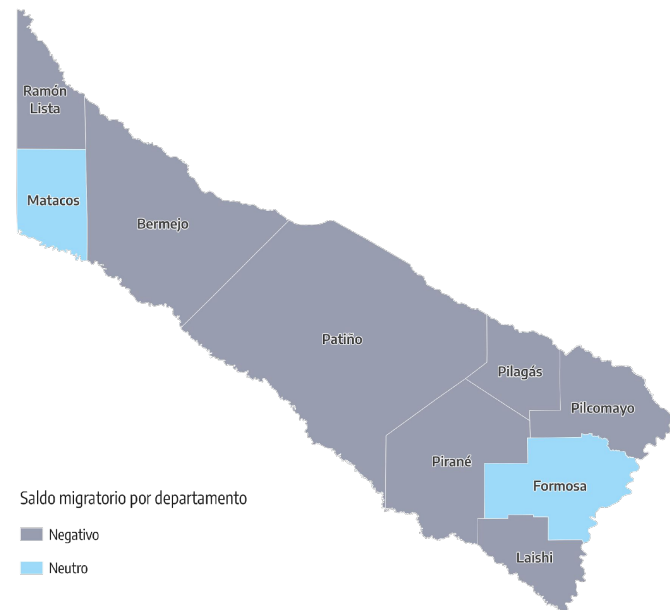
(menor a la media del país: 4,5%)

**Población nacida en países limítrofes y  
el Perú\*:**

**20.734**

(98% de la población extranjera residente en  
la provincia)

## Saldo Migratorio por Departamento. Formosa. 2001- 2010\*\*.



# Distribución Espacial

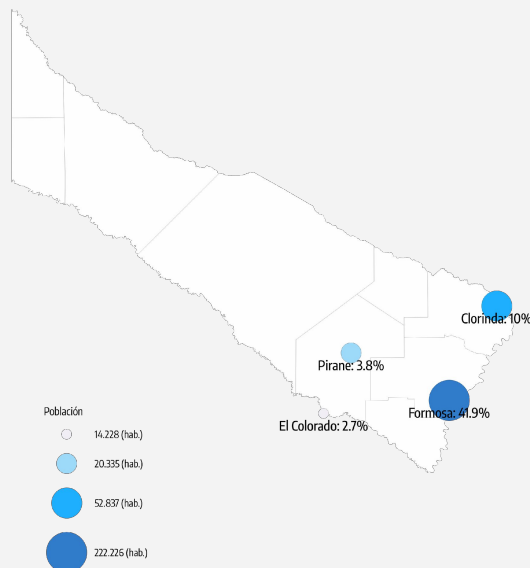
## Dirección Nacional de Población

\*Fuente: Elaborado por la DNP INDEC-CNPhyV 2010.

\*\* Elaborado por DNP en base a IGN, 2017.

El porcentaje de superficie es en base al total país de la porción del continente Americano.

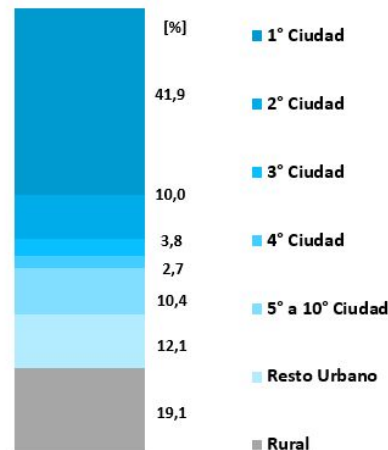
### Población de las principales ciudades. 2010\*



**Superficie de Formosa con respecto a la superficie total del país:\*\***

**1,9 %**

**Cantidad de población rural y urbana desagregada. Formosa 2010\***



# Distribución Espacial

## Dirección Nacional de Población

\*Fuente: Elaborado por la DNP en base a  
INDEC-CNPhyV 2010.

### Población Urbana\*



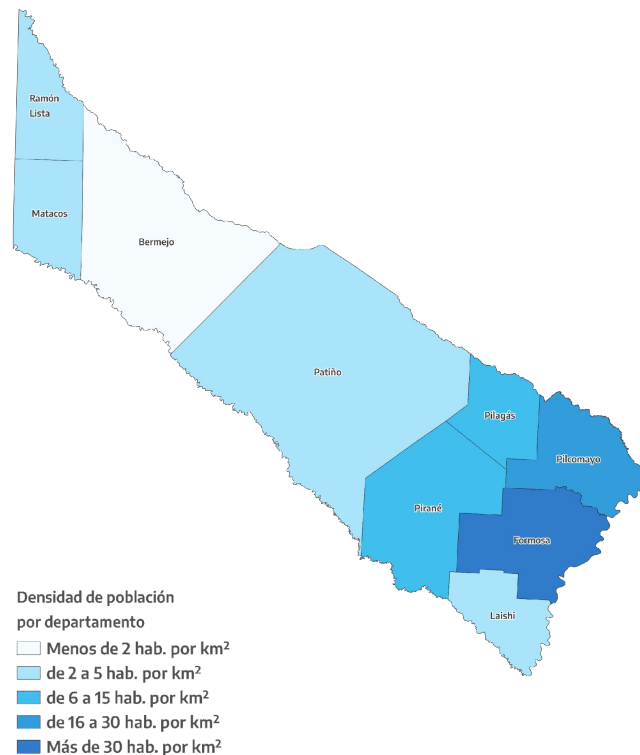
81%

(por debajo de la media del país: 91%)

Formosa representa el **51,8%** de la  
población urbana.

La capital formoseña es **4,2** veces más  
poblada que la segunda ciudad  
(Clorinda).

### Densidad Poblacional, 2010\*.



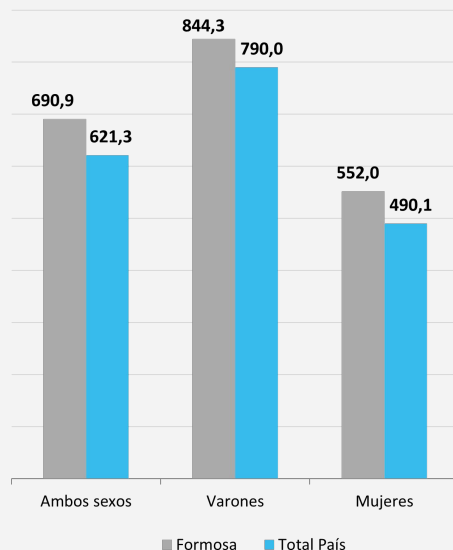
# Mortalidad

Dirección Nacional de  
Población

\*Fuente: Elaborado por la DNP en base a Ministerio de Salud, DEIS, 2019.

\*\*Fuente: Elaborado por la DNP en base a INDEC, 2013.

## Tasa de Mortalidad ajustada por edad según sexo por 100.000 habitantes, 2018\*.



## Mortalidad Infantil y Materna, 2018\*:

- Murieron **11** niños menores de un año por cada 1.000 nacidos vivos en la Provincia de Formosa.  
(Tasa de Mortalidad infantil Total País: 8,8 por 1.000 nacidos vivos)
- Murieron **14** mujeres por cada 10.000 nacidos vivos.  
(Tasa de Mortalidad Materna Total País: 3,7 por 10.000 nacidos vivos)

El promedio de años que se espera que viva una persona que reside en Formosa es de\*\*:

**74 años**  
Varones



**80 años**  
Mujeres



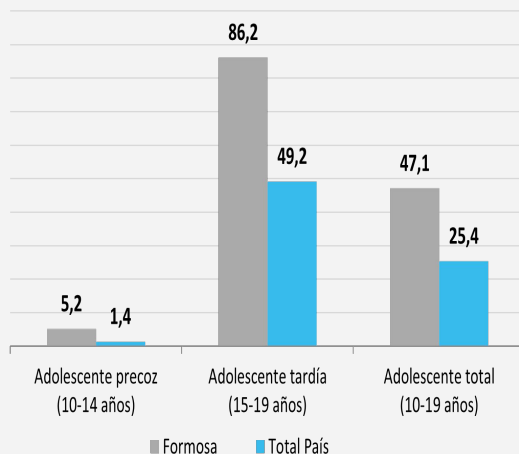
# Nacimientos y Fecundidad

Dirección Nacional de  
Población

\*Fuente: Elaborado por la DNP en base a Ministerio de  
Salud, DEIS, 2019.

\*\*Fuente: Elaborado por la DNP en base a INDEC, 2013.

## Tasa de Fecundidad adolescente por 1.000 mujeres, 2018\*



## Total de nacimientos ocurridos en Formosa, 2018\*: 11.809

- Ocurrieron **19,8** nacimientos por cada 1.000 habitantes.  
(Tasa de nacimiento total País: 15, 4 por 1.000 habitantes)
- El **21,9%** de los nacimientos ocurridos fueron de madres adolescentes.  
(Proporción de nacidos vivos de mujeres adolescentes Total País: 12,9%)

## Promedio de hijos que se espera que tengan las mujeres que residen en Formosa a lo largo de su vida\*\*:

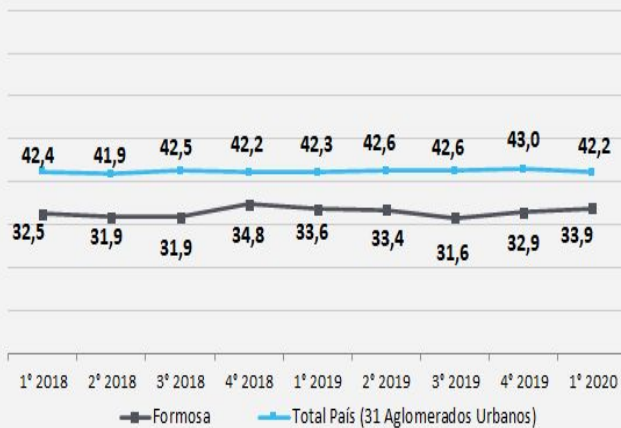
**2,4 hijos**

(Tasa Global de Fecundidad Total País:  
2,2 hijos)

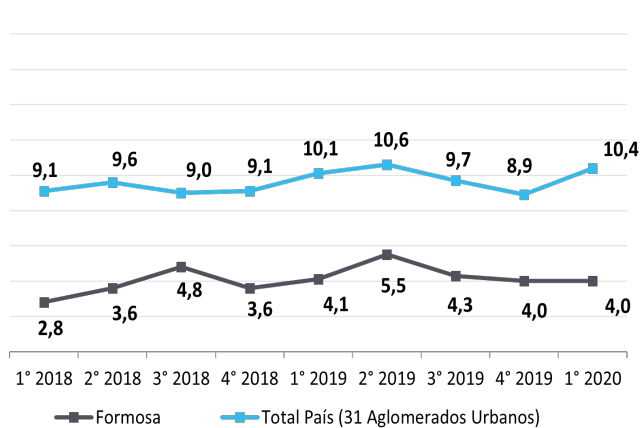
# Mercado de Trabajo

## Dirección Nacional de Población

Tasa de empleo general.  
2018- 2020. Formosa y  
Total País (31 Aglomerados Urbanos)\*\*



Tasa de desocupación general.  
2018- 2020. Formosa y  
Total País (31 Aglomerados Urbanos)\*\*



\*Fuente: Elaborado por la DNP en base a INDEC- EPH, 1er Trimestre 2020.

\*\*Fuente: Elaborado por la DNP en base a INDEC- EPH, 1er Trimestre 2018-1er Trimestre 2020.



# Pobreza e Indigencia

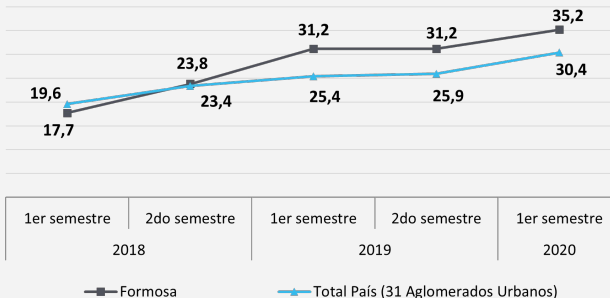
## Dirección Nacional de Población

\*Fuente: Elaborado por la DNP en base a INDEC- EPH, 1er. Semestre 2018-1er Semestre 2020.

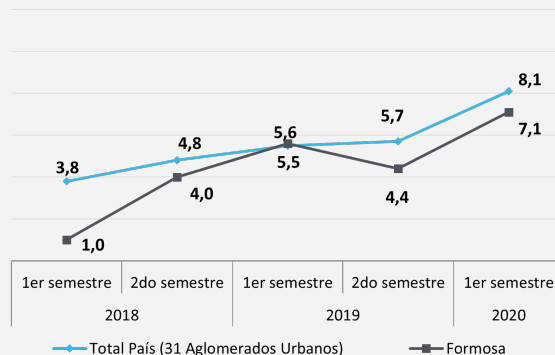
\*\*Fuente: Elaborado por la DNP en base a INDEC- EPH, 1er Semestre 2020.

(1) Nota: Los valores de indigencia del aglomerado urbano Formosa presentan coeficientes de variación (CV) mayores al 16%.

(%) Hogares según condición de Pobreza. 2018-2020. Formosa y Total País (31 Aglomerados Urbanos)\*

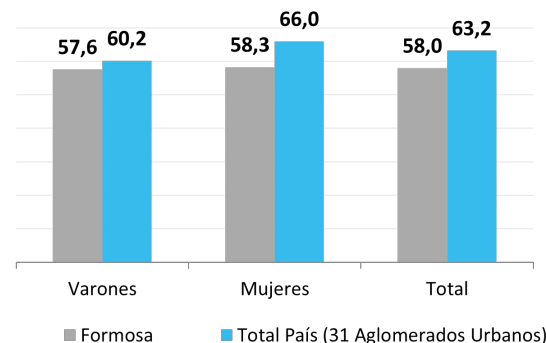


(%) Hogares según condición de Indigencia. 2018-2020. Formosa<sup>(1)</sup> y Total País (31 Aglomerados Urbanos)\*



## Nivel de educación alcanzado

(%) Población de 25 a 64 años que finalizó el secundario. 1º trimestre 2020. Formosa y Total País (31 Aglomerados Urbanos)\*\*





# Vivienda y Acceso a Servicios

Dirección Nacional de  
Población

\*Fuente: Elaborado por la DNP en base a INDEC-CNPHYV 2010.

\*\*Fuente: Elaborado por la DNP en base a INDEC, EPH, 1er Trimestre 2020.



Hogares con al menos un NBI\*

**19,7% Formosa**  
(9,2% Total País)



Hogares con Hacinamiento Crítico\*  
(Más de tres personas por cuarto):

**9,5% Formosa**  
(4,0% Total País)



Hogares con algún tipo de deficiencia  
en la calidad de los materiales\*  
(CALMAT 3 y 4)

**43,6% Formosa**  
(16,3% Total País)



Hogares con Red de Cloacas\*\*

**98,6% Formosa**  
(70,9% Total País - 31 Aglomerados Urbanos)



Hogares con Agua Potable\*\*

**100% Formosa**  
(90,0% Total País - 31 Aglomerados Urbanos)



Personas con cobertura de salud  
pública exclusiva\*\*

**43,1% Formosa**  
(31,5% Total País - 31 Aglomerados Urbanos)