




PARANÁ -0,28
 DIAMANTE -0,07
 SAN MARTÍN -0,28
 ROSARIO -0,19
 VILLA CONSTITUCIÓN -0,15
 SAN NICOLAS 0,08
 RAMALLO 0,15
 SAN PEDRO 1,06

SUBSECRETARÍA DE PUERTOS, VÍAS NAVEGABLES Y MARINA MERCANTE
DIRECCIÓN NACIONAL DE CONTROL DE PUERTOS Y VÍAS NAVEGABLES
RÍO DE LA PLATA - RÍO PARANÁ
ruta de ULTRAMAR
 PROFUNDIDADES MÍNIMAS DÍA: 12 de febrero de 2022

| KM DESDE | KM HASTA | DENOMINACIÓN (Afectado a Régimen de Mareas) | KM CRÍTICO APROX. | ANCHO CANAL (m) | PROF. AL CERO (m) | OBSERVACIONES | FECHA ÚLTIMO RELEVAMIENTO |
|---------------------------------|----------|--|-------------------|-----------------|-------------------|---|---------------------------|
| RIO DE LA PLATA | | | | | | | |
| 239,1 | 121,0 | CANAL PUNTA INDIO | 154,6 | 100 | -10,60 |  (E) | 02/08/2021 |
| 121,0 | 81,0 | CANAL INTERMEDIO | 113,2 | 100 | -10,80 | | 07/08/10/2021 |
| 81,0 | 57,0 | PASO BANCO CHICO | 76,6 | 100 | -10,70 | | 07/08/10/2021 |
| 57,0 | 37,0 | RADA EXTERIOR | 50,9 | 100 | -11,30 | | 04/10/2021 |
| 37,0 | 12,0 | CANAL BROWN | 13,4 | 100 | -10,60 | | 01/10/2021 |
| 12,0 | 42,0 | CANAL ING. EMILIO MITRE | 12,2 | 137 | -10,60 | | 27,29y30/09/2021 |
| 42,0 | 46,3 | CANAL ING. EMILIO MITRE | 42,6 | 100 | -13,50 | | 27,29y30/09/2021 |
| 46,3 | 49,8 | CANAL ING. EMILIO MITRE | 49,7 | 100 | -11,40 | | 27,29y30/09/2021 |
| RIO PARANÁ DE LAS PALMAS | | | | | | | |
| 49,8 | 58,4 | ISLA LUCHA | 56,0 | 140 | -11,10 | | 18/10/2021 |
| 58,4 | 84,8 | EV. ISLA LUCHA / TORDILLO | 60,8 | 126 | -11,30 | | 18y19/10/2021 |
| 84,8 | 86,9 | VUELTA DEL TORDILLO | 86,1 | 164 | -11,50 | | 19/10/2021 |
| 86,9 | 88,6 | EV. TORDILLO / HINOJO | 88,4 | 212 | -11,70 | | 20/10/2021 |
| 88,6 | 90,4 | VUELTA DEL HINOJO | 88,8 | 220 | -13,20 | | 20/10/2021 |
| 90,4 | 92,2 | EV. HINOJO / CAMPANA | 91,8 | 116 | -13,00 | | 20/10/2021 |
| 92,2 | 99,0 | VUELTA CAMPANA | 96,3 | 161 | -11,50 | | 20/10/2021 |
| 99,0 | 99,7 | EV. CAMPANA / VUELTA DEL ESTE | 99,0 | 165 | -11,70 | | 20/10/2021 |
| 99,7 | 103,5 | VUELTA DEL ESTE | 100,4 | 259 | -11,80 | | 22/10/2021 |
| 103,5 | 112,4 | EV. DEL ESTE / LOS BARBONES | 107,4 | 122 | -11,80 | | 21/10/2021 |
| 112,4 | 121,3 | VUELTA DE LOS BARBONES | 119,7 | 204 | -11,70 | | 15/10/2021 |
| 121,3 | 125,0 | EV. BARBONES / SAN ANTONIO | 121,9 | 160 | -13,00 | | 15/10/2021 |
| 125,0 | 128,0 | VUELTA SAN ANTONIO | 126,5 | 236 | -11,90 | | 14/10/2021 |
| 128,0 | 128,9 | EV. SAN ANTONIO / AB.LAS LIMAS | 128,9 | 166 | -14,00 | | 14/10/2021 |
| 128,9 | 132,0 | VUELTA ABAJO LAS LIMAS | 130,1 | 165 | -11,60 | | 14/10/2021 |
| 132,0 | 133,7 | VUELTA LAS LIMAS | 133,6 | 208 | -12,60 | | 14/10/2021 |
| 133,7 | 134,5 | EV. LAS LIMAS / DEL PELADO | 133,8 | 200 | -14,10 | | 14/10/2021 |
| 134,5 | 137,1 | VUELTA DEL PELADO | 135,9 | 222 | -11,30 | | 14/10/2021 |
| 137,1 | 139,3 | EV. DEL PELADO / LOS PATOS | 138,9 | 136 | -12,30 | | 14/10/2021 |
| 139,3 | 146,5 | VUELTA LOS PATOS | 142,0 | 186 | -12,20 | | 13y14/10/2021 |
| 146,5 | 157,0 | CANCHA LARGA | 155,8 | 174 | -12,00 | | 13/10/2021 |
| 157,0 | 159,3 | ZANJA MERCADAL | 157,6 | 198 | -11,90 | | 13/10/2021 |
| 159,3 | 173,7 | ANGOSTURA DE LA ISLETA | 172,0 | 141 | -11,50 | | 12/10/2021 |
| 173,7 | 175,3 | ANGOSTURA DE LA BASE | 173,9 | 158 | -12,00 | | 12/10/2021 |
| 175,3 | 180,4 | BIFURCACION | 179,6 | 155 | -11,60 | | 07/10/2021 |
| RIO PARANÁ | | | | | | | |
| 234,1 | 276,0 | EP. BIFURCACION/AB.LOS RATONES | 258,9 | 116 | -11,60 | | 05/10/2021 |

| KM DESDE | KM HASTA | DENOMINACIÓN | KM CRÍTICO APROX. | ANCHO CANAL (m) | PROF. AL CERO (m) | ALT. HIDROM. (m) | PROF. EFECTIVA (m) | OBSERVACIONES | FECHA ÚLTIMO RELEVAMIENTO |
|----------|----------|--|-------------------|-----------------|-------------------|------------------|--------------------|---|---------------------------|
| 276,0 | 281,3 | EP. BIFURCACION / AB.LOS RATONES | 276,9 | 116 | -11,10 | 1,04 | 12,14 | | 28/10/2021 |
| 281,3 | 290,3 | ABAJO LOS RATONES B.D. | 284,0 | 116 | -10,10 | 0,91 | 11,01 | | 23/12/2021 |
| 290,3 | 292,5 | EP. AB.LOS RATONES / LOS RATONES | 292,5 | 116 | -11,30 | 0,75 | 12,05 | | 28/10/2021 |
| 292,5 | 296,4 | LOS RATONES | 294,8 | 116 | -10,50 | 0,71 | 11,21 | | 27/10/2021 |
| 296,4 | 308,5 | EP. LOS RATONES / ARRIBA OBLIGADO | 307,8 | 116 | -10,80 | 0,47 | 11,27 | | 27/10/2021 |
| 308,5 | 313,0 | ARRIBA OBLIGADO | 312,7 | 116 | -10,00 | 0,38 | 10,38 | | 03/12/2021 |
| 313,0 | 315,0 | EP. ARRIBA OBLIGADO/AB.LAS HERMANAS | 314,9 | 116 | -10,00 | 0,34 | 10,34 | | 19/01/2022 |
| 315,0 | 317,0 | ABAJO LAS HERMANAS B.I. | 316,3 | 116 | -9,70 | 0,31 | 10,01 | | 09/02/2022 |
| 317,0 | 319,9 | EP. AB.LAS HERMANAS / LAS HERMANAS | 318,8 | 110 | -10,50 | 0,27 | 10,77 | Navegar a 50 m de la BVL 319,0 | 25/10/2021 |
| 319,9 | 325,3 | LAS HERMANAS B.I. | 320,0 | 116 | -10,10 | 0,36 | 10,46 |  (A) | 22y25/10/2021 |
| 325,3 | 330,2 | EP. LAS HERMANAS B.I. / CORT. ISLA NUEVA | 330,1 | 116 | -12,00 | 0,20 | 12,20 | | 04/12/2021 |
| 330,2 | 344,0 | CORTADA ISLA NUEVA | 335,2 | 105 | -10,00 | 0,14 | 10,14 | Ancho de canal reducido en 11 m en V.Rojo | 20/10/2021 |
| 344,0 | 351,3 | EP.CORTADA ISLA NUEVA / YAGUARON | 349,0 | 132 | -10,70 | 0,08 | 10,78 | | 19/10/2021 |
| 351,3 | 358,8 | YAGUARON | 354,6 | 116 | -10,00 | 0,00 | 10,00 | | 18/10/2021 |
| 358,8 | 380,9 | EP. YAGUARON / PARAGUAYO | 374,0 | 116 | -9,70 | -0,16 | 9,55 | | 08y09/02/2022 |
| 380,9 | 392,2 | PARAGUAYO | 386,7 | 116 | -9,20 | -0,17 | 9,03 | | 10/02/2022 |
| 392,2 | 398,4 | EP. PARAGUAYO / AB. ALVEAR | 398,4 | 106 | -10,20 | -0,18 | 10,02 | Ancho de canal reducido en 10 m en V.Verde | 07/02/2022 |
| 398,4 | 400,4 | ABAJO ALVEAR | 399,7 | 116 | -9,10 | -0,18 | 8,92 | | 04/02/2022 |
| 400,4 | 403,4 | EP. AB. ALVEAR/ALVEAR | 402,0 | 116 | -9,50 | -0,18 | 9,32 | | 04/02/2022 |
| 403,4 | 408,7 | ALVEAR | 408,2 | 116 | -9,60 | -0,18 | 9,42 | | 03/02/2022 |
| 408,7 | 412,7 | EP. ALVEAR/C. MUELLES PTO. ROSARIO | 410,3 | 116 | -9,40 | -0,19 | 9,21 | | 03/02/2022 |
| 412,7 | 418,5 | C.MUELLES PUERTO ROSARIO | 414,5 | 199 | -9,00 | -0,19 | 8,81 | | 02/02/2022 |
| 418,5 | 428,8 | EP. C.DE LOS MUELLES / BORGHI | 428,7 | 116 | -9,30 | -0,23 | 9,07 | | 01/02/2022 |
| 428,8 | 438,9 | BORGHI | 431,6 | 116 | -9,30 | -0,23 | 9,07 | | 24/01/2022 |
| 438,9 | 449,8 | EP. BORGHI/BELLA VISTA | 449,7 | 116 | -9,00 | -0,28 | 8,72 | | 31/01/2022 |
| 449,8 | 452,1 | BELLA VISTA | 451,9 | 100 | -9,50 | -0,27 | 9,23 | Ancho de canal reducido en 16 m en V.Verde | 01/02/2022 |
| 452,1 | 460,0 | EP. BELLA VISTA / AB. CORRENTOSO | 453,6 | 116 | -9,30 | -0,27 | 9,03 | | 31-1y01/02/2022 |
| 460,0 | 472,3 | EP. BELLA VISTA / AB. CORRENTOSO | 470,4 | 116 | -7,20 | -0,22 | 6,98 | | 08/12/2021 |
| 472,3 | 475,3 | ABAJO CORRENTOSO | 474,6 | 116 | -6,40 | -0,21 | 6,19 | | 08/12/2021 |
| 475,3 | 490,5 | EP. AB. CORRENTOSO / PARANACITO | 480,2 | 116 | -6,90 | -0,20 | 6,70 | | 07/12/2021 |
| 490,5 | 494,5 | PARANACITO | 491,5 | 116 | -5,80 | -0,17 | 5,63 | | 08/12/2021 |
| 494,5 | 503,0 | EP. PARANACITO / TACUANI | 495,8 | 116 | -6,30 | -0,16 | 6,14 | | 03/12/2021 |
| 503,0 | 521,6 | TACUANI | 508,9 | 116 | -6,00 | -0,13 | 5,87 | | 02y06/12/2021 |
| 521,6 | 531,6 | ABAJO DIAMANTE | 526,7 | 116 | -6,50 | -0,09 | 6,41 | | 30/11 y 01/12/2021 |
| 531,6 | 542,2 | LOS CHIVOS | 536,8 | 116 | -7,40 | -0,08 | 7,32 | | 30/11/2021 |
| 542,2 | 553,2 | RAIGONES | 552,9 | 116 | -5,80 | -0,13 | 5,67 | | 29y30/11/2021 |
| 553,2 | 564,4 | EP. RAIGONES/PARACAO | 561,3 | 116 | -6,70 | -0,16 | 6,54 | | 30/11/2021 |
| 564,4 | 568,8 | PARACAO | 568,0 | 116 | -6,90 | -0,18 | 6,72 | | 26/11/2021 |
| 568,8 | 571,8 | EP. PARACAO / ANIMAS | 569,7 | 116 | -9,30 | -0,18 | 9,12 | | 26/11/2021 |
| 571,8 | 574,5 | ANIMAS | 572,7 | 116 | -5,90 | -0,19 | 5,71 | | 26/11/2021 |
| 574,5 | 578,7 | EP. ANIMAS / TRAGADERO | 575,4 | 116 | -6,50 | -0,20 | 6,30 | | 26/11/2021 |
| 578,7 | 584,0 | TRAGADERO | 582,4 | 116 | -5,70 | -0,22 | 5,48 |  (B) | 25/11/2021 |

(A) DRAGA A. NUÑEZ CABEÇA DE VACA OPERANDO (B) DRAGA A.DE ALBUQUERQUE OPERANDO (C) DRAGA CAP.NUÑEZ A LA ORDEN
 (D) DRAGA DE BOUGAINVILLE DESMOVILIZADA (E) DRAGA GIOVANNI VENTURI OPERANDO (F) DRAGA HENRI PITOT EN MANTENIMIENTO
 (G) DRAGA ORTELIUS DESMOVILIZADA