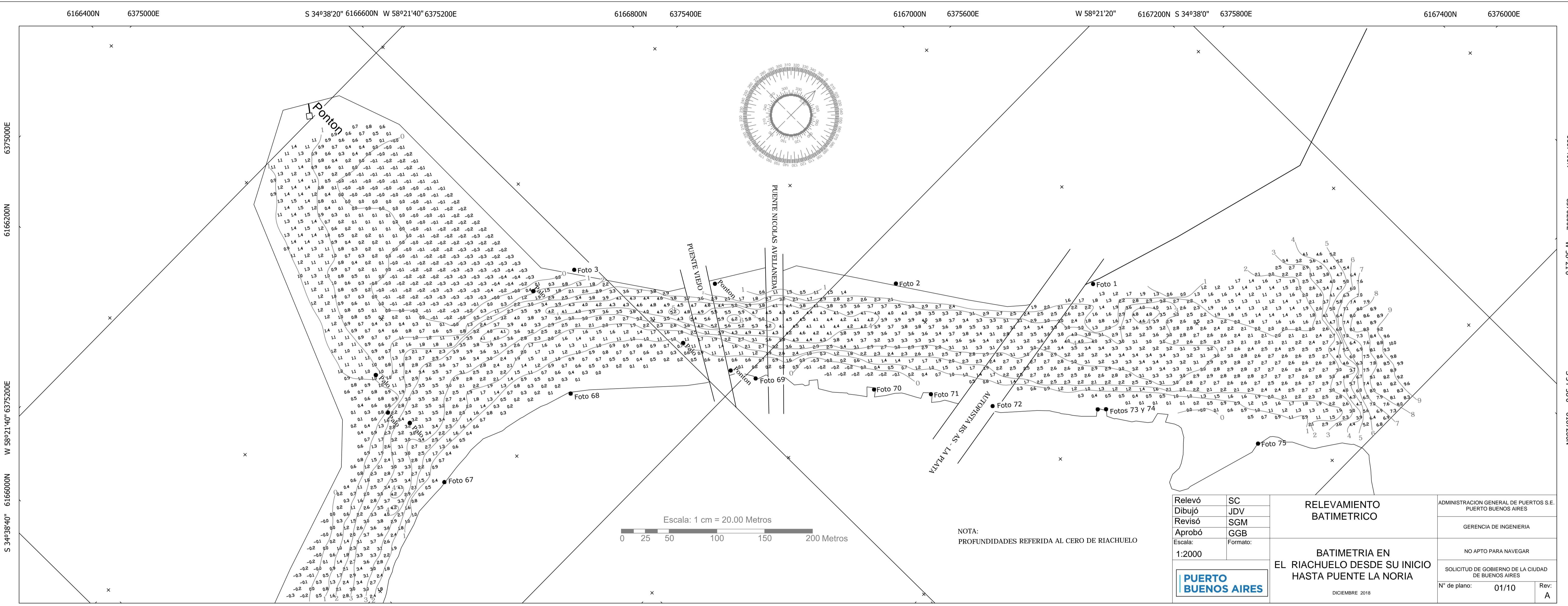


6166400N 6375000E S 34°38'20" 6166600N W 58°21'40" 6375200E 6166800N 6375400E 6167000N 6375600E W 58°21'20" 6167200N S 34°38'0" 6375800E 6167400N 6376000E



6375400E S 34°38'40" 6166000N 6375600E 6166200N W 58°21'20" 6375800E 6166400N 6376000E 6166600N S 34°38'20"

Relevé	SC
Dibujó	JDV
Revisó	SGM
Aprobó	GGB
Escala:	Formato:
1:2000	

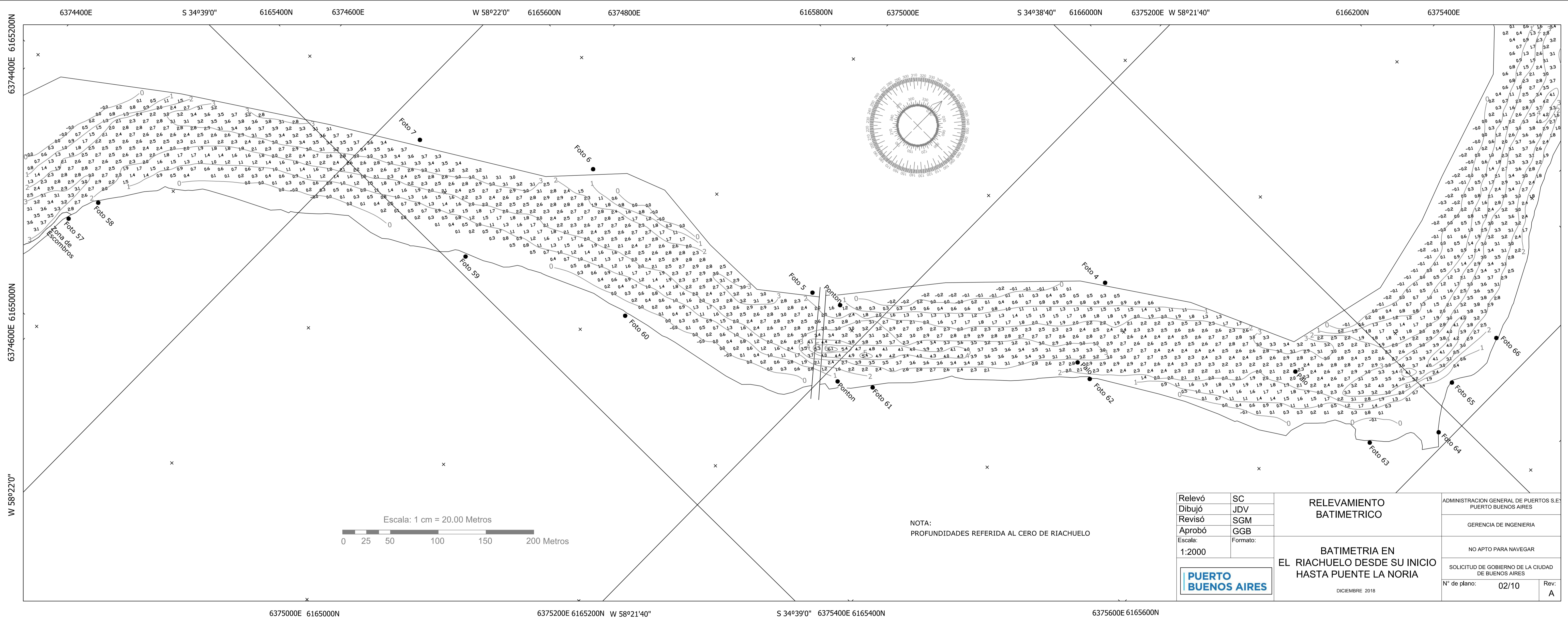
**RELEVAMIENTO BATIMETRICO**

**BATIMETRIA EN EL RIACHUELO DESDE SU INICIO HASTA PUENTE LA NORIA**

DICIEMBRE 2018

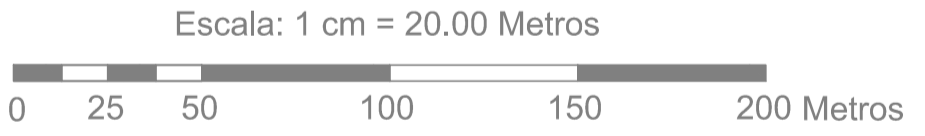
ADMINISTRACION GENERAL DE PUERTOS S.E. PUERTO BUENOS AIRES
GERENCIA DE INGENIERIA
NO APTO PARA NAVEGAR
SOLICITUD DE GOBIERNO DE LA CIUDAD DE BUENOS AIRES
N° de plano: 01/10
Rev: A

NOTA:  
PROFUNDIDADES REFERIDA AL CERO DE RIACHUELO



Relevó	SC	RELEVAMIENTO BATIMETRICO	ADMINISTRACION GENERAL DE PUERTOS S.E. PUERTO BUENOS AIRES
Dibujó	JDV		
Revisó	SGM	BATIMETRIA EN EL RIACHUELO DESDE SU INICIO HASTA PUENTE LA NORIA	GERENCIA DE INGENIERIA
Aprobó	GGB		NO APTO PARA NAVEGAR
Escala:	Formato:	DICIEMBRE 2018	SOLICITUD DE GOBIERNO DE LA CIUDAD DE BUENOS AIRES
1:2000			N° de plano: 02/10
			Rev: A

NOTA:  
PROFUNDIDADES REFERIDA AL CERO DE RIACHUELO



6374400E S 34°39'0" 6165400N 6374600E W 58°22'0" 6165600N 6374800E 6165800N 6375000E S 34°38'40" 6166000N 6375200E W 58°21'40" 6166200N 6375400E

6374400E 6165200N

6374600E 6165000N

W 58°22'0"

6375000E 6165000N

6375200E 6165200N W 58°21'40"

S 34°39'0" 6375400E 6165400N

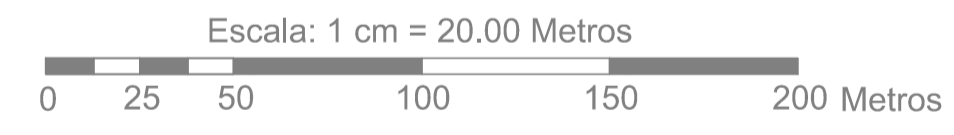
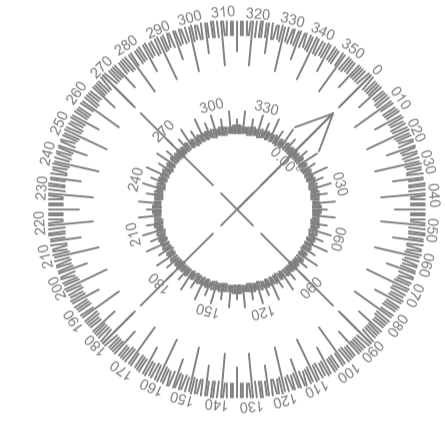
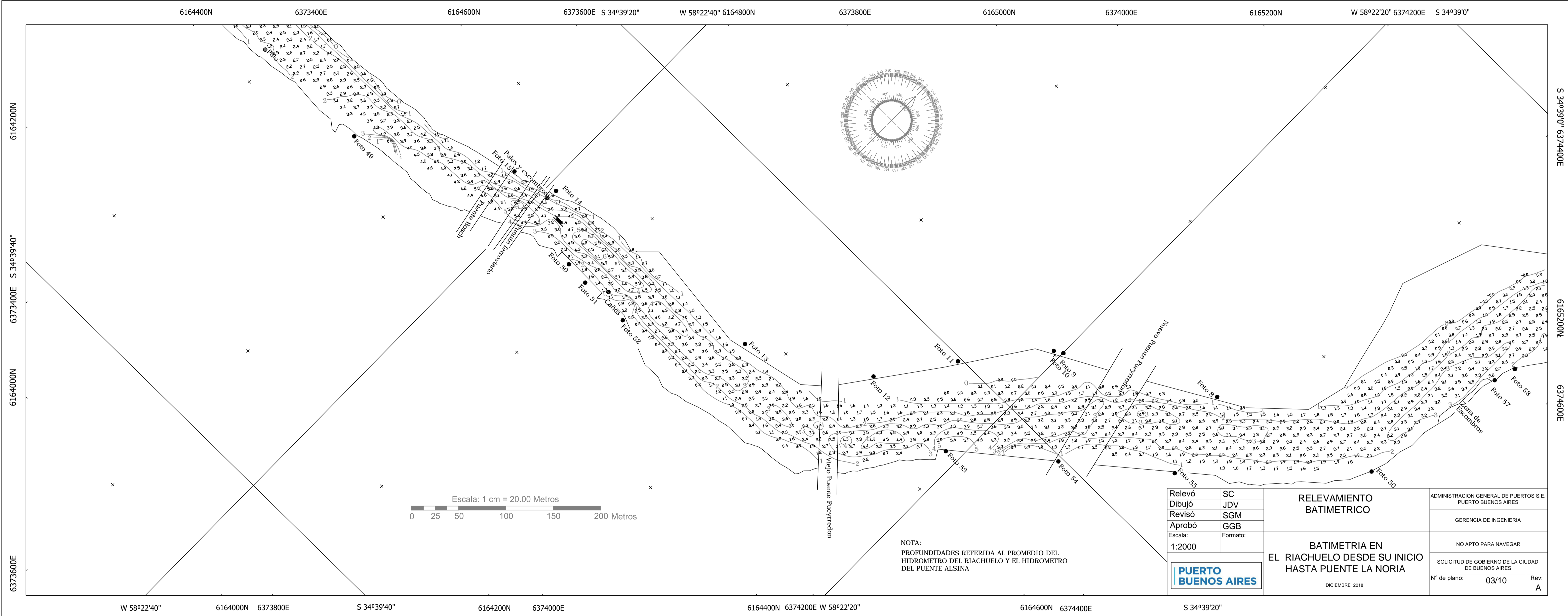
6375600E 6165600N

6375800E 6166200N

6375600E 6166200N

W 58°21'20"

6375800E



NOTA:  
 PROFUNDIDADES REFERIDA AL PROMEDIO DEL  
 HIDROMETRO DEL RIACHUELO Y EL HIDROMETRO  
 DEL PUENTE ALSINA

Relevó	SC
Dibujó	JDV
Revisó	SGM
Aprobó	GGB
Escala:	1:2000
Formato:	
<b>PUERTO BUENOS AIRES</b>	

<b>RELEVAMIENTO BATIMETRICO</b>
<b>BATIMETRIA EN EL RIACHUELO DESDE SU INICIO HASTA PUENTE LA NORIA</b>
DICIEMBRE 2018

ADMINISTRACION GENERAL DE PUERTOS S.E. PUERTO BUENOS AIRES	
GERENCIA DE INGENIERIA	
NO APTO PARA NAVEGAR	
SOLICITUD DE GOBIERNO DE LA CIUDAD DE BUENOS AIRES	
N° de plano:	03/10
Rev:	A