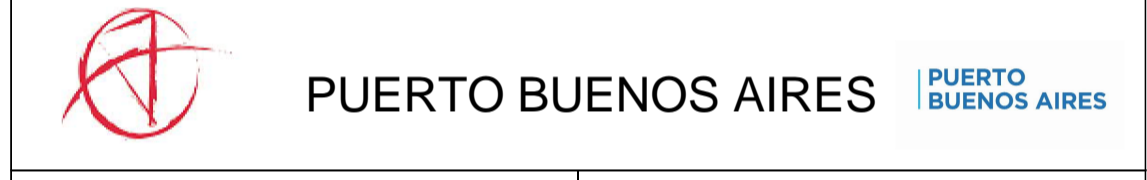


COORDENADAS : POSGAR  
 SEMI-EJE MAYOR : 6378137  
 APLASTAMIENTO : 1/298.2572236  
 PROYECCION : TRANSVERSE MERCATOR  
 ELIPSOID : WGS84  
 LIMITES DE FAJA : 58°30' W - 55°30'W  
 FACTOR DE ESCALA : 1.000000  
 FALSO NORTE : 0.00 m  
 FALSO ESTE : 6.500.000  
 LATITUD DE ORIGEN : -90° 00' 00"  
 MERIDIANO CENTRAL : -57° 00' 00"

HIDROMETROS : Puerto de Buenos Aires  
 Profundidades en metros  
 Reducidas al plano horizontal que pasa por el cero local

- LEYENDA :
-  Boya Verde Luminosa
  -  Boya Verde Roja Verde Lum.
  -  Boya Roja Luminosa
  -  Boya Roja Verde Roja Lum.
  -  Boya Verde Ciega
  -  Boya Roja Ciega
  -  Línea de Costa
  -  Boya Amarilla Luminosa (BAL)

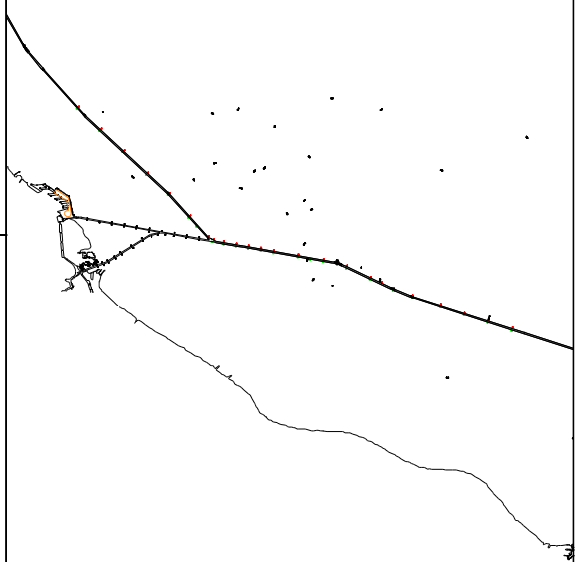
00	27/04/21	Post Dragado	DCA	LIP		
REV.	FECHA	DESCRIPCION	RELEV.	DIBUJO	CONTROL	APROBO




FECHA DEL RELEVAMIENTO : 26 de Abril de 2021

**DRAGADO DE ADECUACIÓN Y MANTENIMIENTO  
 DE LOS CANALES HUERGO Y BROWN  
 HASTA EL KM 12,000**


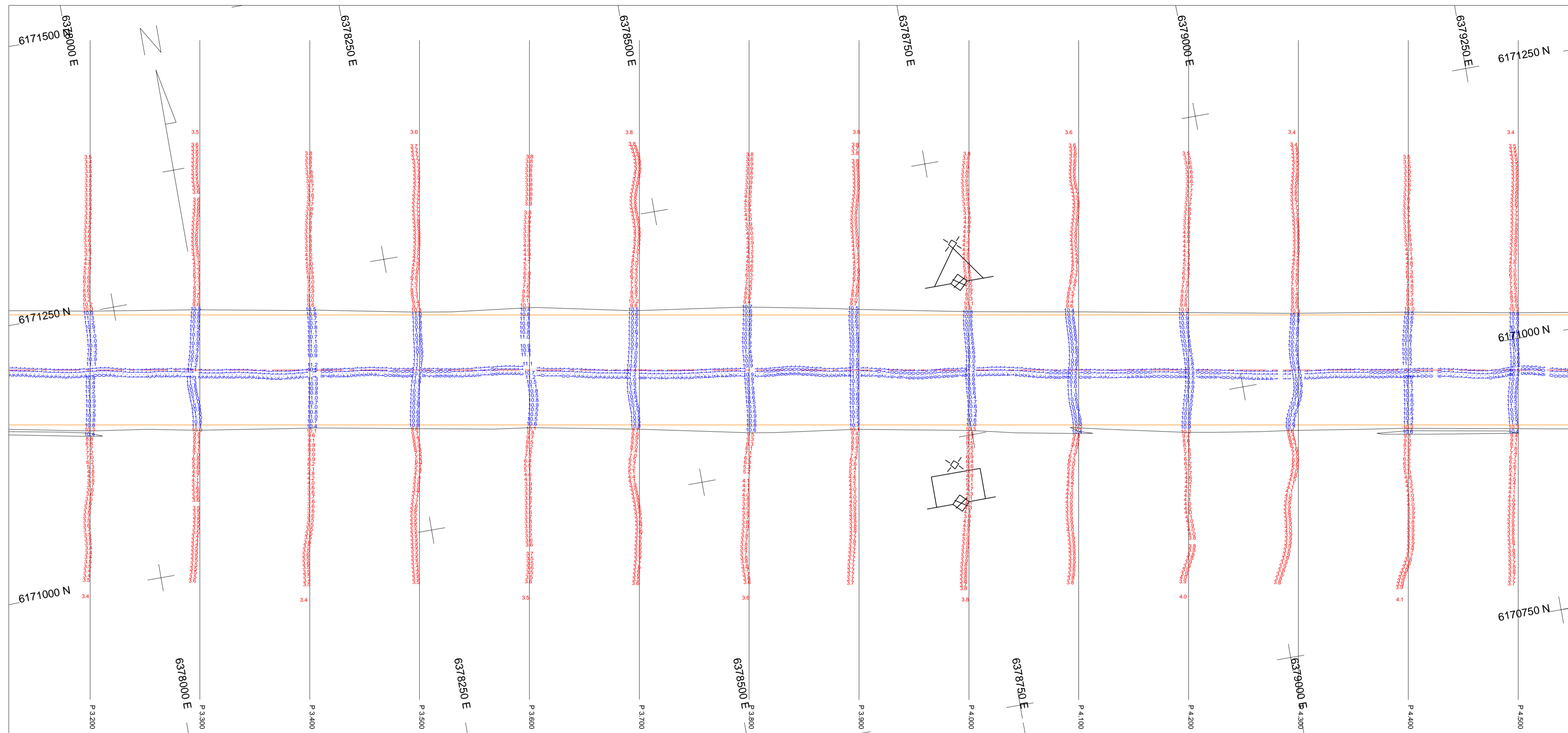
**ADMINISTRACION GENERAL DE PUERTOS**

UBICACION : CIUDAD AUTONOMA DE BUENOS AIRES  
 CROQUIS DE UBICACION : 

FIRMA ADMINISTRACION GENERAL DE PUERTOS SE  
  
 FIRMA DEL PROFESIONAL RESPONSABLE

EXPEDIENTE : Plano N°: ARG-6810-R0033-0035 Escala: 1:2500

SELLO DE APROBACION



COORDENADAS	:	POSGAR
SEMI-EJE MAYOR	:	6378137
APLASTAMIENTO	:	1/298.2572236
PROYECCION	:	TRANSVERSE MERCATOR
ELIPSOID	:	WGS84
LIMITES DE FAJA	:	58°30' W - 55°30'W
FACTOR DE ESCALA	:	1.000000
FALSO NORTE	:	0.00 m
FALSO ESTE	:	6.500.000
LATITUD DE ORIGEN	:	- 90° 00' 00"
MERIDIANO CENTRAL	:	- 57° 00' 00"

HIDROMETROS : Puerto de Buenos Aires

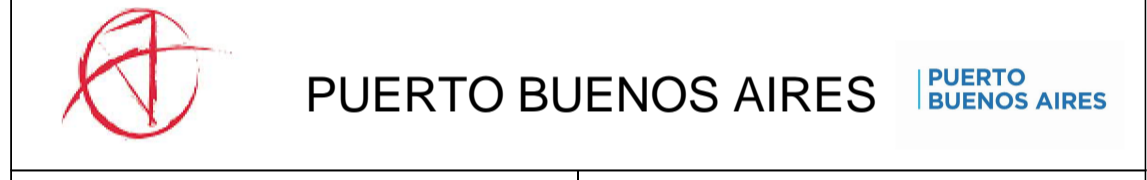
Profundidades en metros

Reducidas al plano horizontal que pasa por el cero local

LEYENDA :

	Boya Verde Luminosa		Boya Verde Roja Verde Lum.
	Boya Roja Luminosa		Boya Roja Verde Roja Lum.
	Boya Verde Ciega		Boya Roja Ciega
	Linea de Costa		Boya Amarilla Luminosa (BAL)

00	27/04/21	Post Dragado	DCA	LIP		
REV.	FECHA	DESCRIPCION	RELEV.	DIBUJO	CONTROL	APROBO



FECHA DEL RELEVAMIENTO : 26 de Abril de 2021

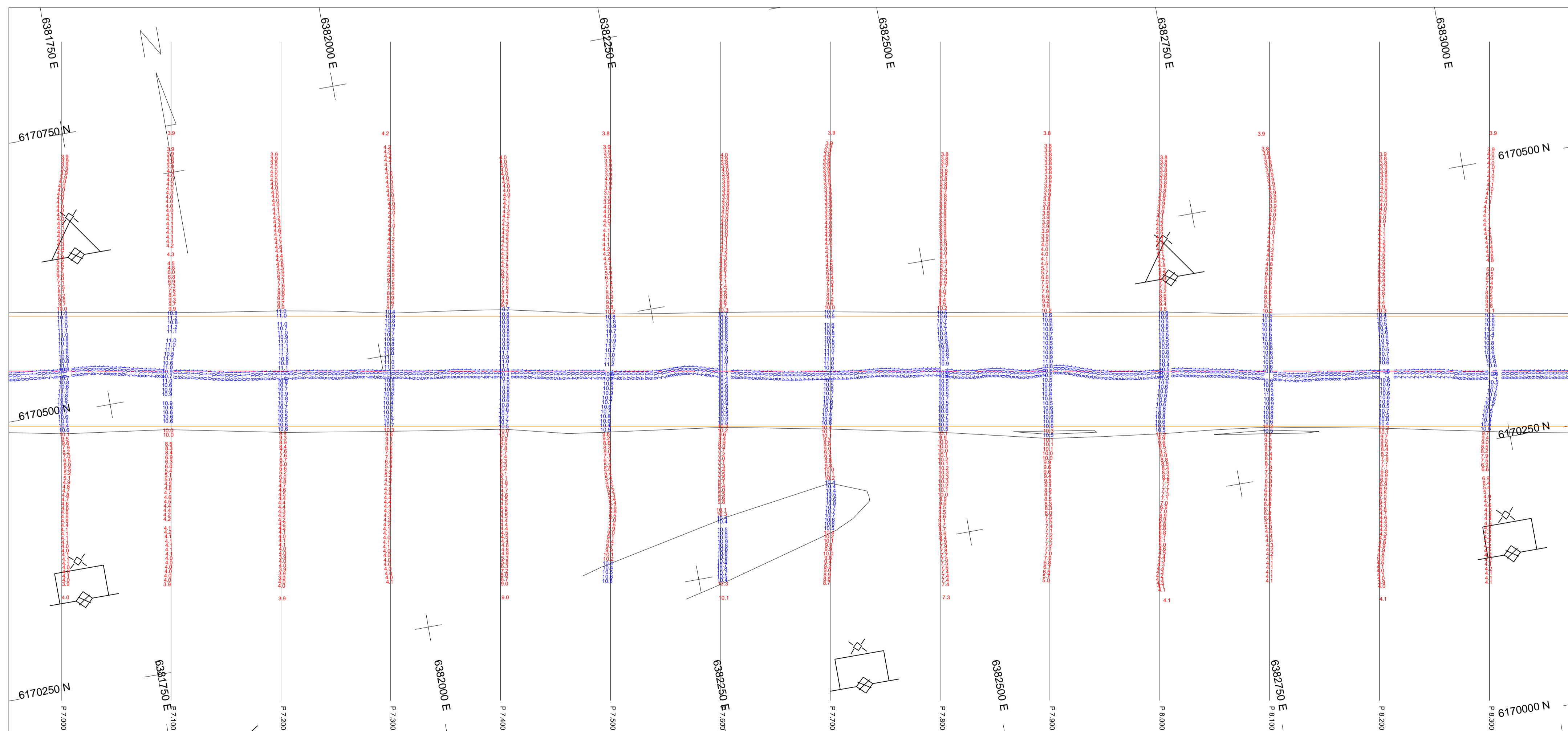
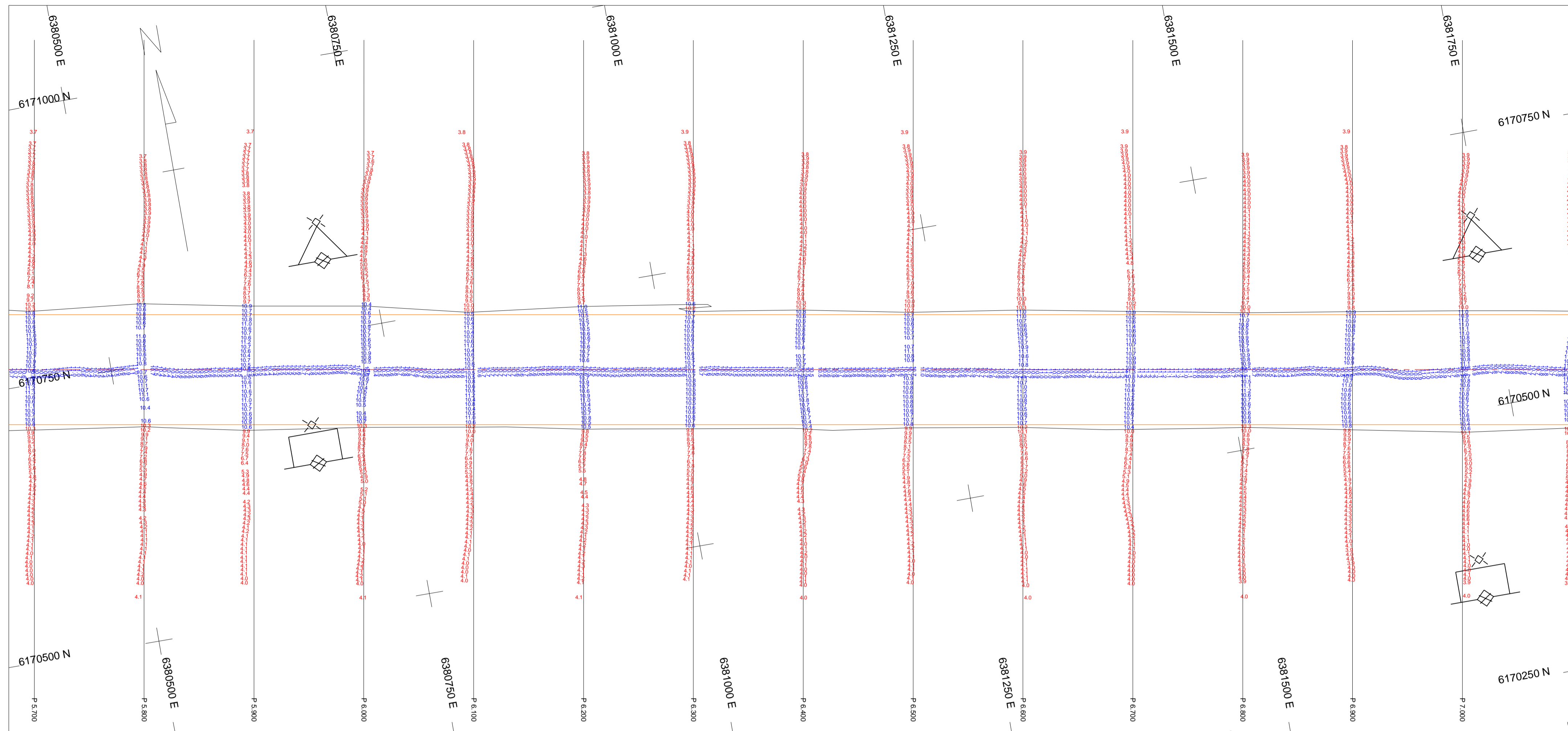
**DRAGADO DE ADECUACIÓN Y MANTENIMIENTO  
DE LOS CANALES HUERGO Y BROWN  
HASTA EL KM 12,000**

**ADMINISTRACION GENERAL DE PUERTOS**

UBICACION :	CROQUIS DE UBICACION :
CIUDAD AUTONOMA DE BUENOS AIRES	
FIRMA ADMINISTRACION GENERAL DE PUERTOS SE	
FIRMA DEL PROFESIONAL RESPONSABLE	

EXPEDIENTE : Plano N°: ARG-6810-RQ0033-0036 Escala: 1:2500

SELLO DE APROBACION

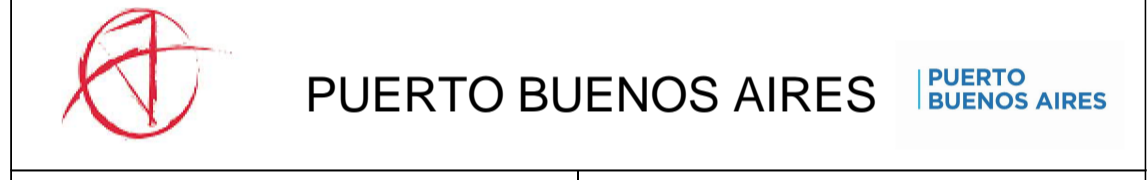


COORDENADAS : POSGAR  
 SEMI-EJE MAYOR : 6378137  
 APLASTAMIENTO : 1/298.2572236  
 PROYECCION : TRANSVERSE MERCATOR  
 ELIPSOID : WGS84  
 LIMITES DE FAJA : 58°30' W - 55°30'W  
 FACTOR DE ESCALA : 1.000000  
 FALSO NORTE : 0.00 m  
 FALSO ESTE : 6.500.000  
 LATITUD DE ORIGEN : -90° 00' 00"  
 MERIDIANO CENTRAL : -57° 00' 00"

HIDROMETROS : Puerto de Buenos Aires  
 Profundidades en metros  
 Reducidas al plano horizontal que pasa por el cero local

- LEYENDA :
- Boya Verde Luminosa
  - Boya Roja Luminosa
  - Boya Verde Ciega
  - Boya Roja Verde Roja Lum.
  - Boya Roja Verde Roja Lum.
  - Boya Roja Ciega
  - Línea de Costa
  - Boya Amarilla Luminosa (BAL)

REV.	FECHA	DESCRIPCION	RELEV.	DIBUJO	CONTROL	APROBO
00	27/04/21	Post Dragado	DCA	LIP		



FECHA DEL RELEVAMIENTO : 26 de Abril de 2021

**DRAGADO DE ADECUACIÓN Y MANTENIMIENTO  
 DE LOS CANALES HUERGO Y BROWN  
 HASTA EL KM 12,000**

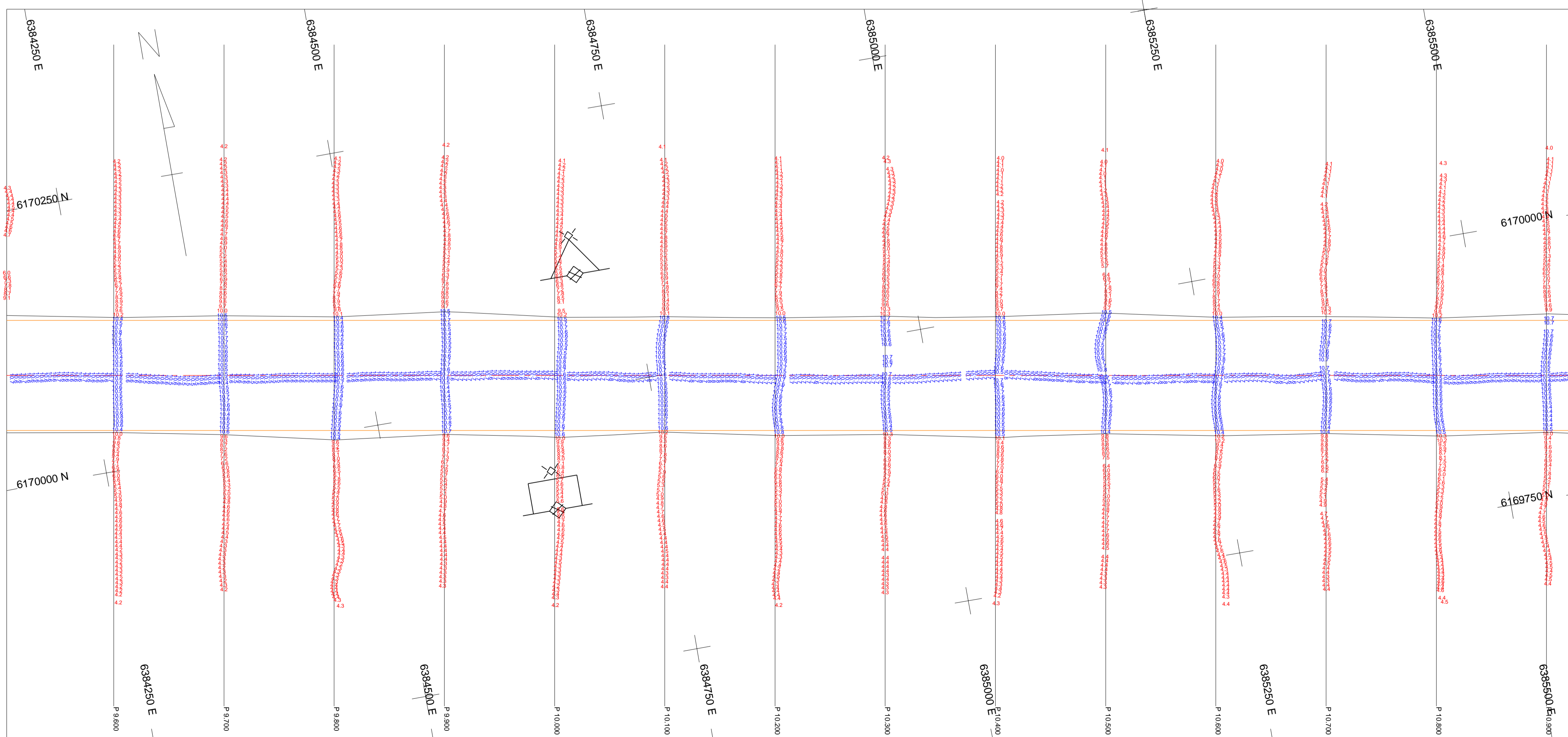

**ADMINISTRACION GENERAL DE PUERTOS**

UBICACION : CIUDAD AUTONOMA DE BUENOS AIRES  
 CROQUIS DE UBICACION :

FIRMA ADMINISTRACION GENERAL DE PUERTOS SE  
  
 Ing. Marcelo Pasquini  
 Registrado en la Clase 502 de la Clase de Ingenieros en Dragado S.A.  
 FIRMA DEL PROFESIONAL RESPONSABLE

EXPEDIENTE : Plano N°: ARG-6810-RQ0033-0037 Escala: 1:2500

SELLO DE APROBACION

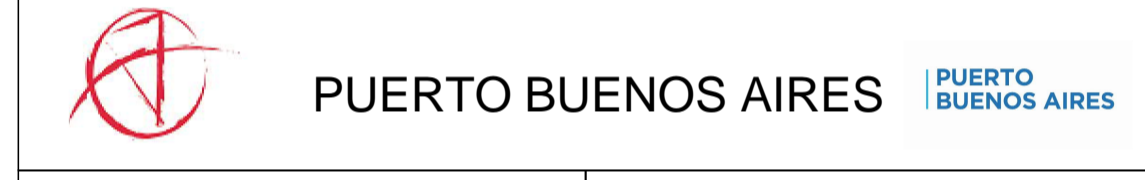


COORDENADAS : POSGAR  
 SEMI-EJE MAYOR : 6378137  
 APLASTAMIENTO : 1/298.2572236  
 PROYECCION : TRANSVERSE MERCATOR  
 ELIPSOID : WGS84  
 LIMITES DE FAJA : 58°30' W - 55°30'W  
 FACTOR DE ESCALA : 1.000000  
 FALSO NORTE : 0.00 m  
 FALSO ESTE : 6.500.000  
 LATITUD DE ORIGEN : -90° 00' 00"  
 MERIDIANO CENTRAL : -57° 00' 00"

HIDROMETROS : Puerto de Buenos Aires  
 Profundidades en metros  
 Reducidas al plano horizontal que pasa por el cero local

- LEYENDA :
- Boya Verde Luminosa
  - Boya Roja Luminosa
  - Boya Verde Ciega
  - Boya Roja Ciega
  - Boya Verde Roja Verde Lum.
  - Boya Roja Verde Roja Lum.
  - Boya Roja Ciega
  - Boya Amarilla Luminosa (BAL)
  - Línea de Costa

00	27/04/21	Post Dragado	DCA	LIP		
REV.	FECHA	DESCRIPCION	RELEV.	DIBUJO	CONTROL	APROBO



FECHA DEL RELEVAMIENTO : 26 de Abril de 2021

**DRAGADO DE ADECUACIÓN Y MANTENIMIENTO  
 DE LOS CANALES HUERGO Y BROWN  
 HASTA EL KM 12,000**

**ADMINISTRACION GENERAL DE PUERTOS**

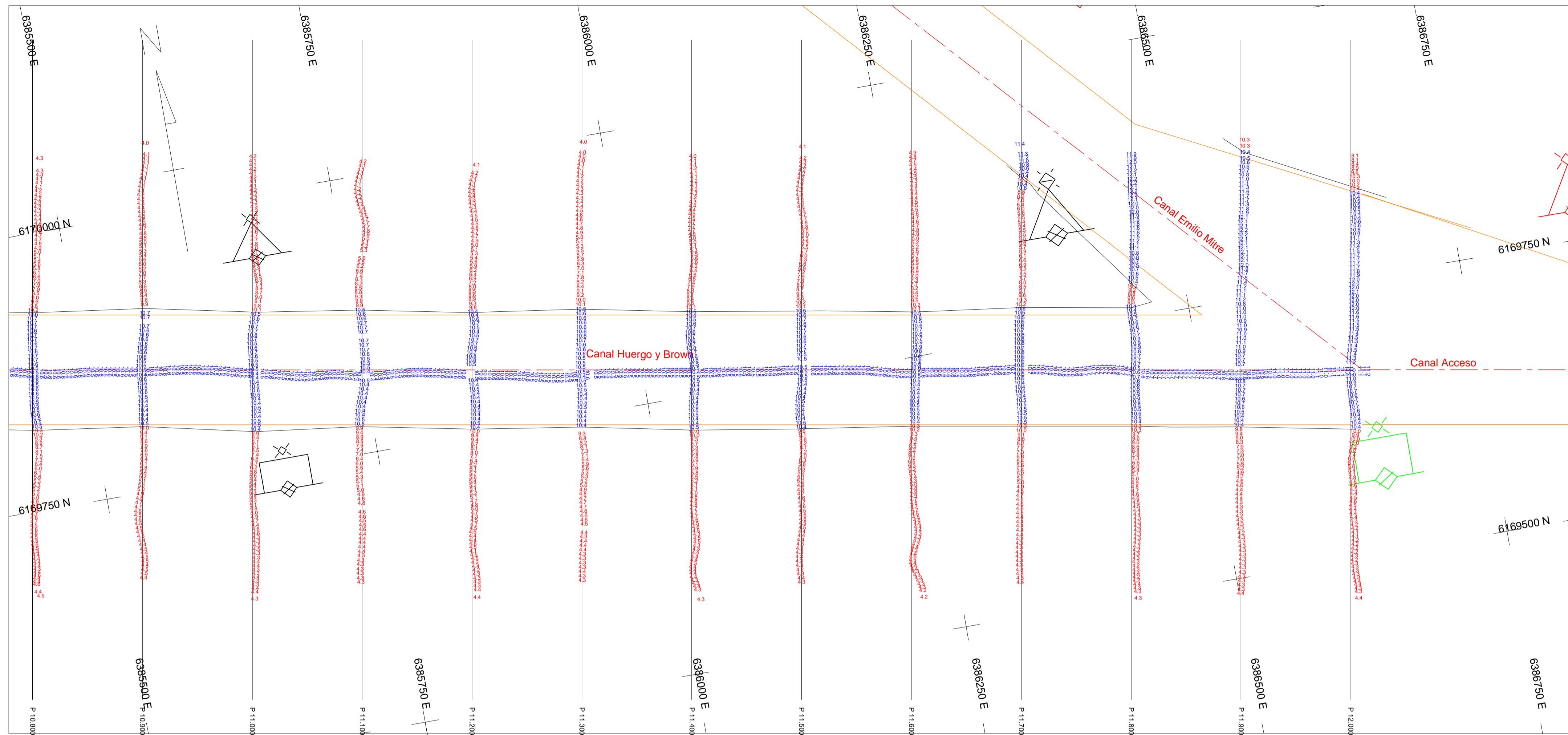
UBICACION : CIUDAD AUTONOMA DE BUENOS AIRES  
 CROQUIS DE UBICACION :

FIRMA ADMINISTRACION GENERAL DE PUERTOS SE  
  
 Ing. Marcelo Pasichini  
 Responsable Técnico  
 Cta. del Antecedente de Datos S.A.

FIRMA DEL PROFESIONAL RESPONSABLE

EXPEDIENTE : Plano N°: ARG-6810-RQ0033-0038 Escala: 1:2500

SELLO DE APROBACION

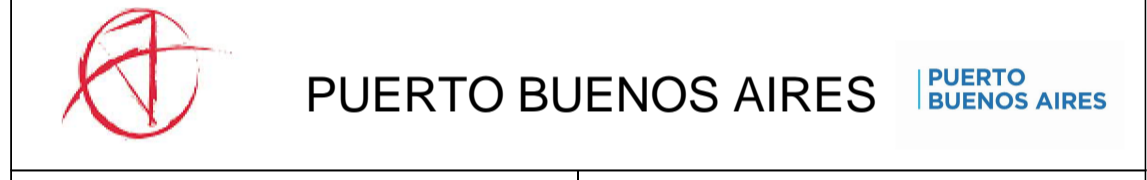


COORDENADAS : POSGAR  
 SEMI-EJE MAYOR : 6378137  
 APLASTAMIENTO : 1/298.2572236  
 PROYECCION : TRANSVERSE MERCATOR  
 ELIPSOID : WGS84  
 LIMITES DE FAJA : 58°30' W - 55°30'W  
 FACTOR DE ESCALA : 1.000000  
 FALSO NORTE : 0.00 m  
 FALSO ESTE : 6.500.000  
 LATITUD DE ORIGEN : -90° 00' 00"  
 MERIDIANO CENTRAL : -57° 00' 00"

HIDROMETROS : Puerto de Buenos Aires  
 Profundidades en metros  
 Reducidas al plano horizontal que pasa por el cero local

- LEYENDA :
- Boya Verde Luminosa
  - Boya Roja Luminosa
  - Boya Verde Ciega
  - Boya Roja Verde Roja Lum.
  - Boya Roja Verde Roja Lum.
  - Boya Roja Ciega
  - Línea de Costa
  - Boya Amarilla Luminosa (BAL)

00	27/04/21	Post Dragado	DCA	LIP		
REV.	FECHA	DESCRIPCION	RELEV.	DIBUJO	CONTROL	APROBO



FECHA DEL RELEVAMIENTO : 26 de Abril de 2021

**DRAGADO DE ADECUACIÓN Y MANTENIMIENTO  
 DE LOS CANALES HUERGO Y BROWN  
 HASTA EL KM 12,000**

**ADMINISTRACION GENERAL DE PUERTOS**

UBICACION :  CIUDAD AUTONOMA DE BUENOS AIRES	CROQUIS DE UBICACION : 
FIRMA ADMINISTRACION GENERAL DE PUERTOS SE 	
FIRMA DEL PROFESIONAL RESPONSABLE	

EXPEDIENTE : Plano N°: ARG-6810-RQ0033-0039      Escala: 1:2500

SELLO DE APROBACION