

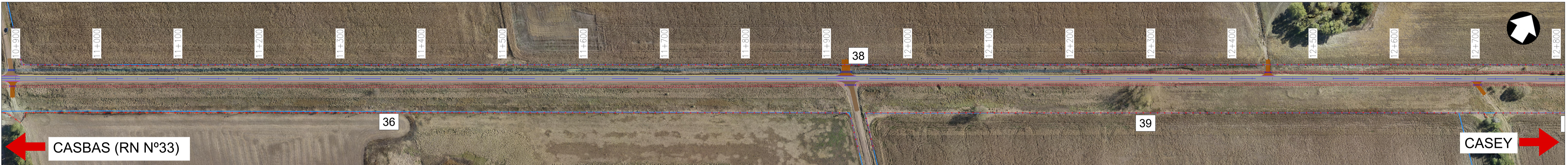


REFERENCIAS:

- DIVISIÓN PARCELARIA
- ALAMBRADO EXISTENTE
- ALAMBRADO SECUNDARIO (tipo boyero)
- ALAMBRADO PROYECTADO
- AFECTACION

NOTAS:

- DATOS CATASTRALES SEGUN <https://carto.arba.gov.ar/cartoArba/>
- CABE DESTACAR QUE PREVIO A LA ADJUDICACIÓN, LA TRAZA A OCUPAR DEBERÁ ESTAR LIBERADA Y SE DEBERÁ CONTAR CON LA DOCUMENTACIÓN CORRESPONDIENTE
- EN EL CASO DE LAS PARCELAS A AFECTAR: PREVIO A LA ADJUDICACIÓN, LA TRAZA A OCUPAR DEBERÁ ESTAR LIBERADA Y SE DEBERÁ CONTAR CON LA DOCUMENTACIÓN CORRESPONDIENTE

LISTADO DE PARCELAS									LISTADO DE PARCELAS								
Nº	PARTIDO	CIRCUNSCRIPCIÓN	SECCIÓN	MANZANA	PARCELA	PARTIDA	SUP. M²	SUP. AFECTADA M²	Nº	PARTIDO	CIRCUNSCRIPCIÓN	SECCIÓN	MANZANA	PARCELA	PARTIDA	SUP. M²	SUP. AFECTADA M²
1	52 (Guamini)	9			667	5496	837.068		16	52 (Guamini)	9	B	8	5B	7612	7.612	
2	52 (Guamini)	9	C	28	756	251506	251.506		17	52 (Guamini)	9	B	4		5541	58.043	
3	52 (Guamini)	9			665	4142	950.122		18	52 (Guamini)	4			149B	5753	416.187	
4	52 (Guamini)	9	C	21B	1A	5289	289.266		19	52 (Guamini)	4			151B	3412	19.986	
5	52 (Guamini)	9	C	21A	1A	424	347.226		20	52 (Guamini)	4			151X	7576	317.234	
6	52 (Guamini)	9			664	3032	842.435		21	52 (Guamini)	4			151Y	N/D	N/D	
7	52 (Guamini)	9		16	2A	10963	137.492		22	52 (Guamini)	4			150	2804	671.960	
8	52 (Guamini)	9		16	1A	425	191.656		23	52 (Guamini)	4			145C	3022	932.100	
9	52 (Guamini)	4			155	2782	628.720		24	52 (Guamini)	4			145G	3769	348.076	
10	52 (Guamini)	9	B	11	2B	6280	9.292		25	52 (Guamini)	4			146	2749	1.979.700	
11	52 (Guamini)	9	B	11	2A	404	6.621		26	52 (Guamini)	4			145H	2709	1.123.196	
12	52 (Guamini)	9	B	11	1	436	37.739		27	52 (Guamini)	4			145D	3083	680.014	
13	52 (Guamini)	4			154	2780	303.530		28	52 (Guamini)	4			144A	2708	1.570.292	
14	52 (Guamini)	9	B	10	2	11404	28.739		29	52 (Guamini)	4			137A	2707	2.134.338	
15	52 (Guamini)	9	B	10	1B	1675	28.829										




REFERENCIAS:

- DIVISIÓN PARCELARIA
- ALAMBRADO EXISTENTE
- ALAMBRADO SECUNDARIO (tipo boyero)
- ALAMBRADO PROYECTADO
- AFECTACION

NOTAS:

- DATOS CATASTRALES SEGUN <https://carto.arba.gov.ar/cartoArba/>
- LAS PARCELAS LISTADAS EN ESTA LÁMINA, PERTENECEN TODAS AL PARTIDO 52 (Guamini) CIRCUNSCRIPCIÓN 4
- CABE DESTACAR QUE PREVIO A LA ADJUDICACIÓN, LA TRAZA A OCUPAR DEBERÁ ESTAR LIBERADA Y SE DEBERÁ CONTAR CON LA DOCUMENTACIÓN CORRESPONDIENTE
- EN EL CASO DE LAS PARCELAS A AFECTAR: PREVIO A LA ADJUDICACIÓN, LA TRAZA A OCUPAR DEBERÁ ESTAR LIBERADA Y SE DEBERÁ CONTAR CON LA DOCUMENTACIÓN CORRESPONDIENTE


LISTADO DE PARCELAS				
Nº	PARCELA	PARTIDA	SUP. M²	SUP. AFECTADA M²
25	146	2749	1.979.700	
29	137A	2707	2.134.338	
30	138T	803	1.010.686	
31	138AG	6025	1.476.513	
32	138S	3562	1.470.152	
33	136C	7741	1.011.312	
34	136B	11038	505.656	
35	138N	3561	1.854.996	
36	138K	3559	1.576.958	
37	132A	2531	2.946.049	
38	126C	8135	2.073.829	
39	138AN	3577	1.073.309	
40	138AM	10966	370.638	
41	138AH	10965	954.421	
42	10965	3575	1.137.589	
43	111U	3571	1.241.655	
44	138G	3558	612.869	



TITULO
PROGRAMA DE INFRAESTRUCTURA VIAL PRODUCTIVA FASE III
MEJORAMIENTO DE CAMINOS RURALES
CAMINO RURAL. TRAMO: RN N°33 (CASBAS) - PARAJE CASEY

DESCRIPCIÓN
PLANIMETRÍA DE CATASTROS

FECHA	NÚMERO DE PLANO
01/12/2022	CR-CASBAS-CASEY-1.2.11
ESCALA	HOJA
1:2500	HOJA: 02 DE: 03



LISTADO DE PARCELAS				
Nº	PARCELA	PARTIDA	SUP. M²	SUP. AFECTADA M²
43	111U	3571	1.241.655	
44	138G	3558	612.869	
45	138F	3557	499.998	
46	138E	3556	350.030	
47	112G	7733	7.432.350	
48	138D	3555	46.282	

REFERENCIAS:

- DIVISIÓN PARCELARIA
- - - ALAMBRADO EXISTENTE
- - - ALAMBRADO SECUNDARIO (tipo boyero)
- - - ALAMBRADO PROYECTADO
- AFECTACION

NOTAS:


- DATOS CATASTRALES SEGUN <https://carto.arba.gov.ar/cartoArba/>
- LAS PARCELAS LISTADAS EN ESTA LÁMINA, PERTENECEN TODAS AL PARTIDO 52 (Guaminí) CIRCUNSCRIPCIÓN 4 CABE DESTACAR QUE PREVIO A LA ADJUDICACIÓN, LA TRAZA A OCUPAR DEBERÁ ESTAR LIBERADA Y SE DEBERÁ CONTAR CON LA DOCUMENTACIÓN CORRESPONDIENTE
- EN EL CASO DE LAS PARCELAS A AFECTAR: PREVIO A LA ADJUDICACIÓN, LA TRAZA A OCUPAR DEBERÁ ESTAR LIBERADA Y SE DEBERÁ CONTAR CON LA DOCUMENTACIÓN CORRESPONDIENTE

OBSERVACIÓN:

LA PARCELA A AFECTAR NO CUENTA CON DATOS CATASTRALES, LA SUPERFICIE AFECTADA ES DE 247 m2.

LA MISMA FORMABA PARTE DE LA ESTACIÓN DE FERROCARRIL MIDLAND DE BUENOS AIRES QUE UNÍA LA ESTACIÓN PUENTE ALSINA CON LA CIUDAD DE CARHUÉ. A PARTIR DE LA NACIONALIZACIÓN DE 1948, PASÓ A FORMAR PARTE DEL FERROCARRIL GENERAL BELGRANO. LA ESTACIÓN FUE DESHABILITADA EN 1977, AÑO EN EL QUE EL RAMAL FERROVIARIO FUE REDUCIDO ÚNICAMENTE A LA ESTACIÓN MARINOS DEL CRUCERO GENERAL BELGRANO.

ACTUALMENTE FUNCIONA EL CEPT N°6.

	TÍTULO	DESCRIPCIÓN	FECHA	NÚMERO DE PLANO
	PROGRAMA DE INFRAESTRUCTURA VIAL PRODUCTIVA FASE III	PLANIMETRÍA DE CATASTROS	01/12/2022	CR-CASBAS-CASEY-1.2.11
	MEJORAMIENTO DE CAMINOS RURALES		ESCALA	HOJA
	CAMINO RURAL. TRAMO: RN N°33 (CASBAS) - PARAJE CASEY	NOMBRE DEL FICHERO DIGITAL: CR-CASBAS-CASEY-1.2.11-PLANIMETRÍA DE CATASTROS-02.dwg	1:2500	HOJA: 03 DE: 03