









PARANÁ 2,37
 DIAMANTE 2,70
 SAN MARTÍN 2,40
 ROSARIO 2,25
 VILLA CONSTITUCIÓN 2,13
 SAN NICOLAS 2,07
 RAMALLO 1,75
 SAN PEDRO 1,90

SUBSECRETARÍA DE PUERTOS, VÍAS NAVEGABLES Y MARINA MERCANTE
DIRECCIÓN NACIONAL DE CONTROL DE PUERTOS Y VÍAS NAVEGABLES
RÍO DE LA PLATA - RÍO PARANÁ
RUTA DE ULTRAMAR

PROFUNDIDADES MÍNIMAS DÍA: 01 de febrero de 2021

KM DESDE	KM HASTA	DENOMINACIÓN (Afectado a Régimen de Mareas)	KM CRÍTICO APROX.	ANCHO CANAL (m)	PROF. AL CERO (m)	OBSERVACIONES	FECHA ÚLTIMO RELEVAMIENTO
RIO DE LA PLATA							
239,1	121,0	CANAL PUNTA INDIÓ	185,7	160	-10,40		26y27/01/2021
121,0	81,0	CANAL INTERMEDIO	82,9	100	-10,90		09y10/12/2020
81,0	57,0	PASO BANCO CHICO	76,6	100	-10,70		16/10/2020
57,0	37,0	RADA EXTERIOR	45,6	100	-11,10		15/10/2020
37,0	12,0	CANAL BROWN	12,0	208	-10,80		16y17/12/2020
12,0	42,0	CANAL ING. EMILIO MITRE	13,8	100	-10,40		16y17/11/2020
42,0	46,3	CANAL ING. EMILIO MITRE	42,6	100	-13,20		16y17/11/2020
46,3	49,8	CANAL ING. EMILIO MITRE	47,2	100	-10,90		16y17/11/2020
RIO PARANÁ DE LAS PALMAS							
49,8	58,4	ISLA LUCHA	55,9	140	-11,10		01/12/2020
58,4	84,8	EV. ISLA LUCHA / TORDILLO	60,4	128	-11,40		01y02/12/2020
84,8	86,9	VUELTA DEL TORDILLO	86,1	165	-11,30		03/12/2020
86,9	88,6	EV. TORDILLO / HINOJO	88,5	220	-11,40		03/12/2020
88,6	90,4	VUELTA DEL HINOJO	88,7	220	-11,80		03/12/2020
90,4	92,2	EV. HINOJO / CAMPANA	91,5	185	-15,00		30/11/2020
92,2	99,0	VUELTA CAMPANA	94,5	165	-11,75		27y30/11/2020
99,0	99,7	EV. CAMPANA / VUELTA DEL ESTE	99,1	174	-12,80		27/11/2020
99,7	103,5	VUELTA DEL ESTE	100,2	258	-11,70	 (E)	27/11/2020
103,5	112,4	EV. DEL ESTE / LOS BARBONES	107,0	122	-11,50		26/11/2020
112,4	121,3	VUELTA DE LOS BARBONES	119,7	205	-11,90		26/11/2020
121,3	125,0	EV. BARBONES / SAN ANTONIO	123,9	161	-12,50		25/11/2020
125,0	128,0	VUELTA SAN ANTONIO	126,5	237	-12,10		25/11/2020
128,0	128,9	EV. SAN ANTONIO / AB.LAS LIMAS	128,8	166	-15,40		25/11/2020
128,9	132,0	VUELTA ABAJO LAS LIMAS	131,8	192	-12,20		25/11/2020
132,0	133,7	VUELTA LAS LIMAS	132,8	214	-12,30		24/11/2020
133,7	134,5	EV. LAS LIMAS / DEL PELADO	133,9	200	-16,20		24/11/2020
134,5	137,1	VUELTA DEL PELADO	135,9	223	-12,10		24/11/2020
137,1	139,3	EV. DEL PELADO / LOS PATOS	138,5	153	-12,20		24/11/2020
139,3	146,4	VUELTA LOS PATOS	142,0	187	-12,00		20/11/2020
146,4	157,0	CANCHA LARGA	154,8	174	-11,60		19/11/2020
157,0	159,3	ZANJA MERCADAL	157,6	193	-11,50		18/11/2020
159,3	173,7	ANGOSTURA DE LA ISLETA	166,2	165	-11,60		17y18/11/2020
173,7	175,3	ANGOSTURA DE LA BASE	174,3	172	-11,60		17/11/2020
175,3	180,4	BIFURCACION	178,8	153	-11,20		16/11/2020
RIO PARANÁ							
234,1	276,0	EP. BIFURCACION/AB.LOS RATONES	258,8	116	-10,50		15,16,19y20/01/2021

KM DESDE	KM HASTA	DENOMINACIÓN	KM CRÍTICO APROX.	ANCHO CANAL (m)	PROF. AL CERO (m)	ALT. HIDROM. (m)	PROF. EFECTIVA (m)	OBSERVACIONES	FECHA ÚLTIMO RELEVAMIENTO
276,0	286,6	EP. BIFURCACION / AB.LOS RATONES	276,0	116	-11,10	1,90	13,00		15,16,19y20/01/2021
286,6	290,3	ABAJOS RATONES	288,7	116	-10,30	1,86	12,16		15y16/01/2021
290,3	292,5	EP. AB.LOS RATONES / LOS RATONES	292,5	116	-10,60	1,85	12,45		16/01/2021
292,5	296,4	LOS RATONES	295,0	116	-10,50	1,84	12,34		16/01/2021
296,4	308,5	EP. LOS RATONES / ARRIBA OBLIGADO	308,4	116	-10,40	1,80	12,20		18/01/2021
308,5	313,0	ARRIBA OBLIGADO	309,7	116	-10,10	1,80	11,90	 (D)	18/01/2021
313,0	315,0	EP. ARRIBA OBLIGADO/AB.LAS HERMANAS	314,8	116	-10,40	1,78	12,18		18/01/2021
315,0	317,0	ABAJOS HERMANAS B.I.	316,7	116	-10,70	1,78	12,48		14/01/2021
317,0	319,9	EP. AB.LAS HERMANAS / LAS HERMANAS	318,7	116	-10,40	1,77	12,17		14/01/2021
319,9	325,3	LAS HERMANAS B.I.	321,0	126	-10,30	1,78	12,08		14/01/2021
325,3	330,2	EP. LAS HERMANAS B.I. / CORT. ISLA NUEVA	325,4	116	-12,00	1,77	13,77		14/10/2020
330,2	344,0	CORTADA ISLA NUEVA	339,8	116	-10,40	1,83	12,23		13/01/2021
344,0	351,3	EP.CORTADA ISLA NUEVA / YAGUARON	344,3	116	-10,10	1,99	12,09		12/01/2021
351,3	358,8	YAGUARON	358,0	116	-10,10	2,10	12,20		12/01/2021
358,8	380,9	EP. YAGUARON / PARAGUAYO	374,3	116	-10,20	2,15	12,35		09y12/01/2021
380,9	392,2	PARAGUAYO	389,2	116	-9,90	2,18	12,08		08y09/01/2021
392,2	398,4	EP. PARAGUAYO / AB. ALVEAR	397,2	116	-9,90	2,20	12,10		07/01/2021
398,4	400,4	ABAJOS ALVEAR	398,7	116	-9,90	2,21	12,11		07/01/2021
400,4	403,4	EP. AB. ALVEAR/ALVEAR	401,4	116	-9,80	2,21	12,01		07/01/2021
403,4	408,7	ALVEAR	408,1	116	-9,90	2,23	12,13		05/01/2021
408,7	412,7	EP. ALVEAR/C. MUELLES PTO. ROSARIO	409,5	116	-9,80	2,23	12,03		05/01/2021
412,7	418,5	C.MUELLES PUERTO ROSARIO	415,0	200	-9,80	2,25	12,05		05/01/2021
418,5	428,8	EP. C.DE LOS MUELLES / BORGHI	428,6	116	-10,00	2,31	12,31		04y05/01/2021
428,8	438,9	BORGHI	438,1	116	-9,80	2,35	12,15		04/01/2021
438,9	449,8	EP. BORGHI/BELLA VISTA	446,2	116	-9,80	2,39	12,19		02y04/01/2021
449,8	452,1	BELLA VISTA	451,4	116	-9,80	2,41	12,21		2/1/2021
452,1	460,0	EP. BELLA VISTA / AB. CORRENTOSO	452,4	116	-9,90	2,42	12,32		14,15y16/01/2021
460,0	472,3	EP. BELLA VISTA / AB. CORRENTOSO	472,2	116	-7,70	2,49	10,19		14,15y16/01/2021
472,3	475,3	ABAJOS CORRENTOSO	472,5	116	-6,80	2,49	9,29		18/01/2021
475,3	490,5	EP. AB. CORRENTOSO / PARANACITO	478,9	116	-6,10	2,51	8,61		15/01/2021
490,5	494,5	PARANACITO	491,6	116	-5,60	2,55	8,15		15/01/2021
494,5	503,0	EP. PARANACITO / TACUANI	495,2	116	-5,90	2,57	8,47		14/01/2021
503,0	521,6	TACUANI	508,1	116	-5,60	2,61	8,21		12y13/01/2021
521,6	531,6	ABAJOS DIAMANTE	526,8	116	-6,40	2,68	9,08		12/01/2021
531,6	542,2	LOS CHIVOS	537,0	116	-7,00	2,68	9,68		11/01/2021
542,2	553,2	RAIGONES	548,0	116	-5,90	2,63	8,53		04y05/01/2021
553,2	564,4	EP. RAIGONES/PARACAO	561,3	116	-6,90	2,56	9,46		04/01/2021
564,4	568,8	PARACAO	568,4	116	-8,30	2,53	10,83		04/01/2021
568,8	571,8	EP. PARACAO / ANIMAS	569,4	116	-8,50	2,52	11,02		04/01/2021
571,8	574,5	ANIMAS	573,5	116	-5,90	2,50	8,40		04/01/2021
574,5	578,7	EP. ANIMAS / TRAGADERO	575,8	116	-7,00	2,49	9,49		04/01/2021
578,7	584,0	TRAGADERO	579,1	116	-6,40	2,48	8,88		08/12/2020

 (A) DRAGA A. NUÑEZ CABEÇA DE VACA DESMOVILIZADA  (B) DRAGA A DE ALBUQUERQUE DESMOV.  (C) DRAGA CAP NUÑEZ A LA ORDEN
 (D) DRAGA AMERICO VESPUCCI OPERANDO  (E) DRAGA GIOVANNI VENTURI OPERANDO  (F) DRAGA HENRI PITOT DESMOVILIZADA

NOTA: Se emite en página web www.argentina.gob.ar/puertos-vias-navegables-y-marina-mercante