









PARANÁ 0,47
 DIAMANTE 0,78
 SAN MARTÍN 0,54
 ROSARIO 0,45
 VILLA CONSTITUCIÓN 0,34
 SAN NICOLAS 0,42
 RAMALLO 0,18
 SAN PEDRO 0,30

SUBSECRETARÍA DE PUERTOS, VÍAS NAVEGABLES Y MARINA MERCANTE
DIRECCIÓN NACIONAL DE CONTROL DE PUERTOS Y VÍAS NAVEGABLES
RÍO DE LA PLATA - RÍO PARANÁ
RUTA DE ULTRAMAR

PROFUNDIDADES MÍNIMAS DÍA: 12 de enero de 2021

KM DESDE	KM HASTA	DENOMINACIÓN (Afectado a Régimen de Mareas)	KM CRÍTICO APROX.	ANCHO CANAL (m)	PROF. AL CERO (m)	OBSERVACIONES	FECHA ÚLTIMO RELEVAMIENTO
RÍO DE LA PLATA							
239,1	121,0	CANAL PUNTA INDIÓ	186,0	160	-10,80		09y10/09/2020
121,0	81,0	CANAL INTERMEDIO	82,9	100	-10,90		09y10/12/2020
81,0	57,0	PASO BANCO CHICO	76,6	100	-10,70		16/10/2020
57,0	37,0	RADA EXTERIOR	45,6	100	-11,10		15/10/2020
37,0	12,0	CANAL BROWN	12,0	208	-10,80		16y17/12/2020
12,0	42,0	CANAL ING. EMILIO MITRE	13,8	100	-10,40		16y17/11/2020
42,0	46,3	CANAL ING. EMILIO MITRE	42,6	100	-13,20		16y17/11/2020
46,3	49,8	CANAL ING. EMILIO MITRE	47,2	100	-10,90		16y17/11/2020
RÍO PARANÁ DE LAS PALMAS							
49,8	58,4	ISLA LUCHA	55,9	140	-11,10		01/12/2020
58,4	84,8	EV. ISLA LUCHA / TORDILLO	60,4	128	-11,40		01y02/12/2020
84,8	86,9	VUELTA DEL TORDILLO	86,1	165	-11,30		03/12/2020
86,9	88,6	EV. TORDILLO / HINOJO	88,5	220	-11,40		03/12/2020
88,6	90,4	VUELTA DEL HINOJO	88,7	220	-11,80		03/12/2020
90,4	92,2	EV. HINOJO / CAMPANA	91,5	185	-15,00		30/11/2020
92,2	99,0	VUELTA CAMPANA	94,5	165	-11,75		27y30/11/2020
99,0	99,7	EV. CAMPANA / VUELTA DEL ESTE	99,1	174	-12,80		27/11/2020
99,7	103,5	VUELTA DEL ESTE	100,2	258	-11,70		27/11/2020
103,5	112,4	EV. DEL ESTE / LOS BARBONES	107,0	122	-11,50		26/11/2020
112,4	121,3	VUELTA DE LOS BARBONES	119,7	205	-11,90		26/11/2020
121,3	125,0	EV. BARBONES / SAN ANTONIO	123,9	161	-12,50		25/11/2020
125,0	128,0	VUELTA SAN ANTONIO	126,5	237	-12,10		25/11/2020
128,0	128,9	EV. SAN ANTONIO / AB.LAS LIMAS	128,8	166	-15,40		25/11/2020
128,9	132,0	VUELTA ABAJO LAS LIMAS	131,8	192	-12,20		25/11/2020
132,0	133,7	VUELTA LAS LIMAS	132,8	214	-12,30		24/11/2020
133,7	134,5	EV. LAS LIMAS / DEL PELADO	133,9	200	-16,20		24/11/2020
134,5	137,1	VUELTA DEL PELADO	135,9	223	-12,10		24/11/2020
137,1	139,3	EV. DEL PELADO / LOS PATOS	138,5	153	-12,20		24/11/2020
139,3	146,4	VUELTA LOS PATOS	142,0	187	-12,00		20/11/2020
146,4	157,0	CANCHA LARGA	154,8	174	-11,60		19/11/2020
157,0	159,3	ZANJA MERCADAL	157,6	193	-11,50		18/11/2020
159,3	173,7	ANGOSTURA DE LA ISLETA	166,2	165	-11,60		17y18/11/2020
173,7	175,3	ANGOSTURA DE LA BASE	174,3	172	-11,60		17/11/2020
175,3	180,4	BIFURCACION	178,8	153	-11,20		16/11/2020
RÍO PARANÁ							
234,1	276,0	EP. BIFURCACION/AB.LOS RATONES	258,8	116	-10,50		06/01/2021

KM DESDE	KM HASTA	DENOMINACIÓN	KM CRÍTICO APROX.	ANCHO CANAL (m)	PROF. AL CERO (m)	ALT. HIDROM. (m)	PROF. EFECTIVA (m)	OBSERVACIONES	FECHA ÚLTIMO RELEVAMIENTO
276,0	286,6	EP. BIFURCACION / AB.LOS RATONES	276,1	116	-11,20	0,30	11,50		17/10/2020
286,6	290,3	ABAJOS RATONES	287,2	123	-10,40	0,27	10,67		17/10/2020
290,3	292,5	EP. AB.LOS RATONES / LOS RATONES	292,4	116	-10,70	0,26	10,96		17/10/2020
292,5	296,4	LOS RATONES	295,0	116	-10,70	0,25	10,95		17/10/2020
296,4	308,5	EP. LOS RATONES / ARRIBA OBLIGADO	308,4	116	-10,70	0,22	10,92		16/10/2020
308,5	313,0	ARRIBA OBLIGADO	312,4	116	-10,30	0,21	10,51		27/11/2020
313,0	315,0	EP. ARRIBA OBLIGADO/AB.LAS HERMANAS	314,9	116	-11,20	0,20	11,40		15/10/2020
315,0	317,0	ABAJOS HERMANAS B.I.	316,1	116	-10,60	0,20	10,80		15/10/2020
317,0	319,9	EP. AB.LAS HERMANAS / LAS HERMANAS	319,1	122	-10,30	0,19	10,49		15/10/2020
319,9	325,3	LAS HERMANAS B.I.	324,5	116	-10,40	0,20	10,60		14/10/2020
325,3	330,2	EP. LAS HERMANAS B.I. / CORT. ISLA NUEVA	325,4	116	-12,00	0,20	12,20		14/10/2020
330,2	344,0	CORTADA ISLA NUEVA	337,8	116	-10,60	0,22	10,82		12y13/10/2020
344,0	351,3	EP.CORTADA ISLA NUEVA / YAGUARON	347,9	116	-10,20	0,42	10,62		10y13/10/2020
351,3	358,8	YAGUARON	354,4	116	-10,30	0,39	10,69		10/10/2020
358,8	380,9	EP. YAGUARON / PARAGUAYO	374,2	116	-10,10	0,35	10,45		09/10/2020
380,9	392,2	PARAGUAYO	389,5	116	-10,10	0,39	10,49		07y08/10/2020
392,2	398,4	EP. PARAGUAYO / AB. ALVEAR	397,4	116	-10,10	0,41	10,51		07/10/2020
398,4	400,4	ABAJOS ALVEAR	400,1	116	-9,80	0,41	10,21	 (D)	19/11/2020
400,4	403,4	EP. AB. ALVEAR/ALVEAR	401,4	116	-9,80	0,42	10,22		06/01/2021
403,4	408,7	ALVEAR	404,2	116	-10,20	0,42	10,62	 (D)	31/10/2020
408,7	412,7	EP. ALVEAR/C. MUELLES PTO. ROSARIO	409,5	116	-9,80	0,44	10,24		16/11/2020
412,7	418,5	C.MUELLES PUERTO ROSARIO	413,9	200	-9,80	0,45	10,25		05/01/2021
418,5	428,8	EP. C.DE LOS MUELLES / BORGHI	428,6	116	-10,30	0,49	10,79		10/11/2020
428,8	438,9	BORGHI	437,6	116	-9,80	0,51	10,31		13/11/2020
438,9	449,8	EP. BORGHI/BELLA VISTA	446,9	116	-9,80	0,54	10,34		30/09y01/10/2020
449,8	452,1	BELLA VISTA	451,5	116	-9,90	0,55	10,45		17/11/2020
452,1	460,0	EP. BELLA VISTA / AB. CORRENTOSO	452,7	116	-9,90	0,55	10,45		20/11/2020
460,0	472,3	EP. BELLA VISTA / AB. CORRENTOSO	470,5	116	-6,80	0,60	7,40		7y8/07/2020
472,3	475,3	ABAJOS CORRENTOSO	472,9	116	-6,60	0,61	7,21		24/09/2020
475,3	490,5	EP. AB. CORRENTOSO / PARANACITO	479,0	116	-6,30	0,63	6,93		23/09/2020
490,5	494,5	PARANACITO	494,2	116	-6,30	0,67	6,97		23/09/2020
494,5	503,0	EP. PARANACITO / TACUANI	498,2	116	-6,30	0,68	6,98		21/09/2020
503,0	521,6	TACUANI	508,5	116	-5,80	0,71	6,51		21y22/09/2020
521,6	531,6	ABAJOS DIAMANTE	526,6	116	-6,00	0,76	6,76		19/09/2020
531,6	542,2	LOS CHIVOS	537,0	116	-7,10	0,76	7,86		17y18/09/2020
542,2	553,2	RAIGONES	548,3	116	-5,80	0,71	6,51		16y17/09/2020
553,2	564,4	EP. RAIGONES/PARACAO	561,2	116	-6,70	0,65	7,35		16/09/2020
564,4	568,8	PARACAO	567,4	116	-7,80	0,62	8,42		15/09/2020
568,8	571,8	EP. PARACAO / ANIMAS	570,6	116	-9,20	0,61	9,81		15/09/2020
571,8	574,5	ANIMAS	573,6	116	-6,00	0,59	6,59		15/09/2020
574,5	578,7	EP. ANIMAS / TRAGADERO	575,7	116	-7,40	0,59	7,99		08/12/2020
578,7	584,0	TRAGADERO	579,1	116	-6,40	0,57	6,97		08/12/2020

 (A) DRAGA A. NUÑEZ CABEÇA DE VACA DESMOVILIZADA  (B) DRAGA A DE ALBUQUERQUE DESMOV.  (C) DRAGA CAP NUÑEZ A LA ORDEN
 (D) DRAGA AMERICO VESPUCCI OPERANDO  (E) DRAGA GIOVANNI VENTURIA LA ORDE  (F) DRAGA HENRI PITOT DESMOVILIZADA

NOTA: Se emite en página web www.argentina.gob.ar/puertos-vias-navegables-y-marina-mercante