




PARANÁ	1.24
DIAMANTE	1.53
SAN MARTÍN	1.05
ROSARIO	1.04
VILLA CONSTITUCIÓN	0.88
SAN NICOLAS	0.90
RAMALLO	0.48
SAN PEDRO	0.28

SUBSECRETARÍA DE PUERTOS, VÍAS NAVEGABLES Y MARINA MERCANTE
DIRECCIÓN NACIONAL DE CONTROL DE PUERTOS Y VÍAS NAVEGABLES
RÍO DE LA PLATA - RÍO PARANÁ
ruta de ultramar

PROFUNDIDADES MÍNIMAS DÍA: 13 de diciembre de 2020

KM DESDE	KM HASTA	DENOMINACIÓN (Afectado a Régimen de Mareas)	KM CRÍTICO APROX.	ANCHO CANAL (m)	PROF. AL CERO (m)			OBSERVACIONES	FECHA ÚLTIMO RELEVAMIENTO
RIO DE LA PLATA									
239.1	121.0	CANAL PUNTA INDIO	186.0	160	-10.80			 (E)	09y10/09/2020
121.0	81.0	CANAL INTERMEDIO	83.0	100	-10.70				23/10/2020
81.0	57.0	PASO BANCO CHICO	76.6	100	-10.70				16/10/2020
57.0	37.0	RADA EXTERIOR	45.6	100	-11.10				15/10/2020
37.0	12.0	CANAL BROWN	13.8	100	-11.00				25/07/2020
12.0	42.0	CANAL ING. EMILIO MITRE	13.8	100	-10.40				16y17/11/2020
42.0	46.3	CANAL ING. EMILIO MITRE	42.6	100	-13.20				16y17/11/2020
46.3	49.8	CANAL ING. EMILIO MITRE	47.2	100	-10.90				16y17/11/2020
RIO PARANÁ DE LAS PALMAS									
49.8	58.4	ISLA LUCHA	55.9	140	-11.10				01/12/2020
58.4	84.8	EV. ISLA LUCHA / TORDILLO	60.4	128	-11.40				01y02/12/2020
84.8	86.9	VUELTA DEL TORDILLO	86.1	165	-11.30				03/12/2020
86.9	88.6	EV. TORDILLO / HINOJO	88.5	220	-11.40				03/12/2020
88.6	90.4	VUELTA DEL HINOJO	88.7	220	-11.80				03/12/2020
90.4	92.2	EV. HINOJO / CAMPANA	91.5	185	-15.00				30/11/2020
92.2	99.0	VUELTA CAMPANA	94.5	165	-11.75				27y30/11/2020
99.0	99.7	EV. CAMPANA / VUELTA DEL ESTE	99.1	174	-12.80				27/11/2020
99.7	103.5	VUELTA DEL ESTE	100.2	258	-11.70				27/11/2020
103.5	112.4	EV. DEL ESTE / LOS BARBONES	107.0	122	-11.50				26/11/2020
112.4	121.3	VUELTA DE LOS BARBONES	119.7	205	-11.90				26/11/2020
121.3	125.0	EV. BARBONES / SAN ANTONIO	123.9	161	-12.50				25/11/2020
125.0	128.0	VUELTA SAN ANTONIO	126.5	237	-12.10				25/11/2020
128.0	128.9	EV. SAN ANTONIO / AB.LAS LIMAS	128.8	166	-15.40				25/11/2020
128.9	132.0	VUELTA ABAJO LAS LIMAS	131.8	192	-12.20				25/11/2020
132.0	133.7	VUELTA LAS LIMAS	132.8	214	-12.30				24/11/2020
133.7	134.5	EV. LAS LIMAS / DEL PELADO	133.9	200	-16.20				24/11/2020
134.5	137.1	VUELTA DEL PELADO	135.9	223	-12.10				24/11/2020
137.1	139.3	EV. DEL PELADO / LOS PATOS	138.5	153	-12.20				24/11/2020
139.3	146.4	VUELTA LOS PATOS	142.0	187	-12.00				20/11/2020
146.4	157.0	CANCHA LARGA	154.8	174	-11.60				19/11/2020
157.0	159.3	ZANJA MERCADAL	157.6	193	-11.50				18/11/2020
159.3	173.7	ANGOSTURA DE LA ISLETA	166.2	165	-11.60				17y18/11/2020
173.7	175.3	ANGOSTURA DE LA BASE	174.3	172	-11.60				17/11/2020
175.3	180.4	BIFURCACION	178.8	153	-11.20				16/11/2020
RIO PARANÁ									
234.1	276.0	EP. BIFURCACION/AB.LOS RATONES	258.7	116	-10.60				17-19y21/10/20

KM DESDE	KM HASTA	DENOMINACIÓN	KM CRÍTICO APROX.	ANCHO CANAL (m)	PROF. AL CERO (m)	ALT. HIDROM. (m)	PROF. EFECTIVA (m)	OBSERVACIONES	FECHA ÚLTIMO RELEVAMIENTO
276.0	286.6	EP. BIFURCACION / AB.LOS RATONES	276.1	116	-11.20	0.28	11.48		17/10/2020
286.6	290.3	ABAJOS RATONES	287.2	123	-10.40	0.33	10.73		17/10/2020
290.3	292.5	EP. AB.LOS RATONES / LOS RATONES	292.4	116	-10.70	0.35	11.05		17/10/2020
292.5	296.4	LOS RATONES	295.0	116	-10.70	0.36	11.06		17/10/2020
296.4	308.5	EP. LOS RATONES / ARRIBA OBLIGADO	308.4	116	-10.70	0.41	11.11		16/10/2020
308.5	313.0	ARRIBA OBLIGADO	312.4	116	-10.30	0.43	10.73		27/11/2020
313.0	315.0	EP. ARRIBA OBLIGADO/AB.LAS HERMANAS	314.9	116	-11.20	0.44	11.64		15/10/2020
315.0	317.0	ABAJOS HERMANAS B.I.	316.1	116	-10.60	0.44	11.04		15/10/2020
317.0	319.9	EP. AB.LAS HERMANAS / LAS HERMANAS	319.1	122	-10.30	0.46	10.76		15/10/2020
319.9	325.3	LAS HERMANAS B.I.	324.5	116	-10.40	0.45	10.85		14/10/2020
325.3	330.2	EP. LAS HERMANAS B.I. / CORT. ISLA NUEVA	325.4	116	-12.00	0.45	12.45		14/10/2020
330.2	344.0	CORTADA ISLA NUEVA	337.8	116	-10.60	0.55	11.15		12y13/10/2020
344.0	351.3	EP.CORTADA ISLA NUEVA / YAGUARON	347.9	116	-10.20	0.90	11.10		10y13/10/2020
351.3	358.8	YAGUARON	354.4	116	-10.30	0.89	11.19		10/10/2020
358.8	380.9	EP. YAGUARON / PARAGUAYO	374.2	116	-10.10	0.90	11.00		09/10/2020
380.9	392.2	PARAGUAYO	389.5	116	-10.10	0.95	11.05		07y08/10/2020
392.2	398.4	EP. PARAGUAYO / AB. ALVEAR	397.4	116	-10.10	0.98	11.08		07/10/2020
398.4	400.4	ABAJOS ALVEAR	400.1	116	-9.80	0.99	10.79		19/11/2020
400.4	403.4	EP. AB. ALVEAR/ALVEAR	403.2	116	-10.00	1.00	11.00		31/10/2020
403.4	408.7	ALVEAR	404.2	116	-10.20	1.00	11.20		31/10/2020
408.7	412.7	EP. ALVEAR/C. MUELLES PTO. ROSARIO	409.5	116	-9.80	1.02	10.82		16/11/2020
412.7	418.5	C.MUELLES PUERTO ROSARIO	414.3	200	-9.60	1.03	10.63		19/11/2020
418.5	428.8	EP. C.DE LOS MUELLES / BORCHI	428.6	116	-10.30	1.04	11.34		10/11/2020
428.8	438.9	BORCHI	437.6	116	-9.80	1.05	10.85		13/11/2020
438.9	449.8	EP. BORCHI/BELLA VISTA	446.9	116	-9.80	1.05	10.85		30/09y01/10/2020
449.8	452.1	BELLA VISTA	451.5	116	-9.90	1.07	10.97	 (D)	17/11/2020
452.1	460.0	EP. BELLA VISTA / AB. CORRENTOSO	452.7	116	-9.90	1.08	10.98		20/11/2020
460.0	472.3	EP. BELLA VISTA / AB. CORRENTOSO	470.5	116	-6.80	1.18	7.98		7y8/07/2020
472.3	475.3	ABAJOS CORRENTOSO	472.9	116	-6.60	1.19	7.79		24/09/2020
475.3	490.5	EP. AB. CORRENTOSO / PARANACITO	479.0	116	-6.30	1.23	7.53		23/09/2020
490.5	494.5	PARANACITO	494.2	116	-6.30	1.31	7.61		23/09/2020
494.5	503.0	EP. PARANACITO / TACUANI	498.2	116	-6.30	1.33	7.63		21/09/2020
503.0	521.6	TACUANI	508.5	116	-5.80	1.39	7.19		21y22/09/2020
521.6	531.6	ABAJOS DIAMANTE	526.6	116	-6.00	1.49	7.49		19/09/2020
531.6	542.2	LOS CHIVOS	537.0	116	-7.10	1.51	8.61		17y18/09/2020
542.2	553.2	RAIGONES	548.3	116	-5.80	1.46	7.26	 (A)	16y17/09/2020
553.2	564.4	EP. RAIGONES/PARACAO	561.2	116	-6.70	1.41	8.11		16/09/2020
564.4	568.8	PARACAO	567.4	116	-7.80	1.38	9.18		15/09/2020
568.8	571.8	EP. PARACAO / ANIMAS	570.6	116	-9.20	1.37	10.57		15/09/2020
571.8	574.5	ANIMAS	573.6	116	-6.00	1.36	7.36		15/09/2020
574.5	578.9	EP. ANIMAS / TRAGADERO	578.4	116	-5.90	1.34	7.24		15/09/2020
578.9	584.0	TRAGADERO	579.2	116	-5.70	1.33	7.03		14/09/2020