

PARANÁ 0,85  
 DIAMANTE 1,07  
 SAN MARTÍN 0,78  
 ROSARIO 0,77  
 VILLA CONSTITUCIÓN 0,60  
 SAN NICOLAS 0,78  
 RAMALLO 0,40  
 SAN PEDRO 0,48



**SUBSECRETARÍA DE PUERTOS, VÍAS NAVEGABLES Y MARINA MERCANTE**  
**DIRECCIÓN NACIONAL DE CONTROL DE PUERTOS Y VÍAS NAVEGABLES**







**RÍO DE LA PLATA - RÍO PARANÁ**

**RUTA DE ULTRAMAR**

PROFUNDIDADES MÍNIMAS DÍA: 29 de octubre de 2020

KM DESDE	KM HASTA	DENOMINACIÓN (Afectado a Régimen de Mareas)	KM CRÍTICO APROX.	ANCHO CANAL (m)	PROF. AL CERO (m)	OBSERVACIONES	FECHA ÚLTIMO RELEVAMIENTO
<b>RIO DE LA PLATA</b>							
239,1	121,0	CANAL PUNTA INDIÓ	186,0	160	-10,80		09y10/09/2020
121,0	81,0	CANAL INTERMEDIO	82,9	100	-10,80		8y9/07/2020
81,0	57,0	PASO BANCO CHICO	76,6	100	-10,70		16/10/2020
57,0	37,0	RADA EXTERIOR	45,6	100	-11,10		15/10/2020
37,0	12,0	CANAL BROWN	13,8	100	-11,00		25/07/2020
12,0	42,0	CANAL ING. EMILIO MITRE	23,1	100	-10,90		21-23y24/07/2020
42,0	46,3	CANAL ING. EMILIO MITRE	42,2	100	-13,20		21-23y24/07/2020
46,3	49,8	CANAL ING. EMILIO MITRE	47,0	100	-11,00		21-23y24/07/2020
<b>RIO PARANÁ DE LAS PALMAS</b>							
49,8	58,4	ISLA LUCHA	56,0	140	-11,60		08/06/2020
58,4	84,8	EV. ISLA LUCHA / TORDILLO	59,7	132	-11,60		06y08/06/2020
84,8	86,9	VUELTA DEL TORDILLO	86,1	165	-12,70		06/06/2020
86,9	88,6	EV. TORDILLO / HINOJO	88,1	196	-13,70		06/06/2020
88,6	90,4	VUELTA DEL HINOJO	88,6	222	-13,10		05/06/2020
90,4	92,2	EV. HINOJO / CAMPANA	91,5	185	-15,60		05/06/2020
92,2	99,0	VUELTA CAMPANA	94,4	165	-12,50		05/06/2020
99,0	99,7	EV. CAMPANA / VUELTA DEL ESTE	99,2	182	-13,10		05/06/2020
99,7	103,5	VUELTA DEL ESTE	100,4	258	-11,70		04/06/2020
103,5	112,4	EV. DEL ESTE / LOS BARBONES	107,4	121	-11,60		31/05/2020
112,4	121,3	VUELTA DE LOS BARBONES	119,7	116	-11,80		02/06/2020
121,3	125,0	EV. BARBONES / SAN ANTONIO	124,5	116	-12,30		30/05/2020
125,0	128,0	VUELTA SAN ANTONIO	126,5	237	-12,20		30/05/2020
128,0	128,9	EV. SAN ANTONIO / AB.LAS LIMAS	128,9	166	-15,60		09/06/2020
128,9	132,0	VUELTA ABAJO LAS LIMAS	129,7	166	-12,50		03/06/2020
132,0	133,7	VUELTA LAS LIMAS	132,8	214	-12,30		03/06/2020
133,7	134,5	EV. LAS LIMAS / DEL PELADO	133,8	200	-14,70		02/06/2020
134,5	137,1	VUELTA DEL PELADO	136,0	223	-12,00		02/06/2020
137,1	139,3	EV. DEL PELADO / LOS PATOS	138,8	140	-12,60		02/06/2020
139,3	146,4	VUELTA LOS PATOS	142,0	187	-12,00		03/06/2020
146,4	157,0	CANCHA LARGA	154,8	174	-11,50		01/06/2020
157,0	159,3	ZANJA MERCADAL	157,6	193	-12,10		29/05/2020
159,3	173,7	ANGOSTURA DE LA ISLETA	166,8	152	-12,00		28y29/05/2020
173,7	175,3	ANGOSTURA DE LA BASE	174,8	172	-11,80		27/05/2020
175,3	180,4	BIFURCACION	179,2	155	-11,80		26/05/2020
<b>RIO PARANÁ</b>							
234,1	276,0	EP. BIFURCACION/AB.LOS RATONES	258,7	116	-10,60		17-19y21/10/20

KM DESDE	KM HASTA	DENOMINACIÓN	KM CRÍTICO APROX.	ANCHO CANAL (m)	PROF. AL CERO (m)	ALT. HIDROM. (m)	PROF. EFECTIVA (m)	OBSERVACIONES	FECHA ÚLTIMO RELEVAMIENTO
276,0	286,6	EP. BIFURCACION / AB.LOS RATONES	276,1	116	-11,20	0,48	11,68		17/10/2020
286,6	290,3	ABAJOS RATONES	287,2	123	-10,40	0,46	10,86		17/10/2020
290,3	292,5	EP. AB.LOS RATONES / LOS RATONES	292,4	116	-10,70	0,45	11,15		17/10/2020
292,5	296,4	LOS RATONES	295,0	116	-10,70	0,45	11,15		17/10/2020
296,4	308,5	EP. LOS RATONES / ARRIBA OBLIGADO	308,4	116	-10,70	0,43	11,13		16/10/2020
308,5	313,0	ARRIBA OBLIGADO	311,5	116	-11,10	0,42	11,52		15/10/2020
313,0	315,0	EP. ARRIBA OBLIGADO/AB.LAS HERMANAS	314,9	116	-11,20	0,42	11,62		15/10/2020
315,0	317,0	ABAJOS HERMANAS B.I.	316,1	116	-10,60	0,41	11,01		15/10/2020
317,0	319,9	EP. AB.LAS HERMANAS / LAS HERMANAS	319,1	122	-10,30	0,41	10,71		15/10/2020
319,9	325,3	LAS HERMANAS B.I.	324,5	116	-10,40	0,40	10,80		14/10/2020
325,3	330,2	EP. LAS HERMANAS B.I / CORT. ISLA NUEVA	325,4	116	-12,00	0,41	12,41		14/10/2020
330,2	344,0	CORTADA ISLA NUEVA	337,8	116	-10,60	0,57	11,17		12y13/10/2020
344,0	351,3	EP.CORTADA ISLA NUEVA / YAGUARON	347,9	116	-10,20	0,71	10,91		10y13/10/2020
351,3	358,8	YAGUARON	354,4	116	-10,30	0,76	11,06		10/10/2020
358,8	380,9	EP. YAGUARON / PARAGUAYO	374,2	116	-10,10	0,62	10,72		09/10/2020
380,9	392,2	PARAGUAYO	389,5	116	-10,10	0,68	10,78		07y08/10/2020
392,2	398,4	EP. PARAGUAYO / AB. ALVEAR	397,4	116	-10,10	0,70	10,80		07/10/2020
398,4	400,4	ABAJOS ALVEAR	399,8	116	-10,00	0,71	10,71	 (F)	07/10/2020
400,4	403,4	EP. AB. ALVEAR/ALVEAR	403,3	116	-9,60	0,73	10,33		07/10/2020
403,4	408,7	ALVEAR	408,4	116	-9,90	0,74	10,64		28/10/2020
408,7	412,7	EP. ALVEAR/C. MUELLES PTO. ROSARIO	409,6	116	-9,80	0,75	10,55		28/10/2020
412,7	418,5	C.MUELLES PUERTO ROSARIO	414,3	200	-9,80	0,76	10,56	 (F)	29/10/2020
418,5	429,3	EP. C.DE LOS MUELLES / BORGHI	428,5	116	-9,70	0,77	10,47		30/9-1y5/10/2020
429,3	438,9	BORGHI	431,4	116	-9,60	0,77	10,37		05/10/2020
438,9	449,8	EP. BORGHI/BELLA VISTA	446,9	116	-9,80	0,78	10,58		30/09y01/10/2020
449,8	452,1	BELLA VISTA	450,0	116	-9,80	0,79	10,59		30/09/2020
452,1	460,0	EP. BELLA VISTA / AB. CORRENTOSO	452,1	116	-9,50	0,79	10,29		25/09/2020
460,0	472,3	EP. BELLA VISTA / AB. CORRENTOSO	470,5	116	-6,80	0,86	7,66		7y8/07/2020
472,3	475,3	ABAJOS CORRENTOSO	472,9	116	-6,60	0,86	7,46		24/09/2020
475,3	490,5	EP. AB. CORRENTOSO / PARANACITO	479,0	116	-6,30	0,89	7,19		23/09/2020
490,5	494,5	PARANACITO	494,2	116	-6,30	0,94	7,24		23/09/2020
494,5	503,0	EP. PARANACITO / TACUANI	498,2	116	-6,30	0,95	7,25		21/09/2020
503,0	521,6	TACUANI	508,5	116	-5,80	0,99	6,79		21y22/09/2020
521,6	531,6	ABAJOS DIAMANTE	526,6	116	-6,00	1,05	7,05		19/09/2020
531,6	542,2	LOS CHIVOS	533,2	106	-6,80	1,07	7,87	Determinante sobre Veril Rojo. Navegar a 105 m de BRL 533,1	17y18/09/2020
542,2	553,2	RAIGONES	548,3	116	-5,80	1,02	6,82		16y17/09/2020
553,2	564,4	EP. RAIGONES/PARACAO	561,2	116	-6,70	0,98	7,68		16/09/2020
564,4	568,8	PARACAO	567,4	116	-7,80	0,96	8,76		15/09/2020
568,8	571,8	EP. PARACAO / ANIMAS	570,6	116	-9,20	0,95	10,15		15/09/2020
571,8	574,5	ANIMAS	573,6	116	-6,00	0,94	6,94		15/09/2020
574,5	578,9	EP. ANIMAS / TRAGADERO	578,4	116	-5,90	0,92	6,82		15/09/2020
578,9	584,0	TRAGADERO	579,2	116	-5,70	0,92	6,62		14/09/2020

 (A) DRAGA A. NUÑEZ CABEÇA DE VACCA EN MANT.  (B) DRAGA MANZANILLO II A LA ORDEN  (C) DRAGA CAP NUÑEZ A LA ORDEN  
 (D) DRAGA AMERICO VESPUCCI DESMOVILIZADA  (E) DRAGA GIOVANNI VENTURI DESMOV.  (F) DRAGA HENRI PITOT OPERANDO

NOTA: Se emite en página web [www.argentina.gob.ar/puertos-vias-navegables-y-marina-mercante](http://www.argentina.gob.ar/puertos-vias-navegables-y-marina-mercante)