



PARANÁ 0,84
 DIAMANTE 1,07
 SAN MARTÍN 0,88
 ROSARIO 0,90
 VILLA CONSTITUCIÓN 0,76
 SAN NICOLAS 0,82
 RAMALLO 0,52
 SAN PEDRO 0,42




SUBSECRETARÍA DE PUERTOS, VÍAS NAVEGABLES Y MARINA MERCANTE
DIRECCIÓN NACIONAL DE CONTROL DE PUERTOS Y VÍAS NAVEGABLES







RÍO DE LA PLATA - RÍO PARANÁ

ruta de ultramar

PROFUNDIDADES MÍNIMAS DÍA: 23 de septiembre de 2020

KM DESDE	KM HASTA	DENOMINACIÓN (Afectado a Régimen de Mareas)	KM CRÍTICO APROX.	ANCHO CANAL (m)	PROF. AL CERO (m)	OBSERVACIONES	FECHA ÚLTIMO RELEVAMIENTO
RIO DE LA PLATA							
239,1	121,0	CANAL PUNTA INDIÓ	186,0	160	-10,80		09y10/09/2020
121,0	81,0	CANAL INTERMEDIO	82,9	100	-10,80		8y9/07/2020
81,0	57,0	PASO BANCO CHICO	76,6	100	-10,80		08y09/07/2020
57,0	37,0	RADA EXTERIOR	52,4	100	-11,50		08y09/07/2020
37,0	12,0	CANAL BROWN	13,8	100	-11,00	 (E)	25/07/2020
12,0	42,0	CANAL ING. EMILIO MITRE	23,1	100	-10,90	 (E)	21-23y24/07/2020
42,0	46,3	CANAL ING. EMILIO MITRE	42,2	100	-13,20		21-23y24/07/2020
46,3	49,8	CANAL ING. EMILIO MITRE	47,0	100	-11,00		21-23y24/07/2020
RIO PARANÁ DE LAS PALMAS							
49,8	58,4	ISLA LUCHA	56,0	140	-11,60		08/06/2020
58,4	84,8	EV. ISLA LUCHA / TORDILLO	59,7	132	-11,60		06y08/06/2020
84,8	86,9	VUELTA DEL TORDILLO	86,1	165	-12,70		06/06/2020
86,9	88,6	EV. TORDILLO / HINOJO	88,1	196	-13,70		06/06/2020
88,6	90,4	VUELTA DEL HINOJO	88,6	222	-13,10		05/06/2020
90,4	92,2	EV. HINOJO / CAMPANA	91,5	185	-15,60		05/06/2020
92,2	99,0	VUELTA CAMPANA	94,4	165	-12,50		05/06/2020
99,0	99,7	EV. CAMPANA / VUELTA DEL ESTE	99,2	182	-13,10		05/06/2020
99,7	103,5	VUELTA DEL ESTE	100,4	258	-11,70		04/06/2020
103,5	112,4	EV. DEL ESTE / LOS BARBONES	107,4	121	-11,60		31/05/2020
112,4	121,3	VUELTA DE LOS BARBONES	119,7	116	-11,80		02/06/2020
121,3	125,0	EV. BARBONES / SAN ANTONIO	124,5	116	-12,30		30/05/2020
125,0	128,0	VUELTA SAN ANTONIO	126,5	237	-12,20		30/05/2020
128,0	128,9	EV. SAN ANTONIO / AB.LAS LIMAS	128,9	166	-15,60		09/06/2020
128,9	132,0	VUELTA ABAJO LAS LIMAS	129,7	166	-12,50		03/06/2020
132,0	133,7	VUELTA LAS LIMAS	132,8	214	-12,30		03/06/2020
133,7	134,5	EV. LAS LIMAS / DEL PELADO	133,8	200	-14,70		02/06/2020
134,5	137,1	VUELTA DEL PELADO	136,0	223	-12,00		02/06/2020
137,1	139,3	EV. DEL PELADO / LOS PATOS	138,8	140	-12,60		02/06/2020
139,3	146,4	VUELTA LOS PATOS	142,0	187	-12,00		03/06/2020
146,4	157,0	CANCHA LARGA	154,8	174	-11,50		01/06/2020
157,0	159,3	ZANJA MERCADAL	157,6	193	-12,10		29/05/2020
159,3	173,7	ANGOSTURA DE LA ISLETA	166,8	152	-12,00		28y29/05/2020
173,7	175,3	ANGOSTURA DE LA BASE	174,8	172	-11,80		27/05/2020
175,3	180,4	BIFURCACION	179,2	155	-11,80		26/05/2020
RIO PARANÁ							
234,1	276,0	EP. BIFURCACION/AB.LOS RATONES	258,7	116	-11,90		26-27y31/07 y 01/08/20

KM DESDE	KM HASTA	DENOMINACIÓN	KM CRÍTICO APROX.	ANCHO CANAL (m)	PROF. AL CERO (m)	ALT. HIDROM. (m)	PROF. EFECTIVA (m)	OBSERVACIONES	FECHA ÚLTIMO RELEVAMIENTO
276,0	286,6	EP. BIFURCACION / AB.LOS RATONES	283,5	116	-11,70	0,44	12,14		26y27/07/2020
286,6	290,3	ABAJOS RATONES	289,2	116	-10,30	0,45	10,75		30/07/2020
290,3	292,5	EP. AB.LOS RATONES / LOS RATONES	292,5	116	-10,90	0,45	11,35		26/07/2020
292,5	296,4	LOS RATONES	294,8	116	-10,50	0,46	10,96		26/07/2020
296,4	308,5	EP. LOS RATONES / ARRIBA OBLIGADO	308,4	116	-10,50	0,49	10,99		26y27/07/2020
308,5	313,0	ARRIBA OBLIGADO	310,9	116	-10,40	0,49	10,89		30/07/2020
313,0	315,0	EP. ARRIBA OBLIGADO/AB.LAS HERMANAS	314,9	116	-10,60	0,50	11,10		27/07/2020
315,0	317,0	ABAJOS HERMANAS B.I.	315,7	116	-10,40	0,50	10,90		29/07/2020
317,0	319,9	EP. AB.LAS HERMANAS / LAS HERMANAS	318,9	116	-10,40	0,51	10,91		29/07/2020
319,9	325,3	LAS HERMANAS B.I.	320,2	116	-10,20	0,51	10,71		29/07/2020
325,3	330,2	EP. LAS HERMANAS B.I / CORT. ISLA NUEVA	329,7	116	-11,80	0,57	12,37		27y28/07/2020
330,2	344,0	CORTADA ISLA NUEVA	338,0	116	-10,30	0,66	10,96		28/07/2020
344,0	351,3	EP.CORTADA ISLA NUEVA / YAGUARON	344,3	116	-10,10	0,73	10,83		24/07/2020
351,3	358,8	YAGUARON	358,0	116	-9,90	0,80	10,70		24/07/2020
358,8	380,9	EP. YAGUARON / PARAGUAYO	374,2	116	-10,20	0,78	10,98		22y23/07/2020
380,9	392,2	PARAGUAYO	386,5	116	-10,00	0,81	10,81		17/09/2020
392,2	398,4	EP. PARAGUAYO / AB. ALVEAR	397,5	116	-10,00	0,85	10,85		21/07/2020
398,4	400,4	ABAJOS ALVEAR	399,5	116	-9,90	0,85	10,75		20/07/2020
400,4	403,4	EP. AB. ALVEAR/ALVEAR	401,0	116	-9,70	0,86	10,56		20/07/2020
403,4	408,7	ALVEAR	408,2	116	-9,90	0,88	10,78	 (F)	20/07/2020
408,7	412,7	EP. ALVEAR/C. MUELLES PTO. ROSARIO	410,3	116	-9,70	0,88	10,58		17/07/2020
412,7	418,5	C.MUELLES PUERTO ROSARIO	417,7	200	-9,80	0,90	10,70	 (F)	17/07/2020
418,5	429,3	EP. C.DE LOS MUELLES / BORGHI	418,6	200	-10,10	0,90	11,00		16/07/2020
429,3	438,9	BORGHI	435,6	116	-9,70	0,89	10,59		16/07/2020
438,9	449,8	EP. BORGHI/BELLA VISTA	449,7	116	-10,10	0,88	10,98		15/07/2020
449,8	452,1	BELLA VISTA	451,6	116	-9,80	0,89	10,69		15/07/2020
452,1	460,0	EP. BELLA VISTA / AB. CORRENTOSO	452,2	116	-9,60	0,89	10,49		15/07/2020
460,0	472,3	EP. BELLA VISTA / AB. CORRENTOSO	470,5	116	-6,80	0,93	7,73		7y8/07/2020
472,3	475,3	ABAJOS CORRENTOSO	474,9	116	-6,80	0,94	7,74		08/07/2020
475,3	490,5	EP. AB. CORRENTOSO / PARANACITO	479,1	116	-6,30	0,95	7,25		7y8/07/2020
490,5	494,5	PARANACITO	494,0	116	-6,10	0,98	7,08	 (C)	07/07/2020
494,5	503,0	EP. PARANACITO / TACUANI	494,9	116	-6,30	0,98	7,28		07/07/2020
503,0	521,6	TACUANI	520,9	116	-6,20	1,04	7,24		06/07/2020
521,6	531,6	ABAJOS DIAMANTE	526,8	116	-6,00	1,06	7,06		04/07/2020
531,6	542,2	LOS CHIVOS	537,1	116	-6,90	1,06	7,96		04/07/2020
542,2	553,2	RAIGONES	552,6	116	-6,10	1,00	7,10		03/07/2020
553,2	564,4	EP. RAIGONES/PARACAO	561,2	116	-6,80	0,97	7,77		03/07/2020
564,4	568,8	PARACAO	567,4	116	-8,10	0,95	9,05		03/07/2020
568,8	571,8	EP. PARACAO / ANIMAS	570,9	116	-8,90	0,94	9,84		03/07/2020
571,8	574,5	ANIMAS	573,5	116	-5,90	0,93	6,83		02/07/2020
574,5	578,9	EP. ANIMAS / TRAGADERO	576,8	116	-6,90	0,92	7,82		02/07/2020
578,9	584,0	TRAGADERO	581,5	116	-6,00	0,91	6,91		1y2/07/2020

 (A) DRAGA A. NUÑEZ CABEÇA DE VACA EN DESMOBILIZADA
 (B) DRAGA MANZANILLO II A LA ORDEN
 (C) DRAGA CAP.NUÑEZ OPERANDO
 (D) DRAGA AMERICO VESPUCCI A LA ORDEN
 (E) DRAGA GIOVANNI VENTURI OPERANDO
 (F) DRAGA HENRI PITOT OPERANDO

NOTA: Se emite en página web www.argentina.gov.ar/puertos-vias-navegables-y-marina-mercante