











PARANÁ	0.72
DIAMANTE	1.06
SAN MARTÍN	0.80
ROSARIO	0.85
VILLA CONSTITUCIÓN	0.65
SAN NICOLAS	0.76
RAMALLO	0.50
SAN PEDRO	0.50

**SUBSECRETARÍA DE PUERTOS, VÍAS NAVEGABLES Y MARINA MERCANTE**  
**DIRECCIÓN NACIONAL DE CONTROL DE PUERTOS Y VÍAS NAVEGABLES**  
**RÍO DE LA PLATA - RÍO PARANÁ**  
**ruta de ULTRAMAR**

PROFUNDIDADES MÍNIMAS DÍA: 19 de septiembre de 2020

KM DESDE	KM HASTA	DENOMINACIÓN (Afectado a Régimen de Mareas)	KM CRÍTICO APROX.	ANCHO CANAL (m)	PROF. AL CERO (m)	OBSERVACIONES	FECHA ÚLTIMO RELEVAMIENTO
<b>RIO DE LA PLATA</b>							
239.1	121.0	CANAL PUNTA INDIO	186.0	160	-10.80		09y10/09/2020
121.0	81.0	CANAL INTERMEDIO	82.9	100	-10.80		8y9/07/2020
81.0	57.0	PASO BANCO CHICO	76.6	100	-10.80		08y09/07/2020
57.0	37.0	RADA EXTERIOR	52.4	100	-11.50		08y09/07/2020
37.0	12.0	CANAL BROWN	13.8	100	-11.00		25/07/2020
12.0	42.0	CANAL ING. EMILIO MITRE	23.1	100	-10.90		21-23y24/07/2020
42.0	46.3	CANAL ING. EMILIO MITRE	42.2	100	-13.20		21-23y24/07/2020
46.3	49.8	CANAL ING. EMILIO MITRE	47.0	100	-11.00		21-23y24/07/2020
<b>RIO PARANÁ DE LAS PALMAS</b>							
49.8	58.4	ISLA LUCHA	56.0	140	-11.60		08/06/2020
58.4	84.8	EV. ISLA LUCHA / TORDILLO	59.7	132	-11.60		06y08/06/2020
84.8	86.9	VUELTA DEL TORDILLO	86.1	165	-12.70		06/06/2020
86.9	88.6	EV. TORDILLO / HINOJO	88.1	196	-13.70		06/06/2020
88.6	90.4	VUELTA DEL HINOJO	88.6	222	-13.10		05/06/2020
90.4	92.2	EV. HINOJO / CAMPANA	91.5	185	-15.60		05/06/2020
92.2	99.0	VUELTA CAMPANA	94.4	165	-12.50		05/06/2020
99.0	99.7	EV. CAMPANA / VUELTA DEL ESTE	99.2	182	-13.10		05/06/2020
99.7	103.5	VUELTA DEL ESTE	100.4	258	-11.70		04/06/2020
103.5	112.4	EV. DEL ESTE / LOS BARBONES	107.4	121	-11.60		31/05/2020
112.4	121.3	VUELTA DE LOS BARBONES	119.7	116	-11.80		02/06/2020
121.3	125.0	EV. BARBONES / SAN ANTONIO	124.5	116	-12.30		30/05/2020
125.0	128.0	VUELTA SAN ANTONIO	126.5	237	-12.20		30/05/2020
128.0	128.9	EV. SAN ANTONIO / AB.LAS LIMAS	128.9	166	-15.60		09/06/2020
128.9	132.0	VUELTA ABAJO LAS LIMAS	129.7	166	-12.50		03/06/2020
132.0	133.7	VUELTA LAS LIMAS	132.8	214	-12.30		03/06/2020
133.7	134.5	EV. LAS LIMAS / DEL PELADO	133.8	200	-14.70		02/06/2020
134.5	137.1	VUELTA DEL PELADO	136.0	223	-12.00	 (E)	02/06/2020
137.1	139.3	EV. DEL PELADO / LOS PATOS	138.8	140	-12.60		02/06/2020
139.3	146.4	VUELTA LOS PATOS	142.0	187	-12.00		03/06/2020
146.4	157.0	CANCHA LARGA	154.8	174	-11.50		01/06/2020
157.0	159.3	ZANJA MERCADAL	157.6	193	-12.10		29/05/2020
159.3	173.7	ANGOSTURA DE LA ISLETA	166.8	152	-12.00		28y29/05/2020
173.7	175.3	ANGOSTURA DE LA BASE	174.8	172	-11.80		27/05/2020
175.3	180.4	BIFURCACION	179.2	155	-11.80		26/05/2020
<b>RIO PARANÁ</b>							
234.1	276.0	EP. BIFURCACION/AB.LOS RATONES	258.7	116	-11.90		26-27y31/07 y 01/08/20

KM DESDE	KM HASTA	DENOMINACIÓN	KM CRÍTICO APROX.	ANCHO CANAL (m)	PROF. AL CERO (m)	ALT. HIDROM. (m)	PROF. EFECTIVA (m)	OBSERVACIONES	FECHA ÚLTIMO RELEVAMIENTO
276.0	286.6	EP. BIFURCACION / AB.LOS RATONES	283.5	116	-11.70	0.50	12.20		26y27/07/2020
286.6	290.3	ABAJO LOS RATONES	289.2	116	-10.30	0.50	10.80		30/07/2020
290.3	292.5	EP. AB.LOS RATONES / LOS RATONES	292.5	116	-10.90	0.50	11.40		26/07/2020
292.5	296.4	LOS RATONES	294.8	116	-10.50	0.50	11.00		26/07/2020
296.4	308.5	EP. LOS RATONES / ARRIBA OBLIGADO	308.4	116	-10.50	0.50	11.00		26y27/07/2020
308.5	313.0	ARRIBA OBLIGADO	310.9	116	-10.40	0.50	10.90		30/07/2020
313.0	315.0	EP. ARRIBA OBLIGADO/AB.LAS HERMANAS	314.9	116	-10.60	0.50	11.10		27/07/2020
315.0	317.0	ABAJO LAS HERMANAS B.I.	315.7	116	-10.40	0.50	10.90		29/07/2020
317.0	319.9	EP. AB.LAS HERMANAS / LAS HERMANAS	318.9	116	-10.40	0.50	10.90		29/07/2020
319.9	325.3	LAS HERMANAS B.I.	320.2	116	-10.20	0.50	10.70		29/07/2020
325.3	330.2	EP. LAS HERMANAS B.I / CORT. ISLA NUEVA	329.7	116	-11.80	0.54	12.34		27y28/07/2020
330.2	344.0	CORTADA ISLA NUEVA	338.0	116	-10.30	0.62	10.92		28/07/2020
344.0	351.3	EP.CORTADA ISLA NUEVA / YAGUARON	344.3	116	-10.10	0.68	10.78		24/07/2020
351.3	358.8	YAGUARON	358.0	116	-9.90	0.72	10.62		24/07/2020
358.8	380.9	EP. YAGUARON / PARAGUAYO	374.2	116	-10.20	0.68	10.88		22y23/07/2020
380.9	392.2	PARAGUAYO	386.5	116	-10.00	0.73	10.73		17/09/2020
392.2	398.4	EP. PARAGUAYO / AB. ALVEAR	397.5	116	-10.00	0.77	10.77		21/07/2020
398.4	400.4	ABAJO ALVEAR	399.5	116	-9.90	0.78	10.68	 (F)	20/07/2020
400.4	403.4	EP. AB. ALVEAR/ALVEAR	401.0	116	-9.70	0.79	10.49		20/07/2020
403.4	408.7	ALVEAR	408.2	116	-9.90	0.82	10.72	 (F)	20/07/2020
408.7	412.7	EP. ALVEAR/C. MUELLES PTO. ROSARIO	410.3	116	-9.70	0.83	10.53		17/07/2020
412.7	418.5	C.MUELLES PUERTO ROSARIO	417.7	200	-9.80	0.85	10.65		17/07/2020
418.5	429.3	EP. C.DE LOS MUELLES / BORGHI	418.6	200	-10.10	0.85	10.95		16/07/2020
429.3	438.9	BORGHI	435.6	116	-9.70	0.82	10.52		16/07/2020
438.9	449.8	EP. BORGHI/BELLA VISTA	449.7	116	-10.10	0.81	10.91		15/7/2020
449.8	452.1	BELLA VISTA	451.6	116	-9.80	0.81	10.61		15/7/2020
452.1	460.0	EP. BELLA VISTA / AB. CORRENTOSO	452.2	116	-9.60	0.81	10.41		15/7/2020
460.0	472.3	EP. BELLA VISTA / AB. CORRENTOSO	470.5	116	-6.80	0.87	7.67		7y8/07/2020
472.3	475.3	ABAJO CORRENTOSO	474.9	116	-6.80	0.88	7.68		08/07/2020
475.3	490.5	EP. AB. CORRENTOSO / PARANACITO	479.1	116	-6.30	0.90	7.20		7y8/07/2020
490.5	494.5	PARANACITO	494.0	116	-6.10	0.94	7.04		07/07/2020
494.5	503.0	EP. PARANACITO / TACUANI	494.9	116	-6.30	0.94	7.24		07/07/2020
503.0	521.6	TACUANI	520.9	116	-6.20	1.02	7.22	 (C)	06/07/2020
521.6	531.6	ABAJO DIAMANTE	526.8	116	-6.00	1.04	7.04		04/07/2020
531.6	542.2	LOS CHIVOS	537.1	116	-6.90	1.04	7.94		04/07/2020
542.2	553.2	RAIGONES	552.6	116	-6.10	0.96	7.06		03/07/2020
553.2	564.4	EP. RAIGONES/PARACAO	561.2	116	-6.80	0.92	7.72		03/07/2020
564.4	568.8	PARACAO	567.4	116	-8.10	0.89	8.99		03/07/2020
568.8	571.8	EP. PARACAO / ANIMAS	570.9	116	-8.90	0.87	9.77		03/07/2020
571.8	574.5	ANIMAS	573.5	116	-5.90	0.86	6.76		02/07/2020
574.5	578.9	EP. ANIMAS / TRAGADERO	576.8	116	-6.90	0.84	7.74		02/07/2020
578.9	584.0	TRAGADERO	581.5	116	-6.00	0.82	6.82		1y2/07/2020

 (A) DRAGA A. NUÑEZ CABEÇA DE VACA EN DESMOVILIZADA  (B) DRAGA MANZANILLO II A LA ORDEN  (C) DRAGA CAP.NUÑEZ OPERANDO  
 (D) DRAGA AMERICO VESPUCCI A LA ORDEN  (E) DRAGA GIOVANNI VENTURI OPERANDO  (F) DRAGA HENRI PITOT OPERANDO

NOTA: Se emite en página web [www.argentina.gob.ar/puertos-vias-navegables-y-marina-mercante](http://www.argentina.gob.ar/puertos-vias-navegables-y-marina-mercante)