












PARANÁ 1,42
 DIAMANTE 1,73
 SAN MARTÍN 1,56
 ROSARIO 1,50
 VILLA CONSTITUCIÓN 1,35
 SAN NICOLAS 1,40
 RAMALLO 1,05
 SAN PEDRO 0,90

SUBSECRETARÍA DE PUERTOS, VÍAS NAVEGABLES Y MARINA MERCANTE
DIRECCIÓN NACIONAL DE CONTROL DE PUERTOS Y VÍAS NAVEGABLES
RÍO DE LA PLATA - RÍO PARANÁ
ruta de ULTRAMAR

PROFUNDIDADES MÍNIMAS DÍA: 07 de septiembre de 2020

KM DESDE	KM HASTA	DENOMINACIÓN (Afectado a Régimen de Mareas)	KM CRÍTICO APROX.	ANCHO CANAL (m)	PROF. AL CERO (m)	OBSERVACIONES	FECHA ÚLTIMO RELEVAMIENTO
RIO DE LA PLATA							
239,1	121,0	CANAL PUNTA INDI	188,5	160	-10,50		03,21,22y29/03/2020
121,0	81,0	CANAL INTERMEDIO	82,9	100	-10,80		8y9/07/2020
81,0	57,0	PASO BANCO CHICO	76,6	100	-10,80		08y09/07/2020
57,0	37,0	RADA EXTERIOR	52,4	100	-11,50		08y09/07/2020
37,0	12,0	CANAL BROWN	13,8	100	-11,00		25/07/2020
12,0	42,0	CANAL ING. EMILIO MITRE	23,1	100	-10,90		21-23y24/07/2020
42,0	46,3	CANAL ING. EMILIO MITRE	42,2	100	-13,20		21-23y24/07/2020
46,3	49,8	CANAL ING. EMILIO MITRE	47,0	100	-11,00		21-23y24/07/2020
RIO PARANÁ DE LAS PALMAS							
49,8	58,4	ISLA LUCHA	56,2	140	-11,40		26y27/02/2020
58,4	84,8	EV. ISLA LUCHA / TORDILLO	61,2	124	-12,00		14/02/2020
84,8	86,9	VUELTA DEL TORDILLO	86,1	166	-11,90		13/02/2020
86,9	88,6	EV. TORDILLO / HINOJO	88,0	190	-11,70		13/02/2020
88,6	90,4	VUELTA DEL HINOJO	88,7	222	-12,20		13/02/2020
90,4	92,2	EV. HINOJO / CAMPANA	91,6	183	-13,40		13/02/2020
92,2	99,0	VUELTA CAMPANA	94,3	165	-11,40		12y13/02/2020
99,0	99,7	EV. CAMPANA / VUELTA DEL ESTE	99,0	166	-12,18		12/02/2020
99,7	103,5	VUELTA DEL ESTE	100,4	258	-11,70		04/06/2020
103,5	112,4	EV. DEL ESTE / LOS BARBONES	107,4	121	-11,60		31/05/2020
112,4	121,3	VUELTA DE LOS BARBONES	119,7	116	-11,80		02/06/2020
121,3	125,0	EV. BARBONES / SAN ANTONIO	124,5	116	-12,30		30/05/2020
125,0	128,0	VUELTA SAN ANTONIO	126,5	237	-12,20		30/05/2020
128,0	128,9	EV. SAN ANTONIO / AB.LAS LIMAS	128,9	166	-14,10		10/02/2020
128,9	132,0	VUELTA ABAJO LAS LIMAS	129,7	166	-12,50		03/06/2020
132,0	133,7	VUELTA LAS LIMAS	132,8	214	-12,30		03/06/2020
133,7	134,5	EV. LAS LIMAS / DEL PELADO	133,8	200	-14,70		02/06/2020
134,5	137,1	VUELTA DEL PELADO	136,0	223	-12,00		02/06/2020
137,1	139,3	EV. DEL PELADO / LOS PATOS	138,8	140	-12,60		02/06/2020
139,3	146,4	VUELTA LOS PATOS	142,0	187	-12,00		03/06/2020
146,4	157,0	CANCHA LARGA	154,8	174	-11,50		01/06/2020
157,0	159,3	ZANJA MERCADAL	157,6	193	-12,10		29/05/2020
159,3	173,7	ANGOSTURA DE LA ISLETA	166,8	152	-12,00	 (E)	28y29/05/2020
173,7	175,3	ANGOSTURA DE LA BASE	174,8	172	-11,80	 (E)	27/05/2020
175,3	180,4	BIFURCACION	179,2	155	-11,80		26/05/2020
RIO PARANÁ							
234,1	276,0	EP. BIFURCACION/AB.LOS RATONES	258,7	116	-11,90		26-27y31/07 y 01/08/20

KM DESDE	KM HASTA	DENOMINACIÓN	KM CRÍTICO APROX.	ANCHO CANAL (m)	PROF. AL CERO (m)	ALT. HIDROM. (m)	PROF. EFECTIVA (m)	OBSERVACIONES	FECHA ÚLTIMO RELEVAMIENTO
276,0	286,6	EP. BIFURCACION / AB.LOS RATONES	283,5	116	-11,70	0,92	12,62		26y27/07/2020
286,6	290,3	ABAJOS RATONES	289,2	116	-10,30	0,94	11,24	 (F)	30/07/2020
290,3	292,5	EP. AB.LOS RATONES / LOS RATONES	292,5	116	-10,90	0,95	11,85		26/07/2020
292,5	296,4	LOS RATONES	294,8	116	-10,50	0,96	11,46		26/07/2020
296,4	308,5	EP. LOS RATONES / ARRIBA OBLIGADO	308,4	116	-10,50	1,00	11,50		26y27/07/2020
308,5	313,0	ARRIBA OBLIGADO	310,9	116	-10,40	1,01	11,41		30/07/2020
313,0	315,0	EP. ARRIBA OBLIGADO/AB.LAS HERMANAS	314,9	116	-10,60	1,02	11,62		27/07/2020
315,0	317,0	ABAJOS HERMANAS B.I.	315,7	116	-10,40	1,02	11,42		29/07/2020
317,0	319,9	EP. AB.LAS HERMANAS / LAS HERMANAS	319,5	116	-9,90	1,03	10,93	 (F)	29/07/2020
319,9	325,3	LAS HERMANAS B.I.	320,2	116	-10,20	1,04	11,24		29/07/2020
325,3	330,2	EP. LAS HERMANAS B.I / CORT. ISLA NUEVA	329,7	116	-11,80	1,11	12,91		27y28/07/2020
330,2	344,0	CORTADA ISLA NUEVA	338,0	116	-10,30	1,21	11,51		28/07/2020
344,0	351,3	EP.CORTADA ISLA NUEVA / YAGUARON	344,3	116	-10,10	1,29	11,39		24/07/2020
351,3	358,8	YAGUARON	358,0	116	-9,90	1,38	11,28		24/07/2020
358,8	380,9	EP. YAGUARON / PARAGUAYO	374,2	116	-10,20	1,37	11,57		22y23/07/2020
380,9	392,2	PARAGUAYO	388,9	116	-10,00	1,42	11,42		21y22/07/2020
392,2	398,4	EP. PARAGUAYO / AB. ALVEAR	397,5	116	-10,00	1,44	11,44		21/07/2020
398,4	400,4	ABAJOS ALVEAR	399,5	116	-9,90	1,45	11,35		20/07/2020
400,4	403,4	EP. AB. ALVEAR/ALVEAR	401,0	116	-9,70	1,45	11,15		20/07/2020
403,4	408,7	ALVEAR	408,2	116	-9,90	1,48	11,38		20/07/2020
408,7	412,7	EP. ALVEAR/C. MUELLES PTO. ROSARIO	410,3	116	-9,70	1,48	11,18		17/07/2020
412,7	418,5	C.MUELLES PUERTO ROSARIO	417,7	200	-9,80	1,50	11,30		17/07/2020
418,5	429,3	EP. C.DE LOS MUELLES / BORGHI	418,6	200	-10,10	1,50	11,60		16/07/2020
429,3	438,9	BORGHI	435,6	116	-9,70	1,54	11,24		16/07/2020
438,9	449,8	EP. BORGHI/BELLA VISTA	449,7	116	-10,10	1,56	11,66		15/07/2020
449,8	452,1	BELLA VISTA	451,6	116	-9,80	1,57	11,37		15/07/2020
452,1	460,0	EP. BELLA VISTA / AB. CORRENTOSO	452,2	116	-9,60	1,57	11,17		15/07/2020
460,0	472,3	EP. BELLA VISTA / AB. CORRENTOSO	470,5	116	-6,80	1,61	8,41		7y8/07/2020
472,3	475,3	ABAJOS CORRENTOSO	474,9	116	-6,80	1,61	8,41		08/07/2020
475,3	490,5	EP. AB. CORRENTOSO / PARANACITO	479,1	116	-6,30	1,62	7,92		7y8/07/2020
490,5	494,5	PARANACITO	494,0	116	-6,10	1,65	7,75		07/07/2020
494,5	503,0	EP. PARANACITO / TACUANI	494,9	116	-6,30	1,65	7,95		07/07/2020
503,0	521,6	TACUANI	520,9	116	-6,20	1,71	7,91	 (A)	06/07/2020
521,6	531,6	ABAJOS DIAMANTE	526,8	116	-6,00	1,72	7,72		04/07/2020
531,6	542,2	LOS CHIVOS	537,1	116	-6,90	1,71	8,61		04/07/2020
542,2	553,2	RAIGONES	552,6	116	-6,10	1,64	7,74		03/07/2020
553,2	564,4	EP. RAIGONES/PARACAO	561,2	116	-6,80	1,60	8,40		03/07/2020
564,4	568,8	PARACAO	567,4	116	-8,10	1,57	9,67		03/07/2020
568,8	571,8	EP. PARACAO / ANIMAS	570,9	116	-8,90	1,56	10,46		03/07/2020
571,8	574,5	ANIMAS	573,5	116	-5,90	1,55	7,45		02/07/2020
574,5	578,9	EP. ANIMAS / TRAGADERO	576,8	116	-6,90	1,53	8,43		02/07/2020
578,9	584,0	TRAGADERO	581,5	116	-6,00	1,51	7,51		1y2/07/2020

 (A) DRAGA A. NUÑEZ CABEÇA DE VACA OPERANDO  (B) DRAGA MANZANILLO II A LA ORDEN  (C) DRAGA CAP.NUÑEZ A LA ORDEN
 (D) DRAGA AMERICO VESPUCCI A LA ORDEN  (E) DRAGA GIOVANNI VENTURI OPERANDO  (F) DRAGA HENRI PITOT OPERANDO

NOTA: Se emite en página web www.argentina.gov.ar/puertos-vias-navegables-y-marina-mercante