






**ALTURAS HIDROMÉTRICAS** 20 de mayo de 2020







PARANÁ	0,14
DIAMANTE	0,47
SAN MARTÍN	0,12
ROSARIO	0,16
VILLA CONSTITUCIÓN	0,08
SAN NICOLAS	0,14
RAMALLO	-0,01
SAN PEDRO	-0,08

**SUBSECRETARÍA DE PUERTOS, VÍAS NAVEGABLES Y MARINA MERCANTE**  
**DIRECCIÓN NACIONAL DE CONTROL DE PUERTOS Y VÍAS NAVEGABLES**  
**RÍO DE LA PLATA - RÍO PARANÁ**  
**RUTA DE ULTRAMAR**

PROFUNDIDADES MÍNIMAS DÍA: 20 de mayo de 2020

KM DESDE	KM HASTA	DENOMINACIÓN (Afectado a Régimen de Mareas)	KM CRÍTICO APROX.	ANCHO CANAL (m)	PROF. AL CERO (m)	OBSERVACIONES	FECHA ÚLTIMO RELEVAMIENTO
<b>RÍO DE LA PLATA</b>							
239,1	121,0	CANAL PUNTA INDIÓ	188,5	160	-10,50	 (E)	03,21,22y29/03/2020
121,0	81,0	CANAL INTERMEDIO	82,9	100	-10,50		19/02/2020
81,0	57,0	PASO BANCO CHICO	58,4	100	-10,80		31/01/2020
57,0	37,0	RADA EXTERIOR	50,3	100	-11,40		28y29/01/2020
37,0	12,0	C. ACC. PTO. BUENOS AIRES	13,5	100	-10,70		27y28/01/2020
12,0	42,0	CANAL ING. EMILIO MITRE	12,1	100	-10,60		20-21y23/01/2020
42,0	46,3	CANAL ING. EMILIO MITRE	44,8	100	-12,50		20-21y23/01/2020
46,3	49,8	CANAL ING. EMILIO MITRE	47,4	100	-10,80		20-21y23/01/2020
<b>RÍO PARANÁ DE LAS PALMAS</b>							
49,8	58,4	ISLA LUCHA	56,2	140	-11,40		26y27/02/2020
58,4	84,8	EV. ISLA LUCHA / TORDILLO	61,2	124	-12,00		14/02/2020
84,8	86,9	VUELTA DEL TORDILLO	86,1	166	-11,90		13/02/2020
86,9	88,6	EV. TORDILLO / HINOJO	88,0	190	-11,70		13/02/2020
88,6	90,4	VUELTA DEL HINOJO	88,7	222	-12,20		13/02/2020
90,4	92,2	EV. HINOJO / CAMPANA	91,6	183	-13,40		13/02/2020
92,2	99,0	VUELTA CAMPANA	94,3	165	-11,40		12y13/02/2020
99,0	99,7	EV. CAMPANA / VUELTA DEL ESTE	99,0	166	-12,18		12/02/2020
99,7	103,5	VUELTA DEL ESTE	100,5	259	-11,70		12/02/2020
103,5	112,4	EV. DEL ESTE / LOS BARBONES	107,4	122	-12,00		12/02/2020
112,4	121,3	VUELTA DE LOS BARBONES	120,0	205	-12,00		11/02/2020
121,3	125,0	EV. BARBONES / SAN ANTONIO	121,4	181	-12,60		11/02/2020
125,0	128,0	VUELTA SAN ANTONIO	126,4	237	-12,00		10y11/02/2020
128,0	128,9	EV. SAN ANTONIO / AB.LAS LIMAS	128,9	166	-14,10		10/02/2020
128,9	132,0	VUELTA ABAJO LAS LIMAS	131,7	189	-12,10		10/02/2020
132,0	133,7	VUELTA LAS LIMAS	132,8	214	-12,10		10/02/2020
133,7	134,5	EV. LAS LIMAS / DEL PELADO	134,4	206	-14,70		10/02/2020
134,5	137,1	VUELTA DEL PELADO	136,1	228	-12,00		10/02/2020
137,1	139,3	EV. DEL PELADO / LOS PATOS	139,4	147	-12,50		07/02/2020
139,3	146,4	VUELTA LOS PATOS	141,8	186	-11,80		06y07/02/2020
146,4	157,0	CANCHA LARGA	155,6	174	-11,70		05y06/02/2020
157,0	159,3	ZANJA MERCADAL	157,4	189	-11,90		05/02/2020
159,3	173,7	ANGOSTURA DE LA ISLETA	171,6	140	-11,90	 (F)	04/02/2020
173,7	175,3	ANGOSTURA DE LA BASE	174,2	172	-11,60		03/02/2020
175,3	180,4	BIFURCACION	179,2	155	-11,70		03y04/02/2020
<b>RÍO PARANÁ</b>							
234,1	276,0	EP. BIFURCACION/AB.LOS RATONES	258,9	116	-11,60		19-21-22-23y25/03/2020

KM DESDE	KM HASTA	DENOMINACIÓN	KM CRÍTICO APROX.	ANCHO CANAL (m)	PROF. AL CERO (m)	ALT. HIDROM. (m)	PROF. EFECTIVA (m)	OBSERVACIONES	FECHA ÚLTIMO RELEVAMIENTO
276,0	286,6	EP. BIFURCACION / AB.LOS RATONES	276,0	116	-11,40	-0,08	11,32		19/03/2020
286,6	290,3	ABAJO LOS RATONES	288,9	116	-10,00	-0,06	9,94		12/05/2020
290,3	292,5	EP. AB.LOS RATONES / LOS RATONES	292,6	116	-10,70	-0,06	10,64		18/03/2020
292,5	296,4	LOS RATONES	295,2	116	-10,10	-0,05	10,05		16/03/2019
296,4	308,5	EP. LOS RATONES / ARRIBA OBLIGADO	308,3	116	-10,30	-0,03	10,27		13y16/03/2020
308,5	313,0	ARRIBA OBLIGADO	309,7	116	-10,20	-0,03	10,17		08/05/2020
313,0	315,0	EP. ARRIBA OBLIGADO/AB.LAS HERMANAS	314,9	116	-10,30	-0,02	10,28		08/05/2020
315,0	317,0	ABAJO LAS HERMANAS B.I.	315,7	116	-10,00	-0,02	9,98		08/05/2020
317,0	319,9	EP. AB.LAS HERMANAS / LAS HERMANAS	319,3	116	-10,00	-0,02	9,98		11/03/2020
319,9	325,3	LAS HERMANAS B.I.	321,4	118	-9,90	-0,02	9,88		13/05/2020
325,3	330,2	EP. LAS HERMANAS B.I / CORT. ISLA NUEVA	325,4	116	-12,20	-0,01	12,19		09/03/2020
330,2	344,0	CORTADA ISLA NUEVA	339,7	116	-10,10	0,07	10,17		5y6/03/2020
344,0	351,3	EP.CORTADA ISLA NUEVA / YAGUARON	349,2	116	-10,40	0,12	10,52		04/03/2020
351,3	358,8	YAGUARON	357,5	116	-9,80	0,12	9,92		18/04/2020
358,8	380,9	EP. YAGUARON / PARAGUAYO	374,6	116	-10,90	0,09	10,99		28-02y02/03/2020
380,9	392,2	PARAGUAYO	387,9	116	-9,60	0,11	9,71		16/05/2020
392,2	398,4	EP. PARAGUAYO / AB. ALVEAR	397,4	116	-9,60	0,13	9,73		11/04/2020
398,4	400,4	ABAJO ALVEAR	399,7	116	-9,70	0,13	9,83	 (B)	01/05/2020
400,4	403,4	EP. AB. ALVEAR/ALVEAR	402,3	116	-9,70	0,14	9,84		12/05/2020
403,4	408,7	ALVEAR	408,6	116	-9,60	0,15	9,75	 (B)	01/05/2020
408,7	412,7	EP. ALVEAR/C. MUELLES PTO. ROSARIO	409,6	116	-9,90	0,15	10,05		14/02/2020
412,7	418,5	C.MUELLES PUERTO ROSARIO	415,0	200	-9,60	0,16	9,76		16/05/2020
418,5	429,3	EP. C.DE LOS MUELLES / BORGHI	418,6	200	-9,70	0,16	9,86		17/02/2020
429,3	438,9	BORGHI	436,9	116	-9,60	0,13	9,73		18/05/2020
438,9	449,8	EP. BORGHI/BELLA VISTA	449,7	116	-9,70	0,13	9,83		11y12/02/2020
449,8	452,1	BELLA VISTA	451,0	116	-9,50	0,13	9,63	 (A)	04/05/2020
452,1	460,0	EP. BELLA VISTA / AB. CORRENTOSO	453,8	116	-9,40	0,14	<b>9,54</b>		26/04/2020
460,0	472,3	EP. BELLA VISTA / AB. CORRENTOSO	472,3	116	-6,20	0,22	6,42		26/04/2020
472,3	475,3	ABAJO CORRENTOSO	472,5	116	-5,70	0,22	5,92		24/04/2020
475,3	490,5	EP. AB. CORRENTOSO / PARANACITO	480,0	116	-6,50	0,25	6,75		24/04/2020
490,5	494,5	PARANACITO	494,3	116	-5,60	0,31	<b>5,91</b>		24/04/2020
494,5	503,0	EP. PARANACITO / TACUANI	494,5	116	-6,40	0,31	6,71		23/04/2020
503,0	521,6	TACUANI	510,0	116	-5,60	0,38	5,98		22y23/04/2020
521,6	531,6	ABAJO DIAMANTE	526,2	116	-6,20	0,44	6,64		22/04/2020
531,6	542,2	LOS CHIVOS	537,2	116	-7,00	0,45	7,45		21/04/2020
542,2	553,2	RAIGONES	547,9	116	-5,70	0,40	6,10		21/04/2020
553,2	564,4	EP. RAIGONES/PARACAO	561,3	116	-7,10	0,33	7,43		20/04/2020
564,4	568,8	PARACAO	567,5	116	-7,80	0,30	8,10		18/04/2020
568,8	571,8	EP. PARACAO / ANIMAS	569,7	116	-9,70	0,29	9,99		18/04/2020
571,8	574,5	ANIMAS	573,6	116	-6,00	0,27	6,27		18/04/2020
574,5	578,9	EP. ANIMAS / TRAGADERO	578,7	116	-6,30	0,25	6,55		18/04/2020
578,9	584,0	TRAGADERO	580,8	116	-6,10	0,24	6,34		18/04/2020

 (A) DRAGA A. NUÑEZ CABEÇA DE VACA OPERANDO      (B) DRAGA MANZANILLO II OPERANDO      (C) DRAGA CAP.NUÑEZ A LA ORDEN  
 (D) DRAGA IBN BATTUTA DESMOVILIZADA      (E) DRAGA GIOVANNI VENTURI OPERANDO      (F) DRAGA HENRI PITOT OPERANDO

NOTA: Se emite en página web [www.argentina.gov.ar/puertos-vias-navegables-y-marina-mercante](http://www.argentina.gov.ar/puertos-vias-navegables-y-marina-mercante)