




PARANÁ 0,52
 DIAMANTE 0,81
 SAN MARTÍN 0,58
 ROSARIO 0,55
 VILLA CONSTITUCIÓN 0,52
 SAN NICOLAS 0,58
 RAMALLO 0,45
 SAN PEDRO 0,33



SUBSECRETARÍA DE PUERTOS, VÍAS NAVEGABLES Y MARINA MERCANTE
DIRECCIÓN NACIONAL DE CONTROL DE PUERTOS Y VÍAS NAVEGABLES







RÍO DE LA PLATA - RÍO PARANÁ

RUTA DE ULTRAMAR

PROFUNDIDADES MÍNIMAS DÍA: 08 de mayo de 2020

KM DESDE	KM HASTA	DENOMINACIÓN (Afectado a Régimen de Mareas)	KM CRÍTICO APROX.	ANCHO CANAL (m)	PROF. AL CERO (m)	OBSERVACIONES	FECHA ÚLTIMO RELEVAMIENTO
RIO DE LA PLATA							
239,1	121,0	CANAL PUNTA INDI	188,5	160	-10,50	 (E)	03,21,22y29/03/2020
121,0	81,0	CANAL INTERMEDIO	82,9	100	-10,50		19/02/2020
81,0	57,0	PASO BANCO CHICO	58,4	100	-10,80		31/01/2020
57,0	37,0	RADA EXTERIOR	50,3	100	-11,40		28y29/01/2020
37,0	12,0	C. ACC. PTO.BUENOS AIRES	13,5	100	-10,70		27y28/01/2020
12,0	42,0	CANAL ING. EMILIO MITRE	12,1	100	-10,60	 (D)  (F)	20-21y23/01/2020
42,0	46,3	CANAL ING. EMILIO MITRE	44,8	100	-12,50		20-21y23/01/2020
46,3	49,8	CANAL ING. EMILIO MITRE	47,4	100	-10,80		20-21y23/01/2020
RIO PARANÁ DE LAS PALMAS							
49,8	58,4	ISLA LUCHA	56,2	140	-11,40		26y27/02/2020
58,4	84,8	EV. ISLA LUCHA / TORDILLO	61,2	124	-12,00		14/02/2020
84,8	86,9	VUELTA DEL TORDILLO	86,1	166	-11,90		13/02/2020
86,9	88,6	EV. TORDILLO / HINOJO	88,0	190	-11,70		13/02/2020
88,6	90,4	VUELTA DEL HINOJO	88,7	222	-12,20		13/02/2020
90,4	92,2	EV. HINOJO / CAMPANA	91,6	183	-13,40		13/02/2020
92,2	99,0	VUELTA CAMPANA	94,3	165	-11,40		12y13/02/2020
99,0	99,7	EV. CAMPANA / VUELTA DEL ESTE	99,0	166	-12,18		12/02/2020
99,7	103,5	VUELTA DEL ESTE	100,5	259	-11,70		12/02/2020
103,5	112,4	EV. DEL ESTE / LOS BARBONES	107,4	122	-12,00		12/02/2020
112,4	121,3	VUELTA DE LOS BARBONES	120,0	205	-12,00		11/02/2020
121,3	125,0	EV. BARBONES / SAN ANTONIO	121,4	181	-12,60		11/02/2020
125,0	128,0	VUELTA SAN ANTONIO	126,4	237	-12,00		10y11/02/2020
128,0	128,9	EV. SAN ANTONIO / AB.LAS LIMAS	128,9	166	-14,10		10/02/2020
128,9	132,0	VUELTA ABAJO LAS LIMAS	131,7	189	-12,10		10/02/2020
132,0	133,7	VUELTA LAS LIMAS	132,8	214	-12,10		10/02/2020
133,7	134,5	EV. LAS LIMAS / DEL PELADO	134,4	206	-14,70		10/02/2020
134,5	137,1	VUELTA DEL PELADO	136,1	228	-12,00		10/02/2020
137,1	139,3	EV. DEL PELADO / LOS PATOS	139,4	147	-12,50		07/02/2020
139,3	146,4	VUELTA LOS PATOS	141,8	186	-11,80		06y07/02/2020
146,4	157,0	CANCHA LARGA	155,6	174	-11,70		05y06/02/2020
157,0	159,3	ZANJA MERCADAL	157,4	189	-11,90		05/02/2020
159,3	173,7	ANGOSTURA DE LA ISLETA	171,6	140	-11,90		04/02/2020
173,7	175,3	ANGOSTURA DE LA BASE	174,2	172	-11,60		03/02/2020
175,3	180,4	BIFURCACION	179,2	155	-11,70		03y04/02/2020
RIO PARANÁ							
234,1	276,0	EP. BIFURCACION/AB.LOS RATONES	258,9	116	-11,60		19-21-22-23y25/03/2020

KM DESDE	KM HASTA	DENOMINACIÓN	KM CRÍTICO APROX.	ANCHO CANAL (m)	PROF. AL CERO (m)	ALT. HIDROM. (m)	PROF. EFECTIVA (m)	OBSERVACIONES	FECHA ÚLTIMO RELEVAMIENTO
276,0	286,6	EP. BIFURCACION / AB.LOS RATONES	276,0	116	-11,40	0,33	11,73		19/03/2020
286,6	290,3	ABAJO LOS RATONES	288,9	116	-9,90	0,36	10,26		18/03/2020
290,3	292,5	EP. AB.LOS RATONES / LOS RATONES	292,6	116	-10,70	0,37	11,07		18/03/2020
292,5	296,4	LOS RATONES	295,2	116	-10,10	0,38	10,48		16/03/2019
296,4	308,5	EP. LOS RATONES / ARRIBA OBLIGADO	308,3	116	-10,30	0,41	10,71		13y16/03/2020
308,5	313,0	ARRIBA OBLIGADO	309,6	116	-9,80	0,41	10,21		12y13/03/2020
313,0	315,0	EP. ARRIBA OBLIGADO/AB.LAS HERMANAS	314,9	116	-10,80	0,43	11,23		12/03/2020
315,0	317,0	ABAJO LAS HERMANAS B.I.	315,5	116	-10,00	0,43	10,43		25/03/2020
317,0	319,9	EP. AB.LAS HERMANAS / LAS HERMANAS	319,3	116	-10,00	0,44	10,44		11/03/2020
319,9	325,3	LAS HERMANAS B.I.	321,4	118	-9,90	0,44	10,34	 (C)	15/04/2020
325,3	330,2	EP. LAS HERMANAS B.I / CORT. ISLA NUEVA	325,4	116	-12,20	0,45	12,65		09/03/2020
330,2	344,0	CORTADA ISLA NUEVA	339,7	116	-10,10	0,52	10,62		5y6/03/2020
344,0	351,3	EP.CORTADA ISLA NUEVA / YAGUARON	349,2	116	-10,40	0,56	10,96		04/03/2020
351,3	358,8	YAGUARON	357,5	116	-9,80	0,56	10,36		18/04/2020
358,8	380,9	EP. YAGUARON / PARAGUAYO	374,6	116	-10,90	0,52	11,42		28-02y02/03/2020
380,9	392,2	PARAGUAYO	388,8	116	-9,50	0,53	10,03		08/05/2020
392,2	398,4	EP. PARAGUAYO / AB. ALVEAR	397,4	116	-9,60	0,54	10,14		11/04/2020
398,4	400,4	ABAJO ALVEAR	399,7	116	-9,70	0,54	10,24	 (A)	01/05/2020
400,4	403,4	EP. AB. ALVEAR/ALVEAR	402,0	116	-9,40	0,54	9,94		06/05/2020
403,4	408,7	ALVEAR	408,6	116	-9,60	0,55	10,15		01/05/2020
408,7	412,7	EP. ALVEAR/C. MUELLES PTO. ROSARIO	409,6	116	-9,90	0,55	10,45		14/02/2020
412,7	418,5	C.MUELLES PUERTO ROSARIO	415,1	200	-9,50	0,55	10,05		27/04/2020
418,5	429,3	EP. C.DE LOS MUELLES / BORGHI	418,6	200	-9,70	0,55	10,25		17/02/2020
429,3	438,9	BORGHI	437,9	116	-9,50	0,57	10,07		03/05/2020
438,9	449,8	EP. BORGHI/BELLA VISTA	449,7	116	-9,70	0,58	10,28		11y12/02/2020
449,8	452,1	BELLA VISTA	451,0	116	-9,50	0,59	10,09		04/05/2020
452,1	460,0	EP. BELLA VISTA / AB. CORRENTOSO	453,8	116	-9,40	0,60	10,00		26/04/2020
460,0	472,3	EP. BELLA VISTA / AB. CORRENTOSO	472,3	116	-6,20	0,65	6,85		26/04/2020
472,3	475,3	ABAJO CORRENTOSO	472,5	116	-5,70	0,65	6,35		24/04/2020
475,3	490,5	EP. AB. CORRENTOSO / PARANACITO	480,0	116	-6,50	0,67	7,17		24/04/2020
490,5	494,5	PARANACITO	494,3	116	-5,60	0,71	6,31		24/04/2020
494,5	503,0	EP. PARANACITO / TACUANI	494,5	116	-6,40	0,71	7,11		23/04/2020
503,0	521,6	TACUANI	510,0	116	-5,60	0,75	6,35		22y23/04/2020
521,6	531,6	ABAJO DIAMANTE	526,2	116	-6,20	0,79	6,99		22/04/2020
531,6	542,2	LOS CHIVOS	537,2	116	-7,00	0,79	7,79		21/04/2020
542,2	553,2	RAIGONES	547,9	116	-5,70	0,75	6,45		21/04/2020
553,2	564,4	EP. RAIGONES/PARACAO	561,3	116	-7,10	0,69	7,79		20/04/2020
564,4	568,8	PARACAO	567,5	116	-7,80	0,66	8,46		18/04/2020
568,8	571,8	EP. PARACAO / ANIMAS	569,7	116	-9,70	0,65	10,35		18/04/2020
571,8	574,5	ANIMAS	573,6	116	-6,00	0,64	6,64		18/04/2020
574,5	578,9	EP. ANIMAS / TRAGADERO	578,7	116	-6,30	0,62	6,92		18/04/2020
578,9	584,0	TRAGADERO	580,8	116	-6,10	0,61	6,71		18/04/2020

 (A) DRAGA A. NUÑEZ CABEÇA DE VACA OPERANDO  (B) DRAGA MANZANILLO II EN MANT.  (C) DRAGA CAP.NUÑEZ OPERANDO
 (D) DRAGA IBN BATTUTA OPERANDO  (E) DRAGA GIOVANNI VENTURI OPERANDO  (F) DRAGA HENRI PITOT OPERANDO

NOTA: Se emite en página web www.argentina.gov.ar/puertos-vias-navegables-y-marina-mercante