

**ALTURAS HIDROMÉTRICAS** 25 de abril de 2020


PARANÁ	0.46
DIAMANTE	0.81
SAN MARTÍN	0.50
ROSARIO	0.47
VILLA CONSTITUCIÓN	0.35
SAN NICOLAS	0.45
RAMALLO	0.25
SAN PEDRO	0.30



**SUBSECRETARÍA DE PUERTOS, VÍAS NAVEGABLES Y MARINA MERCANTE**  
**DIRECCIÓN NACIONAL DE CONTROL DE PUERTOS Y VÍAS NAVEGABLES**

**RÍO DE LA PLATA - RÍO PARANÁ**

**RTA DE ULTRAMAR**

PROFUNDIDADES MÍNIMAS DÍA: 25 de abril de 2020

KM DESDE	KM HASTA	DENOMINACIÓN (Afectado a Régimen de Mareas)	KM CRÍTICO APROX.	ANCHO CANAL (m)	PROF. AL CERRO (m)	OBSERVACIONES	FECHA ÚLTIMO RELEVAMIENTO
<b>RÍO DE LA PLATA</b>							
239.1	121.0	CANAL PUNTA INDIO	188.5	160	-10.50		03.21,22y29/03/2020
121.0	81.0	CANAL INTERMEDIO	82.9	100	-10.50		19/02/2020
81.0	57.0	PASO BANCO CHICO	58.4	100	-10.80		31/01/2020
57.0	37.0	RADA EXTERIOR	50.3	100	-11.40		28y29/01/2020
37.0	12.0	C. ACC. PTO.BUENOS AIRES	13.5	100	-10.70		27y28/01/2020
12.0	42.0	CANAL ING. EMILIO MITRE	12.1	100	-10.60		20-21y23/01/2020
42.0	46.3	CANAL ING. EMILIO MITRE	44.8	100	-12.50		20-21y23/01/2020
46.3	49.8	CANAL ING. EMILIO MITRE	47.4	100	-10.80		20-21y23/01/2020
<b>RÍO PARANÁ DE LAS PALMAS</b>							
49.8	58.4	ISLA LUCHA	56.2	140	-11.40		26y27/02/2020
58.4	84.8	EV. ISLA LUCHA / TORDILLO	61.2	124	-12.00		14/02/2020
84.8	86.9	VUELTA DEL TORDILLO	86.1	166	-11.90		13/02/2020
86.9	88.6	EV. TORDILLO / HINOJO	88.0	190	-11.70		13/02/2020
88.6	90.4	VUELTA DEL HINOJO	88.7	222	-12.20		13/02/2020
90.4	92.2	EV. HINOJO / CAMPANA	91.6	183	-13.40		13/02/2020
92.2	99.0	VUELTA CAMPANA	94.3	165	-11.40		12y13/02/2020
99.0	99.7	EV. CAMPANA / VUELTA DEL ESTE	99.0	166	-12.18		12/02/2020
99.7	103.5	VUELTA DEL ESTE	100.5	259	-11.70		12/02/2020
103.5	112.4	EV. DEL ESTE / LOS BARBONES	107.4	122	-12.00		12/02/2020
112.4	121.3	VUELTA DE LOS BARBONES	120.0	205	-12.00		11/02/2020
121.3	125.0	EV. BARBONES / SAN ANTONIO	121.4	181	-12.60		11/02/2020
125.0	128.0	VUELTA SAN ANTONIO	126.4	237	-12.00		10y11/02/2020
128.0	128.9	EV. SAN ANTONIO / AB.LAS LIMAS	128.9	166	-14.10		10/02/2020
128.9	132.0	VUELTA ABAJO LAS LIMAS	131.7	189	-12.10		10/02/2020
132.0	133.7	VUELTA LAS LIMAS	132.8	214	-12.10		10/02/2020
133.7	134.5	EV. LAS LIMAS / DEL PELADO	134.4	206	-14.70		10/02/2020
134.5	137.1	VUELTA DEL PELADO	136.1	228	-12.00		10/02/2020
137.1	139.3	EV. DEL PELADO / LOS PATOS	139.4	147	-12.50		07/02/2020
139.3	146.4	VUELTA LOS PATOS	141.8	186	-11.80		06y07/02/2020
146.4	157.0	CANCHA LARGA	155.6	174	-11.70		05y06/02/2020
157.0	159.3	ZANJA MERCADAL	157.4	189	-11.90		05/02/2020
159.3	173.7	ANGOSTURA DE LA ISLETA	171.6	140	-11.90		04/02/2020
173.7	175.3	ANGOSTURA DE LA BASE	174.2	172	-11.60		03/02/2020
175.3	180.4	BIFURCACION	179.2	155	-11.70		03y04/02/2020
<b>RÍO PARANÁ</b>							
234.1	276.0	EP. BIFURCACION/AB.LOS RATONES	258.9	116	-11.60		19-21-22-23y25/03/2020

KM DESDE	KM HASTA	DENOMINACIÓN	KM CRÍTICO APROX.	ANCHO CANAL (m)	PROF. AL CERRO (m)	ALT. HIDROM. (m)	PROF. EFECTIVA (m)	OBSERVACIONES	FECHA ÚLTIMO RELEVAMIENTO
276.0	286.6	EP. BIFURCACION / AB.LOS RATONES	276.0	116	-11.40	0.30	11.70		19/03/2020
286.6	290.3	ABAJOS RATONES	288.9	116	-9.90	0.29	10.19		18/03/2020
290.3	292.5	EP. AB.LOS RATONES / LOS RATONES	292.6	116	-10.70	0.28	10.98		18/03/2020
292.5	296.4	LOS RATONES	295.2	116	-10.10	0.28	10.38		16/03/2019
296.4	308.5	EP. LOS RATONES / ARRIBA OBLIGADO	308.3	116	-10.30	0.27	10.57		13y16/03/2020
308.5	313.0	ARRIBA OBLIGADO	309.6	116	-9.80	0.27	10.07		12y13/03/2020
313.0	315.0	EP. ARRIBA OBLIGADO/AB.LAS HERMANAS	314.9	116	-10.80	0.26	11.06		12/03/2020
315.0	317.0	ABAJOS HERMANAS B.I.	316.6	116	-9.90	0.26	10.16		25/03/2020
317.0	319.9	EP. AB.LAS HERMANAS / LAS HERMANAS	318.6	116	-9.80	0.26	10.06		11/03/2020
319.9	325.3	LAS HERMANAS B.I.	321.4	118	-9.90	0.25	10.15		15/04/2020
325.3	330.2	EP. LAS HERMANAS B.I./ CORT. ISLA NUEVA	325.4	116	-12.20	0.25	12.45		09/03/2020
330.2	344.0	CORTADA ISLA NUEVA	339.7	116	-10.10	0.36	10.46		5y6/03/2020
344.0	351.3	EP.CORTADA ISLA NUEVA / YAGUARON	349.2	116	-10.40	0.42	10.82		04/03/2020
351.3	358.8	YAGUARON	357.5	116	-9.80	0.42	10.22		18/04/2020
358.8	380.9	EP. YAGUARON / PARAGUAYO	374.6	116	-10.90	0.37	11.27		28-02y02/03/2020
380.9	392.2	PARAGUAYO	389.0	116	-9.70	0.40	10.10		15/04/2020
392.2	398.4	EP. PARAGUAYO / AB. ALVEAR	397.4	116	-9.60	0.42	10.02		11/04/2020
398.4	400.4	ABAJOS ALVEAR	400.1	116	-9.40	0.43	9.83		10/04/2020
400.4	403.4	EP. AB. ALVEAR/ALVEAR	401.8	116	-9.50	0.43	9.93		08/04/2020
403.4	408.7	ALVEAR	407.7	116	-9.40	0.45	9.85		22/04/2020
408.7	412.7	EP. ALVEAR/C. MUELLES PTO. ROSARIO	409.6	116	-9.90	0.45	10.35		14/02/2020
412.7	418.5	C.MUELLES PUERTO ROSARIO	414.9	200	-9.30	0.47	<b>9.77</b>		03/04/2020
418.5	429.3	EP. C.DE LOS MUELLES / BORGHI	418.6	200	-9.70	0.47	10.17		17/02/2020
429.3	438.9	BORGHI	437.9	116	-9.50	0.49	9.99		21/04/2020
438.9	449.8	EP. BORGHI/BELLA VISTA	449.7	116	-9.70	0.51	10.21		11y12/02/2020
449.8	452.1	BELLA VISTA	451.0	116	-9.30	0.51	9.81		22/04/2020
452.1	460.0	EP. BELLA VISTA / AB. CORRENTOSO	453.4	100	-9.40	0.52	9.92		08/04/2020
460.0	472.3	EP. BELLA VISTA / AB. CORRENTOSO	470.4	116	-7.50	0.58	8.08		13/01/2020
472.3	475.3	ABAJOS CORRENTOSO	474.0	116	-6.30	0.59	6.89		13/01/2020
475.3	490.5	EP. AB. CORRENTOSO / PARANACITO	480.4	116	-6.80	0.62	7.42		06/01/2020
490.5	494.5	PARANACITO	493.5	116	-6.40	0.67	7.07		12/01/2020
494.5	503.0	EP. PARANACITO / TACUANI	494.5	116	-6.50	0.67	7.17		06/01/2020
503.0	521.6	TACUANI	508.3	116	-5.60	0.72	<b>6.32</b>		29/02/2020
521.6	531.6	ABAJOS DIAMANTE	526.3	116	-6.20	0.79	6.99		04/01/2020
531.6	542.2	LOS CHIVOS	537.2	116	-7.00	0.79	7.79		21/04/2020
542.2	553.2	RAIGONES	547.9	116	-5.70	0.73	6.43		21/04/2020
553.2	564.4	EP. RAIGONES/PARACAO	561.3	116	-7.10	0.66	7.76		20/04/2020
564.4	568.8	PARACAO	567.5	116	-7.80	0.63	8.43		18/04/2020
568.8	571.8	EP. PARACAO / ANIMAS	569.7	116	-9.70	0.62	10.32		18/04/2020
571.8	574.5	ANIMAS	573.6	116	-6.00	0.60	6.60		18/04/2020
574.5	578.9	EP. ANIMAS / TRAGADERO	578.7	116	-6.30	0.57	6.87		18/04/2020
578.9	584.0	TRAGADERO	580.8	116	-6.10	0.56	6.66		18/04/2020