

ALTURAS HIDROMÉTRICAS 20 de abril de 2020



PARANÁ	0,52
DIAMANTE	0,88
SAN MARTÍN	0,46
ROSARIO	0,44
VILLA CONSTITUCIÓN	0,20
SAN NICOLAS	0,32
RAMALLO	0,19
SAN PEDRO	-0,04



SUBSECRETARÍA DE PUERTOS, VÍAS NAVEGABLES Y MARINA MERCANTE  
DIRECCIÓN NACIONAL DE CONTROL DE PUERTOS Y VÍAS NAVEGABLES




RÍO DE LA PLATA - RÍO PARANÁ

RUTA DE ULTRAMAR

PROFUNDIDADES MÍNIMAS DÍA: 20 de abril de 2020

KM DESDE	KM HASTA	DENOMINACIÓN (Afectado a Régimen de Mareas)	KM CRÍTICO APROX.	ANCHO CANAL (m)	PROF. AL CERO (m)	OBSERVACIONES	FECHA ÚLTIMO RELEVAMIENTO
<b>RIO DE LA PLATA</b>							
239,1	121,0	CANAL PUNTA INDIO	188,5	160	-10,50		03,21,22y29/03/2020
121,0	81,0	CANAL INTERMEDIO	82,9	100	-10,50		19/02/2020
81,0	57,0	PASO BANCO CHICO	58,4	100	-10,80		31/01/2020
57,0	37,0	RADA EXTERIOR	50,3	100	-11,40		28y29/01/2020
37,0	12,0	C. ACC. PTO.BUENOS AIRES	13,5	100	-10,70		27y28/01/2020
12,0	42,0	CANAL ING. EMILIO MITRE	12,1	100	-10,60	 (D)  (E)	20-21y23/01/2020
42,0	46,3	CANAL ING. EMILIO MITRE	44,8	100	-12,50		20-21y23/01/2020
46,3	49,8	CANAL ING. EMILIO MITRE	47,4	100	-10,80		20-21y23/01/2020
<b>RIO PARANÁ DE LAS PALMAS</b>							
49,8	58,4	ISLA LUCHA	56,2	140	-11,40		26y27/02/2020
58,4	84,8	EV. ISLA LUCHA / TORDILLO	61,2	124	-12,00		14/02/2020
84,8	86,9	VUELTA DEL TORDILLO	86,1	166	-11,90		13/02/2020
86,9	88,6	EV. TORDILLO / HINOJO	88,0	190	-11,70		13/02/2020
88,6	90,4	VUELTA DEL HINOJO	88,7	222	-12,20		13/02/2020
90,4	92,2	EV. HINOJO / CAMPANA	91,6	183	-13,40		13/02/2020
92,2	99,0	VUELTA CAMPANA	94,3	165	-11,40		12y13/02/2020
99,0	99,7	EV. CAMPANA / VUELTA DEL ESTE	99,0	166	-12,18		12/02/2020
99,7	103,5	VUELTA DEL ESTE	100,5	259	-11,70		12/02/2020
103,5	112,4	EV. DEL ESTE / LOS BARBONES	107,4	122	-12,00		12/02/2020
112,4	121,3	VUELTA DE LOS BARBONES	120,0	205	-12,00		11/02/2020
121,3	125,0	EV. BARBONES / SAN ANTONIO	121,4	181	-12,60		11/02/2020
125,0	128,0	VUELTA SAN ANTONIO	126,4	237	-12,00		10y11/02/2020
128,0	128,9	EV. SAN ANTONIO / AB.LAS LIMAS	128,9	166	-14,10		10/02/2020
128,9	132,0	VUELTA ABAJO LAS LIMAS	131,7	189	-12,10		10/02/2020
132,0	133,7	VUELTA LAS LIMAS	132,8	214	-12,10		10/02/2020
133,7	134,5	EV. LAS LIMAS / DEL PELADO	134,4	206	-14,70		10/02/2020
134,5	137,1	VUELTA DEL PELADO	136,1	228	-12,00		10/02/2020
137,1	139,3	EV. DEL PELADO / LOS PATOS	139,4	147	-12,50		07/02/2020
139,3	146,4	VUELTA LOS PATOS	141,8	186	-11,80		06y07/02/2020
146,4	157,0	CANCHA LARGA	155,6	174	-11,70		05y06/02/2020
157,0	159,3	ZANJA MERCADAL	157,4	189	-11,90		05/02/2020
159,3	173,7	ANGOSTURA DE LA ISLETA	171,6	140	-11,90		04/02/2020
173,7	175,3	ANGOSTURA DE LA BASE	174,2	172	-11,60		03/02/2020
175,3	180,4	BIFURCACION	179,2	155	-11,70		03y04/02/2020
<b>RIO PARANÁ</b>							
234,1	276,0	EP. BIFURCACION/AB.LOS RATONES	258,9	116	-11,60		19-21-22-23y25/03/2020

KM DESDE	KM HASTA	DENOMINACIÓN	KM CRÍTICO APROX.	ANCHO CANAL (m)	PROF. AL CERO (m)	ALT. HIDROM. (m)	PROF. EFECTIVA (m)	OBSERVACIONES	FECHA ÚLTIMO RELEVAMIENTO
276,0	286,6	EP. BIFURCACION / AB.LOS RATONES	276,0	116	-11,40	-0,4	11,36		19/03/2020
286,6	290,3	ABAJO LOS RATONES	288,9	116	-9,90	0,02	9,92		18/03/2020
290,3	292,5	EP. AB.LOS RATONES / LOS RATONES	292,6	116	-10,70	0,04	10,74		18/03/2020
292,5	296,4	LOS RATONES	295,2	116	-10,10	0,05	10,15		16/03/2019
296,4	308,5	EP. LOS RATONES / ARRIBA OBLIGADO	308,3	116	-10,30	0,11	10,41		13y16/03/2020
308,5	313,0	ARRIBA OBLIGADO	309,6	116	-9,80	0,12	9,92	 (C)	12y13/03/2020
313,0	315,0	EP. ARRIBA OBLIGADO/AB.LAS HERMANAS	314,9	116	-10,80	0,14	10,94		12/03/2020
315,0	317,0	ABAJO LAS HERMANAS B.I.	316,6	116	-9,90	0,15	10,05		25/03/2020
317,0	319,9	EP. AB.LAS HERMANAS / LAS HERMANAS	318,6	116	-9,80	0,16	9,96		11/03/2020
319,9	325,3	LAS HERMANAS B.I.	321,4	118	-9,90	0,17	10,07		15/04/2020
325,3	330,2	EP. LAS HERMANAS B.I / CORT. ISLA NUEVA	325,4	116	-12,20	0,19	12,39		09/03/2020
330,2	344,0	CORTADA ISLA NUEVA	339,7	116	-10,10	0,26	10,36		5y6/03/2020
344,0	351,3	EP.CORTADA ISLA NUEVA / YAGUARON	349,2	116	-10,40	0,30	10,70		04/03/2020
351,3	358,8	YAGUARON	357,5	116	-9,80	0,28	10,08		18/04/2020
358,8	380,9	EP. YAGUARON / PARAGUAYO	374,6	116	-10,90	0,23	11,13		28-02y02/03/2020
380,9	392,2	PARAGUAYO	389,0	116	-9,70	0,31	10,01		15/04/2020
392,2	398,4	EP. PARAGUAYO / AB. ALVEAR	397,4	116	-9,60	0,35	9,95		11/04/2020
398,4	400,4	ABAJO ALVEAR	400,1	116	-9,40	0,36	9,76		10/04/2020
400,4	403,4	EP. AB. ALVEAR/ALVEAR	401,8	116	-9,50	0,37	9,87		08/04/2020
403,4	408,7	ALVEAR	407,7	116	-9,50	0,40	9,90		09/04/2020
408,7	412,7	EP. ALVEAR/C. MUELLES PTO. ROSARIO	409,6	116	-9,90	0,41	10,31		14/02/2020
412,7	418,5	C.MUELLES PUERTO ROSARIO	414,9	200	-9,30	0,43	9,73		03/04/2020
418,5	429,3	EP. C.DE LOS MUELLES / BORGHI	418,6	200	-9,70	0,44	10,14		17/02/2020
429,3	438,9	BORGHI	438,0	116	-9,30	0,45	9,75	 (B)	11/04/2020
438,9	449,8	EP. BORGHI/BELLA VISTA	449,7	116	-9,70	0,47	10,17		11y12/02/2020
449,8	452,1	BELLA VISTA	451,7	116	-9,00	0,48	9,48		19/04/2020
452,1	460,0	EP. BELLA VISTA / AB. CORRENTOSO	453,4	100	-9,40	0,49	9,89		08/04/2020
460,0	472,3	EP. BELLA VISTA / AB. CORRENTOSO	470,4	116	-7,50	0,57	8,07		13/01/2020
472,3	475,3	ABAJO CORRENTOSO	474,0	116	-6,30	0,59	6,89		13/01/2020
475,3	490,5	EP. AB. CORRENTOSO / PARANACITO	480,4	116	-6,80	0,62	7,42		06/01/2020
490,5	494,5	PARANACITO	493,5	116	-6,40	0,68	7,08		12/01/2020
494,5	503,0	EP. PARANACITO / TACUANI	494,5	116	-6,50	0,69	7,19		06/01/2020
503,0	521,6	TACUANI	508,3	116	-5,60	0,76	6,36		29/02/2020
521,6	531,6	ABAJO DIAMANTE	526,3	116	-6,20	0,85	7,05		04/01/2020
531,6	542,2	LOS CHIVOS	537,3	116	-7,00	0,86	7,86		27/11/2019
542,2	553,2	RAIGONES	552,9	116	-6,10	0,77	6,87		27/11/2019
553,2	564,4	EP. RAIGONES/PARACAO	561,4	116	-6,90	0,73	7,63		02/01/2020
564,4	568,8	PARACAO	567,8	116	-7,40	0,70	8,10		02/01/2020
568,8	571,8	EP. PARACAO / ANIMAS	571,5	116	-9,10	0,68	9,78		02/01/2020
571,8	574,5	ANIMAS	573,6	116	-6,30	0,67	6,97		02/01/2020
574,5	578,9	EP. ANIMAS / TRAGADERO	578,6	116	-6,40	0,64	7,04		02/01/2020
578,9	584,0	TRAGADERO	582,6	116	-5,90	0,62	6,52		31/12/2019

 (A) DRAGA A. NUÑEZ CABEÇA DE VACA DESMOVILIZADA  (B) DRAGA MANZANILLO II OPERANDO  (C) DRAGA CAP.NUÑEZ OPERANDO

 (D) DRAGA IBN BATTUTA OPERANDO  (E) DRAGA GIOVANNI VENTURI OPERANDO

NOTA: Se emite en página web [www.argentina.gov.ar/puertos-vias-navegables-y-marina-mercante](http://www.argentina.gov.ar/puertos-vias-navegables-y-marina-mercante)