




SUBSECRETARÍA DE PUERTOS, VÍAS NAVEGABLES Y MARINA MERCANTE
DIRECCIÓN NACIONAL DE CONTROL DE PUERTOS Y VÍAS NAVEGABLES
RÍO DE LA PLATA - RÍO PARANÁ
RUTA DE ULTRAMAR

PROFUNDIDADES MÍNIMAS DÍA: 03 de enero de 2020

KM DESDE	KM HASTA	DENOMINACIÓN (Afectado a Régimen de Mareas)	KM CRÍTICO APROX.	ANCHO CANAL (m)	PROF. AL CERO (m)	OBSERVACIONES		FECHA ÚLTIMO RELEVAMIENTO
<u>RIO DE LA PLATA</u>								
239,1	121,0	CANAL PUNTA INDIO	155,0	100	-10,50			28y29/11/2019
121,0	81,0	CANAL INTERMEDIO	83,0	100	-10,60			11y12/09/2019
81,0	57,0	PASO BANCO CHICO	58,4	100	-10,80			15y16/08/2019
57,0	37,0	RADA EXTERIOR	49,4	100	-10,90			14y15/08/2019
37,0	12,0	C. ACC. PTO.BUENOS AIRES	13,5	100	-10,50			12 al 14/08/2019
12,0	42,0	CANAL ING. EMILIO MITRE	15,2	100	-10,70			06 al 09/08/2019
42,0	46,3	CANAL ING. EMILIO MITRE	44,8	100	-12,60			06 al 12/08/2019
46,3	49,8	CANAL ING. EMILIO MITRE	48,3	100	-10,70			06 al 09/08/2019
<u>RIO PARANÁ DE LAS PALMAS</u>								
49,8	58,4	ISLA LUCHA	56,0	140	-10,90			06/11/2019
58,4	84,8	EV. ISLA LUCHA / TORDILLO	60,8	126	-11,20			6y7/11/2019
84,8	86,9	VUELTA DEL TORDILLO	86,2	165	-12,40			05/11/2019
86,9	88,6	EV. TORDILLO / HINOJO	88,1	196	-13,40			05/11/2019
88,6	90,4	VUELTA DEL HINOJO	88,7	222	-12,50			05/11/2019
90,4	92,2	EV. HINOJO / CAMPANA	91,5	185	-15,60			05/11/2019
92,2	99,0	VUELTA CAMPANA	94,3	165	-11,70			4y5/11/2019
99,0	99,7	EV. CAMPANA / VUELTA DEL ESTE	99,1	174	-12,90			04/11/2019
99,7	103,5	VUELTA DEL ESTE	100,2	259	-11,60			04/11/2019
103,5	112,4	EV. DEL ESTE / LOS BARBONES	107,4	122	-11,00			31-10y01-11/2019
112,4	121,3	VUELTA DE LOS BARBONES	115,0	166	-11,40		(E)	01/11/2019
121,3	125,0	EV. BARBONES / SAN ANTONIO	124,5	191	-12,70			31/10/2019
125,0	128,0	VUELTA SAN ANTONIO	126,5	238	-11,50			31/10/2019
128,0	128,9	EV. SAN ANTONIO / AB.LAS LIMAS	128,9	166	-15,20			30/10/2019
128,9	132,0	VUELTA ABAJO LAS LIMAS	130,0	166	-11,30			30/10/2019
132,0	133,7	VUELTA LAS LIMAS	132,8	214	-12,40			30/10/2019
133,7	134,5	EV. LAS LIMAS / DEL PELADO	133,9	200	-16,40			30/10/2019
134,5	137,1	VUELTA DEL PELADO	136,0	224	-11,80			29/10/2019
137,1	139,3	EV. DEL PELADO / LOS PATOS	138,6	147	-12,40			29/10/2019
139,3	146,4	VUELTA LOS PATOS	141,9	186	-12,10			29/10/2019
146,4	157,0	CANCHA LARGA	156,0	174	-11,80			24y25/10/2019
157,0	159,3	ZANJA MERCADAL	157,7	204	-11,90			24/10/2019
159,3	173,7	ANGOSTURA DE LA ISLETA	172,1	140	-12,00			22y23/10/2019
173,7	175,3	ANGOSTURA DE LA BASE	173,8	153	-11,60			22/10/2019
175,3	180,4	BIFURCACION	179,5	155	-11,70			21/10/2019
<u>RIO PARANÁ</u>								
234,1	276,0	EP. BIFURCACION/AB.LOS RATONES	275,4	116	-12,10			3-4-5y6/12/2019


KM DESDE	KM HASTA	DENOMINACIÓN	KM CRÍTICO APROX.	ANCHO CANAL (m)	PROF. AL CERO (m)	ALT. HIDROM. (m)	PROF. EFECTIVA (m)	OBSERVACIONES	FECHA ÚLTIMO RELEVAMIENTO	
276,0	286,6	EP. BIFURCACION / AB.LOS RATONES	276,0	116	-11,30	1,54	12,84		3y4/12/2019	
286,6	290,3	ABAJO LOS RATONES	288,9	116	-9,90	1,53	11,43		04/12/2019	
290,3	292,5	EP. AB.LOS RATONES / LOS RATONES	292,6	116	-10,50	1,53	12,03		03/12/2019	
292,5	296,4	LOS RATONES	295,2	116	-10,10	1,52	11,62		03/12/2019	
296,4	308,5	EP. LOS RATONES / ARRIBA OBLIGADO	308,3	116	-10,30	1,51	11,81		29/11 y 02/12/2019	
308,5	313,0	ARRIBA OBLIGADO	309,9	116	-9,80	1,51	11,31		25/12/2019	
313,0	315,0	EP. ARRIBA OBLIGADO/AB.LAS HERMANAS	314,7	116	-10,60	1,51	12,11		27/11/2019	
315,0	317,0	ABAJO LAS HERMANAS B.I.	316,6	116	-10,00	1,51	11,51		07/12/2019	
317,0	319,9	EP. AB.LAS HERMANAS / LAS HERMANAS	319,7	135	-10,10	1,50	11,60		26/11/2019	
319,9	325,3	LAS HERMANAS B.I.	324,1	116	-9,80	1,50	11,30		22-25y26/11/2019	
325,3	330,2	EP. LAS HERMANAS B.I./ CORT. ISLA NUEVA	325,3	116	-12,60	1,50	14,10		20y21/11/2019	
330,2	344,0	CORTADA ISLA NUEVA	339,4	116	-9,80	1,63	11,43		26/11/2019	
344,0	351,3	EP.CORTADA ISLA NUEVA / YAGUARON	344,1	131	-9,80	1,68	11,48		14/11/2019	
351,3	358,8	YAGUARON	354,3	116	-9,60	1,77	11,37		13y14/11/2019	
358,8	380,9	EP. YAGUARON / PARAGUAYO	374,3	116	-10,50	1,87	12,37		11y12/11/2019	
380,9	392,2	PARAGUAYO	388,4	116	-9,80	1,96	11,76		08-11y12/11/2019	
392,2	398,4	EP. PARAGUAYO / AB. ALVEAR	398,3	116	-9,60	2,02	11,62		08/11/2019	
398,4	400,4	ABAJO ALVEAR	399,5	116	-9,40	2,03	11,43		07/11/2019	
400,4	403,4	EP. AB. ALVEAR/ALVEAR	401,8	116	-9,30	2,04	11,34		07/11/2019	
403,4	408,7	ALVEAR	408,0	116	-9,30	2,08	11,38		(C)	07/11/2019
408,7	412,7	EP. ALVEAR/C. MUELLES PTO. ROSARIO	408,8	116	-10,00	2,09	12,09		06/11/2019	
412,7	418,5	C.MUELLES PUERTO ROSARIO	415,1	180	-9,00	2,12	11,12		06/11/2019	
418,5	429,3	EP. C.DE LOS MUELLES / BORGI	418,5	199	-9,50	2,14	11,64		4y5/11/2019	
429,3	438,9	BORGI	438,1	116	-9,20	2,21	11,41		05/11/2019	
438,9	449,8	EP. BORGI/BELLA VISTA	449,5	116	-9,60	2,24	11,84		04/11/2019	
449,8	452,1	BELLA VISTA	452,0	116	-9,30	2,24	11,54		04/11/2019	
452,1	460,0	EP. BELLA VISTA / AB. CORRENTOSO	452,3	116	-9,00	2,24	11,24		14/09/2019	
460,0	472,3	EP. BELLA VISTA / AB. CORRENTOSO	470,4	116	-7,50	2,26	9,76		05y06/09/2019	
472,3	475,3	ABAJO CORRENTOSO	473,4	116	-5,90	2,27	8,17		02/12/2019	


475,3	490,5	EP. AB. CORRENTOSO / PARANACITO	479,4	116	-7,00	2,27	9,27		30/11/2019
490,5	494,5	PARANACITO	494,2	116	-6,10	2,29	8,39		30/11/2019
494,5	503,0	EP. PARANACITO / TACUANI	502,9	116	-6,20	2,30	8,50		29/11/2019
503,0	521,6	TACUANI	521,0	116	-5,80	2,32	8,12	 (A)	28y29/11/2019
521,6	531,6	ABAJO DIAMANTE	526,3	116	-5,90	2,32	8,22		28/11/2019
531,6	542,2	LOS CHIVOS	537,3	116	-7,00	2,30	9,30		27/11/2019
542,2	553,2	RAIGONES	552,9	116	-6,10	2,19	8,29		27/11/2019
553,2	564,4	EP. RAIGONES/PARACAO	561,5	116	-6,90	2,13	9,03		26/11/2019
564,4	568,8	PARACAO	567,8	116	-8,10	2,09	10,19		26/11/2019
568,8	571,8	EP. PARACAO / ANIMAS	571,7	116	-9,10	2,06	11,16		26/11/2019
571,8	574,5	ANIMAS	573,5	116	-5,80	2,05	7,85		25/11/2019
574,5	578,9	EP. ANIMAS / TRAGADERO	578,7	116	-7,10	2,01	9,11		25/11/2019
578,9	584,0	TRAGADERO	581,0	116	-6,00	2,00	8,00		25/11/2019

 (A) OPERANDO DRAGA A. NUÑEZ CABEÇA DE VACA

 (B) DRAGA MANZANILLO II A LA ORDEN.

 (C) OPERANDO DRAGA CAP. NUÑEZ

 (D) DRAGA VESPUCCI DESMOVILIZADA

 (E) OPERANDO DRAGA GIOVANNI VENTURI

NOTA: Se emite en página web www.argentina.gob.ar/puertos-vias-navegables-y-marina-mercante