
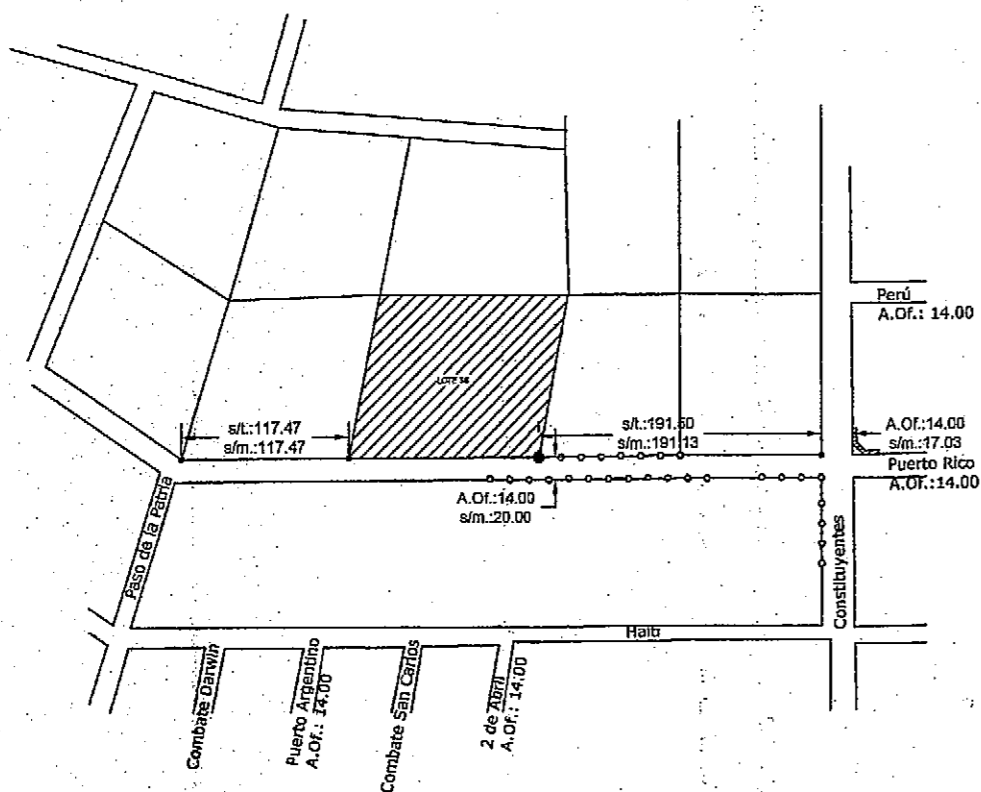


REGISTRO DE SUPERFICIES

Sup. S/TÍTULOS:		13518.95 m ²		Diferencia:
Sup. S/MENSURA y LOTEOS:		13518.80 m ²		- 0.15 m ²
Manzana	Lote	Sup. Terreno	Sup. Edif.	Observaciones
09	00	255.39 m ²	-	Baldío
	01	356.95 m ²	-	Baldío
	02	439.65 m ²	-	Baldío
	03	475.10 m ²	-	Baldío
	04	357.75 m ²	-	Baldío
	05	352.85 m ²	-	Baldío
	06	283.30 m ²	-	Baldío
	07	283.30 m ²	-	Baldío
	08	383.30 m ²	-	Baldío
	09	483.30 m ²	-	Baldío
	10	483.30 m ²	-	Baldío
	11	383.30 m ²	-	Baldío
	12	283.30 m ²	-	Baldío
	13	283.30 m ²	-	Baldío
	14	283.30 m ²	-	Baldío
	15	308.23 m ²	-	Baldío
	16	371.30 m ²	-	Baldío
	17	451.70 m ²	-	Baldío
	18	484.90 m ²	-	Baldío
	19	365.30 m ²	-	Baldío
	20	361.92 m ²	-	Baldío
	21	283.30 m ²	-	Baldío
	22	283.30 m ²	-	Baldío
	23	383.30 m ²	-	Baldío
	24	483.30 m ²	-	Baldío
	25	483.30 m ²	-	Baldío
	26	383.30 m ²	-	Baldío
	27	283.30 m ²	-	Baldío
	28	283.30 m ²	-	Baldío
	29	283.30 m ²	-	Baldío
Polígono A B G H F E I J A		2254.88 m ²	-	Destinada a calle pública
Polígono J G C D J		383.78 m ²	-	Ocupada por calle Puerto Rico
Σ		13518.80 m ²		

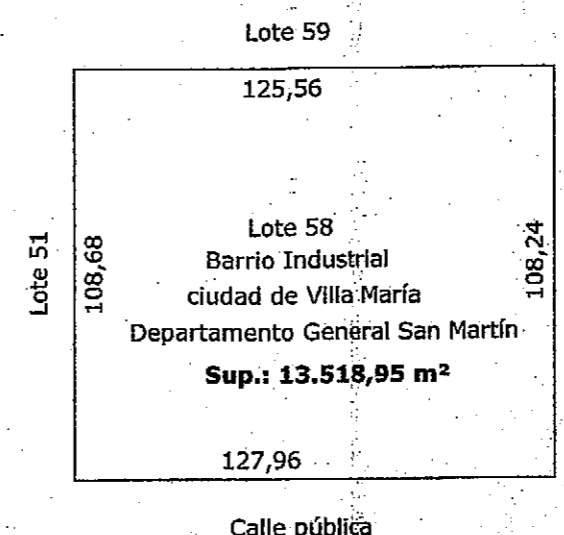
CROQUIS DE UBICACION

Esc. 1: 5000



CROQUIS S/ TITULOS

Esc. 1: 2.000

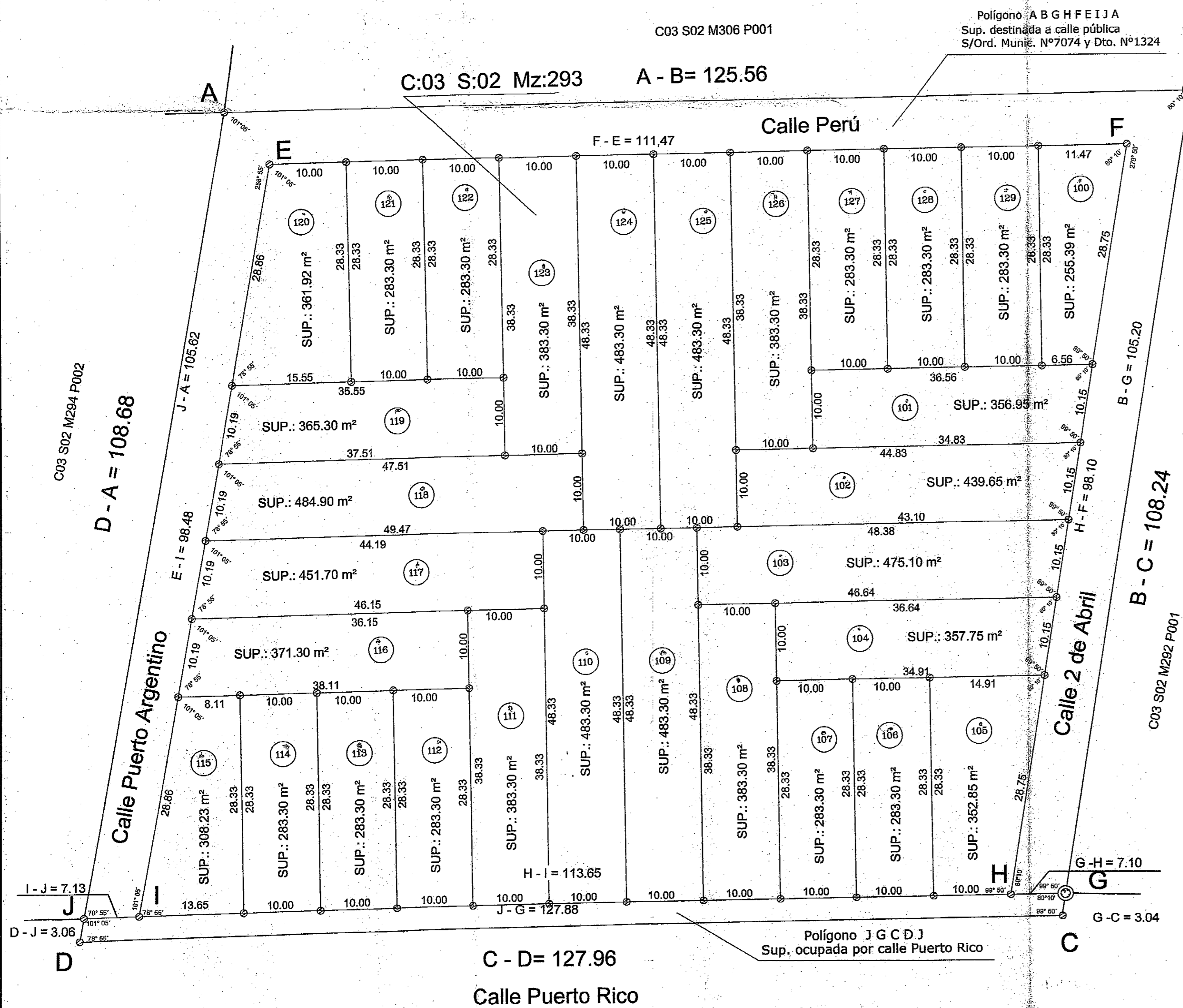


REFERENCIAS

- ⊙ Poste de hormigón
- ⊙ Estaca de madera
- ⊙ Poste de madera
- Alambre tejido
- Limite de propiedad

MENSURA Y LOTEOS

Esc.: 1: 400



Plano de: **MENSURA Y LOTEOS**

Titular Registral: **BANCO HIPOTECARIO SOCIEDAD ANONIMA DOMINIO FIDUCIARIO LEY 24.41**

Fecha de Mayo 10/1

S/TITULOS	S/CATASTRO	
	Provincial	Municipal
Depto.: GRAL. SAN MARTIN	GRAL. SAN MARTIN	Dep.: 16
Pedania:	VILLA MARIA	Ped.: 04
Munic.: VILLA MARIA	VILLA MARIA	Pblo.: 22
Lugar: Barrio Industrial		C: 03 C: 03
		S: 02 S: 02
		M: 293 M: 293
Lote: 58	Calle: PUERTO RICO S/N	P: 001 P: 001

MATRICULA N° 1.276.024

PROPIEDAD N° 16-04-1006344/9

Antecedentes Relacionados: Expte.: A-97/59 Inscrito en el Registro Gral. de Propiedades bajo el n° 9945 del protocolo de planos y al n° 32996 del protocolo de planillas. Plano D1904

Observaciones: Los ángulos no indicados miden 90°00'. Las medidas lineales están expresadas en metros. Subdivisión realizada según Resolución Normativa 1 / 2015 de la D.G.C. Todos los lotes son baldíos. Fraccionamiento encuadrado dentro de la Ley 10362

Certifico haber realizado y amojonado el trabajo en el terreno finalizando las operaciones con fecha 15 de Agosto de 2017.

FABRIZIO SALVAGNO
Titular

GILBERTO BELTRAMONE
Profesional

PROVINCIA DE CÓRDOBA
MINISTERIO DE FINANZAS
DIRECCION GENERAL DE CATASTRO
VISADO

ÁREA - CARTOGRAFIA
DGC - Córdoba

Registrado: **SERGIO ALBERTO RASCHI**
INGENIERO CIVIL
D14 - Villa María
Dirección General de Catastro

Protocollado: **SERGIO ALBERTO RASCHI**
INGENIERO CIVIL
D14 - Villa María
Dirección General de Catastro

Fecha de Visación: **24-SEP-2016**