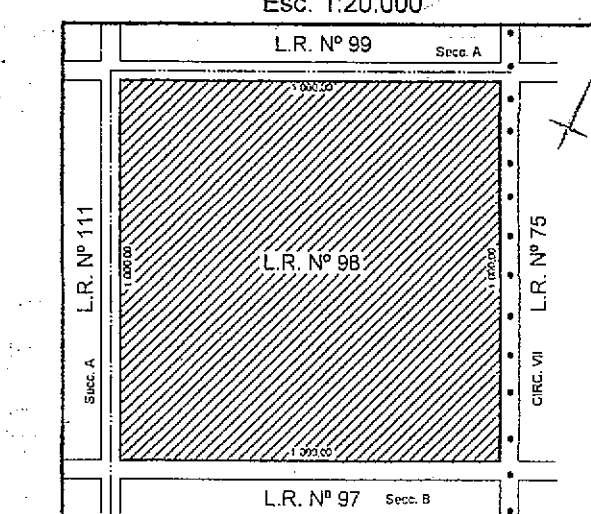


PLANO SEGÚN MENSURA Y RELACIONAMIENTO
Esc. 1:1.500
Fr. 49 Lote Rural Nº 99

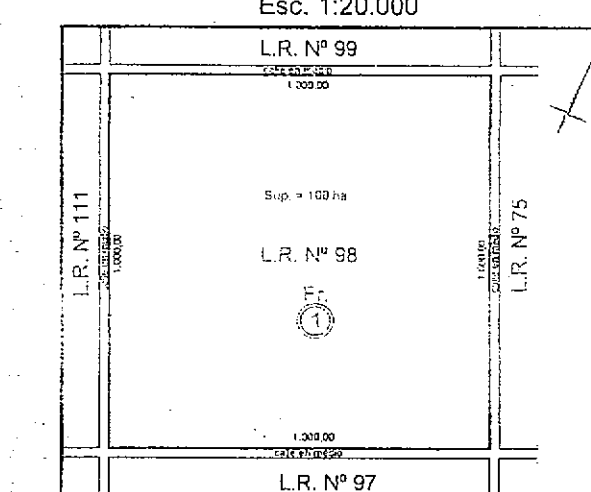
SECC. A
SECC. B

Calle Los Pioneros
B-C+1.000,00
59-00+975,00

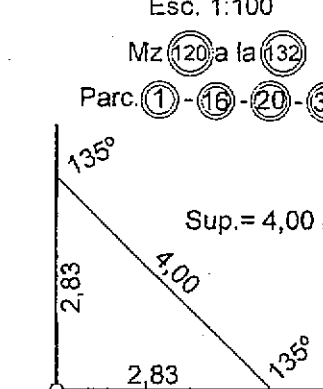
CROQUIS DE UBICACIÓN
Esc. 1:20.000



CROQUIS SEGÚN TÍTULO
Esc. 1:20.000



DETALLE DE OCHAVAS
Esc. 1:100



RESUMEN DE SUPERFICIES
Esc. 1:100

Mz	Parcelas	MEDIDAS (m)	Sup. Parcela (m ²)	Cant.	Sup. Total (m ²)
1	1	10,00 x 25,00	250,00	38	9.500,00
2	1	10,00 x 25,00	250,00	38	9.500,00
3	1	10,00 x 25,00	250,00	38	9.500,00
4	1	10,00 x 25,00	250,00	38	9.500,00
5	1	10,00 x 25,00	250,00	38	9.500,00
6	1	10,00 x 25,00	250,00	38	9.500,00
7	1	10,00 x 25,00	250,00	38	9.500,00
8	1	10,00 x 25,00	250,00	38	9.500,00
9	1	10,00 x 25,00	250,00	38	9.500,00
10	1	10,00 x 25,00	250,00	38	9.500,00
11	1	10,00 x 25,00	250,00	38	9.500,00
12	1	10,00 x 25,00	250,00	38	9.500,00
13	1	10,00 x 25,00	250,00	38	9.500,00
14	1	10,00 x 25,00	250,00	38	9.500,00
15	1	10,00 x 25,00	250,00	38	9.500,00
16	1	10,00 x 25,00	250,00	38	9.500,00
17	1	10,00 x 25,00	250,00	38	9.500,00
18	1	10,00 x 25,00	250,00	38	9.500,00
19	1	10,00 x 25,00	250,00	38	9.500,00
20	1	10,00 x 25,00	250,00	38	9.500,00
21	1	10,00 x 25,00	250,00	38	9.500,00
22	1	10,00 x 25,00	250,00	38	9.500,00
23	1	10,00 x 25,00	250,00	38	9.500,00
24	1	10,00 x 25,00	250,00	38	9.500,00
25	1	10,00 x 25,00	250,00	38	9.500,00
26	1	10,00 x 25,00	250,00	38	9.500,00
27	1	10,00 x 25,00	250,00	38	9.500,00
28	1	10,00 x 25,00	250,00	38	9.500,00
29	1	10,00 x 25,00	250,00	38	9.500,00
30	1	10,00 x 25,00	250,00	38	9.500,00
31	1	10,00 x 25,00	250,00	38	9.500,00
32	1	10,00 x 25,00	250,00	38	9.500,00
33	1	10,00 x 25,00	250,00	38	9.500,00
34	1	10,00 x 25,00	250,00	38	9.500,00
35	1	10,00 x 25,00	250,00	38	9.500,00
36	1	10,00 x 25,00	250,00	38	9.500,00
37	1	10,00 x 25,00	250,00	38	9.500,00
38	1	10,00 x 25,00	250,00	38	9.500,00
39	1	10,00 x 25,00	250,00	38	9.500,00
40	1	10,00 x 25,00	250,00	38	9.500,00
41	1	10,00 x 25,00	250,00	38	9.500,00
42	1	10,00 x 25,00	250,00	38	9.500,00
43	1	10,00 x 25,00	250,00	38	9.500,00
44	1	10,00 x 25,00	250,00	38	9.500,00
45	1	10,00 x 25,00	250,00	38	9.500,00
46	1	10,00 x 25,00	250,00	38	9.500,00
47	1	10,00 x 25,00	250,00	38	9.500,00
48	1	10,00 x 25,00	250,00	38	9.500,00
49	1	10,00 x 25,00	250,00	38	9.500,00
50	1	10,00 x 25,00	250,00	38	9.500,00
51	1	10,00 x 25,00	250,00	38	9.500,00
52	1	10,00 x 25,00	250,00	38	9.500,00
53	1	10,00 x 25,00	250,00	38	9.500,00
54	1	10,00 x 25,00	250,00	38	9.500,00
55	1	10,00 x 25,00	250,00	38	9.500,00
56	1	10,00 x 25,00	250,00	38	9.500,00
57	1	10,00 x 25,00	250,00	38	9.500,00
58	1	10,00 x 25,00	250,00	38	9.500,00
59	1	10,00 x 25,00	250,00	38	9.500,00
60	1	10,00 x 25,00	250,00	38	9.500,00
TOTAL			7.500,00	37	9.500,00
Calle Proprietario			117.890,30	1	117.890,30
SUP. TOTAL MENSURA AMANZANAMIENTO Y PARCELAMIENTO					1.067.890,30

COORDENADAS GEOGRÁFICAS

Vértice	Latitud	Longitud
Punto N-02	26° 11' 33,15610" S	58° 13' 25,14350" W
Calc. Vert. A	26° 11' 33,36810" S	58° 13' 24,32744" W
Calc. Vert. B	26° 11' 33,36810" S	58° 13' 25,46019" W
Medido Vert. C	26° 11' 18,84809" S	58° 13' 23,56331" W
Medido Vert. D	26° 11' 48,24747" S	58° 13' 41,22003" W
Escala de Referencia WGS 84 - Mapa de Referencia 20002650.07		

REFERENCIAS

- Mojo de Madera Encontrado Expte. Nº 876-C-85
- Mojo de Madera Encontrado Expte. Nº 598-Z-75
- Mojo de Madera Encontrado Expte. Nº 1277-L-90
- Mojo de Madera Colocado

Plano de Mensura

OBJETO: Mensura, Amanzanamiento y Parcelamiento

CARACTER: Particular

PROPIETARIO: FONDO FIDUCIARIO PARA LA CONSTRUCCIÓN DE VIVIENDAS (Fon.Fi.Co.Vi.)
CUIT Nº 33-71417971-9

Inmueble Excluido totalmente de la zona de seguridad

UBICACIÓN	NOMENCLATURA CATASTRAL
Lote Rural Nº 56 Colonia Formosa - Ciudad de Formosa	DPTO. CIRC. SECC. FRAC. Mz. Hq. 01 VI B 1 132

DATOS DE DOMINIO	PROFESIONAL
Matrícula Nº 3.216 (1) Fecha de Inscripción 11/12/2.013	


BALANCE DE SUPERFICIES	PROPIETARIO
Sup. Total s/Mensura: 1.000.000,00 m ² Sup. Total s/Título: 1.000.000,00 m ² Diferencia (+/-): 00,00	

LUGAR Y FECHA	DIRECCIÓN GENERAL DEL CATASTRO TERRITORIAL
Formosa, Diciembre del 2.013	REGISTRADO

NOTAS Y/O RESTRICCIONES

- Las mediciones lineales están dadas en metros.
- Inmuebles ubicados dentro del Ejido Municipal de la Ciudad de Formosa.
- Los ángulos no acotados son de 90° o 270°.
- Todas las Parcelas se encuentran baldías.
- En todos los vértices de cada Parcela se colocaron estacas de madera.

EL PROFESIONAL ACTUANTE ES EL ÚNICO RESPONSABLE DE LAS MEDIDAS LINEALES ANGULARES Y SUPERFICIALES CONSIGNADAS EN EL PRESENTE PLANO.



Calle Interiorte
A-B+1.000,00
55-59+728,30

Calle Interiorte
C-D+1.000,00
60-57+728,30

Calle Interiorte
E-F+1.000,00
65-55+728,30

Calle Interiorte
G-H+1.000,00
70-53+728,30

Calle Interiorte
I-J+1.000,00
75-51+728,30

Calle Interiorte
K-L+1.000,00
80-49+728,30

Calle Interiorte
M-N+1.000,00
85-47+728,30

Calle Interiorte
O-P+1.000,00
90-45+728,30

Calle Interiorte
Q-R+1.000,00
95-43+728,30

Calle Interiorte
S-T+1.000,00
100-41+728,30

Calle Interiorte
U-V+1.000,00
105-39+728,30

Calle Interiorte
W-X+1.000,00
110-37+728,30

Calle Interiorte
Y-Z+1.000,00
115-35+728,30

Calle Interiorte
AA+1.000,00
120-33+728,30

Calle Interiorte
AB+1.000,00
125-31+728,30

Calle Interiorte
AC+1.000,00
130-29+728,30

Calle Interiorte
AD+1.000,00
135-27+728,30

Calle Interiorte
AE+1.000,00
140-25+728,30

Calle Interiorte
AF+1.000,00
145-23+728,30

Calle Interiorte
AG+1.000,00
150-21+728,30

Calle Interiorte
AH+1.000,00
155-19+728,30

Calle Interiorte
AI+1.000,00
160-17+728,30

Calle Interiorte
AJ+1.000,00
165-15+728,30

Calle Interiorte
AK+1.000,00
170-13+728,30

Calle Interiorte
AL+1.000,00
175-11+728,30

Calle Interiorte
AM+1.000,00
180-9+728,30

Calle Interiorte
AN+1.000,00
185-7+728,30

Calle Interiorte
AO+1.000,00
190-5+728,30

Calle Interiorte
AP+1.000,00
195-3+728,30

Calle Interiorte
AQ+1.000,00
200-1+728,30

Calle Interiorte
AR+1.000,00
205-0+728,30

Calle Interiorte
AS+1.000,00
210-0+728,30

Calle Interiorte
AT+1.000,00
215-0+728,30

Calle Interiorte
AU+1.000,00
220-0+728,30

Calle Interiorte
AV+1.000,00
225-0+728,30

Calle Interiorte
AW+1.000,00
230-0+728,30

Calle Interiorte
AX+1.000,00
235-0+728,30

Calle Interiorte
AY+1.000,00
240-0+728,30

Calle Interiorte
AZ+1.000,00
245-0+728,30

Calle Interiorte
BA+1.000,00
250-0+728,30

Calle Interiorte
BB+1.000,00
255-0+728,30

Calle Interiorte
BC+1.000,00
260-0+728,30

Calle Interiorte
BD+1.000,00
265-0+728,30

Calle Interiorte
BE+1.000,00
270-0+728,30

Calle Interiorte
BF+1.000,00
275-0+728,30

Calle Interiorte
BG+1.000,00
280-0+728,30

Calle Interiorte
BH+1.000,00
285-0+728,30

Calle Interiorte
BI+1.000,00
290-0+728,30

Calle Interiorte
BJ+1.000,00
295-0+728,30

Calle Interiorte
BK+1.000,00
300-0+728,30

Calle Interiorte
BL+1.000,00
305-0+728,30

Calle Interiorte
BM+1.000,00
310-0+728,30

Calle Interiorte
BN+1.000,00
315-0+728,30

Calle Interiorte
BO+1.000,00
320-0+728,30

Calle Interiorte
BP+1.000,00
325-0+728,30

Calle Interiorte
BQ+1.000,00
330-0+728,30

Calle Interiorte
BR+1.000,00
335-0+728,30

Calle Interiorte
BS+1.000,00
340-0+728,30

Calle Interiorte
BT+1.000,00
345-0+728,30

Calle Interiorte
BU+1.000,00
350-0+728,30

Calle Interiorte
BV+1.000,00
355-0+728,30

Calle Interiorte
BW+1.000,00
360-0+728,30

Calle Interiorte
BX+1.000,00
365-0+728,30

Calle Interiorte
BY+1.000,00
370-0+728,30

Calle Interiorte
BZ+1.000,00
375-0+728,30

Calle Interiorte
CA+1.000,00
380-0+728,30

Calle Interiorte
CB+1.000,00
385-0+728,30

Calle Interiorte
CC+1.000,00
390-0+728,30

Calle Interiorte
CD+1.000,00
395-0+728,30

Calle Interiorte
CE+1.000,00
400-0+728,30

Calle Interiorte
CF+1.000,00
405-0+728,30

Calle Interiorte
CG+1.000,00
410-0+728,30

Calle Interiorte
CH+1.000,00
415-0+728,30

Calle Interiorte
CI+1.000,00
420-0+728,30

Calle Interiorte
CJ+1.000,00
425-0+728,30

Calle Interiorte
CK+1.000,00
430-0+728,30

Calle Interiorte
CL+1.000,00
435-0+728,30

Calle Interiorte
CM+1.000,00
440-0+728,30

Calle Interiorte
CN+1.000,00
445-0+728,30

Calle Interiorte
CO+1.000,00
450-0+728,30

Calle Interiorte
CP+1.000,00
455-0+728,30

Calle Interiorte
CQ+1.000,00
460-0+728,30

Calle Interiorte
CR+1.000,00
465-0+728,30

Calle Interiorte
CS+1.000,00
470-0+728,30

Calle Interiorte
CT+1.000,00
475-0+728,30

Calle Interiorte
CU+1.000,00
480-0+728,30

Calle Interiorte
CV+1.000,00
485-0+728,30

Calle Interiorte
CW+1