





PARANÁ	1,50
DIAMANTE	1,70
SAN MARTÍN	1,50
ROSARIO	1,43
VILLA CONSTITUCIÓN	1,17
SAN NICOLAS	1,32
RAMALLO	0,95
SAN PEDRO	1,08

**SUBSECRETARÍA DE PUERTOS, VÍAS NAVEGABLES Y MARINA MERCANTE**  
**DIRECCIÓN NACIONAL DE CONTROL DE PUERTOS Y VÍAS NAVEGABLES**  
**RÍO DE LA PLATA - RÍO PARANÁ**  
**ruta de ULTRAMAR**

PROFUNDIDADES MÍNIMAS DÍA: 03 de noviembre de 2019

KM DESDE	KM HASTA	DENOMINACIÓN (Afectado a Régimen de Mareas)	KM CRÍTICO APROX.	ANCHO CANAL (m)	PROF. AL CERO (m)	OBSERVACIONES	FECHA ÚLTIMO RELEVAMIENTO
<b>RÍO DE LA PLATA</b>							
239,1	121,0	CANAL PUNTA INDIO	186,7	160	-10,50	 (E)	9-10y11/09/2019
121,0	81,0	CANAL INTERMEDIO	83,0	100	-10,60		11y12/09/2019
81,0	57,0	PASO BANCO CHICO	58,4	100	-10,80		15y16/08/2019
57,0	37,0	RADA EXTERIOR	49,4	100	-10,90		14y15/08/2019
37,0	12,0	C. ACC. PTO BUENOS AIRES	13,5	100	-10,50		12 al 14/08/2019
12,0	42,0	CANAL ING. EMILIO MITRE	15,2	100	-10,70		06 al 09/08/2019
42,0	46,3	CANAL ING. EMILIO MITRE	44,8	100	-12,60		06 al 12/08/2019
46,3	49,8	CANAL ING. EMILIO MITRE	48,3	100	-10,70		06 al 09/08/2019
<b>RÍO PARANÁ DE LAS PALMAS</b>							
49,8	58,4	ISLA LUCHA	55,7	140	-10,90	 (C)	14/08/2019
58,4	84,8	EV. ISLA LUCHA / TORDILLO	59,9	126	-11,40		13y14/08/2019
84,8	86,9	VUELTA DEL TORDILLO	86,1	165	-12,10		12/08/2019
86,9	88,6	EV. TORDILLO / HINOJO	88,1	200	-11,80		12/08/2019
88,6	90,4	VUELTA DEL HINOJO	88,6	222	-12,20		02/08/2019
90,4	92,2	EV. HINOJO / CAMPANA	91,5	185	-15,50		02/08/2019
92,2	99,0	VUELTA CAMPANA	98,9	165	-12,00		02/08/2019
99,0	99,7	EV. CAMPANA / VUELTA DEL ESTE	99,1	174	-12,50		01/08/2019
99,7	103,5	VUELTA DEL ESTE	100,0	258	-11,30		01/08/2019
103,5	112,4	EV. DEL ESTE / LOS BARBONES	107,1	122	-11,60		01/08/2019
112,4	121,3	VUELTA DE LOS BARBONES	120,0	104	-11,70		31/07/2019
121,3	125,0	EV. BARBONES / SAN ANTONIO	124,5	191	-12,70		31/10/2019
125,0	128,0	VUELTA SAN ANTONIO	126,5	238	-11,50		31/10/2019
128,0	128,9	EV. SAN ANTONIO / AB.LAS LIMAS	128,9	166	-15,20		30/10/2019
128,9	132,0	VUELTA ABAJO LAS LIMAS	130,0	166	-11,30		30/10/2019
132,0	133,7	VUELTA LAS LIMAS	132,8	214	-12,40		30/10/2019
133,7	134,5	EV. LAS LIMAS / DEL PELADO	133,9	200	-16,40		30/10/2019
134,5	137,1	VUELTA DEL PELADO	136,0	224	-11,80		29/10/2019
137,1	139,3	EV. DEL PELADO / LOS PATOS	138,6	147	-12,40		29/10/2019
139,3	146,4	VUELTA LOS PATOS	141,9	186	-12,10		29/10/2019
146,4	157,0	CANCHA LARGA	156,0	174	-11,80		24y25/10/2019
157,0	159,3	ZANJA MERCADAL	157,7	204	-11,90		24/10/2019
159,3	173,7	ANGOSTURA DE LA ISLETA	172,1	140	-12,00		22y23/10/2019
173,7	175,3	ANGOSTURA DE LA BASE	173,8	153	-11,60		22/10/2019
175,3	180,4	BIFURCACION	179,5	155	-11,70		21/10/2019
<b>RÍO PARANÁ</b>							
234,1	276,0	EP. BIFURCACION/AB.LOS RATONES	275,4	116	-12,40		26-28/6y1-2/07/2019

KM DESDE	KM HASTA	DENOMINACIÓN	KM CRÍTICO APROX.	ANCHO CANAL (m)	PROF. AL CERO (m)	ALT. HIDROM. (m)	PROF. EFECTIVA (m)	OBSERVACIONES	FECHA ÚLTIMO RELEVAMIENTO
276,0	286,6	EP. BIFURCACION / AB.LOS RATONES	276,0	116	-11,10	1,08	12,18		3y4/10/2019
286,6	290,3	ABAJOS RATONES	289,2	116	-10,10	1,04	11,14		08/10/2019
290,3	292,5	EP. AB.LOS RATONES / LOS RATONES	292,6	116	-10,60	1,04	11,64		03/10/2019
292,5	296,4	LOS RATONES	295,0	116	-10,00	1,03	11,03		04/10/2019
296,4	308,5	EP. LOS RATONES / ARRIBA OBLIGADO	308,5	116	-10,40	0,99	11,39		03/10/2019
308,5	313,0	ARRIBA OBLIGADO	308,9	116	-10,20	0,99	11,19		03/10/2019
313,0	315,0	EP. ARRIBA OBLIGADO/AB.LAS HERMANAS	314,9	116	-10,20	0,98	11,18		02/10/2019
315,0	317,0	ABAJOS HERMANAS B.I.	316,1	116	-9,90	0,97	10,87		02/10/2019
317,0	319,9	EP. AB.LAS HERMANAS / LAS HERMANAS	318,8	141	-10,20	0,97	11,17		02/10/2019
319,9	325,3	LAS HERMANAS B.I.	321,4	118	-9,90	0,96	10,86		30/09/2019
325,3	330,2	EP. LAS HERMANAS B.I. / CORT. ISLA NUEVA	325,3	116	-12,10	0,95	13,05		26y27/09/2019
330,2	344,0	CORTADA ISLA NUEVA	341,9	116	-9,60	1,17	10,77		14/10/2019
344,0	351,3	EP.CORTADA ISLA NUEVA / YAGUARON	344,1	132	-9,40	1,20	10,60		26y27/09/2019
351,3	358,8	YAGUARON	353,3	116	-9,50	1,32	10,82		26/09/2019
358,8	380,9	EP. YAGUARON / PARAGUAYO	374,3	116	-10,20	1,20	11,40		25y26/10/2019
380,9	392,2	PARAGUAYO	390,3	116	-9,10	1,29	10,39		24y25/09/2019
392,2	398,4	EP. PARAGUAYO / AB. ALVEAR	397,1	116	-10,10	1,33	11,43		28/10/2019
398,4	400,4	ABAJOS ALVEAR	399,7	116	-9,00	1,34	10,34		23/09/2019
400,4	403,4	EP. AB. ALVEAR/ALVEAR	401,5	116	-9,20	1,35	10,55		21/09/2019
403,4	408,7	ALVEAR	407,6	116	-9,00	1,38	10,38		23/09/2019
408,7	412,7	EP. ALVEAR/C. MUELLES PTO. ROSARIO	408,7	116	-9,80	1,39	11,19		21/09/2019
412,7	418,5	C.MUELLES PUERTO ROSARIO	415,1	200	-8,90	1,43	10,33		12/10/2019
418,5	429,3	EP. C.DE LOS MUELLES / BORGHI	418,5	198	-9,20	1,44	10,64		17-18y20/09/2019
429,3	438,9	BORGHI	438,1	116	-9,00	1,48	10,48	 (B)	09/10/2019
438,9	449,8	EP. BORGHI/BELLA VISTA	449,8	116	-9,40	1,50	10,90		17y18/09/2019
449,8	452,1	BELLA VISTA	452,1	116	-8,80	1,51	10,31		17/09/2019
452,1	460,0	EP. BELLA VISTA / AB. CORRENTOSO	452,3	116	-9,00	1,51	10,51		14/09/2019
460,0	472,3	EP. BELLA VISTA / AB. CORRENTOSO	470,4	116	-7,50	1,55	9,05		05y06/09/2019
472,3	475,3	ABAJOS CORRENTOSO	474,0	116	-5,90	1,56	7,46		06/09/2019
475,3	490,5	EP. AB. CORRENTOSO / PARANACITO	479,9	116	-6,50	1,58	8,08		06/09/2019
490,5	494,5	PARANACITO	494,0	116	-5,60	1,61	7,21		06/09/2019
494,5	503,0	EP. PARANACITO / TACUANI	502,9	116	-5,90	1,63	7,53		05/09/2019
503,0	521,6	TACUANI	520,0	116	-5,60	1,67	7,27		04/09/2019
521,6	531,6	ABAJOS DIAMANTE	526,9	116	-5,60	1,69	7,29		03/09/2019
531,6	542,2	LOS CHIVOS	537,3	116	-6,60	1,69	8,29		08/09/2019
542,2	553,2	RAIGONES	552,1	116	-5,90	1,64	7,54		01y02/09/2019
553,2	564,4	EP. RAIGONES/PARACAO	561,2	116	-7,00	1,62	8,62		30/08/2019
564,4	568,8	PARACAO	568,8	116	-9,90	1,59	11,49		21/02/2019
568,8	571,8	EP. PARACAO / ANIMAS	569,1	116	-8,50	1,59	10,09		08/08/2019
571,8	574,5	ANIMAS	573,6	116	-5,90	1,58	7,48		07/08/2019
574,5	578,9	EP. ANIMAS / TRAGADERO	578,7	116	-8,10	1,57	9,67		06/08/2019
578,9	584,0	TRAGADERO	582,5	116	-5,80	1,55	7,35	 (A)	16/08/2019

(A) OPERANDO DRAGA A. NUÑEZ CABEÇA DE VACA (B) OPERANDO DRAGA MANZANILLO II (C) OPERANDO DRAGA CAP.NUÑEZ  
 (D) DRAGA VESPUCCI DESMOVILIZADA (E) OPERANDO DRAGA GIOVANNI VENTURI