




ALTURAS HIDROMÉTRICAS 18 de agosto de 2019




PARANÁ	2,14
DIAMANTE	2,61
SAN MARTÍN	2,58
ROSARIO	2,47
VILLA CONSTITUCIÓN	2,15
SAN NICOLAS	2,05
RAMALLO	1,75
SAN PEDRO	1,58

SUBSECRETARÍA DE PUERTOS, VÍAS NAVEGABLES Y MARINA MERCANTE
DIRECCIÓN NACIONAL DE CONTROL DE PUERTOS Y VÍAS NAVEGABLES
RÍO DE LA PLATA - RÍO PARANÁ
ruta de ULTRAMAR

PROFUNDIDADES MÍNIMAS DÍA: 18 de agosto de 2019

KM DESDE	KM HASTA	DENOMINACIÓN (Afectado a Régimen de Mareas)	KM CRÍTICO APROX.	ANCHO CANAL (m)	PROF. AL CERO (m)	OBSERVACIONES	FECHA ÚLTIMO RELEVAMIENTO
RIO DE LA PLATA							
239,1	121,0	CANAL PUNTA INDIO	149,6	100	-10,50	 (C)	27-28y29/03/2019
121,0	81,0	CANAL INTERMEDIO	83,0	100	-10,50		29-31/1y1/02/2019
81,0	57,0	PASO BANCO CHICO	58,7	100	-10,70		24/04/2019
57,0	37,0	RADA EXTERIOR	53,0	100	-10,90		15y16/01/2019
37,0	12,0	C. ACC. PTO.BUENOS AIRES	13,5	100	-10,50		12 al 14/08/2019
12,0	42,0	CANAL ING. EMILIO MITRE	15,2	100	-10,70		06 al 09/08/2019
42,0	46,3	CANAL ING. EMILIO MITRE	44,8	100	-12,60		06 al 12/08/2019
46,3	49,8	CANAL ING. EMILIO MITRE	48,3	100	-10,70		06 al 09/08/2019
RIO PARANÁ DE LAS PALMAS							
49,8	58,4	ISLA LUCHA	55,7	140	-10,90		14/08/2019
58,4	84,8	EV. ISLA LUCHA / TORDILLO	59,9	126	-11,40		13y14/08/2019
84,8	86,9	VUELTA DEL TORDILLO	86,1	165	-11,30		21/02/2019
86,9	88,6	EV. TORDILLO / HINOJO	88,1	200	-11,80		12/08/2019
88,6	90,4	VUELTA DEL HINOJO	88,6	222	-12,20		02/08/2019
90,4	92,2	EV. HINOJO / CAMPANA	91,5	185	-15,50		02/08/2019
92,2	99,0	VUELTA CAMPANA	98,9	165	-12,00		02/08/2019
99,0	99,7	EV. CAMPANA / VUELTA DEL ESTE	99,0	165	-11,90		20/02/2019
99,7	103,5	VUELTA DEL ESTE	100,4	260	-11,10		11/04/2019
103,5	112,4	EV. DEL ESTE / LOS BARBONES	103,5	204	-11,50		19/02/2019
112,4	121,3	VUELTA DE LOS BARBONES	120,0	104	-11,70		31/07/2019
121,3	125,0	EV. BARBONES / SAN ANTONIO	121,4	184	-13,00		30/07/2019
125,0	128,0	VUELTA SAN ANTONIO	126,1	238	-11,70		30/07/2019
128,0	128,9	EV. SAN ANTONIO / AB.LAS LIMAS	128,9	166	-15,30		30/07/2019
128,9	132,0	VUELTA ABAJO LAS LIMAS	129,9	166	-11,80		30/07/2019
132,0	133,7	VUELTA LAS LIMAS	132,8	214	-11,90		29/07/2019
133,7	134,5	EV. LAS LIMAS / DEL PELADO	134,4	205	-16,20		29/07/2019
134,5	137,1	VUELTA DEL PELADO	136,0	224	-12,30		29/07/2019
137,1	139,3	EV. DEL PELADO / LOS PATOS	138,7	142	-12,80		14/06/2019
139,3	146,4	VUELTA LOS PATOS	141,7	186	-11,90		29/07/2019
146,4	157,0	CANCHA LARGA	156,7	174	-12,00		14/06/2019
157,0	159,3	ZANJA MERCADAL	157,8	213	-11,80		07/02/2019
159,3	173,7	ANGOSTURA DE LA ISLETA	172,0	140	-11,70		11-12y13/06/2019
173,7	175,3	ANGOSTURA DE LA BASE	174,1	170	-11,80		11/06/2019
175,3	180,4	BIFURCACION	179,4	155	-11,40		10y12/06/2019
RIO PARANÁ							
234,1	276,0	EP. BIFURCACION/AB.LOS RATONES	275,4	116	-12,40		26-28/6y1-2/07/2019

KM DESDE	KM HASTA	DENOMINACIÓN	KM CRÍTICO APROX.	ANCHO CANAL (m)	PROF. AL CERO (m)	ALT. HIDROM. (m)	PROF. EFECTIVA (m)	OBSERVACIONES	FECHA ÚLTIMO RELEVAMIENTO
276,0	286,6	EP. BIFURCACION / AB.LOS RATONES	276,0	116	-11,40	1,58	12,98		26y28/04/2019
286,6	290,3	ABAJOS RATONES	288,8	116	-9,60	1,62	11,22	 (B)	28/06/2019
290,3	292,5	EP. AB.LOS RATONES / LOS RATONES	292,4	116	-11,20	1,64	12,84		18/05/2019
292,5	296,4	LOS RATONES	295,2	116	-9,90	1,65	11,55		26/06/2019
296,4	308,5	EP. LOS RATONES / ARRIBA OBLIGADO	308,4	116	-10,00	1,69	11,69		26/06/2019
308,5	313,0	ARRIBA OBLIGADO	311,0	116	-9,90	1,70	11,60		24/06/2019
313,0	315,0	EP. ARRIBA OBLIGADO/AB.LAS HERMANAS	314,9	116	-10,20	1,71	11,91		21/06/2019
315,0	317,0	ABAJOS HERMANAS B.I.	316,4	116	-9,70	1,72	11,42		21/06/2019
317,0	320,4	EP. AB.LAS HERMANAS / LAS HERMANAS	317,0	116	-9,90	1,72	11,62		28/06/2019
320,4	325,3	LAS HERMANAS B.I.	322,1	116	-9,40	1,74	11,14		18/06/2019
325,3	330,2	EP. LAS HERMANAS B.I. / CORT. ISLA NUEVA	325,3	116	-12,30	1,75	14,05		12y13/06/2019
330,2	344,0	CORTADA ISLA NUEVA	335,9	116	-9,10	1,87	10,97		12-13y14/06/2019
344,0	351,3	EP.CORTADA ISLA NUEVA / YAGUARON	344,1	128	-9,50	1,95	11,45		12y14/06/2019
351,3	358,8	YAGUARON	356,4	116	-9,40	2,09	11,49		11/06/2019
358,8	380,9	EP. YAGUARON / PARAGUAYO	374,5	116	-10,20	2,19	12,39		10y11/06/2019
380,9	392,2	PARAGUAYO	390,8	116	-8,90	2,30	11,20		06y07/06/2019
392,2	398,4	EP. PARAGUAYO / AB. ALVEAR	398,3	116	-9,00	2,35	11,35		05/06/2019
398,4	400,4	ABAJOS ALVEAR	399,2	116	-9,00	2,36	11,36		05/06/2019
400,4	403,4	EP. AB. ALVEAR/ALVEAR	400,5	116	-9,10	2,37	11,47		05/06/2019
403,4	408,7	ALVEAR	406,6	116	-8,60	2,41	11,01		04/06/2019
408,7	412,7	EP. ALVEAR/C. MUELLES PTO. ROSARIO	409,0	116	-10,00	2,42	12,42		04/06/2019
412,7	418,5	C.MUELLES PUERTO ROSARIO	417,7	200	-8,70	2,48	11,18		31/05/2019
418,5	429,3	EP. C.DE LOS MUELLES / BORGHI	418,6	194	-9,10	2,48	11,58		30y31/05/2019
429,3	438,9	BORGHI	431,6	116	-9,00	2,52	11,52		06/08/2019
438,9	449,8	EP. BORGHI/BELLA VISTA	446,6	116	-9,10	2,58	11,68		28y30/05/2019
449,8	452,1	BELLA VISTA	450,2	116	-8,40	2,58	10,98		15/08/2019
452,1	460,0	EP. BELLA VISTA / AB. CORRENTOSO	453,8	116	-8,60	2,58	11,18		29y30/10/2018
460,0	472,3	EP. BELLA VISTA / AB. CORRENTOSO	470,4	116	-7,00	2,59	9,59		29y30/10/2018
472,3	475,3	ABAJOS CORRENTOSO	474,9	116	-5,60	2,59	8,19		19/03/2019
475,3	490,5	EP. AB. CORRENTOSO / PARANACITO	475,4	116	-5,50	2,59	8,09		04/02/2019
490,5	494,5	PARANACITO	494,2	116	-5,20	2,60	7,80		31/01/2019
494,5	503,0	EP. PARANACITO / TACUANI	494,5	116	-5,70	2,60	8,30		22/04/2019
503,0	521,6	TACUANI	513,2	116	-5,30	2,60	7,90		06/08/2019
521,6	531,6	ABAJOS DIAMANTE	527,3	116	-5,40	2,61	8,01	 (A)	19/02/2019
531,6	542,2	LOS CHIVOS	537,4	116	-6,00	2,58	8,58		19/02/2019
542,2	553,2	RAIGONES	552,2	116	-5,60	2,48	8,08		01/08/2019
553,2	564,4	EP. RAIGONES/PARACAO	561,3	116	-6,50	2,41	8,91		20/02/2019
564,4	568,8	PARACAO	568,8	116	-9,90	2,36	12,26		21/02/2019
568,8	571,8	EP. PARACAO / ANIMAS	569,1	116	-8,50	2,36	10,86		08/08/2019
571,8	574,5	ANIMAS	573,6	116	-5,90	2,33	8,23		07/08/2019
574,5	578,9	EP. ANIMAS / TRAGADERO	578,7	116	-8,10	2,29	10,39		06/08/2019
578,9	584,0	TRAGADERO	580,9	116	-5,20	2,28	7,48		08/08/2019

 (A) OPERANDO DRAGA A. NUÑEZ CABEÇA DE VACA  (B) OPERANDO DRAGA MANZANILLO II  (C) OPERANDO DRAGA CAP.NUÑEZ

 (D) DRAGA VESPUCCI DESMOVILIZADA

NOTA: Se emite en página web www.argentina.gov.ar/puertos-vias-navegables-y-marina-mercante