





PARANÁ	2.24
DIAMANTE	2.73
SAN MARTÍN	2.74
ROSARIO	2.63
VILLA CONSTITUCIÓN	2.30
SAN NICOLAS	2.10
RAMALLO	1.80
SAN PEDRO	1.50

SUBSECRETARÍA DE PUERTOS, VÍAS NAVEGABLES Y MARINA MERCANTE
DIRECCIÓN NACIONAL DE CONTROL DE PUERTOS Y VÍAS NAVEGABLES
RÍO DE LA PLATA - RÍO PARANÁ
ruta de ULTRAMAR

PROFUNDIDADES MÍNIMAS DÍA: 16 de agosto de 2019

KM DESDE	KM HASTA	DENOMINACIÓN (Afectado a Régimen de Mareas)	KM CRÍTICO APROX.	ANCHO CANAL (m)	PROF. AL CERO (m)	OBSERVACIONES	FECHA ÚLTIMO RELEVAMIENTO
RÍO DE LA PLATA							
239.1	121.0	CANAL PUNTA INDIO	149.6	100	-10.50	 (C)	27-28y29/03/2019
121.0	81.0	CANAL INTERMEDIO	83.0	100	-10.50		29-31/1y1/02/2019
81.0	57.0	PASO BANCO CHICO	58.7	100	-10.70		24/04/2019
57.0	37.0	RADA EXTERIOR	53.0	100	-10.90		15y16/01/2019
37.0	12.0	C. ACC. PTO.BUENOS AIRES	13.5	100	-10.50		12 al 14/08/2019
12.0	42.0	CANAL ING. EMILIO MITRE	15.2	100	-10.70		06 al 09/08/2019
42.0	46.3	CANAL ING. EMILIO MITRE	44.8	100	-12.60		06 al 12/08/2019
46.3	49.8	CANAL ING. EMILIO MITRE	48.3	100	-10.70		06 al 09/08/2019
RÍO PARANÁ DE LAS PALMAS							
49.8	58.4	ISLA LUCHA	55.7	140	-10.90		14/08/2019
58.4	84.8	EV. ISLA LUCHA / TORDILLO	59.9	126	-11.40		13y14/08/2019
84.8	86.9	VUELTA DEL TORDILLO	86.1	165	-11.30		21/02/2019
86.9	88.6	EV. TORDILLO / HINOJO	88.1	200	-11.80		12/08/2019
88.6	90.4	VUELTA DEL HINOJO	88.6	222	-12.20		02/08/2019
90.4	92.2	EV. HINOJO / CAMPANA	91.5	185	-15.50		02/08/2019
92.2	99.0	VUELTA CAMPANA	98.9	165	-12.00		02/08/2019
99.0	99.7	EV. CAMPANA / VUELTA DEL ESTE	99.0	165	-11.90		20/02/2019
99.7	103.5	VUELTA DEL ESTE	100.4	260	-11.10		11/04/2019
103.5	112.4	EV. DEL ESTE / LOS BARBONES	103.5	204	-11.50		19/02/2019
112.4	121.3	VUELTA DE LOS BARBONES	120.0	104	-11.70		31/07/2019
121.3	125.0	EV. BARBONES / SAN ANTONIO	121.4	184	-13.00		30/07/2019
125.0	128.0	VUELTA SAN ANTONIO	126.1	238	-11.70		30/07/2019
128.0	128.9	EV. SAN ANTONIO / AB.LAS LIMAS	128.9	166	-15.30		30/07/2019
128.9	132.0	VUELTA ABAJO LAS LIMAS	129.9	166	-11.80		30/07/2019
132.0	133.7	VUELTA LAS LIMAS	132.8	214	-11.90		29/07/2019
133.7	134.5	EV. LAS LIMAS / DEL PELADO	134.4	205	-16.20		29/07/2019
134.5	137.1	VUELTA DEL PELADO	136.0	224	-12.30		29/07/2019
137.1	139.3	EV. DEL PELADO / LOS PATOS	138.7	142	-12.80		14/06/2019
139.3	146.4	VUELTA LOS PATOS	141.7	186	-11.90		29/07/2019
146.4	157.0	CANCHA LARGA	156.7	174	-12.00		14/06/2019
157.0	159.3	ZANJA MERCADAL	157.8	213	-11.80		07/02/2019
159.3	173.7	ANGOSTURA DE LA ISLETA	172.0	140	-11.70		11-12y13/06/2019
173.7	175.3	ANGOSTURA DE LA BASE	174.1	170	-11.80		11/06/2019
175.3	180.4	BIFURCACION	179.4	155	-11.40		10y12/06/2019
RÍO PARANÁ							
234.1	276.0	EP. BIFURCACION/AB.LOS RATONES	275.4	116	-12.40		26-28/6y1-2/07/2019

KM DESDE	KM HASTA	DENOMINACIÓN	KM CRÍTICO APROX.	ANCHO CANAL (m)	PROF. AL CERO (m)	ALT. HIDROM. (m)	PROF. EFECTIVA (m)	OBSERVACIONES	FECHA ÚLTIMO RELEVAMIENTO
276.0	286.6	EP. BIFURCACION / AB.LOS RATONES	276.0	116	-11.40	1.50	12.90		26y28/04/2019
286.6	290.3	ABAJOS RATONES	288.8	116	-9.60	1.58	11.18		28/06/2019
290.3	292.5	EP. AB.LOS RATONES / LOS RATONES	292.4	116	-11.20	1.60	12.80		18/05/2019
292.5	296.4	LOS RATONES	295.2	116	-9.90	1.62	11.52		26/06/2019
296.4	308.5	EP. LOS RATONES / ARRIBA OBLIGADO	308.4	116	-10.00	1.70	11.70		26/06/2019
308.5	313.0	ARRIBA OBLIGADO	311.0	116	-9.90	1.71	11.61		24/06/2019
313.0	315.0	EP. ARRIBA OBLIGADO/AB.LAS HERMANAS	314.9	116	-10.20	1.74	11.94		21/06/2019
315.0	317.0	ABAJOS HERMANAS B.I.	316.4	116	-9.70	1.75	11.45		21/06/2019
317.0	320.4	EP. AB.LAS HERMANAS / LAS HERMANAS	317.0	116	-9.90	1.75	11.65		28/06/2019
320.4	325.3	LAS HERMANAS B.I.	322.1	116	-9.40	1.78	11.18		18/06/2019
325.3	330.2	EP. LAS HERMANAS B.I. / CORT. ISLA NUEVA	325.3	116	-12.30	1.80	14.10		12y13/06/2019
330.2	344.0	CORTADA ISLA NUEVA	335.9	116	-9.10	1.92	11.02	 (B)	12-13y14/06/2019
344.0	351.3	EP.CORTADA ISLA NUEVA / YAGUARON	344.1	128	-9.50	2.00	11.50		12y14/06/2019
351.3	358.8	YAGUARON	356.4	116	-9.40	2.14	11.54		11/06/2019
358.8	380.9	EP. YAGUARON / PARAGUAYO	374.5	116	-10.20	2.39	12.59		10y11/06/2019
380.9	392.2	PARAGUAYO	390.8	116	-8.90	2.46	11.36		06y07/06/2019
392.2	398.4	EP. PARAGUAYO / AB. ALVEAR	398.3	116	-9.00	2.51	11.51		05/06/2019
398.4	400.4	ABAJOS ALVEAR	399.2	116	-9.00	2.51	11.51		05/06/2019
400.4	403.4	EP. AB. ALVEAR/ALVEAR	400.5	116	-9.10	2.52	11.62		05/06/2019
403.4	408.7	ALVEAR	406.6	116	-8.60	2.57	11.17		04/06/2019
408.7	412.7	EP. ALVEAR/C. MUELLES PTO. ROSARIO	409.0	116	-10.00	2.58	12.58		04/06/2019
412.7	418.5	C.MUELLES PUERTO ROSARIO	417.7	200	-8.70	2.64	11.34		31/05/2019
418.5	429.3	EP. C.DE LOS MUELLES / BORGHI	418.6	194	-9.10	2.64	11.74		30y31/05/2019
429.3	438.9	BORGHI	431.6	116	-9.00	2.68	11.68		6/8/2019
438.9	449.8	EP. BORGHI/BELLA VISTA	446.6	116	-9.10	2.74	11.84		28y30/05/2019
449.8	452.1	BELLA VISTA	450.2	116	-8.40	2.74	11.14		15/08/2019
452.1	460.0	EP. BELLA VISTA / AB. CORRENTOSO	453.8	116	-8.60	2.74	11.34		29y30/10/2018
460.0	472.3	EP. BELLA VISTA / AB. CORRENTOSO	470.4	116	-7.00	2.74	9.74		29y30/10/2018
472.3	475.3	ABAJOS CORRENTOSO	474.9	116	-5.60	2.74	8.34		19/03/2019
475.3	490.5	EP. AB. CORRENTOSO / PARANACITO	475.4	116	-5.50	2.74	8.24		04/02/2019
490.5	494.5	PARANACITO	494.2	116	-5.20	2.73	7.93	 (A)	31/01/2019
494.5	503.0	EP. PARANACITO / TACUANI	494.5	116	-5.70	2.73	8.43		22/04/2019
503.0	521.6	TACUANI	513.2	116	-5.30	2.73	8.03		06/08/2019
521.6	531.6	ABAJOS DIAMANTE	527.3	116	-5.40	2.73	8.13		19/02/2019
531.6	542.2	LOS CHIVOS	537.4	116	-6.00	2.70	8.70		19/02/2019
542.2	553.2	RAIGONES	552.2	116	-5.60	2.59	8.19	 (A)	01/08/2019
553.2	564.4	EP. RAIGONES/PARACAO	561.3	116	-6.50	2.53	9.03		20/02/2019
564.4	568.8	PARACAO	568.8	116	-9.90	2.47	12.37		21/02/2019
568.8	571.8	EP. PARACAO / ANIMAS	569.1	116	-8.50	2.47	10.97		08/08/2019
571.8	574.5	ANIMAS	573.6	116	-5.90	2.44	8.34		07/08/2019
574.5	578.9	EP. ANIMAS / TRAGADERO	578.7	116	-8.10	2.40	10.50		06/08/2019
578.9	584.0	TRAGADERO	580.9	116	-5.20	2.38	7.58		08/08/2019

(A) OPERANDO DRAGA A. NUÑEZ CABEÇA DE VACA (B) OPERANDO DRAGA MANZANILLO II (C) OPERANDO DRAGA CAP.NUÑEZ (D) DRAGA VESPUCCI DESMOVILIZADA