





PARANÁ	3,89
DIAMANTE	4,58
SAN MARTÍN	4,64
ROSARIO	4,23
VILLA CONSTITUCIÓN	3,70
SAN NICOLAS	3,41
RAMALLO	3,11
SAN PEDRO	2,54

**SUBSECRETARÍA DE PUERTOS, VÍAS NAVEGABLES Y MARINA MERCANTE**  
**DIRECCIÓN NACIONAL DE CONTROL DE PUERTOS Y VÍAS NAVEGABLES**  
**RÍO DE LA PLATA - RÍO PARANÁ**  
**ruta de ULTRAMAR**

PROFUNDIDADES MÍNIMAS DÍA: 08 de julio de 2019

KM DESDE	KM HASTA	DENOMINACIÓN (Afectado a Régimen de Mareas)	KM CRÍTICO APROX	ANCHO CANAL (m)	PROF. AL CERO (m)	OBSERVACIONES	FECHA ÚLTIMO RELEVAMIENTO
<b><u>RIO DE LA PLATA</u></b>							
239,1	121,0	CANAL PUNTA INDIO	149,6	100	-10,50		27-28y29/03/2019
121,0	81,0	CANAL INTERMEDIO	83,0	100	-10,50		29-31/1y1/02/2019
81,0	57,0	PASO BANCO CHICO	58,7	100	-10,70		24/04/2019
57,0	37,0	RADA EXTERIOR	53,0	100	-10,90		15y16/01/2019
37,0	12,0	C. ACC. PTO.BUENOS AIRES	13,0	100	-10,60		9-10-11y14/01/2019
12,0	42,0	CANAL ING. EMILIO MITRE	23,1	100	-10,50		21-22-25y27/03/2019
42,0	46,3	CANAL ING. EMILIO MITRE	45,4	100	-12,90		21-22-25y27/03/2019
46,3	49,8	CANAL ING. EMILIO MITRE	48,1	100	-10,50	 (C)	30/05/2019
<b><u>RIO PARANÁ DE LAS PALMAS</u></b>							
49,8	58,4	ISLA LUCHA	55,6	139	-11,00		11/04/2019
58,4	84,8	EV. ISLA LUCHA / TORDILLO	61,6	122	-11,63		21y22/02/2019
84,8	86,9	VUELTA DEL TORDILLO	86,1	165	-11,30		21/02/2019
86,9	88,6	EV. TORDILLO / HINOJO	88,2	200	-12,00		21/02/2019
88,6	90,4	VUELTA DEL HINOJO	88,7	222	-12,60		20y21/02/2019
90,4	92,2	EV. HINOJO / CAMPANA	91,4	189	-14,30		20/02/2019
92,2	99,0	VUELTA CAMPANA	94,4	165	-12,30		20/02/2019
99,0	99,7	EV. CAMPANA / VUELTA DEL ESTE	99,0	165	-11,90		20/02/2019
99,7	103,5	VUELTA DEL ESTE	100,4	260	-11,10		11/04/2019
103,5	112,4	EV. DEL ESTE / LOS BARBONES	103,5	204	-11,50		19/02/2019
112,4	121,3	VUELTA DE LOS BARBONES	113,0	150	-12,60		23/05/2019
121,3	125,0	EV. BARBONES / SAN ANTONIO	121,4	183	-12,30		18/02/2019
125,0	128,0	VUELTA SAN ANTONIO	126,0	238	-11,50		15/02/2019
128,0	128,9	EV. SAN ANTONIO / AB.LAS LIMAS	128,8	166	-14,20		15/02/2019
128,9	132,0	VUELTA ABAJO LAS LIMAS	131,6	187	-11,50		15/02/2019
132,0	133,7	VUELTA LAS LIMAS	133,2	116	-12,00		14/02/2019
133,7	134,5	EV. LAS LIMAS / DEL PELADO	133,8	200	-14,30		14/02/2019
134,5	137,1	VUELTA DEL PELADO	136,0	223	-11,90		14/02/2019
137,1	139,3	EV. DEL PELADO / LOS PATOS	138,7	142	-12,80		14/06/2019
139,3	146,4	VUELTA LOS PATOS	142,0	185	-12,00		13/02/2019
146,4	157,0	CANCHA LARGA	156,7	174	-12,00		14/06/2019
157,0	159,3	ZANJA MERCADAL	157,8	213	-11,80		07/02/2019
159,3	173,7	ANGOSTURA DE LA ISLETA	172,0	140	-11,70		11-12y13/06/2019
173,7	175,3	ANGOSTURA DE LA BASE	174,1	170	-11,80		11/06/2019
175,3	180,4	BIFURCACION	179,4	155	-11,40		10y12/06/2019
<b><u>RIO PARANÁ</u></b>							
234,1	276,0	EP. BIFURCACION/AB.LOS RATONES	275,4	116	-12,40		26-28/6y1-2/07/2019

KM DESDE	KM HASTA	DENOMINACIÓN	KM CRÍTICO APROX	ANCHO CANAL (m)	PROF. AL CERO (m)	ALT. HIDROM. (m)	PROF. EFECTIVA (m)	OBSERVACIONES	FECHA ÚLTIMO RELEVAMIENTO
276,0	286,6	EP. BIFURCACION / AB.LOS RATONES	276,0	116	-11,40	2,54	13,94		26y28/04/2019
286,6	290,3	ABAJO LOS RATONES	288,8	116	-9,60	2,69	12,29		28/06/2019
290,3	292,5	EP. AB.LOS RATONES / LOS RATONES	290,9	116	-9,40	2,71	<b>12,11</b>		28/06/2019
292,5	296,4	LOS RATONES	295,2	116	-9,90	2,76	12,66		26/06/2019
296,4	308,5	EP. LOS RATONES / ARRIBA OBLIGADO	308,4	116	-10,00	2,92	12,92		26/06/2019
308,5	313,0	ARRIBA OBLIGADO	311,0	116	-9,90	2,95	12,85		24/06/2019
313,0	315,0	EP. ARRIBA OBLIGADO/AB.LAS HERMANAS	314,9	116	-10,20	2,99	13,19		21/06/2019
315,0	317,0	ABAJO LAS HERMANAS B.I.	316,4	116	-9,70	3,01	12,71		21/06/2019
317,0	320,4	EP. AB.LAS HERMANAS / LAS HERMANAS	317,0	116	-9,90	3,02	12,92		28/06/2019
320,4	325,3	LAS HERMANAS B.I.	322,1	116	-9,40	3,08	12,48	 (A)	18/06/2019
325,3	330,2	EP. LAS HERMANAS B.I./ CORT. ISLA NUEVA	325,3	116	-12,30	3,11	15,41		12y13/06/2019
330,2	344,0	CORTADA ISLA NUEVA	335,9	116	-9,10	3,23	12,33	 (A) A partir del 9-7	12-13y14/06/2019
344,0	351,3	EP.CORTADA ISLA NUEVA / YAGUARON	344,1	128	-9,50	3,31	12,81		12y14/06/2019
351,3	358,8	YAGUARON	356,4	116	-9,40	3,45	12,85		11/06/2019
358,8	380,9	EP. YAGUARON / PARAGUAYO	374,5	116	-10,20	3,83	14,03		10y11/06/2019
380,9	392,2	PARAGUAYO	390,8	116	-8,90	3,95	12,85		06y07/06/2019
392,2	398,4	EP. PARAGUAYO / AB. ALVEAR	398,3	116	-9,00	4,03	13,03		05/06/2019
398,4	400,4	ABAJO ALVEAR	399,2	116	-9,00	4,04	13,04		05/06/2019
400,4	403,4	EP. AB. ALVEAR/ALVEAR	400,5	116	-9,10	4,06	13,16		05/06/2019
403,4	408,7	ALVEAR	406,6	116	-8,60	4,13	12,73		04/06/2019
408,7	412,7	EP. ALVEAR/C. MUELLES PTO. ROSARIO	409,0	116	-10,00	4,15	14,15		04/06/2019
412,7	418,5	C.MUELLES PUERTO ROSARIO	417,7	200	-8,70	4,25	12,95		31/05/2019
418,5	429,3	EP. C.DE LOS MUELLES / BORGHI	418,6	194	-9,10	4,26	13,36		30y31/05/2019
429,3	438,9	BORGHI	432,7	116	-8,00	4,44	12,44		30/5/2019
438,9	449,8	EP. BORGHI/BELLA VISTA	446,6	116	-9,10	4,62	13,72		28y30/05/2019
449,8	452,1	BELLA VISTA	449,9	116	-8,10	4,64	12,74		28y30/05/2019
452,1	460,0	EP. BELLA VISTA / AB. CORRENTOSO	453,8	116	-8,60	4,64	13,24		29y30/10/2018
460,0	472,3	EP. BELLA VISTA / AB. CORRENTOSO	470,4	116	-7,00	4,62	11,62		29y30/10/2018
472,3	475,3	ABAJO CORRENTOSO	474,9	116	-5,60	4,62	10,22		19/03/2019
475,3	490,5	EP. AB. CORRENTOSO / PARANACITO	475,4	116	-5,50	4,62	10,12		04/02/2019
490,5	494,5	PARANACITO	494,2	116	-5,20	4,61	9,81		31/01/2019
494,5	503,0	EP. PARANACITO / TACUANI	494,5	116	-5,70	4,61	10,31		22/04/2019
503,0	521,6	TACUANI	520,6	116	-5,70	4,59	10,29	 (D)	22/03/2019
521,6	531,6	ABAJO DIAMANTE	527,3	116	-5,40	4,58	9,98		19/02/2019
531,6	542,2	LOS CHIVOS	537,4	116	-6,00	4,54	10,54		19/02/2019

542,2	553,2	RAIGONES	552,5	116	-4,90	4,38	<b>9,28</b>	05/04/2019
553,2	564,4	EP. RAIGONES/PARACAO	561,3	116	-6,50	4,29	10,79	20/02/2019
564,4	568,8	PARACAO	568,8	116	-9,90	4,22	14,12	21/02/2019
568,8	571,8	EP. PARACAO / ANIMAS	571,8	116	-9,90	4,19	14,09	21/02/2019
571,8	574,5	ANIMAS	573,0	116	-5,40	4,17	9,57	21/02/2019
574,5	578,9	EP. ANIMAS / TRAGADERO	575,5	116	-7,30	4,15	11,45	22/02/2019
578,9	584,0	TRAGADERO	581,5	116	-5,40	4,09	9,49	05/04/2019



(A) OPERANDO DRAGA A. NUÑEZ CABEÇA DE VACA



(B) DRAGA MANZANILLO II EN MANT.



(C) OPERANDO DRAGA CAP.NUÑEZ

(D) OPERANDO DRAGA VESPUCCI

NOTA: Se emite en página web [www.argentina.gob.ar/puertos-vias-navegables-y-marina-mercante](http://www.argentina.gob.ar/puertos-vias-navegables-y-marina-mercante)