




PARANÁ	3,04
DIAMANTE	3,58
SAN MARTIN	3,66
ROSARIO	3,38
VILLA CONSTITUCIÓN	3,02
SAN NICOLAS	2,78
RAMALLO	2,50
SAN PEDRO	2,10

**SUBSECRETARÍA DE PUERTOS, VÍAS NAVEGABLES Y MARINA MERCANTE**  
**DIRECCIÓN NACIONAL DE CONTROL DE PUERTOS Y VÍAS NAVEGABLES**  
**RÍO DE LA PLATA - RÍO PARANÁ**  
**RUTA DE ULTRAMAR**

PROFUNDIDADES MÍNIMAS DÍA: 17 de marzo de 2019

KM DESDE	KM HASTA	DENOMINACIÓN (Afectado a Régimen de Mareas)	KM CRÍTICO	ANCHO CANAL (m)	PROF. AL CERO (m)	OBSERVACIONES	FECHA ÚLTIMO RELEVAMIENTO
<b>RÍO DE LA PLATA</b>							
239,1	121,0	CANAL PUNTA INDIO	147,2	100	-10,50	 (C)	25/10/2016
121,0	81,0	CANAL INTERMEDIO	83,0	100	-10,50		29-31/11/02/2019
81,0	57,0	PASO BANCO CHICO	58,7	100	-10,60		29/01/2019
57,0	37,0	RADA EXTERIOR	53,0	100	-10,90		15y16/01/2019
37,0	12,0	C. ACC. PTO BUENOS AIRES	13,0	100	-10,60		9-10-11y14/01/2019
12,0	42,0	CANAL ING. EMILIO MITRE	23,7	100	-10,50		14y17/12/2018
42,0	46,3	CANAL ING. EMILIO MITRE	42,2	100	-12,70		14y17/12/2018
46,3	49,8	CANAL ING. EMILIO MITRE	47,2	102	-11,10		14y17/12/2018
<b>RÍO PARANÁ DE LAS PALMAS</b>							
49,8	58,4	ISLA LUCHA	55,7	140	-10,77		22/02/2019
58,4	64,8	EV. ISLA LUCHA / TORDILLO	61,6	122	-11,63		21y22/02/2019
64,8	66,9	VUELTA DEL TORDILLO	66,1	165	-11,30		21/02/2019
66,9	88,6	EV. TORDILLO / HINOJO	88,2	200	-12,00		21/02/2019
88,6	90,4	VUELTA DEL HINOJO	88,7	222	-12,60		20y21/02/2019
90,4	92,2	EV. HINOJO / CAMPANA	91,4	189	-14,30		20/02/2019
92,2	99,0	VUELTA CAMPANA	94,4	165	-12,30		20/02/2019
99,0	99,7	EV. CAMPANA / VUELTA DEL ESTE	99,0	165	-11,90		20/02/2019
99,7	103,5	VUELTA DEL ESTE	100,4	116	-11,00		19/02/2019
103,5	112,4	EV. DEL ESTE / LOS BARBONES	103,5	204	-11,50		19/02/2019
112,4	121,3	VUELTA DE LOS BARBONES	120,2	205	-11,40		18/02/2019
121,3	125,0	EV. BARBONES / SAN ANTONIO	121,4	183	-12,30		18/02/2019
125,0	128,0	VUELTA SAN ANTONIO	126,0	238	-11,50		15/02/2019
128,0	128,9	EV. SAN ANTONIO / AB. LAS LIMAS	128,8	166	-14,20		15/02/2019
128,9	132,0	VUELTA ABAJO LAS LIMAS	131,6	187	-11,50		15/02/2019
132,0	133,7	VUELTA LAS LIMAS	133,2	116	-12,00		14/02/2019
133,7	134,5	EV. LAS LIMAS / DEL PELADO	133,8	200	-14,30		14/02/2019
134,5	137,1	VUELTA DEL PELADO	136,0	223	-11,90		14/02/2019
137,1	139,3	EV. DEL PELADO / LOS PATOS	138,8	139	-12,60		14/02/2019
139,3	146,4	VUELTA LOS PATOS	142,0	185	-12,00		13/02/2019
146,4	157,0	CANCHA LARGA	154,8	174	-12,10		08/02/2019
157,0	159,3	ZANJA MERCADAL	157,8	213	-11,80		07/02/2019
159,3	173,7	ANGOSTURA DE LA ISLETA	172,9	140	-11,70		06y07/02/2019
173,7	175,3	ANGOSTURA DE LA BASE	174,3	172	-11,30		05/02/2019
175,3	180,4	BIFURCACION	176,2	155	-11,20		04/02/2019
<b>RÍO PARANÁ</b>							
234,1	276,0	EP. BIFURCACION/AB. LOS RATONES	240,1	116	-11,90		6-7y8/11/2018

KM DESDE	KM HASTA	DENOMINACIÓN	KM CRÍTICO	ANCHO CANAL (m)	PROF. AL CERO (m)	ALT. HIDROM. (m)	PROF. EFECTIVA (m)	OBSERVACIONES	FECHA ÚLTIMO RELEVAMIENTO
276,0	286,6	EP. BIFURCACION / AB. LOS RATONES	283,5	116	-11,90	2,16	14,06		05y06/11/2018
286,6	290,6	ABAJO LOS RATONES	288,2	116	-10,20	2,20	12,40		06/11/2018
290,6	292,5	EP. AB. LOS RATONES / LOS RATONES	292,2	116	-10,90	2,23	13,13		05/11/2018
292,5	296,4	LOS RATONES	294,9	116	-9,30	2,25	11,55		11/01/2019
296,4	308,5	EP. LOS RATONES / ARRIBA OBLIGADO	308,5	116	-10,40	2,37	12,77		05/11/2018
308,5	313,0	ARRIBA OBLIGADO	310,1	116	-9,40	2,38	11,73		10/01/2019
313,0	315,0	EP. ARRIBA OBLIGADO/AB. LAS HERMANAS	314,9	116	-10,80	2,42	13,22		28/02/2019
315,0	317,0	ABAJO LAS HERMANAS B.I.	316,5	116	-9,40	2,43	11,83		01/03/2019
317,0	320,4	EP. AB. LAS HERMANAS / LAS HERMANAS	320,3	116	-9,50	2,46	11,96		28/02/2019
320,4	325,3	LAS HERMANAS B.I.	321,2	116	-9,10	2,47	11,57	 (A)	27/02/2019
325,3	330,2	EP. LAS HERMANAS B.I. / CORT. ISLA NUEVA	325,3	116	-11,70	2,50	14,20		19/02/2019
330,2	344,0	CORTADA ISLA NUEVA	341,8	116	-9,00	2,67	11,67		22/02/2019
344,0	351,3	EP. CORTADA ISLA NUEVA / YAGUARON	344,2	124	-9,80	2,69	12,49		18y19/02/2019
351,3	358,8	YAGUARON	358,1	116	-8,90	2,83	11,73		15 y 18/02/2019
358,8	380,9	EP. YAGUARON / PARAGUAYO	360,6	116	-10,40	2,90	13,30		11/12/2018
380,9	382,2	PARAGUAYO	387,7	116	-8,80	3,17	11,77		13/03/2019
382,2	398,4	EP. PARAGUAYO / AB. ALVEAR	398,3	116	-9,90	3,25	13,15		05/02/2019
398,4	400,4	ABAJO ALVEAR	399,8	116	-8,80	3,26	12,06		09/01/2019
400,4	403,4	EP. AB. ALVEAR/ALVEAR	402,1	116	-8,60	3,28	11,88		24/01/2019
403,4	408,7	ALVEAR	407,9	116	-8,30	3,32	11,62		06/03/2019
408,7	412,7	EP. ALVEAR/C. MUELLES PTO. ROSARIO	408,9	116	-9,60	3,33	12,93		23/01/2019
412,7	418,5	C. MUELLES PUERTO ROSARIO	418,0	200	-7,90	3,40	11,30		22/01/2019
418,5	429,3	EP. C. DE LOS MUELLES / BORGHI	418,6	194	-8,80	3,40	12,20		21/01/2019
429,3	438,9	BORGHI	437,7	116	-8,60	3,57	12,17		16y18/01/2019
438,9	449,8	EP. BORGHI/BELLA VISTA	448,7	116	-9,10	3,67	12,77		15/01/2019
449,8	452,1	BELLA VISTA	450,5	110	-7,50	3,00	11,16		14/01/2019
452,1	460,0	EP. BELLA VISTA / AB. CORRENTOSO	453,8	116	-8,60	3,65	12,25		29y30/10/2018
460,0	472,3	EP. BELLA VISTA / AB. CORRENTOSO	470,4	116	-7,00	3,64	10,64		29y30/10/2018
472,3	475,3	ABAJO CORRENTOSO	474,9	116	-4,60	3,63	8,23		11/01/2019
475,3	490,5	EP. AB. CORRENTOSO / PARANACITO	475,4	116	-5,50	3,63	9,13		04/02/2019
490,5	494,5	PARANACITO	494,2	116	-5,20	3,62	8,82		31/01/2019
494,5	503,0	EP. PARANACITO / TACUANI	495,4	116	-5,60	3,62	9,22		30/01/2019
503,0	521,6	TACUANI	521,0	116	-4,80	3,59	8,39	 (E)	18/02/2019
521,6	531,6	ABAJO DIAMANTE	527,3	116	-5,40	3,59	8,99		19/02/2019
531,6	542,2	LOS CHIVOS	537,4	116	-6,00	3,55	9,55		19/02/2019
542,2	563,2	RAIGONES	552,7	116	-5,50	3,42	8,92		21/02/2019
563,2	564,4	EP. RAIGONES/PARACAO	561,3	116	-6,50	3,35	9,85		20/02/2019
564,4	568,8	PARACAO	568,8	116	-9,90	3,30	13,20		21/02/2019
568,8	571,8	EP. PARACAO / ANIMAS	571,8	116	-9,90	3,27	13,17		21/02/2019
571,8	574,5	ANIMAS	573,0	116	-5,40	3,25	8,65		21/02/2019
574,5	578,9	EP. ANIMAS / TRAGADERO	576,5	116	-7,30	3,24	10,54		22/02/2019
578,9	584,0	TRAGADERO	582,2	116	-5,40	3,19	8,59		06/03/2019

(A) OPERANDO DRAGA A. NUÑEZ CABEZA DE VACA (B) DRAGA NINA DESMOVILIZADA (C) OPERANDO DRAGA CAP. NUÑEZ  
 (D) DRAGA MANZANILLO EN REPARACION (E) OPERANDO DRAGA VESPUCCI