





PARANÁ	2.99
DIAMANTE	3.50
SAN MARTÍN	3.66
ROSARIO	3.40
VILLA CONSTITUCIÓN	3.03
SAN NICOLAS	2.81
RAMALLO	2.50
SAN PEDRO	2.20

SUBSECRETARÍA DE PUERTOS, VÍAS NAVEGABLES Y MARINA MERCANTE
DIRECCIÓN NACIONAL DE CONTROL DE PUERTOS Y VÍAS NAVEGABLES
RÍO DE LA PLATA - RÍO PARANÁ
ruta de ultramar

PROFUNDIDADES MÍNIMAS DÍA: 16 de marzo de 2019

KM DESDE	KM HASTA	DENOMINACIÓN (Afectado a Régimen de Mareas)	KM CRÍTICO APROX.	ANCHO CANAL (m)	PROF. AL CERO (m)			OBSERVACIONES	FECHA ÚLTIMO RELEVAMIENTO
RIO DE LA PLATA									
239.1	121.0	CANAL PUNTA INDIO	147.2	100	-10.50			 ©	25/10/2018
121.0	81.0	CANAL INTERMEDIO	83.0	100	-10.50				29-31/1y10/2019
81.0	57.0	PASO BANCO CHICO	58.7	100	-10.60				29/01/2019
57.0	37.0	RADA EXTERIOR	53.0	100	-10.90				15y16/01/2019
37.0	12.0	C. ACC. PTO.BUENOS AIRES	13.0	100	-10.60				9-10-11y14/01/2019
12.0	42.0	CANAL ING. EMILIO MITRE	23.7	100	-10.50				14y17/12/2018
42.0	46.3	CANAL ING. EMILIO MITRE	42.2	100	-12.70				14y17/12/2018
46.3	49.8	CANAL ING. EMILIO MITRE	47.2	102	-11.10				14y17/12/2018
RIO PARANÁ DE LAS PALMAS									
49.8	58.4	ISLA LUCHA	55.7	140	-10.77				22/02/2019
58.4	84.8	EV. ISLA LUCHA / TORDILLO	61.6	122	-11.63				21y22/02/2019
84.8	86.9	VUELTA DEL TORDILLO	86.1	165	-11.30				21/02/2019
86.9	88.6	EV. TORDILLO / HINOJO	88.2	200	-12.00				21/02/2019
88.6	90.4	VUELTA DEL HINOJO	88.7	222	-12.60				20y21/02/2019
90.4	92.2	EV. HINOJO / CAMPANA	91.4	189	-14.30				20/02/2019
92.2	99.0	VUELTA CAMPANA	94.4	165	-12.30				20/02/2019
99.0	99.7	EV. CAMPANA / VUELTA DEL ESTE	99.0	165	-11.90				20/02/2019
99.7	103.5	VUELTA DEL ESTE	100.4	116	-11.00				19/02/2019
103.5	112.4	EV. DEL ESTE / LOS BARBONES	103.5	204	-11.50				19/02/2019
112.4	121.3	VUELTA DE LOS BARBONES	120.2	205	-11.40				18/02/2019
121.3	125.0	EV. BARBONES / SAN ANTONIO	121.4	183	-12.30				18/02/2019
125.0	128.0	VUELTA SAN ANTONIO	126.0	238	-11.50				15/02/2019
128.0	128.9	EV. SAN ANTONIO / AB.LAS LIMAS	128.8	166	-14.20				15/02/2019
128.9	132.0	VUELTA ABAJO LAS LIMAS	131.6	187	-11.50				15/02/2019
132.0	133.7	VUELTA LAS LIMAS	133.2	116	-12.00				14/02/2019
133.7	134.5	EV. LAS LIMAS / DEL PELADO	133.8	200	-14.30				14/02/2019
134.5	137.1	VUELTA DEL PELADO	136.0	223	-11.90				14/02/2019
137.1	139.3	EV. DEL PELADO / LOS PATOS	138.8	139	-12.60				14/02/2019
139.3	146.4	VUELTA LOS PATOS	142.0	185	-12.00				13/02/2019
146.4	157.0	CANCHA LARGA	154.8	174	-12.10				08/02/2019
157.0	159.3	ZANJA MERCADAL	157.8	213	-11.80				07/02/2019
159.3	173.7	ANGOSTURA DE LA ISLETA	172.9	140	-11.70				06y07/02/2019
173.7	175.3	ANGOSTURA DE LA BASE	174.3	172	-11.30				05/02/2019
175.3	180.4	BIFURCACION	176.2	155	-11.20				04/02/2019
RIO PARANÁ									
234.1	276.0	EP. BIFURCACION/AB.LOS RATONES	240.1	116	-11.90				6-7y8/11/2018

KM DESDE	KM HASTA	DENOMINACIÓN	KM CRÍTICO APROX.	ANCHO CANAL (m)	PROF. AL CERO (m)	ALT. HIDROM. (m)	PROF. EFECTIVA (m)	OBSERVACIONES	FECHA ÚLTIMO RELEVAMIENTO
276.0	286.6	EP. BIFURCACION / AB.LOS RATONES	283.5	116	-11.90	2.25	14.15		05y06/11/2018
286.6	290.6	ABAJO LOS RATONES	288.2	116	-10.20	2.27	12.47		06/11/2018
290.6	292.5	EP. AB.LOS RATONES / LOS RATONES	292.2	116	-10.90	2.30	13.20		05/11/2018
292.5	296.4	LOS RATONES	294.9	116	-9.30	2.32	11.62		11/01/2019
296.4	308.5	EP. LOS RATONES / ARRIBA OBLIGADO	308.5	116	-10.40	2.40	12.80		05/11/2018
308.5	313.0	ARRIBA OBLIGADO	310.1	116	-9.40	2.41	11.81		10/01/2019
313.0	315.0	EP. ARRIBA OBLIGADO/AB.LAS HERMANAS	314.9	116	-10.80	2.44	13.24		28/02/2019
315.0	317.0	ABAJO LAS HERMANAS B.I.	316.5	116	-9.40	2.45	11.85		01/03/2019
317.0	320.4	EP. AB.LAS HERMANAS / LAS HERMANAS	320.3	116	-9.50	2.47	11.97		28/02/2019
320.4	325.3	LAS HERMANAS B.I.	321.2	116	-9.10	2.48	11.58	 (A)	27/02/2019
325.3	330.2	EP. LAS HERMANAS B.I / CORT. ISLA NUEVA	325.3	116	-11.70	2.50	14.20		19/02/2019
330.2	344.0	CORTADA ISLA NUEVA	341.8	116	-9.00	2.69	11.69		22/02/2019
344.0	351.3	EP.CORTADA ISLA NUEVA / YAGUARON	344.2	124	-9.80	2.71	12.51		18y19/02/2019
351.3	358.8	YAGUARON	358.1	116	-8.90	2.87	11.77		15 y 18/02/2019
358.8	380.9	EP. YAGUARON / PARAGUAYO	360.6	116	-10.40	2.92	13.32		11/12/2018
380.9	392.2	PARAGUAYO	387.7	116	-8.60	3.18	11.78		13/03/2019
392.2	398.4	EP. PARAGUAYO / AB. ALVEAR	398.3	116	-9.90	3.26	13.16		05/02/2019
398.4	400.4	ABAJO ALVEAR	399.8	116	-8.80	3.28	12.08		08/01/2019
400.4	403.4	EP. AB. ALVEAR/ALVEAR	402.1	116	-8.60	3.29	11.89		24/01/2019
403.4	408.7	ALVEAR	407.9	116	-8.30	3.34	11.64		06/03/2019
408.7	412.7	EP. ALVEAR/C. MUELLES PTO. ROSARIO	408.9	116	-9.60	3.35	12.95		23/01/2019
412.7	418.5	C.MUELLES PUERTO ROSARIO	418.0	200	-7.90	3.42	11.32		22/01/2019
418.5	429.3	EP. C.DE LOS MUELLES / BORGHI	418.6	194	-8.80	3.42	12.22		21/01/2019
429.3	438.9	BORGHI	437.7	116	-8.60	3.58	12.18		16y18/01/2019
438.9	449.8	EP. BORGHI/BELLA VISTA	449.7	116	-9.10	3.67	12.77		15/01/2019
449.8	452.1	BELLA VISTA	450.5	116	-7.50	3.66	11.16		14/01/2019
452.1	460.0	EP. BELLA VISTA / AB. CORRENTOSO	453.8	116	-8.60	3.65	12.25		29y30/10/2018
460.0	472.3	EP. BELLA VISTA / AB. CORRENTOSO	470.4	116	-7.00	3.62	10.62		29y30/10/2018
472.3	475.3	ABAJO CORRENTOSO	474.9	116	-4.60	3.61	8.21	 (E)	11/01/2019
475.3	490.5	EP. AB. CORRENTOSO / PARANACITO	475.4	116	-5.50	3.61	9.11		04/02/2019
490.5	494.5	PARANACITO	494.2	116	-5.20	3.57	8.77		31/01/2019
494.5	503.0	EP. PARANACITO / TACUANI	495.4	116	-5.60	3.57	9.17		30/01/2019
503.0	521.6	TACUANI	521.0	116	-4.80	3.52	8.32	 (E) A partir del 17-3	18/02/2019
521.6	531.6	ABAJO DIAMANTE	527.3	116	-5.40	3.51	8.91		19/02/2019
531.6	542.2	LOS CHIVOS	537.4	116	-6.00	3.47	9.47		19/02/2019
542.2	553.2	RAIGONES	552.7	116	-5.50	3.35	8.85		21/02/2019

553.2	564.4	EP. RAIGONES/PARACAO	561.3	116	-6.50	3.29	9.79	20/02/2019
564.4	568.8	PARACAO	568.8	116	-9.90	3.23	13.13	21/02/2019
568.8	571.8	EP. PARACAO / ANIMAS	571.8	116	-9.90	3.21	13.11	21/02/2019
571.8	574.5	ANIMAS	573.0	116	-5.40	3.20	8.60	21/02/2019
574.5	578.9	EP. ANIMAS / TRAGADERO	575.5	116	-7.30	3.18	10.48	22/02/2019
578.9	584.0	TRAGADERO	582.2	116	-5.40	3.13	8.53	06/03/2019



(A) OPERANDO DRAGA A. NUÑEZ CABEZA DE VACA



(B) DRAGA NIÑA DESMOVILIZADA



(C) OPERANDO DRAGA CAP. NUÑEZ



(D) DRAGA MANZANILLO EN REPARACION



(E) OPERANDO DRAGA VESPUCCI

NOTA: Se emite en página web www.argentina.gob.ar/puertos-vias-navegables-y-marina-mercante