

ALTURAS HIDROMÉTRICAS 09 de marzo de 2019


PARANÁ	3.00
DIAMANTE	3.75
SAN MARTÍN	4.00
ROSARIO	3.75
VILLA CONSTITUCIÓN	3.38
SAN NICOLAS	3.14
RAMALLO	2.90
SAN PEDRO	2.68




SUBSECRETARÍA DE PUERTOS, VÍAS NAVEGABLES Y MARINA MERCANTE
DIRECCIÓN NACIONAL DE CONTROL DE PUERTOS Y VÍAS NAVEGABLES

RÍO DE LA PLATA - RÍO PARANÁ

RUETA DE ULTRAMAR

PROFUNDIDADES MÍNIMAS DÍA: 09 de marzo de 2019


KM DESDE	KM HASTA	DENOMINACIÓN (Afectado a Régimen de Mareas)	KM CRÍTICO APPROX	ANCHO CANAL (m)	PROF. AL CERO (m)	OBSERVACIONES	FECHA ÚLTIMO RELEVAMIENTO
<u>RIO DE LA PLATA</u>							
239.1	121.0	CANAL PUNTA INDIO	147.2	100	-10.50		25/10/2018
121.0	81.0	CANAL INTERMEDIO	83.0	100	-10.50		29-31/1y1/02/2019
81.0	57.0	PASO BANCO CHICO	58.7	100	-10.60		29/01/2019
57.0	37.0	RADA EXTERIOR	53.0	100	-10.90		15y16/01/2019
37.0	12.0	C. ACC. PTO.BUENOS AIRES	13.0	100	-10.60		9-10-11y14/01/2019
12.0	42.0	CANAL ING. EMILIO MITRE	23.7	100	-10.50	 (C)	14y17/12/2018
42.0	46.3	CANAL ING. EMILIO MITRE	42.2	100	-12.70		14y17/12/2018
46.3	49.8	CANAL ING. EMILIO MITRE	47.2	102	-11.10		14y17/12/2018
<u>RIO PARANÁ DE LAS PALMAS</u>							
49.8	58.4	ISLA LUCHA	55.7	140	-10.77		22/02/2019
58.4	84.8	EV. ISLA LUCHA / TORDILLO	61.6	122	-11.63		21y22/02/2019
84.8	86.9	VUELTA DEL TORDILLO	86.1	165	-11.30		21/02/2019
86.9	88.6	EV. TORDILLO / HINOJO	88.2	200	-12.00		21/02/2019
88.6	90.4	VUELTA DEL HINOJO	88.7	222	-12.60		20y21/02/2019
90.4	92.2	EV. HINOJO / CAMPANA	91.4	189	-14.30		20/02/2019
92.2	99.0	VUELTA CAMPANA	94.4	165	-12.30		20/02/2019
99.0	99.7	EV. CAMPANA / VUELTA DEL ESTE	99.0	165	-11.90		20/02/2019
99.7	103.5	VUELTA DEL ESTE	100.4	116	-11.00		19/02/2019
103.5	112.4	EV. DEL ESTE / LOS BARBONES	103.5	204	-11.50		19/02/2019
112.4	121.3	VUELTA DE LOS BARBONES	120.2	205	-11.40		18/02/2019
121.3	125.0	EV. BARBONES / SAN ANTONIO	121.4	183	-12.30		18/02/2019
125.0	128.0	VUELTA SAN ANTONIO	126.0	238	-11.50		15/02/2019
128.0	128.9	EV. SAN ANTONIO / AB.LAS LIMAS	128.8	166	-14.20		15/02/2019
128.9	132.0	VUELTA ABAJO LAS LIMAS	131.6	187	-11.50		15/02/2019
132.0	133.7	VUELTA LAS LIMAS	133.2	116	-12.00		14/02/2019
133.7	134.5	EV. LAS LIMAS / DEL PELADO	133.8	200	-14.30		14/02/2019
134.5	137.1	VUELTA DEL PELADO	136.0	223	-11.90		14/02/2019
137.1	139.3	EV. DEL PELADO / LOS PATOS	138.8	139	-12.60		14/02/2019
139.3	146.4	VUELTA LOS PATOS	142.0	185	-12.00		13/02/2019
146.4	157.0	CANCHA LARGA	154.8	174	-12.10		08/02/2019
157.0	159.3	ZANJA MERCADAL	157.8	213	-11.80		07/02/2019
159.3	173.7	ANGOSTURA DE LA ISLETA	172.9	140	-11.70		06y07/02/2019
173.7	175.3	ANGOSTURA DE LA BASE	174.3	172	-11.30		05/02/2019
175.3	180.4	BIFURCACION	176.2	155	-11.20		04/02/2019
<u>RIO PARANÁ</u>							
234.1	276.0	EP. BIFURCACION/AB.LOS RATONES	240.1	116	-11.90		6-7y8/11/2018


KM DESDE	KM HASTA	DENOMINACIÓN	KM CRÍTICO APROY	ANCHO CANAL (m)	PROF. AL CERO (m)	ALT. HIDROM. (m)	PROF. EFECTIVA (m)	OBSERVACIONES	FECHA ÚLTIMO RELEVAMIENTO
276.0	286.6	EP. BIFURCACION / AB.LOS RATONES	283.5	116	-11.90	2.71	14.61	 (A)	05y06/11/2018
286.6	290.6	ABAJO LOS RATONES	288.2	116	-10.20	2.73	12.93		06/11/2018
290.6	292.5	EP. AB.LOS RATONES / LOS RATONES	292.2	116	-10.90	2.75	13.65		05/11/2018
292.5	296.4	LOS RATONES	294.9	116	-9.30	2.76	12.06		11/01/2019
296.4	308.5	EP. LOS RATONES / ARRIBA OBLIGADO	308.5	116	-10.40	2.83	13.23		05/11/2018
308.5	313.0	ARRIBA OBLIGADO	310.1	116	-9.40	2.83	12.23		10/01/2019
313.0	315.0	EP. ARRIBA OBLIGADO/AB.LAS HERMANAS	314.9	116	-10.80	2.85	13.65		28/02/2019
315.0	317.0	ABAJO LAS HERMANAS B.I.	316.5	116	-9.40	2.86	12.26		01/03/2019
317.0	320.4	EP. AB.LAS HERMANAS / LAS HERMANAS	320.3	116	-9.50	2.88	12.38		28/02/2019
320.4	325.3	LAS HERMANAS B.I.	321.2	116	-9.10	2.88	11.98		27/02/2019
325.3	330.2	EP. LAS HERMANAS B.I / CORT. ISLA NUEVA	325.3	116	-11.70	2.90	14.60	19/02/2019	
330.2	344.0	CORTADA ISLA NUEVA	341.8	116	-9.00	3.04	12.04	22/02/2019	
344.0	351.3	EP.CORTADA ISLA NUEVA / YAGUARON	344.2	124	-9.80	3.06	12.86	18y19/02/2019	
351.3	358.8	YAGUARON	358.1	116	-8.90	3.18	12.08	15 y 18/02/2019	
358.8	380.9	EP. YAGUARON / PARAGUAYO	360.6	116	-10.40	3.26	13.66	11/12/2018	
380.9	392.2	PARAGUAYO	388.4	116	-7.70	3.54	11.24	 (B)	08/02/2019
392.2	398.4	EP. PARAGUAYO / AB. ALVEAR	398.3	116	-9.90	3.61	13.51		05/02/2019
398.4	400.4	ABAJO ALVEAR	399.8	116	-8.80	3.63	12.43		08/01/2019
400.4	403.4	EP. AB. ALVEAR/ALVEAR	402.1	116	-8.60	3.64	12.24		24/01/2019
403.4	408.7	ALVEAR	406.3	100	-7.80	3.68	11.48		24/01/2019
408.7	412.7	EP. ALVEAR/C. MUELLES PTO. ROSARIO	408.9	116	-9.60	3.70	13.30		23/01/2019
412.7	418.5	C.MUELLES PUERTO ROSARIO	418.0	200	-7.90	3.77	11.67		22/01/2019
418.5	429.3	EP. C.DE LOS MUELLES / BORGHI	418.6	194	-8.80	3.77	12.57		21/01/2019
429.3	438.9	BORGHI	437.7	116	-8.60	3.92	12.52		16y18/01/2019
438.9	449.8	EP. BORGHI/BELLA VISTA	449.7	116	-9.10	4.01	13.11		15/01/2019
449.8	452.1	BELLA VISTA	450.5	116	-7.50	3.99	11.49	14/01/2019	
452.1	460.0	EP. BELLA VISTA / AB. CORRENTOSO	453.8	116	-8.60	3.98	12.58	29y30/10/2018	
460.0	472.3	EP. BELLA VISTA / AB. CORRENTOSO	470.4	116	-7.00	3.93	10.93	 (E)	29y30/10/2018
472.3	475.3	ABAJO CORRENTOSO	474.9	116	-4.60	3.92	8.52		11/01/2019
475.3	490.5	EP. AB. CORRENTOSO / PARANACITO	475.4	116	-5.50	3.92	9.42		04/02/2019
490.5	494.5	PARANACITO	494.2	116	-5.20	3.86	9.06		31/01/2019
494.5	503.0	EP. PARANACITO / TACUANI	495.4	116	-5.60	3.86	9.46		30/01/2019
503.0	521.6	TACUANI	521.0	116	-4.80	3.79	8.59		18/02/2019
521.6	531.6	ABAJO DIAMANTE	527.3	116	-5.40	3.77	9.17		19/02/2019
531.6	542.2	LOS CHIVOS	537.4	116	-6.00	3.70	9.70		19/02/2019
542.2	553.2	RAIGONES	552.7	116	-5.50	3.53	9.03		21/02/2019
553.2	564.4	EP. RAIGONES/PARACAO	561.3	116	-6.50	3.44	9.94		20/02/2019
564.4	568.8	PARACAO	568.8	116	-9.90	3.36	13.26		21/02/2019
568.8	571.8	EP. PARACAO / ANIMAS	571.8	116	-9.90	3.32	13.22		21/02/2019
571.8	574.5	ANIMAS	573.0	116	-5.40	3.31	8.71		21/02/2019
574.5	578.9	EP. ANIMAS / TRAGADERO	575.5	116	-7.30	3.28	10.58		22/02/2019
578.9	584.0	TRAGADERO	582.2	116	-5.40	3.21	8.61		06/03/2019

 (A) OPERANDO DRAGA A. NUÑEZ CABEZA DE VACA

 (B) OPERANDO DRAGA NIÑA

 (C) OPERANDO DRAGA CAP.NUÑEZ

 (D) DRAGA MANZANILLO EN REPARACION

 (E) OPERANDO DRAGA VESPUCCI

NOTA: Se emite en página web www.argentina.gob.ar/puertos-vias-navegables-y-marina-mercante