


PARANÁ	3,30
DIAMANTE	4,16
SAN MARTÍN	4,54
ROSARIO	4,18
VILLA CONSTITUCIÓN	3,83
SAN NICOLAS	3,51
RAMALLO	3,24
SAN PEDRO	2,82





SUBSECRETARÍA DE PUERTOS, VÍAS NAVEGABLES Y MARINA MERCANTE
DIRECCIÓN NACIONAL DE CONTROL DE PUERTOS Y VÍAS NAVEGABLES

RÍO DE LA PLATA - RÍO PARANÁ

ruta de ultramar

PROFUNDIDADES MÍNIMAS DÍA: 26 de febrero de 2019

KM DESDE	KM HASTA	DENOMINACIÓN (Afectado a Régimen de Mareas)	KM CRÍTICO APROX.	ANCHO CANAL (m)	PROF. AL CERO (m)	OBSERVACIONES	FECHA ÚLTIMO RELEVAMIENTO
RÍO DE LA PLATA							
239,1	121,0	CANAL PUNTA INDIÓ	147,2	100	-10,50		25/10/2018
121,0	81,0	CANAL INTERMEDIO	83,0	100	-10,50		29-31/1y1/02/2019
81,0	57,0	PASO BANCO CHICO	58,7	100	-10,60		29/01/2019
57,0	37,0	RADA EXTERIOR	53,0	100	-10,90		15y16/01/2019
37,0	12,0	C. ACC. PTO.BUENOS AIRES	13,0	100	-10,60		9-10-11y14/01/2019
12,0	42,0	CANAL ING. EMILIO MITRE	23,7	100	-10,50		14y17/12/2018
42,0	46,3	CANAL ING. EMILIO MITRE	42,2	100	-12,70		14y17/12/2018
46,3	49,8	CANAL ING. EMILIO MITRE	47,2	102	-11,10	 (C)	14y17/12/2018
RÍO PARANÁ DE LAS PALMAS							
49,8	58,4	ISLA LUCHA	55,7	140	-10,77		22/02/2019
58,4	84,8	EV. ISLA LUCHA / TORDILLO	61,6	122	-11,63		21y22/02/2019
84,8	86,9	VUELTA DEL TORDILLO	86,1	165	-11,30		21/02/2019
86,9	88,6	EV. TORDILLO / HINOJO	88,2	200	-12,00		21/02/2019
88,6	90,4	VUELTA DEL HINOJO	88,6	222	-12,30		10/12/2018
90,4	92,2	EV. HINOJO / CAMPANA	91,4	189	-14,30		20/02/2019
92,2	99,0	VUELTA CAMPANA	94,4	165	-12,30		20/02/2019
99,0	99,7	EV. CAMPANA / VUELTA DEL ESTE	99,0	165	-11,90		20/02/2019
99,7	103,5	VUELTA DEL ESTE	100,4	116	-11,00		19/02/2019
103,5	112,4	EV. DEL ESTE / LOS BARBONES	103,5	204	-11,50		19/02/2019
112,4	121,3	VUELTA DE LOS BARBONES	120,2	205	-11,40		18/02/2019
121,3	125,0	EV. BARBONES / SAN ANTONIO	121,4	183	-12,30		18/02/2019
125,0	128,0	VUELTA SAN ANTONIO	126,1	238	-11,30		18/01/2019
128,0	128,9	EV. SAN ANTONIO / AB.LAS LIMAS	128,9	166	-15,50		05/12/2018
128,9	132,0	VUELTA ABAJO LAS LIMAS	131,6	188	-11,70		18/01/2019
132,0	133,7	VUELTA LAS LIMAS	132,8	214	-12,20		05/12/2018
133,7	134,5	EV. LAS LIMAS / DEL PELADO	134,0	200	-16,00		04/12/2018
134,5	137,1	VUELTA DEL PELADO	136,0	225	-11,80		17y18/01/2019
137,1	139,3	EV. DEL PELADO / LOS PATOS	139,2	140	-12,30		04/12/2018
139,3	146,4	VUELTA LOS PATOS	142,7	185	-12,10		17/01/2019
146,4	157,0	CANCHA LARGA	154,8	174	-12,10		08/02/2019
157,0	159,3	ZANJA MERCADAL	157,8	213	-11,80		07/02/2019
159,3	173,7	ANGOSTURA DE LA ISLETA	172,9	140	-11,70		06y07/02/2019
173,7	175,3	ANGOSTURA DE LA BASE	174,3	172	-11,30		05/02/2019
175,3	180,4	BIFURCACION	176,2	155	-11,20		04/02/2019
RÍO PARANÁ							
234,1	276,0	EP. BIFURCACION/AB.LOS RATONES	240,1	116	-11,90		6-7y8/11/2018

KM DESDE	KM HASTA	DENOMINACIÓN	KM CRÍTICO APROX.	ANCHO CANAL (m)	PROF. AL CERO (m)	ALT. HIDROM. (m)	PROF. EFECTIVA (m)	OBSERVACIONES	FECHA ÚLTIMO RELEVAMIENTO
276,0	286,6	EP. BIFURCACION / AB.LOS RATONES	283,5	116	-11,90	2,88	14,78		05y06/11/2018
286,6	290,6	ABAJOS RATONES	288,2	116	-10,20	2,92	13,12	 (D)	06/11/2018
290,6	292,5	EP. AB.LOS RATONES / LOS RATONES	292,2	116	-10,90	2,96	13,86		05/11/2018
292,5	296,4	LOS RATONES	294,9	116	-9,30	2,98	12,28		11/01/2019
296,4	308,5	EP. LOS RATONES / ARRIBA OBLIGADO	308,5	116	-10,40	3,10	13,50		05/11/2018
308,5	313,0	ARRIBA OBLIGADO	310,1	116	-9,40	3,11	12,51		10/01/2019
313,0	315,0	EP. ARRIBA OBLIGADO/AB.LAS HERMANAS	314,9	116	-10,50	3,15	13,65		02/11/2018
315,0	317,0	ABAJOS HERMANAS B.I.	316,0	116	-10,08	3,16	13,24		01/11/2018
317,0	320,4	EP. AB.LAS HERMANAS / LAS HERMANAS	320,2	116	-10,00	3,20	13,20		31/10/2018
320,4	325,3	LAS HERMANAS B.I.	324,8	122	-9,50	3,24	12,74	 (A)	10/01/2019
325,3	330,2	EP. LAS HERMANAS B.I // CORT. ISLA NUEVA	325,3	116	-11,70	3,24	14,94		19/02/2019
330,2	344,0	CORTADA ISLA NUEVA	341,8	116	-9,00	3,40	12,40		22/02/2019
344,0	351,3	EP.CORTADA ISLA NUEVA / YAGUARON	344,2	124	-9,80	3,43	13,23		18y19/02/2019
351,3	358,8	YAGUARON	358,1	116	-8,90	3,56	12,46		15 y 18/02/2019
358,8	380,9	EP. YAGUARON / PARAGUAYO	360,6	116	-10,40	3,67	14,07		11/12/2018
380,9	392,2	PARAGUAYO	388,4	116	-7,70	3,98	11,68		08/02/2019
392,2	398,4	EP. PARAGUAYO / AB. ALVEAR	398,3	116	-9,90	4,05	13,95		05/02/2019
398,4	400,4	ABAJOS ALVEAR	399,8	116	-8,80	4,06	12,86		08/01/2019
400,4	403,4	EP. AB. ALVEAR/ALVEAR	402,1	116	-8,60	4,08	12,68		24/01/2019
403,4	408,7	ALVEAR	406,3	100	-7,80	4,11	11,91		24/01/2019
408,7	412,7	EP. ALVEAR/C. MUELLES PTO. ROSARIO	408,9	116	-9,60	4,13	13,73		23/01/2019
412,7	418,5	C.MUELLES PUERTO ROSARIO	418,0	200	-7,90	4,20	12,10		22/01/2019
418,5	429,3	EP. C.DE LOS MUELLES / BORGHI	418,6	194	-8,80	4,21	13,01		21/01/2019
429,3	438,9	BORGHI	437,7	116	-8,60	4,42	13,02		16y18/01/2019
438,9	449,8	EP. BORGHI/BELLA VISTA	449,7	116	-9,10	4,56	13,66		15/01/2019
449,8	452,1	BELLA VISTA	450,5	116	-7,50	4,53	12,03	 (B)	14/01/2019
452,1	460,0	EP. BELLA VISTA / AB. CORRENTOSO	453,8	116	-8,60	4,51	13,11		29y30/10/2018
460,0	472,3	EP. BELLA VISTA / AB. CORRENTOSO	470,4	116	-7,00	4,44	11,44		29y30/10/2018
472,3	475,3	ABAJOS CORRENTOSO	474,9	116	-4,60	4,42	9,02		11/01/2019
475,3	490,5	EP. AB. CORRENTOSO / PARANACITO	475,4	116	-5,50	4,42	9,92		04/02/2019
490,5	494,5	PARANACITO	494,2	116	-5,20	4,33	9,53		31/01/2019
494,5	503,0	EP. PARANACITO / TACUANI	495,4	116	-5,60	4,33	9,93		30/01/2019
503,0	521,6	TACUANI	521,0	116	-4,80	4,21	9,01	 (E)	18/02/2019
521,6	531,6	ABAJOS DIAMANTE	527,3	116	-5,40	4,19	9,59		19/02/2019

531,6	542,2	LOS CHIVOS	537,4	116	-6,00	4,10	10,10		19/02/2019
542,2	553,2	RAIGONES	552,7	116	-5,50	3,91	9,41		21/02/2019
553,2	564,4	EP. RAIGONES/PARACAO	561,3	116	-6,50	3,80	10,30		20/02/2019
564,4	568,8	PARACAO	568,8	116	-9,90	3,71	13,61		21/02/2019
568,8	571,8	EP. PARACAO / ANIMAS	571,8	116	-9,90	3,67	13,57		21/02/2019
571,8	574,5	ANIMAS	573,0	116	-5,40	3,65	9,05		21/02/2019
574,5	578,9	EP. ANIMAS / TRAGADERO	575,5	116	-7,30	3,62	10,92		22/02/2019
578,9	584,0	TRAGADERO	582,4	116	-5,00	3,54	8,54	 (B)	22/02/2019



(A) OPERANDO DRAGA A. NUÑEZ CABEZA DE VACA



(B) OPERANDO DRAGA NIÑA



(C) OPERANDO DRAGA CAP. NUÑEZ



(D) OPERANDO DRAGA MANZANILLO



(E) OPERANDO DRAGA VESPUCCI

NOTA: Se emite en página web www.argentina.gob.ar/puertos-vias-navegables-y-marina-mercante