

**ALTURAS HIDROMÉTRICAS** 31 de enero de 2019



PARANÁ	4.90
DIAMANTE	5.46
SAN MARTÍN	5.34
ROSARIO	4.88
VILLA CONSTITUCIÓN	4.27
SAN NICOLAS	3.96
RAMALLO	3.66
SAN PEDRO	3.06


**SUBSECRETARÍA DE PUERTOS, VÍAS NAVEGABLES Y MARINA MERCANTE**  
**DIRECCIÓN NACIONAL DE CONTROL DE PUERTOS Y VÍAS NAVEGABLES**

**RÍO DE LA PLATA - RÍO PARANÁ**

**RUTA DE ULTRAMAR**

PROFUNDIDADES MÍNIMAS DÍA: 31 de enero de 2019


KM DESDE	KM HASTA	DENOMINACIÓN (Afectado a Régimen de Mareas)	KM CRÍTICO APROX.	ANCHO CANAL (m)	PROF. AL CERO (m)	OBSERVACIONES	FECHA ÚLTIMO RELEVAMIENTO
<b>RIO DE LA PLATA</b>							
239.1	121.0	CANAL PUNTA INDIO	147.2	100	-10.50	 (C)	25/10/2018
121.0	81.0	CANAL INTERMEDIO	112.4	100	-10.90		25/10/2018
81.0	57.0	PASO BANCO CHICO	58.7	100	-10.60		29/01/2019
57.0	37.0	RADA EXTERIOR	53.0	100	-10.90		15y 16/01/2019
37.0	12.0	C. ACC. PTO. BUENOS AIRES	13.0	100	-10.60		9-10-11y 14/01/2019
12.0	42.0	CANAL ING. EMILIO MITRE	23.7	100	-10.50		14y 17/12/2018
42.0	46.3	CANAL ING. EMILIO MITRE	42.2	100	-12.70		14y 17/12/2018
46.3	49.8	CANAL ING. EMILIO MITRE	47.2	102	-11.10		14y 17/12/2018
<b>RIO PARANÁ DE LAS PALMAS</b>							
49.8	58.4	ISLA LUCHA	56.0	140	-11.00		11y 12/12/2018
58.4	84.8	EV. ISLA LUCHA / TORDILLO	61.4	116	-11.30		10y 11/12/2018
84.8	86.9	VUELTA DEL TORDILLO	85.9	165	-11.60		10/12/2018
86.9	88.6	EV. TORDILLO / HINOJO	88.1	196	-13.30		10/12/2018
88.6	90.4	VUELTA DEL HINOJO	88.6	222	-12.30		10/12/2018
90.4	92.2	EV. HINOJO / CAMPANA	91.5	184	-15.30		07/12/2018
92.2	99.0	VUELTA CAMPANA	94.4	165	-11.50		07/12/2018
99.0	99.7	EV. CAMPANA / VUELTA DEL ESTE	99.1	175	-12.70		07/12/2018
99.7	103.5	VUELTA DEL ESTE	100.4	258	-11.40		07/12/2018
103.5	112.4	EV. DEL ESTE / LOS BARBONES	107.1	122	-11.70		06/12/2018
112.4	121.3	VUELTA DE LOS BARBONES	120.1	205	-11.80		06/12/2018
121.3	125.0	EV. BARBONES / SAN ANTONIO	121.4	183	-12.70		06/12/2018
125.0	128.0	VUELTA SAN ANTONIO	126.1	238	-11.30		18/01/2019
128.0	128.9	EV. SAN ANTONIO / AB. LAS LIMAS	128.9	166	-15.50		05/12/2018
128.9	132.0	VUELTA ABAJO LAS LIMAS	131.6	188	-11.70		18/01/2019
132.0	133.7	VUELTA LAS LIMAS	132.8	214	-12.20		05/12/2018
133.7	134.5	EV. LAS LIMAS / DEL PELADO	134.0	200	-16.00		04/12/2018
134.5	137.1	VUELTA DEL PELADO	163.0	225	-11.80		17y 18/01/2019
137.1	139.3	EV. DEL PELADO / LOS PATOS	139.2	140	-12.30		04/12/2018
139.3	146.4	VUELTA LOS PATOS	142.7	185	-12.10		17/01/2019
146.4	157.0	CANCHA LARGA	154.6	162	-11.70		17y 18/01/2019
157.0	159.3	ZANJA MERCADAL	157.4	188	-11.80		16/01/2019
159.3	173.7	ANGOSTURA DE LA ISLETA	171.3	140	-11.20		21y 23/11/2018
173.7	175.3	ANGOSTURA DE LA BASE	174.2	171	-11.30		15/01/2019
175.3	180.4	BIFURCACION	176.0	155	-11.15	 (A)	22/11/2018
<b>RIO PARANÁ</b>							
234.1	276.0	EP. BIFURCACION/AB. LOS RATONES	240.1	116	-11.90		6-7y 8/11/2018

KM DESDE	KM HASTA	DENOMINACIÓN	KM CRÍTICO APROX.	ANCHO CANAL (m)	PROF. AL CERO (m)	ALT. HIDROM. (m)	PROF. EFECTIVA (m)	OBSERVACIONES	FECHA ÚLTIMO RELEVAMIENTO
276.0	286.6	EP. BIFURCACION / AB.LOS RATONES	283.5	116	-11.90	3.15	15.05		05y06/11/2018
286.6	290.6	ABAJOS RATONES	288.2	116	-10.20	3.21	13.41	 (B)	06/11/2018
290.6	292.5	EP. AB.LOS RATONES / LOS RATONES	292.2	116	-10.90	3.26	14.16		05/11/2018
292.5	296.4	LOS RATONES	294.9	116	-9.30	3.29	12.59		11/01/2019
296.4	308.5	EP. LOS RATONES / ARRIBA OBLIGADO	308.5	116	-10.40	3.46	13.86		05/11/2018
308.5	313.0	ARRIBA OBLIGADO	310.1	116	-9.40	3.48	12.88		10/01/2019
313.0	315.0	EP. ARRIBA OBLIGADO/AB.LAS HERMANAS	314.9	116	-10.50	3.54	14.04		02/11/2018
315.0	317.0	ABAJOS HERMANAS B.I.	316.0	116	-10.08	3.55	13.63		01/11/2018
317.0	320.4	EP. AB.LAS HERMANAS / LAS HERMANAS	320.2	116	-10.00	3.60	13.60		31/10/2018
320.4	325.3	LAS HERMANAS B.I.	324.8	122	-9.50	3.66	13.16		10/01/2019
325.3	330.2	EP. LAS HERMANAS B.I / CORT. ISLA NUEVA	325.4	116	-11.80	3.66	15.46		26/10/2018
330.2	344.0	CORTADA ISLA NUEVA	343.4	135	-9.70	3.86	13.56		25/10/2018
344.0	351.3	EP.CORTADA ISLA NUEVA / YAGUARON	344.1	128	-10.20	3.86	14.06		23/10/2018
351.3	358.8	YAGUARON	356.8	116	-8.70	4.00	12.70		09/01/2019
358.8	380.9	EP. YAGUARON / PARAGUAYO	360.6	116	-10.40	4.12	14.52		11/12/2018
380.9	392.2	PARAGUAYO	386.4	116	-9.40	4.50	13.90		16/10/2018
392.2	398.4	EP. PARAGUAYO / AB. ALVEAR	398.3	116	-9.20	4.66	13.86		11/10/2018
398.4	400.4	ABAJOS ALVEAR	399.8	116	-8.80	4.67	13.47		08/01/2019
400.4	403.4	EP. AB. ALVEAR/ALVEAR	402.1	116	-8.60	4.70	13.30		24/01/2019
403.4	408.7	ALVEAR	406.3	100	-7.80	4.76	<b>12.56</b>		24/01/2019
408.7	412.7	EP. ALVEAR/C. MUELLES PTO. ROSARIO	408.9	116	-9.60	4.79	14.39		23/01/2019
412.7	418.5	C.MUELLES PUERTO ROSARIO	418.0	200	-7.90	4.91	12.81		22/01/2019
418.5	429.3	EP. C.DE LOS MUELLES / BORGHI	418.6	194	-8.80	4.92	13.72		21/01/2019
429.3	438.9	BORGHI	437.7	116	-8.60	5.19	13.79		16y18/01/2019
438.9	449.8	EP. BORGHI/BELLA VISTA	449.7	116	-9.10	5.36	14.46		15/01/2019
449.8	452.1	BELLA VISTA	450.5	116	-7.50	5.34	12.84		14/01/2019
452.1	460.0	EP. BELLA VISTA / AB. CORRENTOSO	453.8	116	-8.60	5.35	13.95		29y30/10/2018
460.0	472.3	EP. BELLA VISTA / AB. CORRENTOSO	470.4	116	-7.00	5.37	12.37		29y30/10/2018
472.3	475.3	ABAJOS CORRENTOSO	474.9	116	-4.60	5.38	<b>9.98</b>		11/01/2019
475.3	490.5	EP. AB. CORRENTOSO / PARANACITO	479.3	116	-6.80	5.38	12.18		11/01/2019
490.5	494.5	PARANACITO	494.0	116	-4.80	5.40	10.20		10/01/2019
494.5	503.0	EP. PARANACITO / TACUANI	<b>495.4</b>	116	<b>-5.60</b>	5.41	11.01		<b>30/01/2019</b>
503.0	521.6	TACUANI	520.9	116	-5.30	5.44	10.74		09/01/2019
521.6	531.6	ABAJOS DIAMANTE	526.9	116	-5.10	5.45	10.55		9y10/01/2019
531.6	542.2	LOS CHIVOS	537.5	116	-6.20	5.42	11.62		22/01/2019
542.2	553.2	RAIGONES	552.5	116	-5.80	5.30	11.10		18/01/2019
553.2	564.4	EP. RAIGONES/PARACAO	561.3	116	-6.90	5.23	12.13		08/01/2019
564.4	568.8	PARACAO	567.6	116	-7.70	5.18	12.88		16/01/2019
568.8	571.8	EP. PARACAO / ANIMAS	569.2	116	-8.40	5.16	13.56		16/01/2019
571.8	574.5	ANIMAS	573.7	116	-5.70	5.12	10.82		15/01/2019
574.5	578.9	EP. ANIMAS / TRAGADERO	576.4	116	-7.80	5.10	12.90		15/01/2019
578.9	584.0	TRAGADERO	582.4	116	-5.00	5.05	10.05		14/01/2019

 (A) OPERANDO DRAGA A. NUÑEZ CABEZA DE VACA

 (B) OPERANDO DRAGA NIÑA

 OPERANDO DRAGA CAP.NUÑEZ

 (D) DRAGA MANZANILLO II EN MANTENIMIENTO

 (E) DRAGA VESPUCCI A DISPOSICIÓN

NOTA: Se emite en página web [www.argentina.gob.ar/puertos-vias-navegables-y-marina-mercante](http://www.argentina.gob.ar/puertos-vias-navegables-y-marina-mercante)