

ALTURAS HIDROMÉTRICAS 29 de enero de 2019



PARANÁ	4.90
DIAMANTE	5.43
SAN MARTÍN	5.21
ROSARIO	4.80
VILLA CONSTITUCIÓN	4.16
SAN NICOLAS	3.85
RAMALLO	3.49
SAN PEDRO	3.02


SUBSECRETARÍA DE PUERTOS, VÍAS NAVEGABLES Y MARINA MERCANTE
DIRECCIÓN NACIONAL DE CONTROL DE PUERTOS Y VÍAS NAVEGABLES

RÍO DE LA PLATA - RÍO PARANÁ

RUTA DE ULTRAMAR

PROFUNDIDADES MÍNIMAS DÍA: 29 de enero de 2019


KM DESDE	KM HASTA	DENOMINACIÓN (Afectado a Régimen de Mareas)	KM CRÍTICO APROX.	ANCHO CANAL (m)	PROF. AL CERO (m)	OBSERVACIONES	FECHA ÚLTIMO RELEVAMIENTO
RIO DE LA PLATA							
239.1	121.0	CANAL PUNTA INDIO	147.2	100	-10.50	 (C)	25/10/2018
121.0	81.0	CANAL INTERMEDIO	112.4	100	-10.90		25/10/2018
81.0	57.0	PASO BANCO CHICO	58.6	100	-10.70		22/10/2018
57.0	37.0	RADA EXTERIOR	53.0	100	-10.90		15y 16/01/2019
37.0	12.0	C. ACC. PTO. BUENOS AIRES	13.0	100	-10.60		9-10-11y 14/01/2019
12.0	42.0	CANAL ING. EMILIO MITRE	23.7	100	-10.50		14y 17/12/2018
42.0	46.3	CANAL ING. EMILIO MITRE	42.2	100	-12.70		14y 17/12/2018
46.3	49.8	CANAL ING. EMILIO MITRE	47.2	102	-11.10		14y 17/12/2018
RIO PARANÁ DE LAS PALMAS							
49.8	58.4	ISLA LUCHA	56.0	140	-11.00		11y 12/12/2018
58.4	84.8	EV. ISLA LUCHA / TORDILLO	61.4	116	-11.30		10y 11/12/2018
84.8	86.9	VUELTA DEL TORDILLO	85.9	165	-11.60		10/12/2018
86.9	88.6	EV. TORDILLO / HINOJO	88.1	196	-13.30		10/12/2018
88.6	90.4	VUELTA DEL HINOJO	88.6	222	-12.30		10/12/2018
90.4	92.2	EV. HINOJO / CAMPANA	91.5	184	-15.30		07/12/2018
92.2	99.0	VUELTA CAMPANA	94.4	165	-11.50		07/12/2018
99.0	99.7	EV. CAMPANA / VUELTA DEL ESTE	99.1	175	-12.70		07/12/2018
99.7	103.5	VUELTA DEL ESTE	100.4	258	-11.40		07/12/2018
103.5	112.4	EV. DEL ESTE / LOS BARBONES	107.1	122	-11.70		06/12/2018
112.4	121.3	VUELTA DE LOS BARBONES	120.1	205	-11.80		06/12/2018
121.3	125.0	EV. BARBONES / SAN ANTONIO	121.4	183	-12.70		06/12/2018
125.0	128.0	VUELTA SAN ANTONIO	126.1	238	-11.30		18/01/2019
128.0	128.9	EV. SAN ANTONIO / AB. LAS LIMAS	128.9	166	-15.50		05/12/2018
128.9	132.0	VUELTA ABAJO LAS LIMAS	131.6	188	-11.70		18/01/2019
132.0	133.7	VUELTA LAS LIMAS	132.8	214	-12.20		05/12/2018
133.7	134.5	EV. LAS LIMAS / DEL PELADO	134.0	200	-16.00		04/12/2018
134.5	137.1	VUELTA DEL PELADO	163.0	225	-11.80		17y 18/01/2019
137.1	139.3	EV. DEL PELADO / LOS PATOS	139.2	140	-12.30		04/12/2018
139.3	146.4	VUELTA LOS PATOS	142.7	185	-12.10		17/01/2019
146.4	157.0	CANCHA LARGA	154.6	162	-11.70		17y 18/01/2019
157.0	159.3	ZANJA MERCADAL	157.4	188	-11.80		16/01/2019
159.3	173.7	ANGOSTURA DE LA ISLETA	171.3	140	-11.20	 (A)	21y 23/11/2018
173.7	175.3	ANGOSTURA DE LA BASE	174.2	171	-11.30		15/01/2019
175.3	180.4	BIFURCACION	176.0	155	-11.15		22/11/2018
RIO PARANÁ							
234.1	276.0	EP. BIFURCACION/AB. LOS RATONES	240.1	116	-11.90		6-7y 8/11/2018

KM DESDE	KM HASTA	DENOMINACIÓN	KM CRÍTICO APROX.	ANCHO CANAL (m)	PROF. AL CERO (m)	ALT. HIDROM. (m)	PROF. EFECTIVA (m)	OBSERVACIONES	FECHA ÚLTIMO RELEVAMIENTO
276.0	286.6	EP. BIFURCACION / AB.LOS RATONES	283.5	116	-11.90	3.09	14.99		05y06/11/2018
286.6	290.6	ABAJOS RATONES	288.2	116	-10.20	3.14	13.34		06/11/2018
290.6	292.5	EP. AB.LOS RATONES / LOS RATONES	292.2	116	-10.90	3.18	14.08		05/11/2018
292.5	296.4	LOS RATONES	294.9	116	-9.30	3.20	12.50		11/01/2019
296.4	308.5	EP. LOS RATONES / ARRIBA OBLIGADO	308.5	116	-10.40	3.33	13.73		05/11/2018
308.5	313.0	ARRIBA OBLIGADO	310.1	116	-9.40	3.35	12.75		10/01/2019
313.0	315.0	EP. ARRIBA OBLIGADO/AB.LAS HERMANAS	314.9	116	-10.50	3.39	13.89		02/11/2018
315.0	317.0	ABAJOS HERMANAS B.I.	316.0	116	-10.08	3.40	13.48		01/11/2018
317.0	320.4	EP. AB.LAS HERMANAS / LAS HERMANAS	320.2	116	-10.00	3.44	13.44		31/10/2018
320.4	325.3	LAS HERMANAS B.I.	324.8	122	-9.50	3.49	12.99		10/01/2019
325.3	330.2	EP. LAS HERMANAS B.I / CORT. ISLA NUEVA	325.4	116	-11.80	3.50	15.30		26/10/2018
330.2	344.0	CORTADA ISLA NUEVA	343.4	135	-9.70	3.73	13.43		25/10/2018
344.0	351.3	EP.CORTADA ISLA NUEVA / YAGUARON	344.1	128	-10.20	3.74	13.94		23/10/2018
351.3	358.8	YAGUARON	356.8	116	-8.70	3.90	12.60		09/01/2019
358.8	380.9	EP. YAGUARON / PARAGUAYO	360.6	116	-10.40	4.01	14.41	 (B)	11/12/2018
380.9	392.2	PARAGUAYO	386.4	116	-9.40	4.41	13.81		16/10/2018
392.2	398.4	EP. PARAGUAYO / AB. ALVEAR	398.3	116	-9.20	4.56	13.76		11/10/2018
398.4	400.4	ABAJOS ALVEAR	399.8	116	-8.80	4.58	13.38		08/01/2019
400.4	403.4	EP. AB. ALVEAR/ALVEAR	402.1	116	-8.60	4.61	13.21		24/01/2019
403.4	408.7	ALVEAR	406.3	100	-7.80	4.67	12.47		24/01/2019
408.7	412.7	EP. ALVEAR/C. MUELLES PTO. ROSARIO	408.9	116	-9.60	4.71	14.31		23/01/2019
412.7	418.5	C.MUELLES PUERTO ROSARIO	418.0	200	-7.90	4.83	12.73		22/01/2019
418.5	429.3	EP. C.DE LOS MUELLES / BORGHI	418.6	194	-8.80	4.83	13.63		21/01/2019
429.3	438.9	BORGHI	437.7	116	-8.60	5.08	13.68		16y18/01/2019
438.9	449.8	EP. BORGHI/BELLA VISTA	449.7	116	-9.10	5.23	14.33		15/01/2019
449.8	452.1	BELLA VISTA	450.5	116	-7.50	5.22	12.72		14/01/2019
452.1	460.0	EP. BELLA VISTA / AB. CORRENTOSO	453.8	116	-8.60	5.23	13.83		29y30/10/2018
460.0	472.3	EP. BELLA VISTA / AB. CORRENTOSO	470.4	116	-7.00	5.27	12.27		29y30/10/2018
472.3	475.3	ABAJOS CORRENTOSO	474.9	116	-4.60	5.28	9.88		11/01/2019
475.3	490.5	EP. AB. CORRENTOSO / PARANACITO	479.3	116	-6.80	5.29	12.09		11/01/2019
490.5	494.5	PARANACITO	494.0	116	-4.80	5.33	10.13		10/01/2019
494.5	503.0	EP. PARANACITO / TACUANI	494.5	116	-5.90	5.33	11.23		10/01/2019
503.0	521.6	TACUANI	520.9	116	-5.30	5.40	10.70		09/01/2019
521.6	531.6	ABAJOS DIAMANTE	526.9	116	-5.10	5.41	10.51		9y10/01/2019
531.6	542.2	LOS CHIVOS	537.5	116	-6.20	5.39	11.59		22/01/2019
542.2	553.2	RAIGONES	552.5	116	-5.80	5.28	11.08		18/01/2019
553.2	564.4	EP. RAIGONES/PARACAO	561.3	116	-6.90	5.21	12.11		08/01/2019
564.4	568.8	PARACAO	567.6	116	-7.70	5.16	12.86		16/01/2019
568.8	571.8	EP. PARACAO / ANIMAS	569.2	116	-8.40	5.15	13.55		16/01/2019
571.8	574.5	ANIMAS	573.7	116	-5.70	5.11	10.81		15/01/2019
574.5	578.9	EP. ANIMAS / TRAGADERO	576.4	116	-7.80	5.09	12.89		15/01/2019
578.9	584.0	TRAGADERO	582.4	116	-5.00	5.04	10.04		14/01/2019

 (A) OPERANDO DRAGA A. NUÑEZ CABEZA DE VACA

 (B) OPERANDO DRAGA NIÑA

 OPERANDO DRAGA CAP. NUÑEZ

 (D) DRAGA MANZANILLO II EN MANTENIMIENTO

 (E) DRAGA VESPUCCI A DISPOSICIÓN

NOTA: Se emite en página web www.argentina.gob.ar/puertos-vias-navegables-y-marina-mercante