

**ALTURAS HIDROMÉTRICAS** 22 de enero de 2019


PARANÁ	4,64
DIAMANTE	5,12
SAN MARTÍN	4,90
ROSARIO	4,56
VILLA CONSTITUCIÓN	3,95
SAN NICOLAS	3,63
RAMALLO	3,36
SAN PEDRO	2,80



**SUBSECRETARÍA DE PUERTOS, VÍAS NAVEGABLES Y MARINA MERCANTE**  
**DIRECCIÓN NACIONAL DE CONTROL DE PUERTOS Y VÍAS NAVEGABLES**

**RÍO DE LA PLATA - RÍO PARANÁ**

**ruta de ultramar**

PROFUNDIDADES MÍNIMAS DÍA: 22 de enero de 2019

KM DESDE	KM HASTA	DENOMINACIÓN (Afectado a Régimen de Mareas)	KM CRÍTICO APROX.	ANCHO CANAL (m)	PROF. AL CERO (m)	OBSERVACIONES	FECHA ÚLTIMO RELEVAMIENTO
239,1	121,0	<b>RÍO DE LA PLATA</b>					
121,0	81,0	CANAL PUNTA INDIO	147,2	100	-10,50		25/10/2018
81,0	57,0	CANAL INTERMEDIO	112,4	100	-10,90		25/10/2018
57,0	37,0	PASO BANCO CHICO	58,6	100	-10,70		22/10/2018
37,0	12,0	RADA EXTERIOR	53,0	100	-10,90		15y16/01/2019
12,0	42,0	C. ACC. PTO.BUENOS AIRES	13,0	100	-10,60		9-10-11y14/01/2019
42,0	46,3	CANAL ING. EMILIO MITRE	23,7	100	-10,50	 (A)	14y17/12/2018
46,3	49,8	CANAL ING. EMILIO MITRE	42,2	100	-12,70		14y17/12/2018
		CANAL ING. EMILIO MITRE	47,2	102	-11,10		14y17/12/2018
		<b>RÍO PARANÁ DE LAS PALMAS</b>					
49,8	58,4	ISLA LUCHA	56,0	140	-11,00		11y12/12/2018
58,4	84,8	EV. ISLA LUCHA / TORDILLO	61,4	116	-11,30		10y11/12/2018
84,8	86,9	VUELTA DEL TORDILLO	85,9	165	-11,60		10/12/2018
86,9	88,6	EV. TORDILLO / HINOJO	88,1	196	-13,30		10/12/2018
88,6	90,4	VUELTA DEL HINOJO	88,6	222	-12,30		10/12/2018
90,4	92,2	EV. HINOJO / CAMPANA	91,5	184	-15,30		07/12/2018
92,2	99,0	VUELTA CAMPANA	94,4	165	-11,50		07/12/2018
99,0	99,7	EV. CAMPANA / VUELTA DEL ESTE	99,1	175	-12,70		07/12/2018
99,7	103,5	VUELTA DEL ESTE	100,4	258	-11,40		07/12/2018
103,5	112,4	EV. DEL ESTE / LOS BARBONES	107,1	122	-11,70		06/12/2018
112,4	121,3	VUELTA DE LOS BARBONES	120,1	205	-11,80		06/12/2018
121,3	125,0	EV. BARBONES / SAN ANTONIO	121,4	183	-12,70		06/12/2018
125,0	128,0	VUELTA SAN ANTONIO	126,1	238	-11,30		18/01/2019
128,0	128,9	EV. SAN ANTONIO / AB.LAS LIMAS	128,9	166	-15,50		05/12/2018
128,9	132,0	VUELTA ABAJO LAS LIMAS	131,6	188	-11,90		05/12/2018
132,0	133,7	VUELTA LAS LIMAS	132,8	214	-12,20		05/12/2018
133,7	134,5	EV. LAS LIMAS / DEL PELADO	134,0	200	-16,00		04/12/2018
134,5	137,1	VUELTA DEL PELADO	163,0	225	-11,80		17y18/01/2019
137,1	139,3	EV. DEL PELADO / LOS PATOS	139,2	140	-12,30		04/12/2018
139,3	146,4	VUELTA LOS PATOS	142,7	185	-12,10		17/01/2019
146,4	157,0	CANCHA LARGA	154,6	162	-11,70		17y18/01/2019
157,0	159,3	ZANJA MERCADAL	157,4	188	-11,80		16/01/2019
159,3	173,7	ANGOSTURA DE LA ISLETA	171,3	140	-11,20		21y23/11/2018
173,7	175,3	ANGOSTURA DE LA BASE	174,2	171	-11,30		15/01/2019
175,3	180,4	BIFURCACION	176,0	155	-11,15		22/11/2018
		<b>RÍO PARANÁ</b>					
234,1	276,0	EP. BIFURCACION/AB.LOS RATONES	240,1	116	-11,90		6-7y8/11/2018


KM DESDE	KM HASTA	DENOMINACIÓN	KM CRÍTICO APROX.	ANCHO CANAL (m)	PROF. AL CERO (m)	ALT. HIDROM. (m)	PROF. EFECTIVA (m)	OBSERVACIONES	FECHA ÚLTIMO RELEVAMIENTO
276,0	286,6	EP. BIFURCACION / AB.LOS RATONES	283,5	116	-11,90	2,89	14,79		05y06/11/2018
286,6	290,6	ABAJOS RATONES	288,2	116	-10,20	2,94	13,14		06/11/2018
290,6	292,5	EP. AB.LOS RATONES / LOS RATONES	292,2	116	-10,90	2,99	13,89		05/11/2018
292,5	296,4	LOS RATONES	294,9	116	-9,30	3,02	<b>12,32</b>		11/01/2019
296,4	308,5	EP. LOS RATONES / ARRIBA OBLIGADO	308,5	116	-10,40	3,17	13,57		05/11/2018
308,5	313,0	ARRIBA OBLIGADO	310,1	116	-9,40	3,19	12,59		10/01/2019
313,0	315,0	EP. ARRIBA OBLIGADO/AB.LAS HERMANAS	314,9	116	-10,50	3,24	13,74		02/11/2018
315,0	317,0	ABAJOS HERMANAS B.I.	316,0	116	-10,08	3,26	13,34		01/11/2018
317,0	320,4	EP. AB.LAS HERMANAS / LAS HERMANAS	320,2	116	-10,00	3,31	13,31		31/10/2018
320,4	325,3	LAS HERMANAS B.I.	324,8	122	-9,50	3,36	12,86		10/01/2019
325,3	330,2	EP. LAS HERMANAS B.I. / CORT. ISLA NUEVA	325,4	116	-11,80	3,36	15,16		26/10/2018
330,2	344,0	CORTADA ISLA NUEVA	343,4	135	-9,70	3,54	13,24	 (E)	25/10/2018
344,0	351,3	EP.CORTADA ISLA NUEVA / YAGUARON	344,1	128	-10,20	3,54	13,74		23/10/2018
351,3	358,8	YAGUARON	356,8	116	-8,70	3,67	12,37		09/01/2019
358,8	380,9	EP. YAGUARON / PARAGUAYO	360,6	116	-10,40	3,79	14,19		11/12/2018
380,9	392,2	PARAGUAYO	386,4	116	-9,40	4,18	13,58	 (E)	16/10/2018
392,2	398,4	EP. PARAGUAYO / AB. ALVEAR	398,3	116	-9,20	4,34	13,54		11/10/2018
398,4	400,4	ABAJOS ALVEAR	399,8	116	-8,80	4,35	13,15		08/01/2019
400,4	403,4	EP. AB. ALVEAR/ALVEAR	402,4	116	-9,20	4,39	13,59		13/10/2018
403,4	408,7	ALVEAR	408,0	116	-8,60	4,46	13,06		08/01/2019
408,7	412,7	EP. ALVEAR/C. MUELLES PTO. ROSARIO	409,0	116	-9,40	4,47	13,87		10/10/2018
412,7	418,5	C.MUELLES PUERTO ROSARIO	417,7	200	-8,10	4,58	12,68		21/01/2019
418,5	429,3	EP. C.DE LOS MUELLES / BORGHI	418,6	194	-8,80	4,59	13,39		21/01/2019
429,3	438,9	BORGHI	437,7	116	-8,60	4,79	13,39		16y18/01/2019
438,9	449,8	EP. BORGHI/BELLA VISTA	449,7	116	-9,10	4,92	14,02		15/01/2019
449,8	452,1	BELLA VISTA	450,5	116	-7,50	4,91	12,41		14/01/2019
452,1	460,0	EP. BELLA VISTA / AB. CORRENTOSO	453,8	116	-8,60	4,92	13,52		29y30/10/2018
460,0	472,3	EP. BELLA VISTA / AB. CORRENTOSO	470,4	116	-7,00	4,96	11,96		29y30/10/2018
472,3	475,3	ABAJOS CORRENTOSO	474,9	116	-4,60	4,97	<b>9,57</b>		11/01/2019
475,3	490,5	EP. AB. CORRENTOSO / PARANACITO	479,3	116	-6,80	4,98	11,78		11/01/2019
490,5	494,5	PARANACITO	494,0	116	-4,80	5,02	9,82		10/01/2019
494,5	503,0	EP. PARANACITO / TACUANI	494,5	116	-5,90	5,02	10,92		10/01/2019
503,0	521,6	TACUANI	520,9	116	-5,30	5,09	10,39		09/01/2019
521,6	531,6	ABAJOS DIAMANTE	526,9	116	-5,10	5,10	10,20		9y10/01/2019


531,6	542,2	LOS CHIVOS	536,8	116	-6,30	5,09	11,39	08/01/2019
542,2	553,2	RAIGONES	552,5	116	-5,80	4,98	10,78	18/01/2019
553,2	564,4	EP. RAIGONES/PARACAO	561,3	116	-6,90	4,92	11,82	08/01/2019
564,4	568,8	PARACAO	567,6	116	-7,70	4,88	12,58	16/01/2019
568,8	571,8	EP. PARACAO / ANIMAS	569,2	116	-8,40	4,86	13,26	16/01/2019
571,8	574,5	ANIMAS	573,7	116	-5,70	4,83	10,53	15/01/2019
574,5	578,9	EP. ANIMAS / TRAGADERO	576,4	116	-7,80	4,81	12,61	15/01/2019
578,9	584,0	TRAGADERO	582,4	116	-5,00	4,77	9,77	14/01/2019

 (A) OPERANDO DRAGA A. NUÑEZ CABEZA DE VACA

 (B) OPERANDO DRAGA NIÑA

 (C) CAP. NUÑEZ - EN NAVEGACION A PTO. CAMPANA

 (D) DRAGA MANZANILLO II EN MANTENIMIENTO

 (E) OPERANDO DRAGA VESPUCCI

NOTA: Se emite en página web [www.argentina.gob.ar/puertos-vias-navegables-y-marina-mercante](http://www.argentina.gob.ar/puertos-vias-navegables-y-marina-mercante)