

**ALTURAS HIDROMÉTRICAS** 21 de enero de 2019



PARANÁ	4,60
DIAMANTE	5,09
SAN MARTÍN	4,92
ROSARIO	4,52
VILLA CONSTITUCIÓN	3,96
SAN NICOLAS	3,62
RAMALLO	3,33
SAN PEDRO	2,84



**SUBSECRETARÍA DE PUERTOS, VÍAS NAVEGABLES Y MARINA MERCANTE**  
**DIRECCIÓN NACIONAL DE CONTROL DE PUERTOS Y VÍAS NAVEGABLES**

**RÍO DE LA PLATA - RÍO PARANÁ**

**ruta de ultramar**

PROFUNDIDADES MÍNIMAS DÍA: 21 de enero de 2019

KM DESDE	KM HASTA	DENOMINACIÓN (Afectado a Régimen de Mareas)	KM CRÍTICO APROX.	ANCHO CANAL (m)	PROF. AL CERO (m)	OBSERVACIONES	FECHA ÚLTIMO RELEVAMIENTO
239,1	121,0	<b>RÍO DE LA PLATA</b>					
		CANAL PUNTA INDIÓ	147,2	100	-10,50	 (C)	25/10/2018
121,0	81,0	CANAL INTERMEDIO	112,4	100	-10,90		25/10/2018
81,0	57,0	PASO BANCO CHICO	58,6	100	-10,70		22/10/2018
57,0	37,0	RADA EXTERIOR	53,0	100	-10,90		15y16/01/2019
37,0	12,0	C. ACC. PTO. BUENOS AIRES	13,0	100	-10,60		9-10-11y14/01/2019
12,0	42,0	CANAL ING. EMILIO MITRE	23,7	100	-10,50	 (A)	14y17/12/2018
42,0	46,3	CANAL ING. EMILIO MITRE	42,2	100	-12,70		14y17/12/2018
46,3	49,8	CANAL ING. EMILIO MITRE	47,2	102	-11,10		14y17/12/2018
		<b>RÍO PARANÁ DE LAS PALMAS</b>					
49,8	58,4	ISLA LUCHA	56,0	140	-11,00		11y12/12/2018
58,4	84,8	EV. ISLA LUCHA / TORDILLO	61,4	116	-11,30		10y11/12/2018
84,8	86,9	VUELTA DEL TORDILLO	85,9	165	-11,60		10/12/2018
86,9	88,6	EV. TORDILLO / HINOJO	88,1	196	-13,30		10/12/2018
88,6	90,4	VUELTA DEL HINOJO	88,6	222	-12,30		10/12/2018
90,4	92,2	EV. HINOJO / CAMPANA	91,5	184	-15,30		07/12/2018
92,2	99,0	VUELTA CAMPANA	94,4	165	-11,50		07/12/2018
99,0	99,7	EV. CAMPANA / VUELTA DEL ESTE	99,1	175	-12,70		07/12/2018
99,7	103,5	VUELTA DEL ESTE	100,4	258	-11,40		07/12/2018
103,5	112,4	EV. DEL ESTE / LOS BARBONES	107,1	122	-11,70		06/12/2018
112,4	121,3	VUELTA DE LOS BARBONES	120,1	205	-11,80		06/12/2018
121,3	125,0	EV. BARBONES / SAN ANTONIO	121,4	183	-12,70		06/12/2018
125,0	128,0	VUELTA SAN ANTONIO	126,5	238	-11,50		05/12/2018
128,0	128,9	EV. SAN ANTONIO / AB.LAS LIMAS	128,9	166	-15,50		05/12/2018
128,9	132,0	VUELTA ABAJO LAS LIMAS	131,6	188	-11,90		05/12/2018
132,0	133,7	VUELTA LAS LIMAS	132,8	214	-12,20		05/12/2018
133,7	134,5	EV. LAS LIMAS / DEL PELADO	134,0	200	-16,00		04/12/2018
134,5	137,1	VUELTA DEL PELADO	136,2	229	-12,20		04/12/2018
137,1	139,3	EV. DEL PELADO / LOS PATOS	139,2	140	-12,30		04/12/2018
139,3	146,4	VUELTA LOS PATOS	142,7	185	-12,10		17/01/2019
146,4	157,0	CANCHA LARGA	154,8	174	-11,60		03/12/2018
157,0	159,3	ZANJA MERCADAL	157,4	188	-11,80		16/01/2019
159,3	173,7	ANGOSTURA DE LA ISLETA	171,3	140	-11,20		21y23/11/2018
173,7	175,3	ANGOSTURA DE LA BASE	174,2	171	-11,30		15/01/2019
175,3	180,4	BIFURCACION	176,0	155	-11,15		22/11/2018
		<b>RÍO PARANÁ</b>					
234,1	276,0	EP. BIFURCACION/AB.LOS RATONES	240,1	116	-11,90		6-7y8/11/2018

KM DESDE	KM HASTA	DENOMINACIÓN	KM CRÍTICO APROX.	ANCHO CANAL (m)	PROF. AL CERO (m)	ALT. HIDROM. (m)	PROF. EFECTIVA (m)	OBSERVACIONES	FECHA ÚLTIMO RELEVAMIENTO
276,0	286,6	EP. BIFURCACION / AB.LOS RATONES	283,5	116	-11,90	2,92	14,82		05y06/11/2018
286,6	290,6	ABAJOS RATONES	288,2	116	-10,20	2,96	13,16		06/11/2018
290,6	292,5	EP. AB.LOS RATONES / LOS RATONES	292,2	116	-10,90	3,00	13,90		05/11/2018
292,5	296,4	LOS RATONES	294,9	116	-9,30	3,03	<b>12,33</b>		11/01/2019
296,4	308,5	EP. LOS RATONES / ARRIBA OBLIGADO	308,5	116	-10,40	3,17	13,57		05/11/2018
308,5	313,0	ARRIBA OBLIGADO	310,1	116	-9,40	3,18	12,58		10/01/2019
313,0	315,0	EP. ARRIBA OBLIGADO/AB.LAS HERMANAS	314,9	116	-10,50	3,23	13,73		02/11/2018
315,0	317,0	ABAJOS HERMANAS B.I.	316,0	116	-10,08	3,24	13,32		01/11/2018
317,0	320,4	EP. AB.LAS HERMANAS / LAS HERMANAS	320,2	116	-10,00	3,28	13,28		31/10/2018
320,4	325,3	LAS HERMANAS B.I.	324,8	122	-9,50	3,33	12,83		10/01/2019
325,3	330,2	EP. LAS HERMANAS B.I. / CORT. ISLA NUEVA	325,4	116	-11,80	3,33	15,13		26/10/2018
330,2	344,0	CORTADA ISLA NUEVA	343,4	135	-9,70	3,52	13,22	 (E)	25/10/2018
344,0	351,3	EP.CORTADA ISLA NUEVA / YAGUARON	344,1	128	-10,20	3,53	13,73		23/10/2018
351,3	358,8	YAGUARON	356,8	116	-8,70	3,66	12,36		09/01/2019
358,8	380,9	EP. YAGUARON / PARAGUAYO	360,6	116	-10,40	3,79	14,19		11/12/2018
380,9	392,2	PARAGUAYO	386,4	116	-9,40	4,17	13,57	 (B)	16/10/2018
392,2	398,4	EP. PARAGUAYO / AB. ALVEAR	398,3	116	-9,20	4,31	13,51		11/10/2018
398,4	400,4	ABAJOS ALVEAR	399,8	116	-8,80	4,33	13,13		08/01/2019
400,4	403,4	EP. AB. ALVEAR/ALVEAR	402,4	116	-9,20	4,36	13,56		13/10/2018
403,4	408,7	ALVEAR	408,0	116	-8,60	4,43	13,03		08/01/2019
408,7	412,7	EP. ALVEAR/C. MUELLES PTO. ROSARIO	409,0	116	-9,40	4,44	13,84		10/10/2018
412,7	418,5	C.MUELLES PUERTO ROSARIO	418,4	200	-8,60	4,55	13,15		07/01/2019
418,5	429,3	EP. C.DE LOS MUELLES / BORGHI	418,6	198	-8,90	4,55	13,45		05/10/2018
429,3	438,9	BORGHI	437,0	116	-9,00	4,78	13,78		04/10/2018
438,9	449,8	EP. BORGHI/BELLA VISTA	449,7	116	-9,10	4,94	14,04		15/01/2019
449,8	452,1	BELLA VISTA	450,5	116	-7,50	4,93	12,43		14/01/2019
452,1	460,0	EP. BELLA VISTA / AB. CORRENTOSO	453,8	116	-8,60	4,93	13,53		29y30/10/2018
460,0	472,3	EP. BELLA VISTA / AB. CORRENTOSO	470,4	116	-7,00	4,96	11,96		29y30/10/2018
472,3	475,3	ABAJOS CORRENTOSO	474,9	116	-4,60	4,97	<b>9,57</b>		11/01/2019
475,3	490,5	EP. AB. CORRENTOSO / PARANACITO	479,3	116	-6,80	4,98	11,78		11/01/2019
490,5	494,5	PARANACITO	494,0	116	-4,80	5,01	9,81		10/01/2019
494,5	503,0	EP. PARANACITO / TACUANI	494,5	116	-5,90	5,01	10,91		10/01/2019
503,0	521,6	TACUANI	520,9	116	-5,30	5,07	10,37		09/01/2019
521,6	531,6	ABAJOS DIAMANTE	526,9	116	-5,10	5,08	10,18		9y10/01/2019

531,6	542,2	LOS CHIVOS	536,8	116	-6,30	5,06	11,36	08/01/2019
542,2	553,2	RAIGONES	552,4	116	-5,90	4,95	10,85	21/11/2018
553,2	564,4	EP. RAIGONES/PARACAO	561,3	116	-6,90	4,89	11,79	08/01/2019
564,4	568,8	PARACAO	567,6	116	-7,70	4,84	12,54	16/01/2019
568,8	571,8	EP. PARACAO / ANIMAS	569,2	116	-8,40	4,83	13,23	16/01/2019
571,8	574,5	ANIMAS	573,7	116	-5,70	4,80	10,50	15/01/2019
574,5	578,9	EP. ANIMAS / TRAGADERO	576,4	116	-7,80	4,78	12,58	15/01/2019
578,9	584,0	TRAGADERO	582,4	116	-5,00	4,73	9,73	14/01/2019



(A) OPERANDO DRAGA A. NUÑEZ CABEZA DE VACA



(B) OPERANDO DRAGA NIÑA



(C) OPERANDO DRAGA 256-C - CAP. NUÑEZ



(D) DRAGA MANZANILLO II EN MANTENIMIENTO



(E) OPERANDO DRAGA VESPUCCI

NOTA: Se emite en página web [www.argentina.gob.ar/puertos-vias-navegables-y-marina-mercante](http://www.argentina.gob.ar/puertos-vias-navegables-y-marina-mercante)