


ALTURAS HIDROMÉTRICAS 02 de enero de 2019

| | |
|--------------------|------|
| PARANÁ | 4,17 |
| DIAMANTE | 4,76 |
| SAN MARTÍN | 4,70 |
| ROSARIO | 4,31 |
| VILLA CONSTITUCIÓN | 3,70 |
| SAN NICOLAS | 3,40 |
| RAMALLO | 3,05 |
| SAN PEDRO | 2,42 |

SUBSECRETARÍA DE PUERTOS, VÍAS NAVEGABLES Y MARINA MERCANTE
DIRECCIÓN NACIONAL DE CONTROL DE PUERTOS Y VÍAS NAVEGABLES

RÍO DE LA PLATA - RÍO PARANÁ
ruta de ULTRAMAR

PROFUNDIDADES MÍNIMAS DÍA: 02 de enero de 2019

| KM DESDE | KM HASTA | DENOMINACIÓN (Afectado a Régimen de Mareas) | KM CRÍTICO APROX. | ANCHO CANAL (m) | PROF. AL CERO (m) | OBSERVACIONES | FECHA ÚLTIMO RELEVAMIENTO |
|----------|----------|------------------------------------------------|-------------------|-----------------|-------------------|-----------------------------------------------------------------------------------------|---------------------------|
| 239,1 | 121,0 | RÍO DE LA PLATA | | | | | |
| | | CANAL PUNTA INDIÓ | 147,2 | 100 | 10,50 |  (C) | 25/10/2018 |
| 121,0 | 81,0 | CANAL INTERMEDIO | 112,4 | 100 | -10,90 | | 25/10/2018 |
| 81,0 | 57,0 | PASO BANCO CHICO | 58,6 | 100 | -10,70 | | 22/10/2018 |
| 57,0 | 37,0 | RADA EXTERIOR | 52,6 | 100 | -11,30 | | 17y18/10/2018 |
| 37,0 | 12,0 | C. ACC. PTO.BUENOS AIRES | 13,6 | 100 | -10,50 | | 16/10/2018 |
| 12,0 | 42,0 | CANAL ING. EMILIO MITRE | 23,7 | 100 | -10,50 | | 14y17/12/2018 |
| 42,0 | 46,3 | CANAL ING. EMILIO MITRE | 42,2 | 100 | -12,70 | | 14y17/12/2018 |
| 46,3 | 49,8 | CANAL ING. EMILIO MITRE | 47,2 | 102 | -11,10 | | 14y17/12/2018 |
| | | RÍO PARANÁ DE LAS PALMAS | | | | | |
| 49,8 | 58,4 | ISLA LUCHA | 56,0 | 140 | -11,00 | | 11y12/12/2018 |
| 58,4 | 84,8 | EV. ISLA LUCHA / TORDILLO | 61,4 | 116 | -11,30 | | 10y11/12/2018 |
| 84,8 | 86,9 | VUELTA DEL TORDILLO | 85,9 | 165 | -11,60 | | 10/12/2018 |
| 86,9 | 88,6 | EV. TORDILLO / HINOJO | 88,1 | 196 | -13,30 | | 10/12/2018 |
| 88,6 | 90,4 | VUELTA DEL HINOJO | 88,6 | 222 | -12,30 | | 10/12/2018 |
| 90,4 | 92,2 | EV. HINOJO / CAMPANA | 91,5 | 184 | -15,30 | | 07/12/2018 |
| 92,2 | 99,0 | VUELTA CAMPANA | 94,4 | 165 | -11,50 | | 07/12/2018 |
| 99,0 | 99,7 | EV. CAMPANA / VUELTA DEL ESTE | 99,1 | 175 | -12,70 | | 07/12/2018 |
| 99,7 | 103,5 | VUELTA DEL ESTE | 100,4 | 258 | -11,40 | | 07/12/2018 |
| 103,5 | 112,4 | EV. DEL ESTE / LOS BARBONES | 107,1 | 122 | -11,70 | | 06/12/2018 |
| 112,4 | 121,3 | VUELTA DE LOS BARBONES | 120,1 | 205 | -11,80 | | 06/12/2018 |
| 121,3 | 125,0 | EV. BARBONES / SAN ANTONIO | 121,4 | 183 | -12,70 | | 06/12/2018 |
| 125,0 | 128,0 | VUELTA SAN ANTONIO | 126,5 | 238 | -11,50 | | 05/12/2018 |
| 128,0 | 128,9 | EV. SAN ANTONIO / AB.LAS LIMAS | 128,9 | 166 | -15,50 | | 05/12/2018 |
| 128,9 | 132,0 | VUELTA ABAJO LAS LIMAS | 131,6 | 188 | -11,90 | | 05/12/2018 |
| 132,0 | 133,7 | VUELTA LAS LIMAS | 132,8 | 214 | -12,20 | | 05/12/2018 |
| 133,7 | 134,5 | EV. LAS LIMAS / DEL PELADO | 134,0 | 200 | -16,00 | | 04/12/2018 |
| 134,5 | 137,1 | VUELTA DEL PELADO | 136,2 | 229 | -12,20 | | 04/12/2018 |
| 137,1 | 139,3 | EV. DEL PELADO / LOS PATOS | 139,2 | 140 | -12,30 | | 04/12/2018 |
| 139,3 | 146,4 | VUELTA LOS PATOS | 142,8 | 186 | -11,80 | | 03/12/2018 |
| 146,4 | 157,0 | CANCHA LARGA | 154,8 | 174 | -11,60 | | 03/12/2018 |
| 157,0 | 159,3 | ZANJA MERCADAL | 157,6 | 194 | -12,00 | | 23/11/2018 |
| 159,3 | 173,7 | ANGOSTURA DE LA ISLETA | 171,3 | 140 | -11,20 | | 21y23/11/2018 |
| 173,7 | 175,3 | ANGOSTURA DE LA BASE | 174,3 | 172 | -11,20 | | 21/11/2018 |
| 175,3 | 180,4 | BIFURCACION | 176,0 | 155 | -11,15 | | 22/11/2018 |
| | | RÍO PARANÁ | | | | | |
| 234,1 | 276,0 | EP. BIFURCACION/AB.LOS RATONES | 240,1 | 116 | -11,90 | | 6-7y8/11/2018 |


| KM DESDE | KM HASTA | DENOMINACIÓN | KM CRÍTICO APROX. | ANCHO CANAL (m) | PROF. AL CERO (m) | ALT. HIDROM. (m) | PROF. EFECTIVA (m) | OBSERVACIONES | FECHA ÚLTIMO RELEVAMIENTO |
|----------|----------|-----------------------------------------|-------------------|-----------------|-------------------|------------------|--------------------|-------------------------------------------------------------------------------------------|---------------------------|
| 276,0 | 286,6 | EP. BIFURCACION / AB.LOS RATONES | 283,5 | 116 | -11,90 | 2,52 | 14,42 | | 05y06/11/2018 |
| 286,6 | 290,6 | ABAJOS RATONES | 288,2 | 116 | -10,20 | 2,58 | 12,78 |  (A) | 06/11/2018 |
| 290,6 | 292,5 | EP. AB.LOS RATONES / LOS RATONES | 292,2 | 116 | -10,90 | 2,63 | 13,53 | | 05/11/2018 |
| 292,5 | 296,4 | LOS RATONES | 294,9 | 116 | -10,00 | 2,66 | 12,66 | | 06/11/2018 |
| 296,4 | 308,5 | EP. LOS RATONES / ARRIBA OBLIGADO | 308,5 | 116 | -10,40 | 2,84 | 13,24 | | 05/11/2018 |
| 308,5 | 313,0 | ARRIBA OBLIGADO | 311,5 | 116 | -9,90 | 2,88 | 12,78 | | 02/11/2018 |
| 313,0 | 315,0 | EP. ARRIBA OBLIGADO/AB.LAS HERMANAS | 314,9 | 116 | -10,50 | 2,92 | 13,42 | | 02/11/2018 |
| 315,0 | 317,0 | ABAJOS HERMANAS B.I. | 316,0 | 116 | -10,08 | 2,93 | 13,01 | | 01/11/2018 |
| 317,0 | 320,4 | EP. AB.LAS HERMANAS / LAS HERMANAS | 320,2 | 116 | -10,00 | 2,99 | 12,99 | | 31/10/2018 |
| 320,4 | 325,3 | LAS HERMANAS B.I. | 324,9 | 122 | -9,80 | 3,05 | 12,85 | | 30/10/2018 |
| 325,3 | 330,2 | EP. LAS HERMANAS B.I / CORT. ISLA NUEVA | 325,4 | 116 | -11,80 | 3,06 | 14,86 | | 26/10/2018 |
| 330,2 | 344,0 | CORTADA ISLA NUEVA | 343,4 | 135 | -9,70 | 3,28 | 12,98 | | 25/10/2018 |
| 344,0 | 351,3 | EP.CORTADA ISLA NUEVA / YAGUARON | 344,1 | 128 | -10,20 | 3,29 | 13,49 | | 23/10/2018 |
| 351,3 | 358,8 | YAGUARON | 356,5 | 116 | -9,40 | 3,44 | 12,84 | | 22y24/10/2018 |
| 358,8 | 380,9 | EP. YAGUARON / PARAGUAYO | 374,6 | 116 | -10,90 | 3,83 | 14,73 | | 18/10/2018 |
| 380,9 | 392,2 | PARAGUAYO | 386,4 | 116 | -9,40 | 3,93 | 13,33 | | 16/10/2018 |
| 392,2 | 398,4 | EP. PARAGUAYO / AB. ALVEAR | 398,3 | 116 | -9,20 | 4,09 | 13,29 | | 11/10/2018 |
| 398,4 | 400,4 | ABAJOS ALVEAR | 399,7 | 116 | -9,10 | 4,10 | 13,20 | | 11/10/2018 |
| 400,4 | 403,4 | EP. AB. ALVEAR/ALVEAR | 402,4 | 116 | -9,20 | 4,14 | 13,34 | | 13/10/2018 |
| 403,4 | 408,7 | ALVEAR | 407,9 | 116 | -8,90 | 4,21 | 13,11 | | 10/10/2018 |
| 408,7 | 412,7 | EP. ALVEAR/C. MUELLES PTO. ROSARIO | 409,0 | 116 | -9,40 | 4,22 | 13,62 | | 10/10/2018 |
| 412,7 | 418,5 | C.MUELLES PUERTO ROSARIO | 417,2 | 200 | -8,70 | 4,32 | 13,02 | | 09/10/2018 |
| 418,5 | 429,3 | EP. C.DE LOS MUELLES / BORCHI | 418,6 | 198 | -8,90 | 4,34 | 13,24 | | 05/10/2018 |
| 429,3 | 438,9 | BORCHI | 437,0 | 116 | -9,00 | 4,57 | 13,57 | | 04/10/2018 |
| 438,9 | 449,8 | EP. BORCHI/BELLA VISTA | 446,5 | 116 | -9,10 | 4,68 | 13,78 | | 03/10/2018 |
| 449,8 | 452,1 | BELLA VISTA | 450,8 | 116 | -8,80 | 4,70 | 13,50 | | 02/10/2018 |
| 452,1 | 460,0 | EP. BELLA VISTA / AB. CORRENTOSO | 453,8 | 116 | -8,60 | 4,70 | 13,30 | | 29y30/10/2018 |
| 460,0 | 472,3 | EP. BELLA VISTA / AB. CORRENTOSO | 470,4 | 116 | -7,00 | 4,72 | 11,72 | | 29y30/10/2018 |
| 472,3 | 475,3 | ABAJOS CORRENTOSO | 475,0 | 116 | -4,90 | 4,72 | 9,62 | | 22/11/2018 |
| 475,3 | 490,5 | EP. AB. CORRENTOSO / PARANACITO | 478,9 | 116 | -7,00 | 4,72 | 11,72 | | 26/10/2018 |
| 490,5 | 494,5 | PARANACITO | 494,3 | 116 | -5,80 | 4,73 | 10,53 | | 25/10/2018 |
| 494,5 | 503,0 | EP. PARANACITO / TACUANI | 494,7 | 116 | -5,80 | 4,73 | 10,53 | | 23y24/10/2018 |
| 503,0 | 521,6 | TACUANI | 513,5 | 116 | -5,10 | 4,75 | 9,85 | | 23/11/2018 |
| 521,6 | 531,6 | ABAJOS DIAMANTE | 527,2 | 116 | -5,90 | 4,76 | 10,66 | | 16y18/10/2018 |


| | | | | | | | | |
|-------|-------|------------------------|-------|-----|-------|------|-------|------------|
| 531,6 | 542,2 | LOS CHIVOS | 536,7 | 116 | -6,50 | 4,73 | 11,23 | 12/10/2018 |
| 542,2 | 553,2 | RAIGONES | 552,4 | 116 | -5,90 | 4,59 | 10,49 | 21/11/2018 |
| 553,2 | 564,4 | EP. RAIGONES/PARACAO | 561,0 | 116 | -6,40 | 4,52 | 10,92 | 11/10/2018 |
| 564,4 | 568,8 | PARACAO | 567,5 | 116 | -7,70 | 4,46 | 12,16 | 21/11/2018 |
| 568,8 | 571,8 | EP. PARACAO / ANIMAS | 569,5 | 116 | -8,60 | 4,44 | 13,04 | 10/10/2018 |
| 571,8 | 574,5 | ANIMAS | 573,8 | 116 | -5,70 | 4,41 | 10,11 | 20/11/2018 |
| 574,5 | 578,9 | EP. ANIMAS / TRAGADERO | 575,8 | 116 | -8,20 | 4,39 | 12,59 | 09/10/2018 |
| 578,9 | 584,0 | TRAGADERO | 582,5 | 116 | -5,40 | 4,33 | 9,73 | 20/11/2018 |

 (A) OPERANDO DRAGA A. NUÑEZ CABEZA DE VACA

 (B) OPERANDO DRAGA NIÑA

 (C) OPERANDO DRAGA 256-C - CAP. NUÑEZ

 (D) DRAGA MANZANILLO II EN MANTENIMIENTO

 (E) DRAGA VESPUCCI EN MANTENIMIENTO

NOTA: Se emite en página web www.argentina.gob.ar/puertos-vias-navegables-y-marina-mercante